

**UCHWAŁA NR XVIII/220/2012
RADY GMINY W CHOJNICACH**

z dnia 13 marca 2012 r.

w sprawie przystąpienia do sporządzenia miejscowego planu zagospodarowania przestrzennego terenów przeznaczonych na kulturę i kulturę fizyczną, położonych w obrębach geodezyjnych: Angowice, Granowo, Ciechocin i Swornegacie, gm. Chojnice.

Na podstawie art. 14 ust. 1, 2, 3 i 4 oraz art. 15 ust. 2 ustawy z dnia 27 marca 2003 r. o planowaniu i zagospodarowaniu przestrzennym (Dz. U. Nr 80, poz. 717 z późn. zm.) oraz art. 18 ust. 2 pkt 15 ustawy z dnia 8 marca 1990 r. o samorządzie gminnym (Dz. U. z 2001 r. Nr 142, poz. 1591 z późn. zm.),

**Rada Gminy
uchwała, co następuje:**

§ 1. Wójt Gminy Chojnice przystąpi do sporządzenia miejscowego planu zagospodarowania przestrzennego terenów (o łącznej pow. ok 2,87 ha): dz. nr 45/8 obręb Angowice z przeznaczeniem na kulturę i kulturę fizyczną; dz. nr 72/6 i 72/7 obręb Granowo, dz. nr 372 i 39/41 obręb Ciechocin i dz. nr 982/2 i 982/4 obręb Swornegacie z przeznaczeniem na kulturę fizyczną, zgodnie z załącznikami Nr 1-5 do niniejszej uchwały.

§ 2. Granicę obszarów objętych opracowaniem planu przedstawiono na załącznikach graficznych **Nr 1, Nr 2, Nr 3, Nr 4, Nr 5** do niniejszej uchwały, stanowiących integralną część uchwały.

§ 3. Zakres ustaleń planu, o którym mowa w § 1 określa art. 15 ust. 2 Ustawy z dnia 27 marca 2003r. o planowaniu i zagospodarowaniu przestrzennym (Dz. U. Nr 80 poz. 717, z późniejszymi zmianami).

§ 4. Wykonanie uchwały powierza się Wójtowi Gminy Chojnice.

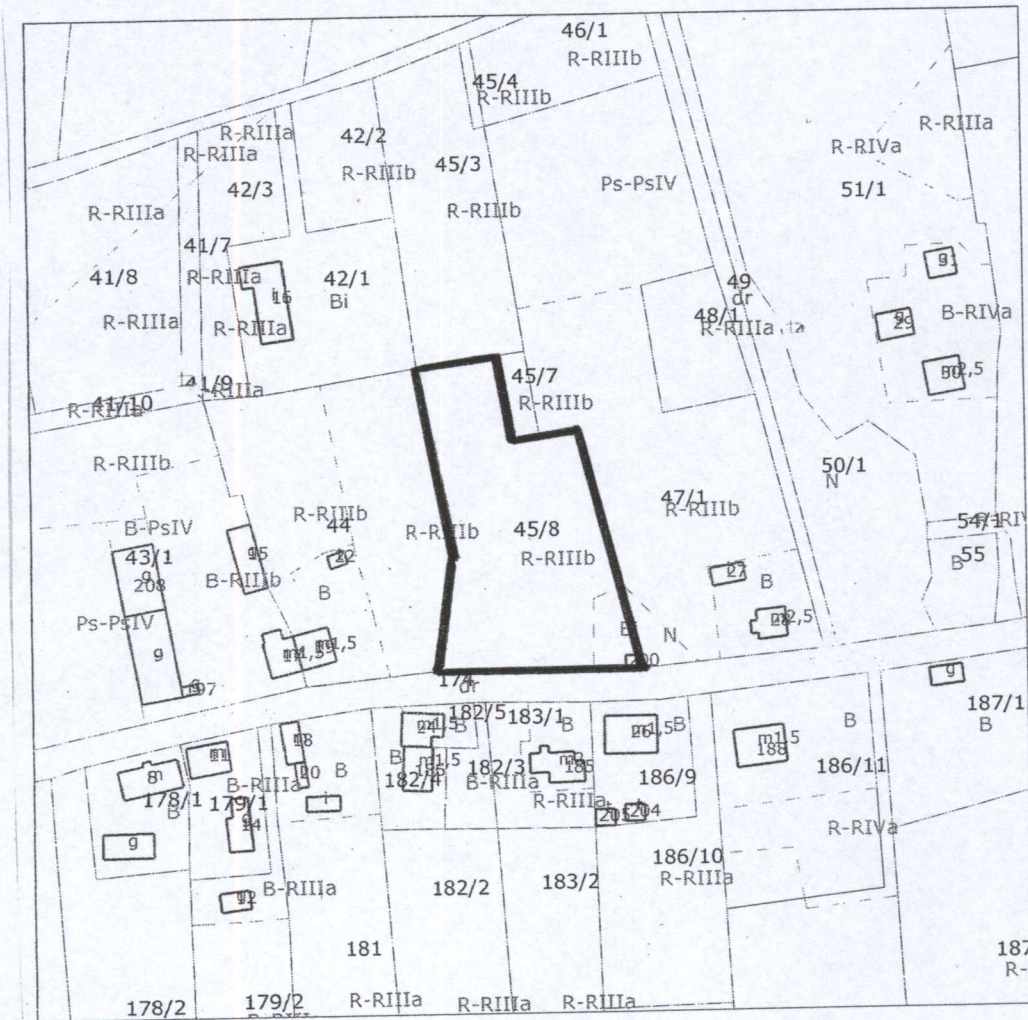
§ 5. Uchwała wchodzi w życie z dniem podjęcia.

Przewodniczący Rady Gminy

Tadeusz Leszczyński

ANGOWICE **GM. CHOJNICE**

**Załącznik graficzny
do uchwały w sprawie przystąpienia do sporządzenia miejscowego planu
zagospodarowania przestrzennego terenów przeznaczonych na kulturę i
kulturę fizyczną, położonych w obrębach geodezyjnych: Angowice, Granowo,
Ciechocin i Swornegacie.**

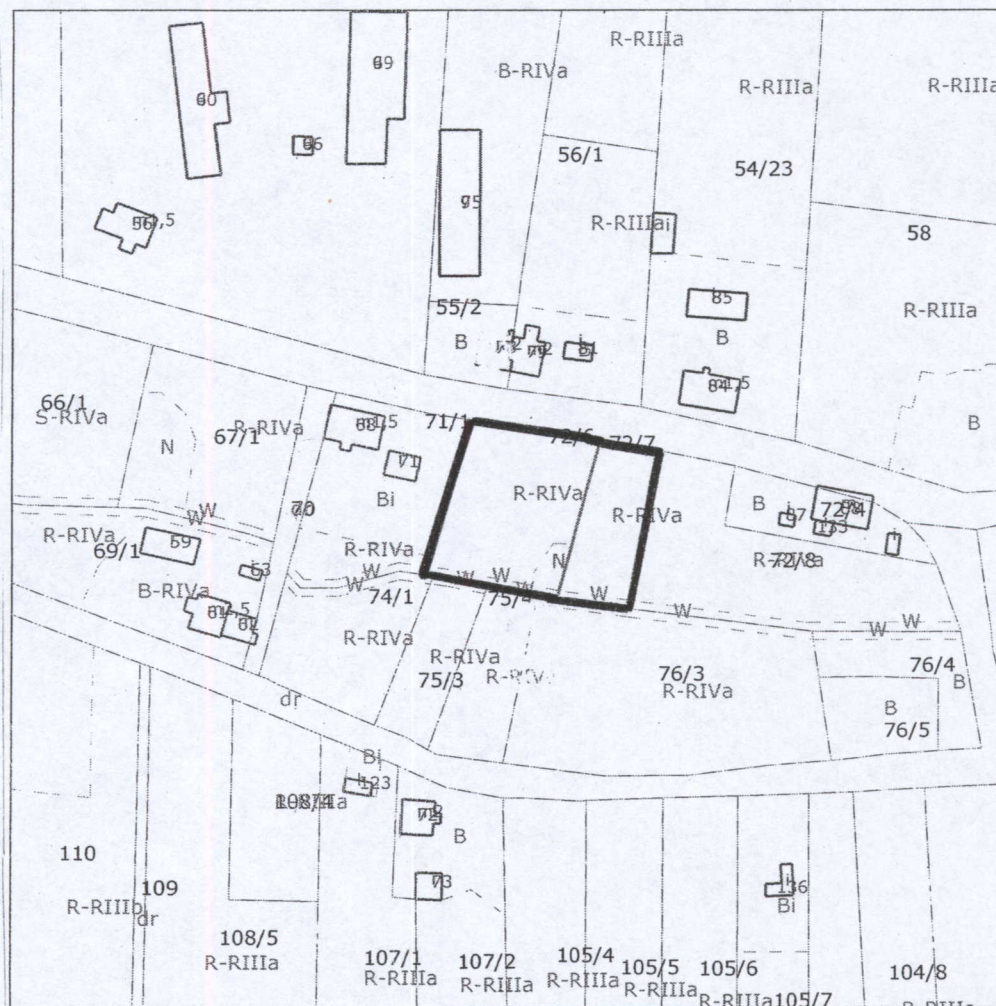


**Granice obszaru objętego opracowaniem planu naniesiono na kserokopii mapy
ewidencyjnej w skali 1:2000.**

— granica obszaru objętego opracowaniem planu

GRANOWO **GM. CHOJNICE**

**Załącznik graficzny
do uchwały w sprawie przystąpienia do sporządzenia miejscowego planu
zagospodarowania przestrzennego terenów przeznaczonych na kulturę i
kulturę fizyczną, położonych w obrębach geodezyjnych: Angowice, Granowo,
Ciechocin i Swornegacie.**

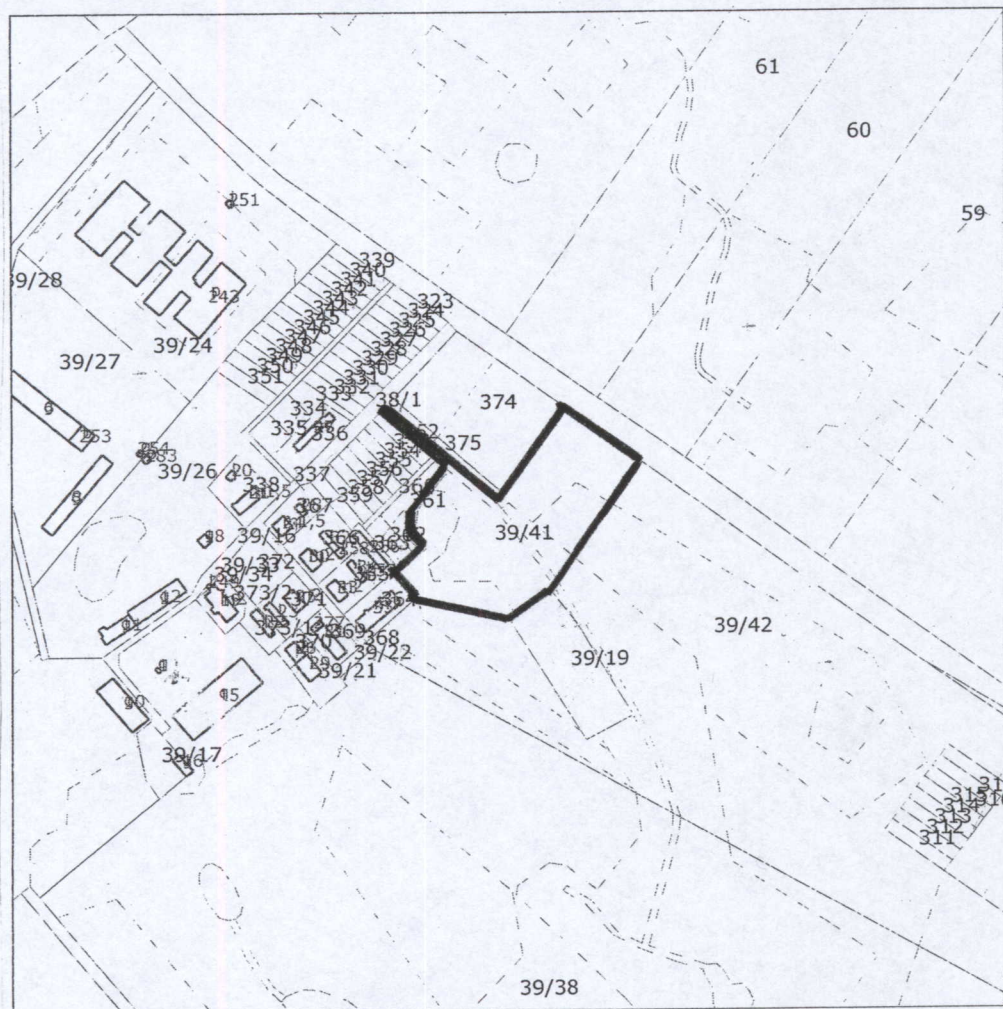


**Granice obszaru objętego opracowaniem planu naniesiono na kserokopii mapy
ewidencyjnej w skali 1:2000.**

———— granica obszaru objętego opracowaniem planu

CIECHOCIN **GM. CHOJNICE**

**Załącznik graficzny
do uchwały w sprawie przystąpienia do sporządzenia miejscowego planu
zagospodarowania przestrzennego terenów przeznaczonych na kulturę i
kulturę fizyczną, położonych w obrębach geodezyjnych: Angowice, Granowo,
Ciechocin i Swornegacie.**



**Granice obszaru objętego opracowaniem planu naniesiono na kserokopii mapy
ewidencyjnej w skali 1:5000.**

— granica obszaru objętego opracowaniem planu

