

**UCHWAŁA NR XXII/280/2012
RADY GMINY W CHOJNICACH**

z dnia 28 czerwca 2012 r.

w sprawie zatwierdzenia Aneksu Nr 2 do Umowy Partnerskiej z dnia 29.10.2008 r. w sprawie określenia zasad partnerstwa przy wspólnej realizacji zadania pn. "Budowa tras rowerowych i infrastruktury turystycznej w powiecie chojnickim w ramach programu Kaszubska Marszruta".

Na podstawie art. 10 i art. 18 ust. 2 pkt. 12, ustawy z dnia 8 marca 1990 r. o samorządzie gminnym (t.j. Dz. U. z 2001 r. Nr 142, poz.1591 z późn. zm.).

**Rada Gminy
uchwała, co następuje:**

§ 1. Zatwierdza się Aneks Nr 2 z dnia 3 listopada 2011 roku, do Umowy Partnerskiej z dnia 29.10.2008 r. w sprawie określenia zasad partnerstwa przy wspólnej realizacji zadania pn. „ Budowa tras rowerowych i infrastruktury turystycznej w powiecie chojnickim w ramach programu Kaszubska Marszruta, który stanowi załącznik do niniejszej uchwały.



§ 2. Wykonanie uchwały powierzyć Wójtowi Gminy Chojnice.

§ 3. Uchwała wchodzi w życie z dniem podjęcia i podlega ogłoszeniu na tablicy ogłoszeń.

Przewodniczący Rady Gminy

Tadeusz Leszczyński

Załącznik Nr 1 do Uchwały Nr XXII/280/2012
Rady Gminy w Chojnicach
z dnia 28 czerwca 2012 r.



Projekt finansowany w ramach Regionalnego Programu Operacyjnego dla Województwa Pomorskiego na lata 2007 - 2013

ANEKS NR 2

DO UMOWY PARTNERSKIEJ z dnia 29.10.2008 r.

zawarty w dniu 3 listopada 2011 r. w Chojnicach pomiędzy

1. **Powiatem Chojnickim** – reprezentowanym przez Zarząd Powiatu Chojnickiego z siedzibą w Chojnicach, ul. 31 Stycznia 36, 89-600 Chojnice, w imieniu którego działają:
 - Stanisław Skaja – Starosta Chojnicki,
 - Marek Szczepański – Członek Zarządu,
2. **Gminą Brusy** z siedzibą w Brusach, ul. Na Zaborach 1, 89-632 Brusy, reprezentowaną przez:
 - Witolda Ossowskiego Burmistrza Brus,
3. **Gminą Chojnice** z siedzibą w Chojnicach, ul. 31 Stycznia 56a, 89-600 Chojnice, reprezentowana przez
 - Zbigniewa Szczepańskiego – Wójta Gminy Chojnice,
4. **Gminą Czernik** z siedzibą w Czerniku, ul. Kościuszki 27, 89-650 Czernik, reprezentowaną przez:
 - Marka Jankowskiego – Burmistrza Gminy Czernik
5. **Gminą Konarzyny** z siedzibą w Konarzynie, ul. Szkolna 7, 89-607 Konarzyny, reprezentowaną przez:
 - Jacka Warsińskiego – Wójta Gminy Konarzyny,
6. **Parkiem Narodowym „Bory Tucholskie”**, ul. Długa 33, 89-606 Charzykowy, reprezentowanym przez:
 - Janusza Kochanowskiego – Dyrektora,
7. **Nadleśnictwem Rytel** z siedzibą w Rytlu, 89-642 Rytel, reprezentowanym przez:
 - Leszka Popowskiego – Nadleśniczego,
8. **Nadleśnictwem Przymuszewo** z siedzibą w Przymuszewie, 89-634 Leśno, reprezentowanym przez:
 - Artura Kowalskiego – Nadleśniczego.

Strony zawierają aneks do umowy z dnia 29.10.2008 r. o następującej treści:



§ 1

1. § 2 pkt 2 umowy otrzymuje brzmienie:

1. Strony ustalają, że zakres projektu obejmuje:
 - Opracowanie studium wykonalności, koncepcji przestrzenno funkcjonalnej i wizualizacji,
 - Opracowanie dokumentacji technicznej,
 - Budowę z oznakowaniem 49,91 km tras rowerowych oraz 10 punktów odpoczynkowych 39 tablic informacyjnych,
 - 5 kładek,
 - Przebudowę 1 mostu
 - Przejścia dla plażów
 - Szkolenie kadr turystycznych i zarządzających infrastrukturą,
 - Oznakowanie 106,46 km tras rowerowych,
 - Nadzór inwestorski,
 - Promocję projektu,
 - Kierowanie projektem.

2. § 3 pkt 1 i 2 umowy otrzymuje brzmienie:

1. Strony zgodnie wyznaczają na lidera projektu Powiat Chojnicki, reprezentowany przez:
Stanisława Skaję – Starostę Chojnickiego,
Marka Szczepańskiego – Członka Zarządu,
Zwani w dalszej części umowy Partnerem Wiodącym. Pozostałe strony będą nazywane w dalszej części umowy Partnerami.
2. Partnerzy zgodnie udzielają pełnomocnictwa Partnerowi Wiodącemu do złożenia wniosku o dofinansowanie zadania wymienionego w § 1 oraz do podpisania umowy o dofinansowanie projektu oraz aneksów do umowy o dofinansowanie w imieniu swoim i na rzecz pozostałych Partnerów.

3. § 5 pkt 1 ppkt a) umowy otrzymuje brzmienie:

- a) reprezentowanie partnerów w zakresie przygotowania , a następnie realizacji projektu [podmiot praw i obowiązków projektu wynikających z umowy o dofinansowanie] w tym m.in. przeprowadzenie postępowania przetargowego w imieniu Partnerów na wyłonienie głównego wykonawcy dokumentacji projektowej (dla partnerów nieposiadających dokumentacji technicznej).

4. W § 5 pkt 1 skreśla się ppkt d).

5. § 5 pkt 2 ppkt b) umowy otrzymuje brzmienie:

- b) zabezpieczenie środków i dokonywanie rozliczeń finansowanych inwestycji realizowanej na terenie Gminy Brusy – wg zał. nr 1.
Inwestycja obejmuje następujące zadania:



- Opracowanie dokumentacji technicznej w części dotyczącej zadania Gminy Brusy,
 - Budowę i oznakowanie 15,89 km tras rowerowych,
 - 2 punktów odpoczynkowych,
 - 16 tablic informacyjnych,
 - 3 kładek,
 - Oznakowanie 30,60 km tras rowerowych,
 - Nadzór inwestorski w części dotyczącej zadań Gminy Brusy.
- 6. W § 5 pkt 2 skreśla się ppkt c).**
- 7. § 5 pkt 3 ppkt b) umowy otrzymuje brzmienie:**
- b) zabezpieczenie środków i dokonywanie rozliczeń finansowych inwestycji realizowanej na terenie Gminy Chojnice – wg. zał. nr 1.
 - Opracowanie dokumentacji technicznej w części dotyczącej zadania Gminy Chojnice,
 - Budowę i oznakowanie 19,48 km tras rowerowych,
 - 4 punktów odpoczynkowych,
 - 10 tablic informacyjnych,
 - 1 kładkę,
 - Oznakowanie 24,70 km tras rowerowych,
 - Nadzór inwestorski w części dotyczącej zadań Gminy Chojnice.
- 8. W § 5 pkt 3 skreśla się ppkt c).**
- 9. § 5 pkt 4 ppkt b) umowy otrzymuje brzmienie:**
- b) zabezpieczenie środków i dokonywanie rozliczeń finansowych inwestycji realizowanej na terenie Gminy Czersk – wg. zał. nr 1.
 - Opracowanie dokumentacji technicznej w części dotyczącej zadania Gminy Czersk,
 - Budowę i oznakowanie 11,61 km tras rowerowych,
 - 3 punktów odpoczynkowych,
 - 8 tablic informacyjnych,
 - 1 kładkę,
 - Oznakowanie 24,47 km tras rowerowych,
 - Nadzór inwestorski w części dotyczącej zadań Gminy Czersk.
- 10. W § 5 pkt 4 skreśla się ppkt c).**
- 11. § 5 pkt 5 ppkt b) umowy otrzymuje brzmienie:**
- b) zabezpieczenie środków i dokonywanie rozliczeń finansowych inwestycji realizowanej na terenie Gminy Konarzyny – wg. zał. nr 1.
 - Opracowanie dokumentacji technicznej w części dotyczącej zadania Gminy Konarzyny,
 - Budowę i oznakowanie 2,93 km tras rowerowych,
 - 1 punktu odpoczynkowego,
 - 2 tablic informacyjnych,

ki *z* *✓* *N* *K* *okun* *5/21* *C* *3* *+*



- Oznakowanie 26,69 km tras rowerowych,
- Nadzór inwestorski w części dotyczącej zadań Gminy Konarzyny.

12. W § 5 pkt 5 skreśla się ppkt c).

13. W § 5 pkt 6 skreśla się ppkt d).

14. W § 5 pkt 7 skreśla się ppkt d).

15. § 6 pkt 1, 3 i 4 umowy otrzymują brzmienie:

1. Szacunkowy koszt całego projektu wynosi **21 138 705,83 (słownie: dwadzieścia jeden milionów sto trzydzieści osiem tysięcy siedemset pięć zł 83/100).**
3. Zakończenie rzeczowe realizacji projektu przewidziane jest na dzień 30 września 2013 r.
4. Zakończenie finansowe realizacji projektu przewidziane jest na dzień 22 listopada 2013 r.

§ 2

Zmianie ulega załącznik nr 1 do Umowy partnerskiej – zaangażowanie finansowe, który otrzymuje brzmienie jak w załączniku do niniejszego aneksu.

§ 3

Pozostałe warunki umowy pozostają bez zmian


§ 4


Aneks sporządzono w dziewięciu jednobrzmiących egzemplarzach, po jednym dla każdej ze stron oraz jeden dla Urzędu Marszałkowskiego

Powiat Chojnicki

Gmina Brusy

Gmina Chojnice


BURMISTRZ
mgr inż. Włodzisław Ossowski



WÓJT
dr inż. Zbigniew Szczepański

GMINA BRUSY
ul. Na Zabozrach 1, 84-100 Brusy
tel. (052) 39-68-302, fax (052) 39-68-302
NIP 555-193-12-30, KRS 000011155

GMINA CHOJNICE
ul. 31 Stycznia 56a
89-600 CHOJNICE
tel. 1972129; faks 3973559
NIP 555-19-08-755



PROGRAM REGIONALNY
NARODOWA STRATEGIA SPÓJNOŚCI



UNIA EUROPEJSKA
EUROPEJSKI FUNDUSZ
ROZWOJU REGIONALNEGO



Projekt finansowany w ramach Regionalnego Programu Operacyjnego dla Województwa Pomorskiego na lata 2007 - 2013

Gmina Czersk

BURMISTRZ Gmina Czersk
woj. pomorskie

Marek Jankowski

Gmina Konarzyny

Jacek Warsiński
mgr Jacek Warsiński

GMINA KONARZYNY
UL. SZKOLNA 7 89-607 KONARZYNY
POWIAT CHOJNICKI, WOJ. POMORSKIE

Park Narodowy „Bory Tucholskie”

PARK NARODOWY
„Bory Tucholskie”
89-606 CHARZYKOWY
ul. Długa 33 Tel./Fax 0521 3988397
091 778669

Nadleśnictwo Rytel

[Signature]
NADLEŚNICZO

NADLEŚNICTWO RYTEL
Rytel-Dworzec nr 4
89-642 Rytel, tel. 052 09 85 128
tel. 052 09 85 117, fax 052 09 85 256
NIP 555-000-76-71


Nadleśnictwo Przymuszewo

[Signature]
NADLEŚNICZO
mgr inż. Artur Kowalski

Nadleśnictwo Przymuszewo
Przymuszewo 3, 89-634 Leśno
tel./fax 52 398 17 77, 52 554 19 19
tel./fax 52 554 18 60, tel. 694 411 029
NIP 555-000-76-88

Załącznik nr 1 do Aneksu nr 2 z dnia 3 listopada 2011 r. do Umowy Partnerskiej z dnia 29.10.2008 r.

	1	2	3-2+1	4	5-3+4	6	7-5+6	8(1/5)	9(2/5)	10(3/5)	11(7/27)
Beneficjent	Kwota EFRR dla właściwej części przedsięwzięcia	Kwota dofinansowania z budżetu państwa	Łączna kwota dofinansowania	Kwota wkładu własnego	Całkowite wydatki kwalityfikowane	Kwota wydatków niekwalityfikowanych	Wartość przedsięwzięcia	% dofinansowania z EFRR	% dofinansowania z budżetu państwa	% łącznej kwoty dofinansowania	% całkowitej projekcji
Powiat Ciechanowski Beneficjent kontrowy	73 465,02 zł	0,00 zł	73 465,02 zł	81 884,98 zł	155 350,00 zł	72 270,00 zł	227 620,00 zł	47,29%	0,00%	47,29%	1,08%
Gmina Brusy	2 956 806,30 zł	0,00 zł	2 956 806,30 zł	3 295 691,70 zł	6 252 498,00 zł	0,00 zł	6 252 498,00 zł	47,29%	0,00%	47,29%	29,58%
Gmina Czerwik	1 250 838,82 zł	0,00 zł	1 250 838,82 zł	1 394 199,91 zł	2 645 038,73 zł	33 438,27 zł	2 678 477,00 zł	47,29%	0,00%	47,29%	12,67%
Gmina Chojnice	4 215 148,07 zł	0,00 zł	4 215 148,07 zł	4 698 254,49 zł	8 913 402,56 zł	103 918,44 zł	9 017 321,00 zł	47,29%	0,00%	47,29%	42,60%
Gmina Kominarzewo	911 101,72 zł	0,00 zł	911 101,72 zł	1 015 524,88 zł	1 926 626,60 zł	13 530,66 zł	1 940 157,26 zł	47,29%	0,00%	47,29%	9,18%
Park Narodowy Bory Technologiczne	196 434,60 zł	0,00 zł	196 434,60 zł	218 948,36 zł	415 382,96 zł	0,00 zł	415 382,96 zł	47,29%	0,00%	47,29%	1,97%
Nadlesnictwo Ryśki	0,00 zł	0,00 zł	0,00 zł	0,00 zł	0,00 zł	0,00 zł	0,00 zł	47,19%	0,00%	47,19%	0,00%
Nadlesnictwo Przymuszewo	236 256,99 zł	0,00 zł	236 256,99 zł	263 334,87 zł	499 591,86 zł	107 657,75 zł	607 249,61 zł	47,29%	0,00%	47,29%	2,87%
RAZEM	9 840 051,52 zł	0,00 zł	9 840 051,52 zł	10 967 839,19 zł	20 807 890,71 zł	330 815,12 zł	21 138 705,83 zł	47,29%	0,00%	47,29%	100,00%



 K. C. V. de p. D. R. A.

Uzasadnienie

Przedsięwzięcie pod nazwą „Budowa tras rowerowych i infrastruktury turystycznej w powiecie chojnickim w ramach programu Kaszubska Marszruta” jest przedmiotem partnerskiego wniosku o dofinansowanie z budżetu Europejskiego Funduszu Rozwoju Regionalnego w ramach Regionalnego Programu Operacyjnego dla Województwa Pomorskiego na lata 2007 – 2013.

W celu jego wspólnej realizacji z partnerami wymienionymi w porozumieniu nastąpiło zawarcie umowy partnerskiej.

Zarząd Województwa Pomorskiego podjął decyzję o dofinansowanie projektu w łącznej kwocie 9.840.051,52 zł, co stanowi 47,29 % jego wartości. W związku z tym konieczna jest zmiana umowy partnerskiej polegającej na zwiększeniu udziału własnego z 40% do 52,71%, czyli w przypadku Gminy Chojnic do kwoty 4.698.254,49 zł (w tym zakładana pomoc finansowa Powiatu Chojnickiego 513.314,- zł w tym w 2012 roku - 263.086,- zł)

Zmieniono również zakres projektu.

Mając powyższe na uwadze podjęcie niniejszej uchwały uważa się za konieczne i uzasadnione.