

**UCHWAŁA NR XLII/553/2014
RADY GMINY W CHOJNICACH**

z dnia 23 maja 2014 r.

dot. zatwierdzenia Umowy Partnerskiej w sprawie określenia zasad realizacji projektu "Budowa tras rowerowych i infrastruktury turystycznej w powiecie chojnickim w ramach programu - Kaszubska Marszruta" wraz z aneksem nr 1 i nr 2

Na podstawie art. 18 ust. 1 i art. 74 ust. 1 ustawy z dnia 8 marca 1990 r. o samorządzie gminnym (tj. Dz. U. 2013 r., poz. 594, zm. poz. 645.) na wniosek Wójta Gminy Chojnice

**Rada Gminy
uchwala, co następuje:**

§ 1. Zatwierdza się Umowę Partnerską z dnia 29 października 2008 r., zawartą pomiędzy Powiatem Chojnickim a, Gminą Chojnice, Gminą Brusy, Gminą Czersk, Gminą Konarzyny, Parkiem Narodowym Bory Tucholskie, Nadleśnictwem Rytel i Nadleśnictwem Przymuszewo w sprawie określenia zasad realizacji projektu „Budowa tras rowerowych i infrastruktury turystycznej w powiecie chojnickim w ramach programu – Kaszubska Marszruta” wraz z aneksem nr 1 i nr 2, zgodnie z załącznikiem do niniejszej uchwały.

§ 2. Wykonanie uchwały powierza się Wójtowi Gminy Chojnice.

§ 3. Uchwała wchodzi w życie z dniem podjęcia i podlega ogłoszeniu poprzez jej wywieszenie na tablicy ogłoszeń Urzędu Gminy w Chojnicach oraz zamieszczeniu w Biuletynie Informacji Publicznej.

Przewodniczący Rady Gminy

Tadeusz Leszczyński



PROGRAM REGIONALNY
NARODOWA STRATEGIA SPÓJNOŚCI



Europejski Fundusz
Rozwoju Regionalnego

UMOWA PARTNERSKA

zawarta w dniu 29.10.2008 r. w Chojnicach

Strony:

1. **Powiat Chojnicki** – reprezentowany przez Zarząd Powiatu Chojnickiego z siedzibą w Chojnicach, ul. 31 Stycznia 36, 89-600 Chojnice, w imieniu którego działają:
Stanisław Skaja – Starosta Chojnicki
Marek Szczepański - Wicestarosta Chojnicki
2. **Gmina Brusy** z siedzibą w Brusach, ul. Na Zaborach 1, reprezentowana przez
Witolda Ossowskiego Burmistrza Brus,
3. **Gmina Chojnice** z siedzibą w Chojnicach, ul. 31 Stycznia 56a, reprezentowana przez
Zbigniewa Szczepańskiego Wójta Gminy Chojnice
4. **Gmina Czersk** z siedzibą w Czersku, ul. Kościuszki 27, 89-650 Czersk reprezentowana przez:
Marka Jankowskiego – Burmistrza Gminy Czersk
5. **Gmina Konarzyny** z siedzibą w Konarzynach, ul. Szkolna 7, reprezentowana przez
Marię Kozłowską Wójta Gminy Konarzyny
6. **Park Narodowy „Bory Tucholskie”**, ul Długa 33, 89-606 Charzykowy, reprezentowany przez Janusza Kochanowskiego - Dyrektora
7. **Nadleśnictwo Rytel** z siedzibą w Rytle, , 89-642 Rytel, reprezentowane przez
Leszka Popowskiego – Nadleśniczego
8. **Nadleśnictwo Przymuszewo** z siedzibą w Przymuszewie, 89-634 Leśno, reprezentowane przez
Artura Kowalskiego – Nadleśniczego

zawierają umowę o następującej treści:

§ 1

Przedmiot umowy

Przedmiotem niniejszej umowy jest określenie zasad realizacji projektu „Budowa tras rowerowych i infrastruktury turystycznej w powiecie chojnickim w ramach programu Kaszubska Marszruta” ubiegającego się o dofinansowanie w ramach RPO WP na lata 2007-2013, Działanie 6.1. Infrastruktura wzmacniająca potencjał turystyczny.

§ 2

Zakres projektu

1. Przedmiotem projektu jest budowa tras rowerowych i infrastruktury turystycznej w powiecie chojnickim

2. Strony ustalają, że zakres projektu obejmuje:

- Opracowanie studium wykonalności i koncepcji przestrzenno funkcjonalnej,
- Opracowanie dokumentacji technicznej,
- Budowę z oznakowaniem 81,2 km tras rowerowych oraz 16 punktów odpoczynkowych, 45 tablic informacyjnych,
- 9 kładek,
- Przebudowę 1 mostu,
- Przejścia dla pławów,
- Szkolenie kadr turystycznych i zarządzających infrastrukturą,
- Oznakowanie 105,4km tras rowerowych,
- Nadzór inwestorski,
- Promocję projektu,
- Kierowanie projektem.

§ 3

Partner Wiodący

1. Strony zgodnie wyznaczają na lidera projektu Powiat Chojnicki, reprezentowany przez Stanisława Skaję – Starostę Chojnickiego
Marka Szczepańskiego - Wicestarostę Chojnickiego,
zwany w dalszej części umowy Partnerem Wiodącym. Pozostałe strony będą nazwane w dalszej części umowy Partnerami
2. Partnerzy zgodnie udzielają pełnomocnictwa Partnerowi Wiodącemu do złożenia wniosku o dofinansowanie zadania wymienionego w § 1 oraz do podpisania umowy o dofinansowanie projektu w imieniu i na rzecz pozostałych Partnerów.



§ 4

Strategia realizacji projektu

1. Partner Wiodący i Partnerzy współfinansują zadanie zgodnie z zapisami załącznika nr 1 do niniejszej umowy.
2. Projekt będzie realizowany po przyznaniu środków z Europejskiego Funduszu Rozwoju Regionalnego w ramach Regionalnego Programu Operacyjnego dla Województwa Pomorskiego na lata 2007 – 2013. Działanie 6.1. Infrastruktura wzmacniająca potencjał turystyczny.

§ 5

1. Do obowiązków Partnera Wiodącego należy m.in.:
 - a) reprezentowanie partnerów w zakresie przygotowania, a następnie realizacji projektu *[podmiot praw i obowiązków projektu wynikających z umowy o dofinansowanie]* w tym m.in. przeprowadzenie postępowania przetargowego w imieniu Partnerów na wyłonienie głównego wykonawcy dokumentacji projektowej (dla partnerów nieposiadających dokumentacji technicznej), wykonawcy robót budowlanych oraz inspektora nadzoru inwestorskiego,
 - b) złożenie wniosku aplikacyjnego o dofinansowanie projektu w ramach Regionalnego Programu Operacyjnego dla Województwa Pomorskiego na lata 2007 – 2013, Działanie 6.1. Infrastruktura wzmacniająca potencjał turystyczny.
 - c) finansowanie z wkładu własnego zadania w zakresie kierowania projektem wg zał. nr 1
 - d) złożenie zabezpieczenia prawidłowej realizacji umowy o dofinansowanie projektu nie później niż w terminie 30 dni od dnia zawarcia umowy o dofinansowanie na łączną kwotę 175.912,50 zł w formie wynikającej z umowy o dofinansowanie



- e) realizacja zadań, dokonywanie rozliczeń finansowych dotyczących promocji, studium wykonalności, koncepcji przestrzenno – funkcjonalnej oraz szkolenia dla kadr turystycznych i zarządzających infrastrukturą,
- f) przestrzeganie procesu sprawozdawczości i monitoringu – opracowanie i przekazanie raportów,
- g) zarządzanie środkami finansowymi projektu, w tym:
- wskazanie kont za pomocą których obsługiwane będą płatności związane z projektem,
 - prowadzenie wyodrębnionej ewidencji księgowej dotyczącej realizacji projektu, zgodnie z zasadami wynikającymi z ustawy z dnia 29 września 1994 r. o rachunkowości,
 - prawidłowe przeprowadzenie rozliczeń finansowych z Instytucją Zarządzającą w zakresie sporządzania wniosków o płatność,
 - prowadzenie ewidencji zdarzeń księgowych w sposób umożliwiający jednoznaczną identyfikację kosztów ponoszonych na realizację projektu oraz powiązanie płatności z dokonywanymi wydatkami z projektu, a także identyfikacja dowodów, na podstawie których dokonywano płatności,
 - rzetelne dokumentowanie wydatków za pomocą oryginałów rachunków, faktur i innych dokumentów stanowiących podstawę dokonywanych płatności.
- h) zachowanie celów projektu zgodnie z wnioskiem o dofinansowanie w ciągu 5 lat od daty zakończenia finansowego realizacji projektu oraz zachowanie trwałości projektu rozumianej jako nie poddanie projektu „znaczącej modyfikacji” w rozumieniu art. 57 rozporządzenia Rady (WE) nr 1083/2006.

2. Do obowiązków Gminy Brusy należy m.in.:

- a) przekazanie posiadanej dokumentacji technicznej dotyczącej projektu,
- b) zabezpieczenie środków i dokonywanie rozliczeń finansowych inwestycji realizowanej na terenie gminy Brusy - wg zał. nr 1.

Inwestycja obejmuje następujące zadania:

- Opracowanie dokumentacji technicznej w części dotyczącej zadania Gminy Brusy,
- Budowę i oznakowanie 22,65 km tras rowerowych,
- 5 punktów odpoczynkowych,
- 16 tablic informacyjnych,
- 2 kładek,
- Oznakowanie 33 km tras rowerowych.

- c) złożenie zabezpieczenia prawidłowej realizacji umowy o dofinansowanie projektu nie później niż w terminie 30 dni od dnia zawarcia umowy o dofinansowanie na łączną kwotę 3.393.338,41 zł w formie wynikającej z umowy o dofinansowanie,
- d) prowadzenie wyodrębnionej ewidencji księgowej dotyczącej realizacji projektu, zgodnie z zasadami wynikającymi z ustawy z dnia 29 września 1994 r. o rachunkowości,
- e) prowadzenie ewidencji zdarzeń księgowych w sposób umożliwiający jednoznaczną identyfikację kosztów ponoszonych na realizację projektu oraz powiązanie płatności z dokonywanymi wydatkami z projektu, a także identyfikacja dowodów, na podstawie których dokonywano płatności,
- f) rzetelne dokumentowanie wydatków za pomocą oryginałów rachunków, faktur i innych dokumentów stanowiących podstawę dokonywanych płatności,
- g) wskazanie kont, za pomocą których obsługiwane będą płatności związane z projektem,
- h) dostarczanie Beneficjentowi w wymaganym terminie dokumentów finansowych i innych niezbędnych do sporządzenia wniosków o płatność oraz do sprawozdawczości,
- i) uzyskanie i pomiar osiągnięcia skwantyfikowanych wskaźników celów projektu tj. planowanych wskaźników rezultatów i oddziaływania,
- j) współdziałanie z beneficjentem w zakresie promocji projektu,
- k) zachowanie celów projektu zgodnie z wnioskiem o dofinansowanie w ciągu 5 lat od daty zakończenia finansowego realizacji projektu oraz zachowanie trwałości projektu rozumianej jako nie poddanie projektu „znaczącej modyfikacji” w rozumieniu art. 57 rozporządzenia Rady (WE) nr 1083/2006.

3. Do obowiązków Gminy Chojnice należy m.in.:

- a) przekazanie posiadanej dokumentacji technicznej i dokumentów dotyczących projektu
- b) zabezpieczenie środków i dokonywanie rozliczeń finansowych inwestycji realizowanej na terenie gminy Chojnice - wg zał. nr 1

.Inwestycja obejmuje następujące zadania:

- Opracowanie dokumentacji technicznej w części dotyczącej zadania Gminy Chojnice,
- Budowę i oznakowanie 37,05 km tras rowerowych,
- 6 punktów odpoczynkowych,
- 14 tablic informacyjnych,
- 6 kładek,
- Oznakowanie 29,3 km tras rowerowych,
- Nadzór inwestorski w części dotyczącej zadań Gminy Chojnice



- c) złożenie zabezpieczenia prawidłowej realizacji umowy o dofinansowanie projektu nie później niż w terminie 30 dni od dnia zawarcia umowy o dofinansowanie na łączną kwotę 4.812.314,97 zł w formie wynikającej z umowy o dofinansowanie,
- d) prowadzenie wyodrębnionej ewidencji księgowej dotyczącej realizacji projektu, zgodnie z zasadami wynikającymi z ustawy z dnia 29 września 1994 r. o rachunkowości,
- e) prowadzenie ewidencji zdarzeń księgowych w sposób umożliwiający jednoznaczną identyfikację kosztów ponoszonych na realizację projektu oraz powiązanie płatności z dokonywanymi wydatkami z projektu, a także identyfikacja dowodów, na podstawie których dokonywano płatności,
- f) rzetelne dokumentowanie wydatków za pomocą oryginałów rachunków, faktur i innych dokumentów stanowiących podstawę dokonywanych płatności,
- g) wskazanie kont, za pomocą których obsługiwane będą płatności związane z projektem,
- h) dostarczanie Beneficjentowi w wymaganym terminie dokumentów finansowych i innych niezbędnych do sporządzenia wniosków o płatność oraz do sprawozdawczości.
- i) uzyskanie i pomiar osiągnięcia skwantyfikowanych wskaźników celów projektu tj. planowanych wskaźników rezultatów i oddziaływania,
- j) współdziałanie z beneficjentem w zakresie promocji projektu,
- k) zachowanie celów projektu zgodnie z wnioskiem o dofinansowanie w ciągu 5 lat od daty zakończenia finansowego realizacji projektu oraz zachowanie trwałości projektu rozumianej jako nie poddanie projektu „znaczącej modyfikacji” w rozumieniu art. 57 rozporządzenia Rady (WE) nr 1083/2006.

4. Do obowiązków Gminy Czersk należy m.in.:

- a) przekazanie posiadanej dokumentacji technicznej dotyczącej projektu
- b) zabezpieczenie środków i dokonywanie rozliczeń finansowych inwestycji realizowanej na terenie gminy Czersk - wg zał. nr 1

Inwestycja obejmuje następujące zadania:

- Opracowanie dokumentacji technicznej w części dotyczącej zadania Gminy Czersk,
- Budowę i oznakowanie 14,5 km tras rowerowych,
- 3 punktów odpoczynkowych,
- 11 tablic informacyjnych,
- 1 kładkę,
- Oznakowanie 19,1 km tras rowerowych,
- Nadzór inwestorski w części dotyczącej zadań Gminy Czersk,



- c) złożenie zabezpieczenia prawidłowej realizacji umowy o dofinansowanie projektu nie później niż w terminie 30 dni od dnia zawarcia umowy o dofinansowanie na łączną kwotę 2.006.182,16 zł w formie wynikającej z umowy o dofinansowanie,
- d) prowadzenie wyodrębnionej ewidencji księgowej dotyczącej realizacji projektu, zgodnie z zasadami wynikającymi z ustawy z dnia 29 września 1994 r. o rachunkowości,
- e) prowadzenie ewidencji zdarzeń księgowych w sposób umożliwiający jednoznaczną identyfikację kosztów ponoszonych na realizację projektu oraz powiązanie płatności z dokonywanymi wydatkami z projektu, a także identyfikacja dowodów, na podstawie których dokonywano płatności,
- f) rzetelne dokumentowanie wydatków za pomocą oryginałów rachunków, faktur i innych dokumentów stanowiących podstawę dokonywanych płatności,
- g) wskazanie kont, za pomocą których obsługiwane będą płatności związane z projektem,
- h) dostarczanie Beneficjentowi w wymaganym terminie dokumentów finansowych i innych dokumentów niezbędnych do sporządzenia wniosków o płatność oraz do sprawozdawczości,
- i) uzyskanie i pomiar osiągnięcia skwantyfikowanych wskaźników celów projektu tj. planowanych wskaźników rezultatów i oddziaływania,
- j) współdziałanie z beneficjentem w zakresie promocji projektu,
- k) zachowanie celów projektu zgodnie z wnioskiem o dofinansowanie w ciągu 5 lat od daty zakończenia finansowego realizacji projektu oraz zachowanie trwałości projektu rozumianej jako nie poddanie projektu „znaczącej modyfikacji” w rozumieniu art. 57 rozporządzenia Rady (WE) nr 1083/2006.

5. Do obowiązków Gminy Konarzyny należy m.in.:

- a) przekazanie posiadanej dokumentacji technicznej dotyczącej projektu
- b) zabezpieczenie środków i dokonywanie rozliczeń finansowych inwestycji realizowanej na terenie gminy Konarzyny - wg zał. nr 1

Inwestycja obejmuje następujące zadania:

- Opracowanie dokumentacji technicznej w części dotyczącej zadania Gminy Konarzyny,
- Budowę i oznakowanie 7 km tras rowerowych,
- 2 punktów odpoczynkowych,
- 4 tablic informacyjnych,
- Oznakowanie 24 km tras rowerowych,
- Nadzór inwestorski w części dotyczącej zadań Gminy Konarzyny.



- c) złożenie zabezpieczenia prawidłowej realizacji umowy o dofinansowanie projektu nie później niż w terminie 30 dni od dnia zawarcia umowy o dofinansowanie na łączną kwotę 1.345.401,64 zł w formie wynikającej z umowy o dofinansowanie,
- d) prowadzenie wyodrębnionej ewidencji księgowej dotyczącej realizacji projektu, zgodnie z zasadami wynikającymi z ustawy z dnia 29 września 1994 r. o rachunkowości,
- e) prowadzenie ewidencji zdarzeń księgowych w sposób umożliwiający jednoznaczną identyfikację kosztów ponoszonych na realizację projektu oraz powiązanie płatności z dokonywanymi wydatkami z projektu, a także identyfikacja dowodów, na podstawie których dokonywano płatności,
- f) rzetelne dokumentowanie wydatków za pomocą oryginałów rachunków, faktur i innych dokumentów stanowiących podstawę dokonywanych płatności,
- g) wskazanie kont, za pomocą których obsługiwane będą płatności związane z projektem,
- h) dostarczanie Beneficjentowi w wymaganym terminie dokumentów finansowych i innych dokumentów niezbędnych do sporządzenia wniosków o płatność oraz do sprawozdawczości,
- i) uzyskanie i pomiar osiągnięcia skwantyfikowanych wskaźników celów projektu tj. planowanych wskaźników rezultatów i oddziaływania,
- j) współdziałanie z beneficjentem w zakresie promocji projektu,
- k) zachowania celów projektu zgodnie z wnioskiem o dofinansowanie w ciągu 5 lat od daty zakończenia finansowego realizacji projektu oraz zachowanie trwałości projektu rozumianej jako nie poddanie projektu „znaczącej modyfikacji” w rozumieniu art. 57 rozporządzenia Rady (WE) nr 1083/2006.

6. Do obowiązków Parku Narodowego „Bory Tucholskie” należy m.in.:

- a) udostępnienie (użyczenie) gruntów na których realizowana będzie inwestycja (wg mapy przebiegu ścieżek),
- b) zabezpieczenie środków i dokonywanie rozliczeń finansowych inwestycji w zakresie budowy przejść dla płazów - wg zał. nr 1.

Inwestycja obejmuje następujące zadania:

- Opracowanie dokumentacji technicznej w części obejmującej zadanie Parku Narodowego „Bory Tucholskie”
- Budowę przejść dla płazów
- Nadzór inwestorski w części obejmującej zadanie Parku Narodowego „Bory Tucholskie”

- c) organizacja szkolenia w ramach instrumentu elastyczności (pomoc merytoryczna),

- d) złożenie zabezpieczenia prawidłowej realizacji umowy o dofinansowanie projektu nie później niż w terminie 30 dni od dnia zawarcia umowy o dofinansowanie na łączną kwotę 221.271,50 zł w formie wynikającej z umowy o dofinansowanie
- e) prowadzenie wyodrębnionej ewidencji księgowej dotyczącej realizacji projektu, zgodnie z zasadami wynikającymi z ustawy z dnia 29 września 1994 r. o rachunkowości,
- f) prowadzenie ewidencji zdarzeń księgowych w sposób umożliwiający jednoznaczną identyfikację kosztów ponoszonych na realizację projektu oraz powiązanie płatności z dokonywanymi wydatkami z projektu, a także identyfikacja dowodów, na podstawie których dokonywano płatności,
- g) rzetelne dokumentowanie wydatków za pomocą oryginałów rachunków, faktur i innych dokumentów stanowiących podstawę dokonywanych płatności,
- h) wskazanie kont, za pomocą których obsługiwane będą płatności związane z projektem,
- i) dostarczanie Beneficjentowi w wymaganym terminie dokumentów finansowych i innych dokumentów niezbędnych do sporządzenia wniosków o płatność oraz do sprawozdawczości,
- j) uzyskanie i pomiar osiągnięcia skwantyfikowanych wskaźników celów projektu tj. planowanych wskaźników rezultatów i oddziaływania,
- k) zachowanie celów projektu zgodnie z wnioskiem o dofinansowanie w ciągu 5 lat od daty zakończenia finansowego realizacji projektu oraz zachowanie trwałości projektu rozumianej jako nie poddanie projektu „znaczącej modyfikacji” w rozumieniu art. 57 rozporządzenia Rady (WE) nr 1083/2006.

7. Do obowiązków Nadleśnictwa Ryteł należy m.in.:

- a) udostępnienie (dzierżawa) gruntów na których realizowana będzie inwestycja (wg mapy przebiegu ścieżek). Nadleśnictwo Ryteł realizuje zadanie zgodnie z ustawą „O Lasach” z dnia 28.09.1991 r. oraz zarządzeniem nr 66 z dnia 17.07.2001 r. Dyrektora Generalnego Lasów Państwowych.,
- b) pomoc merytoryczna w opracowaniu tablic informacyjnych,
- c) uzyskanie i pomiar osiągnięcia skwantyfikowanych wskaźników celów projektu tj. planowanych wskaźników rezultatów i oddziaływania,
- d) współdziałanie z beneficjentem w zakresie promocji projektu,
- e) zachowanie celów projektu zgodnie z wnioskiem o dofinansowanie w ciągu 5 lat od daty zakończenia finansowego realizacji projektu oraz zachowanie trwałości projektu rozumianej jako nie poddanie projektu „znaczącej modyfikacji” w rozumieniu art. 57 rozporządzenia Rady (WE) nr 1083/2006.

8. Do obowiązków Nadleśnictwa Przymuszewo należy m.in.:

- a) przekazanie posiadanej dokumentacji technicznej dotyczącej projektu

b) udostępnienie (dzierżawa) gruntów na których realizowana będzie inwestycja (wg mapy przebiegu ścieżek), Nadleśnictwo Przymuszewo realizuje zadanie zgodnie z ustawą „O Lasach” z dnia 28.09.1991 r. oraz zarządzeniem nr 66 z dnia 17.07.2001 r. Dyrektora Generalnego Lasów Państwowych.,

c) zabezpieczenie środków i dokonywanie rozliczeń finansowych realizacji zadania przebudowy mostu na Brdzie - wg zał. nr 1

Inwestycja obejmuje następujące zadania:

- Opracowanie dokumentacji technicznej w części obejmującej zadanie: Przebudowa mostu na Brdzie,
- Realizacja zadania: Przebudowa mostu na Brdzie,
- Nadzór inwestorski w części obejmującej zadanie Przebudowa mostu na rzece Brdzie.

d) złożenie zabezpieczenia prawidłowej realizacji umowy o dofinansowanie projektu nie później niż w terminie 30 dni od dnia zawarcia umowy o dofinansowanie na łączną kwotę 346.468,43 zł w formie wynikającej z umowy o dofinansowanie,

e) prowadzenie wyodrębnionej ewidencji księgowej dotyczącej realizacji projektu, zgodnie z zasadami wynikającymi z ustawy z dnia 29 września 1994 r. o rachunkowości,

f) prowadzenie ewidencji zdarzeń księgowych w sposób umożliwiający jednoznaczną identyfikację kosztów ponoszonych na realizację projektu oraz powiązanie płatności z dokonywanymi wydatkami z projektu, a także identyfikację dowodów, na podstawie których dokonywano płatności,

g) rzetelne dokumentowanie wydatków za pomocą oryginałów rachunków, faktur i innych dokumentów stanowiących podstawę dokonywanych płatności,

h) wskazanie kont, za pomocą których obsługiwane będą płatności związane z projektem,

i) dostarczanie Beneficjentowi w wymaganym terminie dokumentów finansowych i innych dokumentów niezbędnych do sporządzenia wniosków o płatność oraz do sprawozdawczości,

j) uzyskanie i pomiar osiągnięcia skwantyfikowanych wskaźników celów projektu tj. planowanych wskaźników rezultatów i oddziaływania,

k) współdziałanie z beneficjentem w zakresie promocji projektu,

l) zachowanie celów projektu zgodnie z wnioskiem o dofinansowanie w ciągu 5 lat od daty zakończenia finansowego realizacji projektu oraz zachowanie trwałości projektu rozumianej jako nie poddanie projektu „znaczącej modyfikacji” w rozumieniu art. 57 rozporządzenia Rady (WE) nr 1083/2006.

§ 6

1. Szacunkowy koszt całego projektu wynosi **16.496.639,11 zł (słownie: szesnaście milionów czterysta dziewięćdziesiąt sześć tysięcy sześćset trzydzieści dziewięć zł 11/100)**.
2. Przewidywane zaangażowanie finansowe dla poszczególnych partnerów projektu przedstawia załącznik nr 1 do niniejszego porozumienia.
3. Zakończenie rzeczowe realizacji projektu przewidziane jest na dzień 30 listopada 2011 roku,
4. Zakończenie finansowe realizacji projektu przewidziane jest na dzień 25 stycznia 2012 roku.

§ 7




1. Każdy z partnerów odpowiedzialny będzie za dokonanie zapłaty faktury dotyczącej wykonania zadania należącego do ich części przedsięwzięcia.
2. Refundacja wydatków nastąpi bezpośrednio na konta poszczególnych partnerów na podstawie wniosku o płatność składanego przez Partnera Wiodącego projektu.
3. Partnerzy zobowiązani są do stosowania zaleceń zawartych w opinii Instytucji Zarządzającej oraz stosowanie się do „Wytycznych Beneficjentów”

§ 8

1. Partner Wiodący ponosi odpowiedzialność wobec osób trzecich za wszelkie szkody powstałe w związku z realizacją projektu z uwzględnieniem ust. 2.
2. Partner ponosi odpowiedzialność wobec osób trzecich za wszelkie szkody powstałe w związku z realizacją projektu i z wyłącznej winy Partnera i jego przedstawicieli.

§ 9

1. Partner Wiodący zobowiązuje się na żądanie którejkolwiek ze stron umowy udostępnić materiały i dokumentację oraz udzielić stosownych wyjaśnień dotyczących realizowanego projektu.
2. Pozostali partnerzy na żądanie Partnera Wiodącego zobowiązują się udostępnić materiały i dokumentację oraz udzielić stosownych wyjaśnień dotyczących realizowanego projektu.
3. Powiat Chojnicki zobowiązuje się przedłożyć stronom umowy sprawozdanie z realizacji zadania obejmujące spis zakresu rzeczowego zadania oraz spis kosztów w terminie do 15 dni od dnia zakończenia finansowej realizacji zadania.



4. Środki niewykorzystane lub wykorzystane przez partnerów niezgodnie z przeznaczeniem podlegają zwrotowi na rachunek bankowy i w terminie zgodnie z umową o dofinansowanie projektu w ramach Działania 6.1 Regionalnego Programu Operacyjnego dla Województwa Pomorskiego na lata 2007 – 2013

§ 10

Produkty projektu uzyskane w wyniku realizacji przedsięwzięcia stają się własnością właścicieli gruntów, na których zostały wytworzone. Za utrzymanie tras rowerowych i infrastruktury odpowiadają gminy w uzgodnieniu z właścicielami gruntów, mostu – Nadleśnictwo Rytel, Nadleśnictwo Przymuszewo natomiast przejścia dla pławów – Park Narodowy „Bory Tucholskie”.

§ 11

Zmiany postanowień niniejszej Umowy wymagają formy pisemnej w postaci aneksu, pod rygorem nieważności.

§ 12

1. Umowa wiąże strony po zatwierdzeniu treści umowy przez organy stanowiące jednostek samorządu terytorialnego będących stronami umowy.
2. Brak akceptacji organów stanowiących spowoduje wygaśnięcie umowy bez ujemnych skutków prawnych dla stron.

§ 13

Umowa podlega ogłoszeniu dzienniku Urzędowym Województwa Pomorskiego na podstawie art.13 pkt 6 lit.a ustawy z dnia 20 lipca 2000r. o ogłaszaniu aktów normatywnych i niektórych innych aktów prawnych (Dz. U. z 2000 r. Nr 62, poz. 718 ze zm.)

§ 14

Niniejszą umowę sporządzono w 9 egzemplarzach, po jednym dla każdej ze stron oraz jeden dla Urzędu Marszałkowskiego Województwa Pomorskiego.

POWIAT CHOJNICKI

ul. 31 Stycznia 56, 89-600 Chojnice

NIP 555-19-17-808

Powiat Chojnicki

STAROSTA
Stanisław Skaja

WICESTAROSTA
mgr Marek Szczepański

Gmina Brusy

GMINA BRUSY

ul. Na Zaborach 1, 89-632 Brusy

tel. (052) 39-69-302, fax (052) 39-69-303

NIP 555-192-12-30, Regon 092351251

BURMISTRZ

mgr inż. Witold Ossowski

Gmina Chojnice

GMINA CHOJNICE

ul. 31 Stycznia 56a

89-600 CHOJNICE

tel. 3972129; faks 3973559

NIP 555-19-08-755

WOJTA

dr inż. Zbigniew Szczepański

Gmina Czersk

Gmina Czersk
ul. Kościuszki 27
89-650 Czersk

BURMISTRZ

Marek Jankowski

Gmina Konarzyny

URZĄD GMINY

89-607 Konarzyny

ul. Szkolna 7

powiat Chojnice woj. pomorskie

tel./fax (059) 833-10-11, 833-10-08

WOJTA

mgr inż. Maria Kąkolowska

Park Narodowy „Bory Tucholskie”

DYREKTOR
PARKU NARODOWEGO
„Bory Tucholskie”

mgr inż. Jerzy...

Nadleśnictwo Rytel

NADLEŚNICZYZ

mgr inż. Leszek Popowski

Nadleśnictwo Przymuszewo

NADLEŚNICZYZ

mgr inż. Artur Kowalski

Załącznik nr 1 do Umowy Partnerskiej

	Beneficjent	Powiat Chojnicki-Beneficjent końcowy																																																																																																																																																																																																																																																																																																																																																																																																																																																																																																																																																																																																																																																																																																																																																																																																																																																																																																																																																																																																																																																																																																																																																																																																																																																																																																																																																																																																																																																																																																																																																																																																																																										
--	-------------	--------------------------------------	--	--	--	--	--	--	--	--	--	--	--	--	--	--	--	--	--	--	--	--	--	--	--	--	--	--	--	--	--	--	--	--	--	--	--	--	--	--	--	--	--	--	--	--	--	--	--	--	--	--	--	--	--	--	--	--	--	--	--	--	--	--	--	--	--	--	--	--	--	--	--	--	--	--	--	--	--	--	--	--	--	--	--	--	--	--	--	--	--	--	--	--	--	--	--	--	--	--	--	--	--	--	--	--	--	--	--	--	--	--	--	--	--	--	--	--	--	--	--	--	--	--	--	--	--	--	--	--	--	--	--	--	--	--	--	--	--	--	--	--	--	--	--	--	--	--	--	--	--	--	--	--	--	--	--	--	--	--	--	--	--	--	--	--	--	--	--	--	--	--	--	--	--	--	--	--	--	--	--	--	--	--	--	--	--	--	--	--	--	--	--	--	--	--	--	--	--	--	--	--	--	--	--	--	--	--	--	--	--	--	--	--	--	--	--	--	--	--	--	--	--	--	--	--	--	--	--	--	--	--	--	--	--	--	--	--	--	--	--	--	--	--	--	--	--	--	--	--	--	--	--	--	--	--	--	--	--	--	--	--	--	--	--	--	--	--	--	--	--	--	--	--	--	--	--	--	--	--	--	--	--	--	--	--	--	--	--	--	--	--	--	--	--	--	--	--	--	--	--	--	--	--	--	--	--	--	--	--	--	--	--	--	--	--	--	--	--	--	--	--	--	--	--	--	--	--	--	--	--	--	--	--	--	--	--	--	--	--	--	--	--	--	--	--	--	--	--	--	--	--	--	--	--	--	--	--	--	--	--	--	--	--	--	--	--	--	--	--	--	--	--	--	--	--	--	--	--	--	--	--	--	--	--	--	--	--	--	--	--	--	--	--	--	--	--	--	--	--	--	--	--	--	--	--	--	--	--	--	--	--	--	--	--	--	--	--	--	--	--	--	--	--	--	--	--	--	--	--	--	--	--	--	--	--	--	--	--	--	--	--	--	--	--	--	--	--	--	--	--	--	--	--	--	--	--	--	--	--	--	--	--	--	--	--	--	--	--	--	--	--	--	--	--	--	--	--	--	--	--	--	--	--	--	--	--	--	--	--	--	--	--	--	--	--	--	--	--	--	--	--	--	--	--	--	--	--	--	--	--	--	--	--	--	--	--	--	--	--	--	--	--	--	--	--	--	--	--	--	--	--	--	--	--	--	--	--	--	--	--	--	--	--	--	--	--	--	--	--	--	--	--	--	--	--	--	--	--	--	--	--	--	--	--	--	--	--	--	--	--	--	--	--	--	--	--	--	--	--	--	--	--	--	--	--	--	--	--	--	--	--	--	--	--	--	--	--	--	--	--	--	--	--	--	--	--	--	--	--	--	--	--	--	--	--	--	--	--	--	--	--	--	--	--	--	--	--	--	--	--	--	--	--	--	--	--	--	--	--	--	--	--	--	--	--	--	--	--	--	--	--	--	--	--	--	--	--	--	--	--	--	--	--	--	--	--	--	--	--	--	--	--	--	--	--	--	--	--	--	--	--	--	--	--	--	--	--	--	--	--	--	--	--	--	--	--	--	--	--	--	--	--	--	--	--	--	--	--	--	--	--	--	--	--	--	--	--	--	--	--	--	--	--	--	--	--	--	--	--	--	--	--	--	--	--	--	--	--	--	--	--	--	--	--	--	--	--	--	--	--	--	--	--	--	--	--	--	--	--	--	--	--	--	--	--	--	--	--	--	--	--	--	--	--	--	--	--	--	--	--	--	--	--	--	--	--	--	--	--	--	--	--	--	--	--	--	--	--	--	--	--	--	--	--	--	--	--	--	--	--	--	--	--	--	--	--	--	--	--	--	--	--	--	--	--	--	--	--	--	--	--	--	--	--	--	--	--	--	--	--	--	--	--	--	--	--	--	--	--	--	--	--	--	--	--	--	--	--	--	--	--	--	--	--	--	--	--	--	--	--	--	--	--	--	--	--	--	--	--	--	--	--	--	--	--	--	--	--	--	--	--	--	--	--	--	--	--	--	--	--	--	--	--	--	--	--	--	--	--	--	--	--	--	--	--	--	--	--	--	--	--	--	--	--	--	--	--	--	--	--	--	--	--	--	--	--	--	--	--	--	--	--	--	--	--	--	--	--	--	--	--	--	--	--	--	--	--	--	--	--	--	--	--	--	--	--	--	--	--	--	--	--	--	--	--	--	--	--	--	--	--	--	--	--	--	--	--	--	--	--	--	--	--	--	--	--	--	--	--	--	--	--	--	--	--	--	--	--	--	--	--	--	--	--	--	--	--	--	--	--	--	--	--	--	--	--	--	--	--	--	--	--	--	--	--	--	--	--	--	--	--	--	--	--	--	--	--	--	--	--	--	--	--	--	--	--	--	--	--	--	--	--	--	--	--	--	--	--	--	--	--	--	--	--	--	--	--	--	--	--	--	--	--	--	--	--	--	--	--	--	--	--	--	--	--	--	--	--	--	--	--	--	--	--	--	--	--	--	--	--	--	--	--	--	--	--	--	--	--	--	--	--	--	--	--	--	--	--	--	--	--	--	--	--	--	--	--	--	--	--	--	--	--	--	--	--	--	--	--	--	--	--	--	--	--	--	--	--	--	--	--	--	--	--	--	--	--	--	--	--	--	--	--	--	--	--	--	--	--	--	--	--	--	--	--	--	--	--	--	--	--	--	--	--	--	--	--	--	--	--	--	--	--	--	--	--	--	--	--	--	--	--	--	--	--	--	--	--	--	--	--	--	--	--	--	--	--	--	--	--	--	--	--	--	--	--	--	--	--	--	--	--	--	--	--	--	--	--	--	--	--	--	--	--	--	--	--	--	--	--	--	--	--	--	--	--	--	--	--	--	--	--	--	--	--	--	--	--	--	--	--	--	--	--	--	--	--	--	--	--	--	--	--	--	--	--	--	--	--	--	--	--	--	--	--	--	--	--	--	--	--	--	--	--	--	--	--	--	--	--	--	--	--	--	--	--	--	--	--	--	--	--	--	--	--	--	--	--	--	--	--	--	--	--	--	--	--	--	--	--	--	--	--	--	--	--	--	--	--	--	--	--	--	--	--	--	--	--	--	--	--	--	--	--	--	--	--	--	--	--	--	--	--	--	--	--	--	--	--	--	--	--	--	--	--	--	--	--	--	--	--	--	--	--	--	--	--	--	--	--	--	--	--	--	--	--	--	--	--	--	--	--	--	--	--	--	--	--	--	--	--	--	--	--	--	--	--	--	--	--	--	--	--	--	--	--	--	--	--	--	--	--	--	--	--	--	--	--	--	--	--	--	--	--	--	--	--	--	--	--	--	--	--	--	--	--	--	--	--	--	--	--	--	--	--	--	--	--	--	--	--	--	--	--	--	--	--	--	--	--	--	--	--	--	--	--	--	--	--	--	--	--	--	--	--	--	--	--	--	--	--	--	--	--	--	--	--	--	--	--	--	--	--	--	--	--	--	--	--	--	--	--	--	--	--	--	--	--	--	--	--	--	--	--	--	--	--	--	--	--	--	--	--	--	--	--	--	--	--	--	--	--	--	--	--	--	--	--	--



PROGRAM REGIONALNY
NARODOWA STRATEGIA SPÓJNOŚĆ



Europejski Fundusz
Rozwoju Regionalnego

ANEKS NR 1 DO UMOWY PARTNERSKIEJ

zawarty w dniu 22.05.2008 r. w Chojnicach

Strony:

1. **Powiat Chojnicki** – reprezentowany przez Zarząd Powiatu Chojnickiego z siedzibą w Chojnicach, ul. 31 Stycznia 36, 89-600 Chojnice, w imieniu którego działają:
Stanisław Skaja – Starosta Chojnicki
Marek Szczepański - Wicestarosta Chojnicki
2. **Gmina Brusy** z siedzibą w Brusach, ul. Na Zaborach 1, reprezentowana przez
Witolda Ossowskiego Burmistrza Brus,
3. **Gmina Chojnice** z siedzibą w Chojnicach, ul. 31 Stycznia 56a, reprezentowana przez
Zbigniewa Szczepańskiego Wójta Gminy Chojnice
4. **Gmina Czersk** z siedzibą w Czersku, ul. Kościuszki 27, 89-650 Czersk reprezentowana przez:
Marka Jankowskiego – Burmistrza Gminy Czersk
5. **Gmina Konarzyny** z siedzibą w Konarzynie, ul. Szkolna 7, reprezentowana przez
Marię Kozłowską Wójta Gminy Konarzyny
6. **Park Narodowy „Bory Tucholskie”**, ul. Długa 33, 89-606 Charzykowy, reprezentowany przez Janusza Kochanowskiego - Dyrektora
7. **Nadleśnictwo Rytel** z siedzibą w Rytle, 89-642 Rytel, reprezentowane przez
Leszka Popowskiego – Nadleśniczego
8. **Nadleśnictwo Przymuszewo** z siedzibą w Przymuszewie, 89-634 Leśno, reprezentowane przez
Artura Kowalskiego – Nadleśniczego

§ 1

1. § 5 pkt 1 ppkt d) przyjmuje brzmienie:

złożenie zabezpieczenia prawidłowej realizacji umowy o dofinansowanie projektu nie później niż w terminie 30 dni od dnia zawarcia umowy o dofinansowanie na kwotę: nie wyższą niż **140 730,00 zł**, w formie wynikającej z umowy o dofinansowanie.

2. § 5 pkt 2 ppkt c) przyjmuje brzmienie:

złożenie zabezpieczenia prawidłowej realizacji umowy o dofinansowanie projektu nie później niż w terminie 30 dni od dnia zawarcia umowy o dofinansowanie na kwotę: nie wyższą niż **2 714 670,73 zł**, w formie wynikającej z umowy o dofinansowanie.

3. § 5 pkt 3 ppkt c) przyjmuje brzmienie:

złożenie zabezpieczenia prawidłowej realizacji umowy o dofinansowanie projektu nie później niż w terminie 30 dni od dnia zawarcia umowy o dofinansowanie na kwotę: nie wyższą niż **3 849 851,97 zł**, w formie wynikającej z umowy o dofinansowanie.

4. § 5 pkt 4 ppkt c) przyjmuje brzmienie:

złożenie zabezpieczenia prawidłowej realizacji umowy o dofinansowanie projektu nie później niż w terminie 30 dni od dnia zawarcia umowy o dofinansowanie na kwotę: nie wyższą niż **1 604 945,73 zł**, w formie wynikającej z umowy o dofinansowanie.

5. § 5 pkt 5 ppkt c) przyjmuje brzmienie:

złożenie zabezpieczenia prawidłowej realizacji umowy o dofinansowanie projektu nie później niż w terminie 30 dni od dnia zawarcia umowy o dofinansowanie na kwotę: nie wyższą niż **1 076 321,30 zł**, w formie wynikającej z umowy o dofinansowanie.

6. § 5 pkt 6 ppkt d) przyjmuje brzmienie:

złożenie zabezpieczenia prawidłowej realizacji umowy o dofinansowanie projektu nie później niż w terminie 30 dni od dnia zawarcia umowy o dofinansowanie na kwotę: nie wyższą niż **177 017,21 zł**, w formie wynikającej z umowy o dofinansowanie.

7. § 5 pkt 8 ppkt d) przyjmuje brzmienie:

złożenie zabezpieczenia prawidłowej realizacji umowy o dofinansowanie projektu nie później niż w terminie 30 dni od dnia zawarcia umowy o dofinansowanie na kwotę: nie wyższą niż **277 174,75 zł**, w formie wynikającej z umowy o dofinansowanie.

§ 2

1. Zmienia się brzmienie załącznika nr 1 do Umowy Partnerskiej zawartej w dniu 29.10.2008r..
2. Załącznik nr 1 do Umowy Partnerskiej otrzymuje brzmienie zgodnie z załącznikiem nr 1 do Aneksu do Umowy Partnerskiej

§ 3

Pozostałe warunki Umowy pozostają bez zmian

§ 4

Aneks sporządzono w 9 egzemplarzach , po jednym dla każdej ze stron oraz jeden dla Urzędu Marszałkowskiego

Powiat Chojnicki

STAROSTA

Stanisław Skaja

WICESTAROSTA

mgr Marek Szczepański

Gmina Brusy

BURMISTRZ

mgr inż. Witold Ossowski

Gmina Chojnice

WÓJT

dr inż. Zbigniew Szc

Gmina Czersk

BURMISTRZ

Marek Janowski

Gmina Konarzyny

WÓJT

mgr inż. Małgorzata Kozłowska

Park Narodowy „Bory Tucholskie”

DIREKTOR
PARKU NARODOWEGO
„Bory Tucholskie”
mgr inż. Janusz Kochanowski

Nadleśnictwo Rytel

NADLEŚNICZY
mgr inż. Leszek Popowski

Nadleśnictwo Przymuszewo

NADLEŚNICZY
mgr inż. Artur Kowalski

Załącznik nr 1 do Aneksu do Umowy Partnerskiej

Beneficjent	Kwota EFRR dla właściwej części przedsięwzięcia	Kwota dofinansowania z budżetu państwa	Łączna kwota dofinansowania	Kwota wkładu własnego	Całkowite wydatki kwalifikowane	Kwota wydatków niekwalifikowanych	Wartość przedsięwzięcia	% dofinansowania z EFRR	% dofinansowania z budżetu państwa	% łącznej kwoty dofinansowania	% całości projektu
Powiat Chojnicki-	140 730,00 zł	0,00 zł	140 730,00 zł	93 820,00 zł	234 550,00 zł	0,00 zł	234 550,00 zł	60,00%	0,00%	60,00%	1,42%
Beneficjent końcowy											
Gmina Brusy	2 714 670,73 zł	0,00 zł	2 714 670,73 zł	1 809 780,49 zł	4 524 451,22 zł	0,00 zł	4 524 451,22 zł	60,00%	0,00%	60,00%	27,43%
Gmina Czersk	1 604 945,73 zł	0,00 zł	1 604 945,73 zł	1 069 963,82 zł	2 674 909,55 zł	0,00 zł	2 674 909,55 zł	60,00%	0,00%	60,00%	16,21%
Gmina Chojnice	3 849 851,97 zł	0,00 zł	3 849 851,97 zł	2 566 567,98 zł	6 416 419,95 zł	0,00 zł	6 416 419,95 zł	60,00%	0,00%	60,00%	38,90%
Gmina Konarzyny	1 076 321,30 zł	0,00 zł	1 076 321,30 zł	717 547,54 zł	1 793 868,84 zł	0,00 zł	1 793 868,84 zł	60,00%	0,00%	60,00%	10,87%
Park Narodowy Bory Tucholskie	177 017,21 zł	0,00 zł	177 017,21 zł	118 011,47 zł	295 028,68 zł	0,00 zł	295 028,68 zł	60,00%	0,00%	60,00%	1,79%
Nadleśnictwo Rytel	0,00 zł	0,00 zł	0,00 zł	0,00 zł	0,00 zł	0,00 zł	0,00 zł	60,00%	0,00%	60,00%	0,00%
Nadleśnictwo Przyluszcze	277 174,75 zł	0,00 zł	277 174,75 zł	184 783,16 zł	461 957,91 zł	95 452,96 zł	557 410,87 zł	60,00%	0,00%	60,00%	3,38%
RAZEM	9 840 711,69 zł	0,00 zł	9 840 711,69 zł	6 560 474,46 zł	16 401 186,15 zł	95 452,96 zł	16 496 639,11 zł	60,00%	0,00%	60,00%	100,00%

§ 4

Komisja Przetargowa pracować będzie w oparciu o Zarządzenie Starosty Chojnickiego Nr 53/2007 z dnia 11 czerwca 2007 r. w sprawie organizacji, składu, trybu pracy oraz zakresu obowiązków członków komisji przetargowej ze zmianami, stosowane odpowiednio.

§ 5

Udzielenie zamówienia – podpisanie umowy nastąpi przez każdą ze Stron porozumienia w zakresie rzeczowym wynikającym z Projektu „Budowa tras rowerowych i infrastruktury turystycznej w powiecie chojnickim w ramach programu Kaszubska Marszruta”.

§ 6

Zmiany niniejszego Porozumienia wymagają pod rygorem nieważności pisemnej zgody każdej ze Stron.

§ 7

Porozumienie sporządzono w 6 egzemplarzach, po 1 dla każdej ze stron.

STAROSTA

Stanisław Skaja

WICESTAROSTA

mgr Marek Szczepański

BURMISTRZ

mgr inż. Witold Ossowski

BURMISTRZ

Marek Janowski

WÓJT

mgr inż. Maria Rozłowska

WÓJT

dr inż. Zbigniew Szczepański

DYREKTOR

PARKU NARODOWEGO

„Bory Tucholskie”

mgr inż. Janusz Kucharski



ANEKS NR 2

DO UMOWY PARTNERSKIEJ z dnia 29.10.2008 r.

zawarty w dniu 3 listopada 2011 r. w Chojnicach pomiędzy

1. **Powiatem Chojnickim** – reprezentowanym przez Zarząd Powiatu Chojnickiego z siedzibą w Chojnicach, ul. 31 Stycznia 36, 89-600 Chojnice, w imieniu którego działają:
 - Stanisław Skaja – Starosta Chojnicki,
 - Marek Szczepański – Członek Zarządu,
2. **Gminą Brusy** z siedzibą w Brusach, ul. Na Zaborach 1, 89-632 Brusy, reprezentowaną przez:
 - Witolda Ossowskiego Burmistrza Brus,
3. **Gminą Chojnice** z siedzibą w Chojnicach, ul. 31 Stycznia 56a, 89-600 Chojnice, reprezentowana przez
 - Zbigniewa Szczepańskiego – Wójta Gminy Chojnice,
4. **Gminą Czersk** z siedzibą w Czersku, ul. Kościuszki 27, 89-650 Czersk, reprezentowaną przez:
 - Marka Jankowskiego – Burmistrza Gminy Czersk
5. **Gminą Konarzyny** z siedzibą w Konarzynach, ul. Szkolna 7, 89-607 Konarzyny, reprezentowaną przez:
 - Jacka Warsińskiego – Wójta Gminy Konarzyny,
6. **Parkiem Narodowym „Bory Tucholskie”**, ul Długa 33, 89-606 Charzykowy, reprezentowanym przez:
 - Janusza Kochanowskiego – Dyrektora,
7. **Nadleśnictwem Ryteł** z siedzibą w Rytle, 89-642 Ryteł, reprezentowanym przez:
 - Leszka Popowskiego – Nadleśniczego,
8. **Nadleśnictwem Przymuszewo** z siedzibą w Przymuszewie, 89-634 Leśno, reprezentowanym przez:
 - Artura Kowalskiego – Nadleśniczego.

Strony zawierają aneks do umowy z dnia 29.10.2008 r. o następującej treści:



§ 1

1. § 2 pkt 2 umowy otrzymuje brzmienie:

1. Strony ustalają, że zakres projektu obejmuje:
 - Opracowanie studium wykonalności, koncepcji przestrzenno funkcjonalnej i wizualizacji,
 - Opracowanie dokumentacji technicznej,
 - Budowę z oznakowaniem 49,91 km tras rowerowych oraz 10 punktów odpoczynkowych
 - 39 tablic informacyjnych,
 - 5 kładek,
 - Przebudowę 1 mostu
 - Przejścia dla pławów
 - Szkolenie kadr turystycznych i zarządzających infrastrukturą,
 - Oznakowanie 106,46 km tras rowerowych,
 - Nadzór inwestorski,
 - Promocję projektu,
 - Kierowanie projektem.

2. § 3 pkt 1 i 2 umowy otrzymuje brzmienie:

1. Strony zgodnie wyznaczają na lidera projektu Powiat Chojnicki, reprezentowany przez:
Stanisława Skaję – Starostę Chojnickiego,
Marka Szczepańskiego – Członka Zarządu,
Zwany w dalszej części umowy Partnerem Wiodącym. Pozostałe strony będą nazywane w dalszej części umowy Partnerami.
2. Partnerzy zgodnie udzielają pełnomocnictwa Partnerowi Wiodącemu do złożenia wniosku o dofinansowanie zadania wymienionego w § 1 oraz do podpisania umowy o dofinansowanie projektu oraz aneksów do umowy o dofinansowanie w imieniu swoim i na rzecz pozostałych Partnerów.

3. § 5 pkt 1 ppkt a) umowy otrzymuje brzmienie:

- a) reprezentowanie partnerów w zakresie przygotowania , a następnie realizacji projektu [podmiot praw i obowiązków projektu wynikających z umowy o dofinansowanie] w tym m.in. przeprowadzenie postępowania przetargowego w imieniu Partnerów na wyłonienie głównego wykonawcy dokumentacji projektowej (dla partnerów nieposiadających dokumentacji technicznej).

4. W § 5 pkt 1 skreśla się ppkt d).

5. § 5 pkt 2 ppkt b) umowy otrzymuje brzmienie:

- b) zabezpieczenie środków i dokonywanie rozliczeń finansowanych inwestycji realizowanej na terenie Gminy Brusy – wg zał. nr 1.
Inwestycja obejmuje następujące zadania:



- Opracowanie dokumentacji technicznej w części dotyczącej zadania Gminy Brusy,
 - Budowę i oznakowanie 15,89 km tras rowerowych,
 - 2 punktów odpoczynkowych,
 - 16 tablic informacyjnych,
 - 3 kładek,
 - Oznakowanie 30,60 km tras rowerowych,
 - Nadzór inwestorski w części dotyczącej zadań Gminy Brusy.
6. W § 5 pkt 2 skreśla się ppkt c).
7. § 5 pkt 3 ppkt b) umowy otrzymuje brzmienie:
- b) zabezpieczenie środków i dokonywanie rozliczeń finansowych inwestycji realizowanej na terenie Gminy Chojnice – wg. zał. nr 1.
 - Opracowanie dokumentacji technicznej w części dotyczącej zadania Gminy Chojnice,
 - Budowę i oznakowanie 19,48 km tras rowerowych,
 - 4 punktów odpoczynkowych,
 - 10 tablic informacyjnych,
 - 1 kładkę,
 - Oznakowanie 24,70 km tras rowerowych,
 - Nadzór inwestorski w części dotyczącej zadań Gminy Chojnice.
8. W § 5 pkt 3 skreśla się ppkt c).
9. § 5 pkt 4 ppkt b) umowy otrzymuje brzmienie:
- b) zabezpieczenie środków i dokonywanie rozliczeń finansowych inwestycji realizowanej na terenie Gminy Czersk – wg. zał. nr 1.
 - Opracowanie dokumentacji technicznej w części dotyczącej zadania Gminy Czersk,
 - Budowę i oznakowanie 11,61 km tras rowerowych,
 - 3 punktów odpoczynkowych,
 - 8 tablic informacyjnych,
 - 1 kładkę,
 - Oznakowanie 24,47 km tras rowerowych,
 - Nadzór inwestorski w części dotyczącej zadań Gminy Czersk.
10. W § 5 pkt 4 skreśla się ppkt c).
11. § 5 pkt 5 ppkt b) umowy otrzymuje brzmienie:
- b) zabezpieczenie środków i dokonywanie rozliczeń finansowych inwestycji realizowanej na terenie Gminy Konarzyny – wg. zał. nr 1.
 - Opracowanie dokumentacji technicznej w części dotyczącej zadania Gminy Konarzyny,
 - Budowę i oznakowanie 2,93 km tras rowerowych,
 - 1 punktu odpoczynkowego,
 - 2 tablic informacyjnych,

[Handwritten signatures and initials]



Projekt finansowany w ramach Regionalnego Programu Operacyjnego dla Województwa Pomorskiego na lata 2007 - 2013

- Oznakowanie 26,69 km tras rowerowych,
- Nadzór inwestorski w części dotyczącej zadań Gminy Konarzyny.

12. W § 5 pkt 5 skreśla się ppkt c).

13. W § 5 pkt 6 skreśla się ppkt d).

14. W § 5 pkt 7 skreśla się ppkt d).

15. § 6 pkt 1, 3 i 4 umowy otrzymują brzmienie:

1. Szacunkowy koszt całego projektu wynosi **21 138 705,83 (słownie: dwadzieścia jeden milionów sto trzydzieści osiem tysięcy siedemset pięć zł 83/100).**
3. Zakończenie rzeczowe realizacji projektu przewidziane jest na dzień 30 września 2013 r.
4. Zakończenie finansowe realizacji projektu przewidziane jest na dzień 22 listopada 2013 r.

§ 2

Zmianie ulega załącznik nr 1 do Umowy partnerskiej – zaangażowanie finansowe, który otrzymuje brzmienie jak w załączniku do niniejszego aneksu.

§ 3

Pozostałe warunki umowy pozostają bez zmian


§ 4

Aneks sporządzono w dziewięciu jednobrzmiących egzemplarzach, po jednym dla każdej ze stron oraz jeden dla Urzędu Marszałkowskiego

Powiat Chojnicki

Gmina Brusy

Gmina Chojnice


BURMISTRZ
mgr inż. Włodzisław Ossowski

GMINA BRUSY
ul. Na Zaborach 1, 84-100 Brusy
tel. (052) 39-69-002, fax 39-69-007
NIP 555-103-12-30, REGON 14176

WÓJT
dr inż. Zbigniew Szczepański

GMINA CHOJNICE
ul. 31 Stycznia 56a
89-600 CHOJNICE
tel. 3972129, faks 3973559
NIP 555-19-08-755



Projekt finansowany w ramach Regionalnego Programu Operacyjnego dla Województwa Pomorskiego na lata 2007 - 2013

Gmina Czersk

BURMISTRZ Gmina Czersk
woj. pomorskie

Marek Jankowski

Gmina Konarzyny

WOJTA
mgr Jacek Warsiński

GMINA KONARZYN
UL. SZKOLNA 7 89-607 KONARZYN
POWIAT CHOJNICKI, WOJ. POMORSKIE

Park Narodowy „Bory Tucholskie”

PARK NARODOWY
„Bory Tucholskie”
89-606 CHARZYKOWY
ul. Długa 33 Tel./Fax 0521 3986397
0913766663

Nadleśnictwo Rytel

NADLEŚNICZO

NADLEŚNICTWO RYTEL
Rytel Dworzec nr 4
83-642 Rytel, tel. 052 70 65 128
tel. 052 39 65 111, fax 052 39 35 256
NIP 555-000-76-71

Nadleśnictwo Przymuszewo

NADLEŚNICZO
mgr inż. Artur Kowalski

Nadleśnictwo Przymuszewo
Przymuszewo 3, 89-634 Leśno
tel./fax 52 398 17 77, 52 554 19 19
tel./fax 52 554 18 60, tel. 694 411 029
NIP 555-000-76-88

Załącznik nr 1 do Aneksu nr 2 z dnia 3 listopada 2011 r. do Umowy Partnerskiej z dnia 29.10.2008 r.

	1	2	3=2+1	4	5=3+4	6	7=5+6	8(1/5)	9(2/5)	10(3/5)	11(7/Σ7)
Beneficjent	Kwota EFRR dla właściwej części przedsięwzięcia	Kwota dofinansowania z budżetu państwa	Łączna kwota dofinansowania	Kwota wkładu własnego	Całkowite wydatki kwalifikowane	Kwota wydatków niekwalifikowanych	Wartość przedsięwzięcia	% dofinansowania z EFRR	% dofinansowania z budżetu państwa	% łącznej kwoty dofinansowania	% całości projektu
Powiat Chojnicki - Beneficjent końcowy	73 465,02 zł	0,00 zł	73 465,02 zł	81 884,98 zł	155 350,00 zł	72 270,00 zł	227 620,00 zł	47,29%	0,00%	47,29%	1,08%
Gmina Brusy	2 956 806,30 zł	0,00 zł	2 956 806,30 zł	3 295 691,70 zł	6 252 498,00 zł	0,00 zł	6 252 498,00 zł	47,29%	0,00%	47,29%	29,58%
Gmina Czersk	1 250 838,82 zł	0,00 zł	1 250 838,82 zł	1 394 199,91 zł	2 645 038,73 zł	33 438,27 zł	2 678 477,00 zł	47,29%	0,00%	47,29%	12,67%
Gmina Chojnice	4 215 148,07 zł	0,00 zł	4 215 148,07 zł	4 698 254,49 zł	8 913 402,56 zł	103 918,44 zł	9 017 321,00 zł	47,29%	0,00%	47,29%	42,66%
Gmina Konarzyny	911 101,72 zł	0,00 zł	911 101,72 zł	1 015 524,88 zł	1 926 626,60 zł	13 530,66 zł	1 940 157,26 zł	47,29%	0,00%	47,29%	9,18%
Park Narodowy Bory Tucholskie	196 434,60 zł	0,00 zł	196 434,60 zł	218 948,36 zł	415 382,96 zł	0,00 zł	415 382,96 zł	47,29%	0,00%	47,29%	1,97%
Nadleśnictwo Rytel	0,00 zł	0,00 zł	0,00 zł	0,00 zł	0,00 zł	0,00 zł	0,00 zł	47,19%	0,00%	47,19%	0,00%
Nadleśnictwo Przymuszewo	236 256,99 zł	0,00 zł	236 256,99 zł	263 334,87 zł	499 591,86 zł	107 657,75 zł	607 249,61 zł	47,29%	0,00%	47,29%	2,87%
RAZEM	9 840 051,52 zł	0,00 zł	9 840 051,52 zł	10 967 839,19 zł	20 807 890,71 zł	330 815,12 zł	21 138 705,83 zł	47,29%	0,00%	47,29%	100,00%