










ZAŁĄCZNIK NR 1











LEGENDA

-  projektowany mpzp "Nad Brdą"
-  projektowany mpzp "lewa strona"
-  Park Narodowy Bory Tucholskie
-  otulina Parku Narodowego Bory Tucholskie
-  6120 siedlisko 6120 ciepłolubne, śródlądowe mury napiaskowe
-  szuwar turzycowy z lasem bagiennym
-  murawa z chronionymi gatunkami porostów
-  korytarz ekologiczny
-  żerowisko żurawi

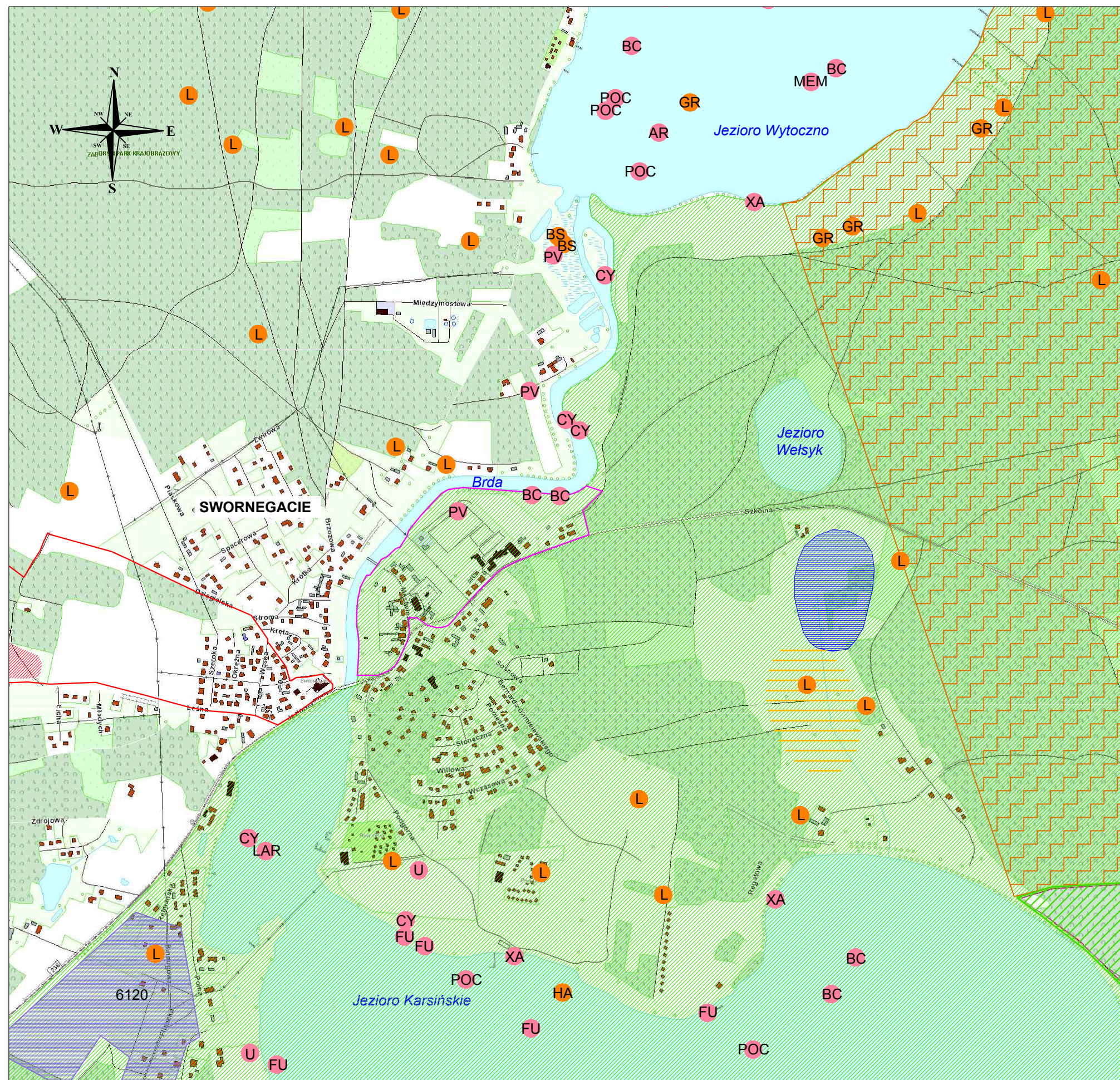
Stanowisko występowania ptaka z Załącznika I Dyrektywy Ptasiej


-  bąka
-  bielika
-  lerki
-  żurawia

Stanowisko występowania ptaka objętego ochroną wyłącznie prawem polskim

-  czapli siwej
-  dudka
-  dzięcioła zielonego
-  gągoła
-  łabędzie niemego
-  łyski
-  nurogęsi
-  perkoza dwuczubego
-  śmieszki
-  trzciniaka

Uwaga: teren pokazany na mapie w całości leży w obszarze specjalnej ochrony Wielki Sand Brdy PLB220001 oraz w Zaborskim Parku Krajobrazowym. Ze względu na czytelność nie nanoszono dodatkowej szrafury.



BIURO KONSULTACYJNO-PROJEKTOWE OCHRONY ŚRODOWISKA „BIKOS-ATEKO” SP. Z O.O. 61-815 Poznań, ul. Ratajczaka 26-3 e-mail: biuro@bikos.pl			
INWESTYCJA	UCHWALENIE MPZP DLA FRAGMENTU GEODEZYJNEGO SWORNEGACIE "NAD BRDĄ"		
DOKUMENTACJA	PROGNOZA ODDZIAŁYWANIA NA ŚRODOWISKO	ZAŁĄCZNIK NR 1	
TREŚĆ	INWESTYCJA NA TLE UWARUNKOWAŃ PRZYRODNICZYCH	SKALA 1:10 000	
Zespół autorski	Imię i nazwisko	Specjalność i numer uprawnień	Data
Opracowała	mgr Patrycja Kulka		wrzesień 2015
Sprawdził	mgr Jerzy Próchniewicz	Biegły Wojewody Wielkopolskiego Nr 0075	