

**UCHWAŁA NR XXXI/520/2018**  
**Rady Gminy w Chojnicach**

z dnia 23 marca 2018 r.

**w sprawie przystąpienia do sporządzenia zmiany miejscowych planów zagospodarowania przestrzennego dla terenów położonych w miejscowości Charzykowy, gm. Chojnice.**

Na podstawie art. 14 ust. 1, 2, 3 i 4 oraz art. 15 ust. 2 w związku z art. 27 ustawy z dnia 27 marca 2003 r. o planowaniu i zagospodarowaniu przestrzennym (t.j. Dz. U. z 2017 r., poz. 1073 ze zm.) oraz art. 18 ust. 2 pkt 15 ustawy z dnia 8 marca 1990 r. o samorządzie gminnym (t.j. Dz. U. z 2017 r., poz. 1875, z późn. zm.),

**Rada Gminy uchwala, co następuje:**

**§ 1.** 1. Przystępuje się do zmiany miejscowych planów zagospodarowania przestrzennego terenów położonych w miejscowości Charzykowy, gm. Chojnice uchwalonych: uchwałą Nr XXV/275/97 Rady Gminy w Chojnicach z dnia 26 marca 1997 r. (publikacja Dz. Urz. Woj. Bydgoskiego nr 15, poz. 73 z 06.05.1997 r.); uchwałą Nr XIV/225/2000 Rady Gminy w Chojnicach z dnia 21 czerwca 2000 r. (publikacja Dz. Urz. Woj. Pomorskiego nr 117, poz. 753 z 20.12.2000 r.); uchwałą Nr XXXIX/500/2006 Rady Gminy w Chojnicach z dnia 24 kwietnia 2006 r. (publikacja Dz. Urz. Woj. Pomorskiego nr 121, poz. 2520 z 28.11.2006 r.); uchwałą Nr VII/52/2011 Rady Gminy w Chojnicach z dnia 30 marca 2011 r. (publikacja Dz. Urz. Woj. Pomorskiego nr 64, poz. 1433 z 30.05.2011 r.); uchwałą Nr VI/51/2015 Rady Gminy w Chojnicach z dnia 27 marca 2015 r. (publikacja Dz. Urz. Woj. Pomorskiego poz. 1585 z 14.05.2015 r.).

2. Granice obszarów objętych zmianami planu oznaczono na mapach, stanowiących załączniki graficzne do niniejszej uchwały.

**§ 2.** Opracowanie obejmuje problematykę wskazaną w art. 15 ustawy z dnia 27 marca 2003 r. o planowaniu i zagospodarowaniu przestrzennym.

**§ 3.** Wykonanie uchwały powierza się Wójtowi Gminy Chojnice.

**§ 4.** Uchwała wchodzi w życie z dniem podjęcia.

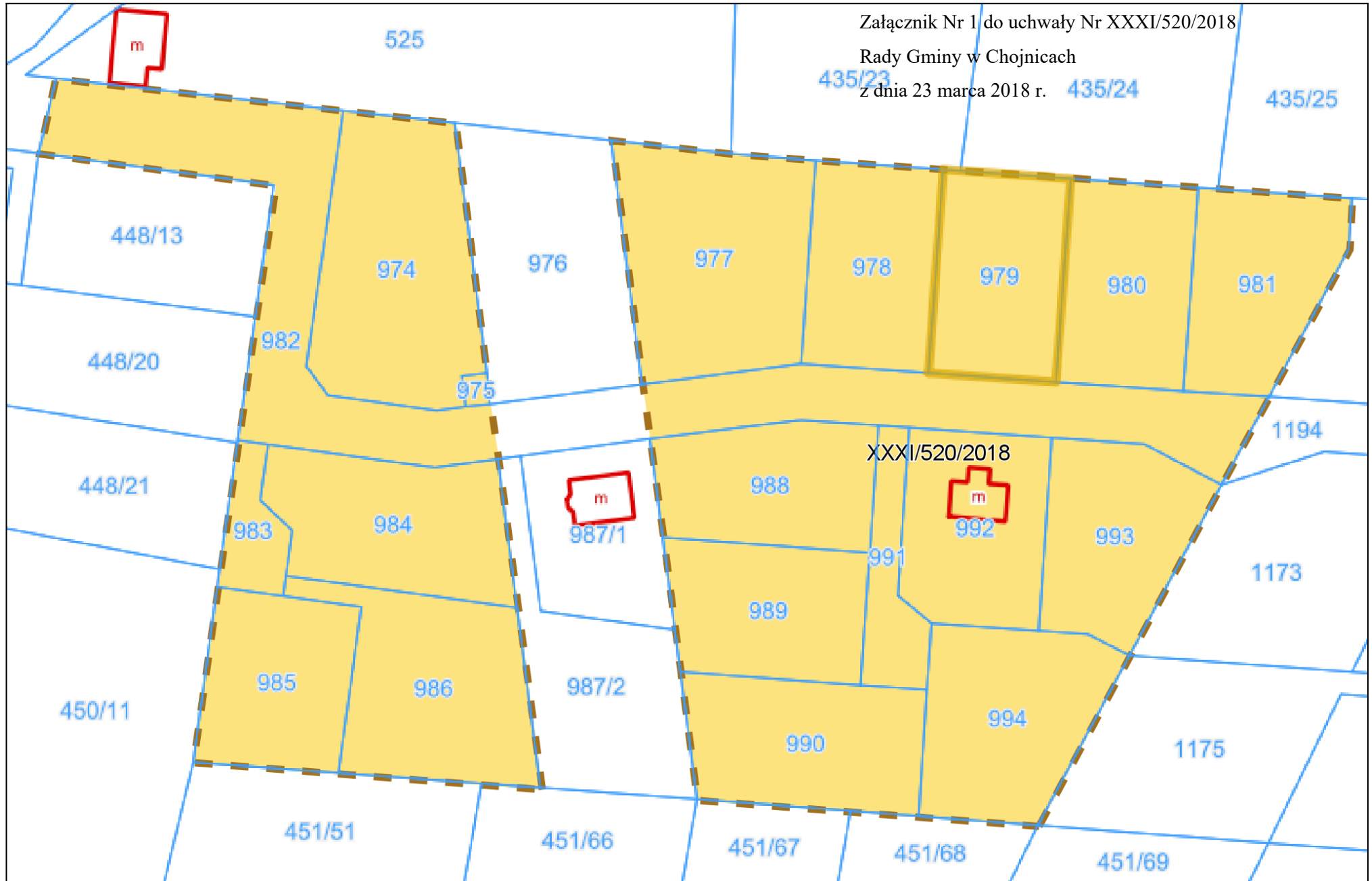
Przewodnicząca Rady Gminy

**Danuta Łoboda**



# Chojnice - System Informacji Przestrzennej

skala 1 : 1000



Załącznik Nr 1 do uchwały Nr XXXI/520/2018

Rady Gminy w Chojnicach

z dnia 23 marca 2018 r.

435/24

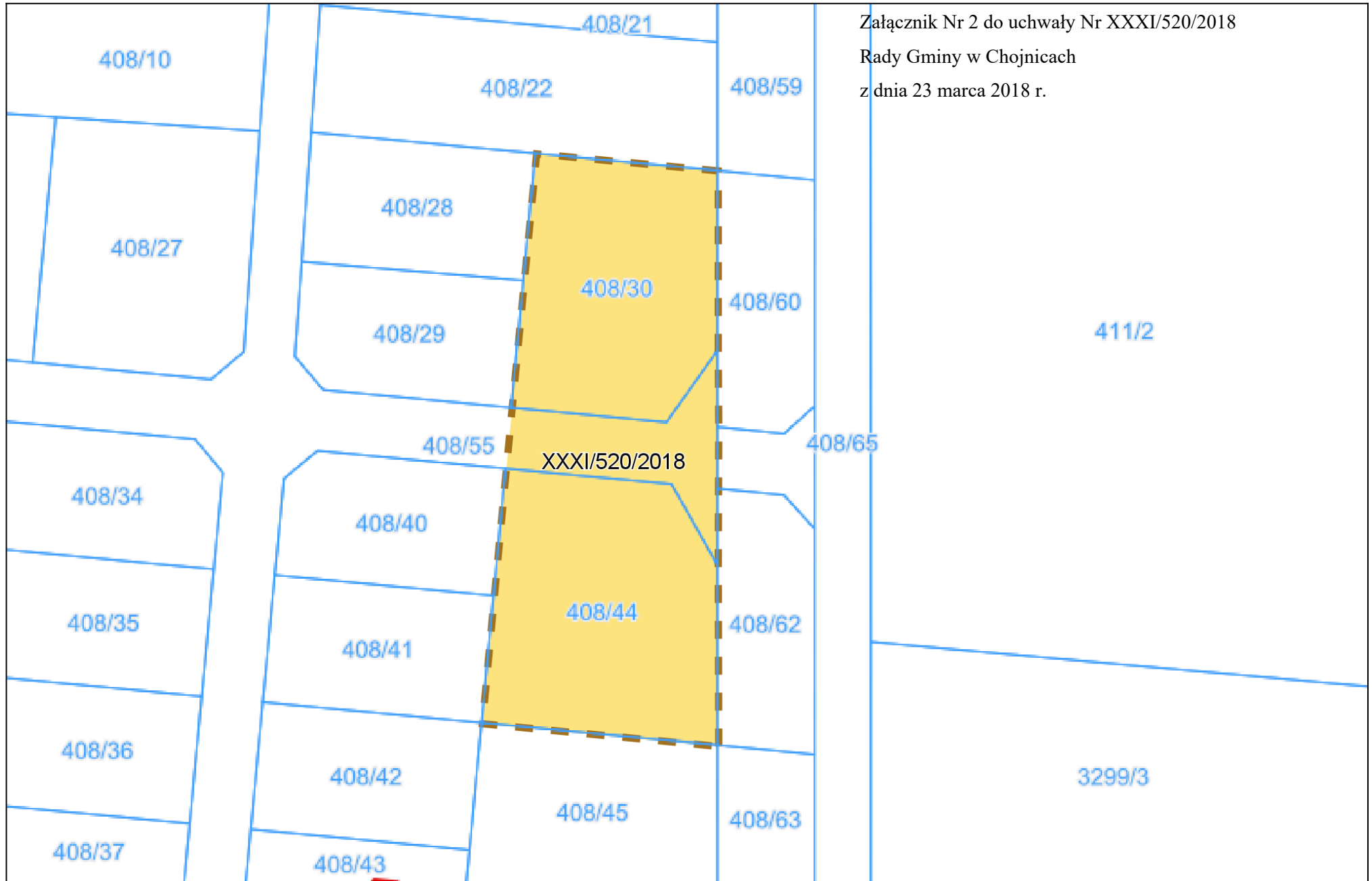
435/25

XXXI/520/2018



## Chojnice - System Informacji Przestrzennej

skala 1 : 1000



Załącznik Nr 2 do uchwały Nr XXXI/520/2018

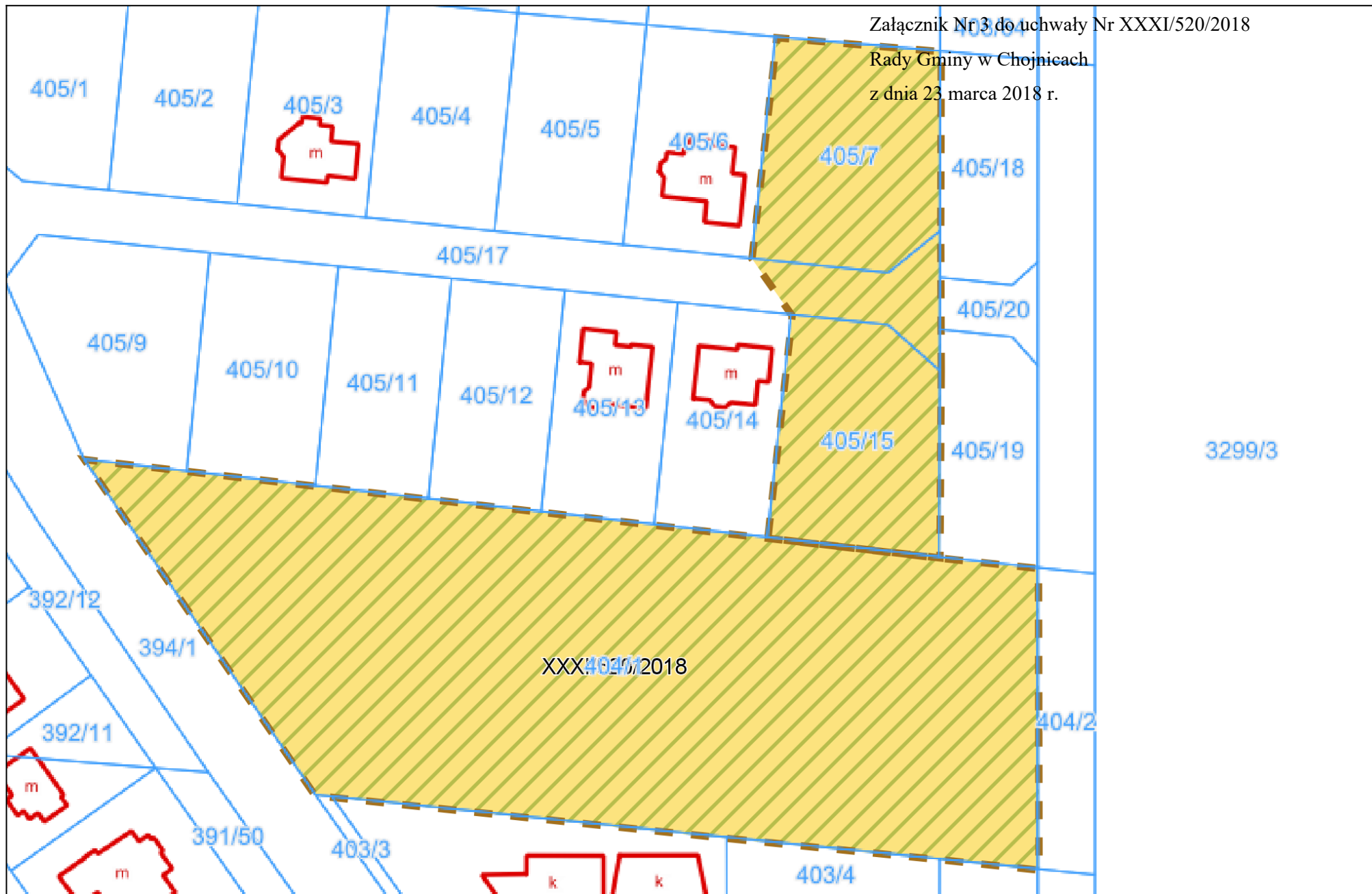
Rady Gminy w Chojnicach

z dnia 23 marca 2018 r.



# Chojnice - System Informacji Przestrzennej

skala 1 : 1000



Niniejszy wydruk nie stanowi dokumentu w rozumieniu przepisów prawa

wydrukowano w serwisie chojnice.e-mapa.net dnia 2018-03-27 09:33:51 przez użytkownika: Anna Maciejewicz  
Id: 20B5752B-3091-4905-B76A-8B1492B9B290. Uchwalony

strona 1

Strona 4

## **Uzasadnienie**

1. Na przedmiotowym obszarze obowiązują obecnie miejscowe plany zagospodarowania przestrzennego dla terenów położonych w miejscowości Charzykowy, gm. Chojnice uchwalonych: uchwałą Nr XXV/275/97 Rady Gminy w Chojnicach z dnia 26 marca 1997 r. (publikacja Dz. Urz. Woj. Bydgoskiego nr 15, poz. 73 z 06.05.1997 r.); uchwałą Nr XIV/225/2000 Rady Gminy w Chojnicach z dnia 21 czerwca 2000 r. (publikacja Dz. Urz. Woj. Pomorskiego nr 117, poz. 753 z 20.12.2000 r.); uchwałą Nr XXXIX/500/2006 Rady Gminy w Chojnicach z dnia 24 kwietnia 2006 r. (publikacja Dz. Urz. Woj. Pomorskiego nr 121, poz. 2520 z 28.11.2006 r.); uchwałą Nr VII/52/2011 Rady Gminy w Chojnicach z dnia 30 marca 2011 r. (publikacja Dz. Urz. Woj. Pomorskiego nr 64, poz. 1433 z 30.05.2011 r.); uchwałą Nr VI/51/2015 Rady Gminy w Chojnicach z dnia 27 marca 2015 r. (publikacja Dz. Urz. Woj. Pomorskiego poz. 1585 z 14.05.2015 r.).

2. W przedmiotowych planach korekty wymagają m.in. linie zabudowy od obwodnicy, od której realizacji odstąpiono.

3. Obszary zmiany planów dotyczą fragmentów terenów objętych planami.

4. Przeprowadzona analiza, zgodnie z art. 14 ust. 5 ustawy z dnia 27 marca 2003 r. o planowaniu i zagospodarowaniu przestrzennym, wykazała, że zmiana planów jest celowa.