

UCHWAŁA NR VII/101/2019
Rady Gminy w Chojnicach

z dnia 31 maja 2019 r.

w sprawie zaliczenia dróg do kategorii dróg publicznych- gminnych

Na podstawie ustawy z dnia art. 18 ust. 2 pkt 15 ustawy z dnia 8 marca 1990 r. o samorządzie gminnym (t. j. Dz. U. z 2019 r., poz. 506) oraz art. 7 ust. 2 w związku z art. 7 ust. 1 ustawy z dnia 21 marca 1985 r. o drogach publicznych (Dz. U. z 2018 r., poz. 2068 z późn. zm.), po zasięgnięciu opinii Zarządu Powiatu Chojnickiego,

Rada Gminy
uchwala, co następuje:

§ 1. Zalicza się do kategorii dróg gminnych, których Gmina jest właścicielem, następujące drogi znajdujące się na terenie gminy Chojnice:

1. ul. Dębowa w m. Klawkowo (dz. nr 239 obr. Krojanty) - od skrzyżowania z droga powiatową nr 2642G do skrzyżowania z droga gminną nr 239049G Klawkowo-Krojanty.

2. Droga dojazdowa do przejazdu kolejowego - od skrzyżowania z droga gminną nr 239018G Cołdanki-Niezychowice do przejazdu kolejowego - dz. nr 159/1 obr. Angowice.

3. Droga Kruszka-Rytel (dz. nr 135/1 obr. Kruszka).

4. Droga dojazdowa do przejazdu kolejowego w m. Kruszka - odcinek od drogi Kruszka - Rytel do przejazdu kolejowego (dz. nr 144/4 i 144/8 obr. Kruszka).

§ 2. 1. Przedmiotowe drogi spełniają warunki techniczne dla dróg gminnych, określone w rozporządzeniu Ministra Transportu i Gospodarki Morskiej w sprawie warunków technicznych, jakim powinny odpowiadać drogi publiczne i ich usytuowanie /Dz. U. z 2016 r. Poz. Nr 124 z późn. zm./.

2. Lokalizacja i przebieg nowych dróg gminnych przedstawiona została w załącznikach graficznych do Uchwały.

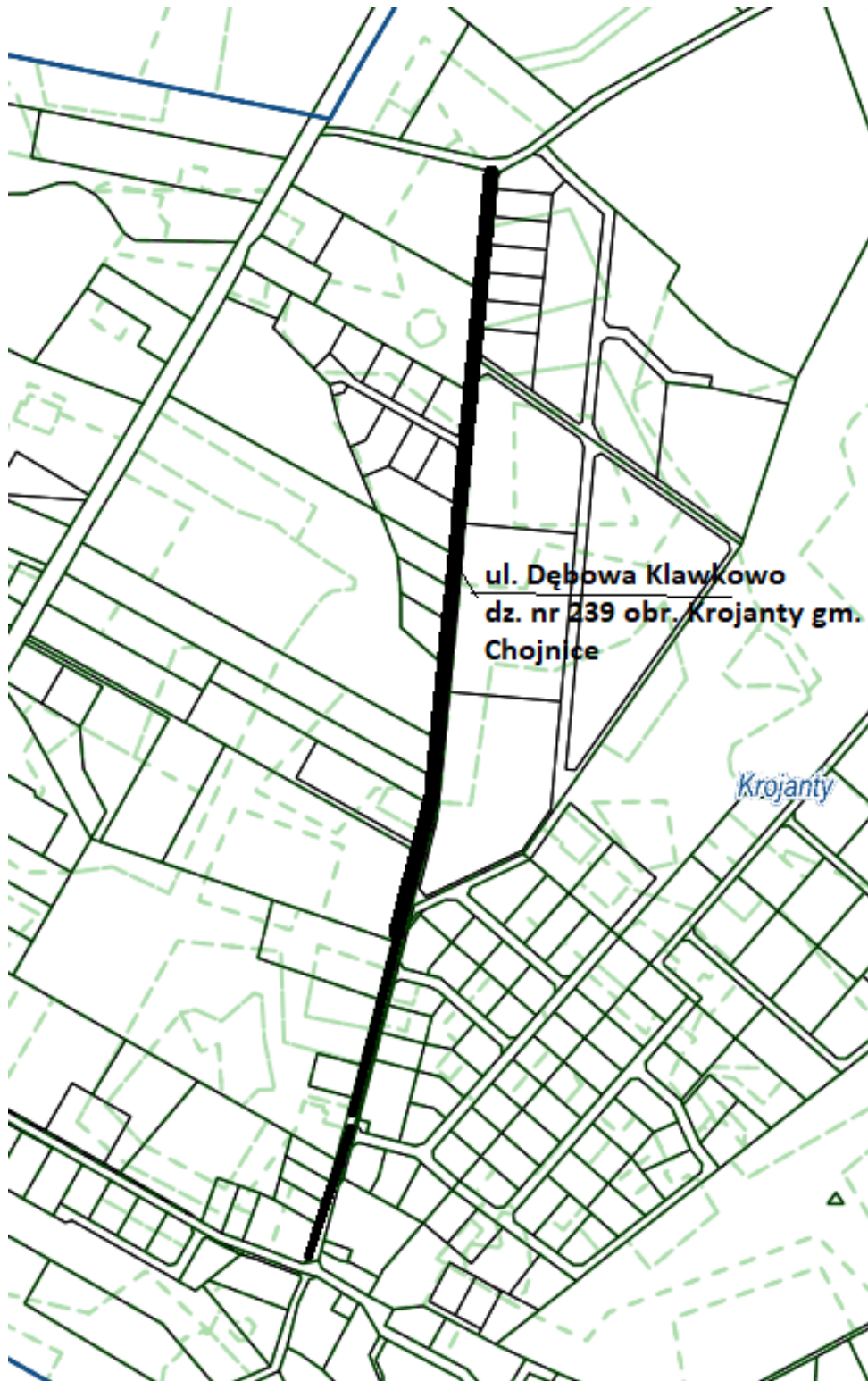
§ 3. Wykonanie uchwały powierza się Wójtowi Gminy Chojnice.

§ 4. Uchwała podlega ogłoszeniu w Dzienniku Urzędowym Województwa Pomorskiego i wchodzi w życie po upływie 14 dni od dnia ogłoszenia.

Przewodniczący Rady

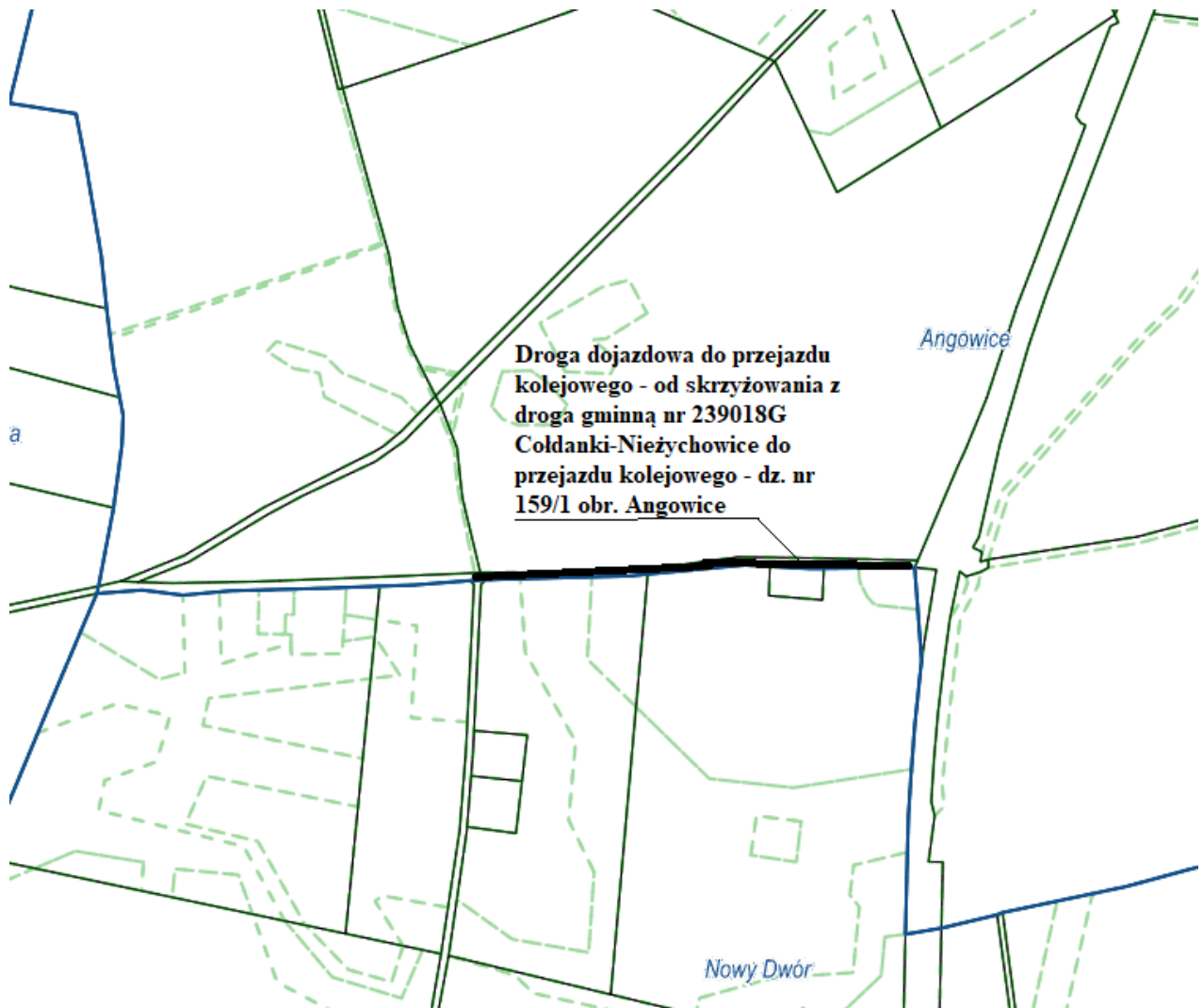
Ryszard Kontek

Załącznik Nr 1 do uchwały Nr VII/101/2019
Rady Gminy w Chojnicach
z dnia 31 maja 2019 r.

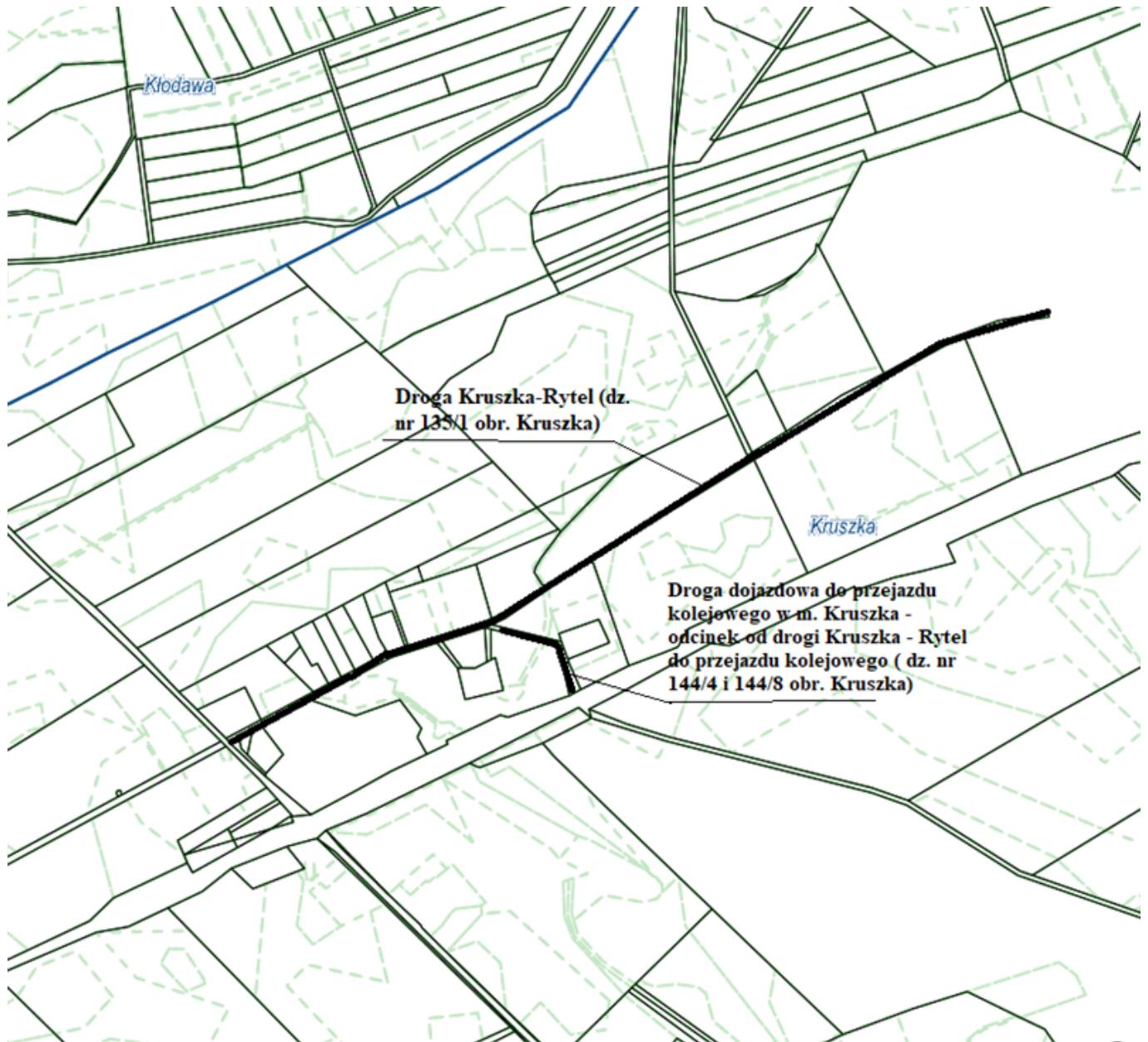


Przebieg drogi gminnej: . ul. Dębowa w m. Klawkowo (dz. nr 239 obr. Krojanty) - od skrzyżowania z droga powiatową nr 2642G do skrzyżowania z droga gminną nr 239049G Klawkowo-Krojanty.

Załącznik Nr 2 do uchwały Nr VII/101/2019
Rady Gminy w Chojnicach
z dnia 31 maja 2019 r.



Przebieg drogi gminnej: Droga dojazdowa do przejazdu kolejowego - od skrzyżowania z droga gminną nr 239018G Cołdanki-Nieżychowice do przejazdu kolejowego - dz. nr 159/1 obr. Angowice.



Przebieg drogi gminnej: Droga Kruszkowa-Rytel (dz. nr 135/1 obr. Kruszkowa) i droga dojazdowa do przejazdu kolejowego w m. Kruszkowa - odcinek od drogi Kruszkowa - Rytel do przejazdu kolejowego (dz. nr 144/4 i 144/8 obr. Kruszkowa).

Uzasadnienie

Zgodnie z art. 7 ust. 2 Ustawy o drogach publicznych (*Dz. U. z 2018 r. Poz. 2068 z późn. zm.*) zaliczenie do kategorii dróg gminnych następuje w drodze uchwały rady gminy po zasięgnięciu opinii właściwego zarządu powiatu.

Zaliczenie dróg wewnętrznych poz. 2 i 4 do kategorii dróg gminnych jest podyktowane faktem, że w ich ciągu usytuowane są przejazdy kolejowe kategorii D, które PKP na mocy *Rozporządzenia Ministra Infrastruktury i Rozwoju z dnia 20 października 2015 r. w sprawie warunków technicznych, jakim powinny odpowiadać skrzyżowania linii kolejowych oraz bocznic kolejowych z drogami i ich usytuowanie (Dz.U. Z 2015 r; poz. 1744)* może przekształcić na przejazdy kategorii F (użytkowane na podstawie umowy zawartej między zarządcą kolei, a użytkownikiem przejazdu kolejowo-drogowego lub przejścia), co w rezultacie mocno utrudni korzystanie z nich ich użytkownikom – są to głównie drogi śródpolne, stanowiące dojazdy do gruntów rolnych.