

Or.0002.2.6.2019

Urząd Gminy w Chojnicach
Wydział Organizacyjny i Spraw Obywatelskich

GMINA CHOJNICE



IX Sesja
Rady Gminy w Chojnicach
VIII kadencji
20 września 2019 r.

Spis treści

1) Spis treści.....	2
2) Zaproszenie i porządek obrad.....	3-5
3) Projekt uchwały nr IX/130/2019 w sprawie nadania nazwy ulicy w miejscowości Klawkowo.....	6-8
4) Projekt uchwały nr IX/131/2019 w sprawie nadania nazwy ulicy w miejscowości Charzykowy.....	9-11
5) Projekt uchwały nr IX/132/2019 w sprawie nadania nazwy ulicy w miejscowości Chojniczki.....	12-14
6) Projekt uchwały nr IX/133/2019 w sprawie nadania nazwy ulicy w miejscowości Powalki.....	15-17
7) Projekt uchwały nr IX/134/2019 w sprawie zasięgnięcia od Komendanta Wojewódzkiego Policji informacji o kandydatach na ławników.....	18-19
8) Projekt uchwały nr IX/135/2019 w sprawie rozpatrzenia skargi na Wójta Gminy Chojnice.....	20-21
9) Projekt uchwały nr IX/136/2019 w sprawie wyrażenia zgody na nieodpłatne przejęcie nieruchomości położonej w obrębie ewidencyjnym Niezychowice.....	22-24
10) Projekt uchwały nr IX/137/2019 w sprawie wyrażenia zgody na nieodpłatne przejęcie nieruchomości położonej w obrębie ewidencyjnym Ciechocin.....	25-27
11) Projekt uchwały nr IX/138/2019 w sprawie wyrażenia zgody na nabycie nieruchomości położonej w obrębie ewidencyjnym Pawłówko.....	28-30
12) Projekt uchwały nr IX/139/2019 w sprawie wyrażenia zgody na sprzedaż nieruchomości położonej w obrębie ewidencyjnym Swornegacie.....	31-33
13) Projekt uchwały nr IX/140/2019 w sprawie zmian w budżecie gminy na 2019 rok.....	34-59
14) Projekt uchwały nr IX/141/2019 w sprawie zmiany Uchwały Nr III/7/2018 Rady Gminy w Chojnicach z dnia 20 grudnia 2018 roku w sprawie przyjęcia Wieloletniej Prognozy Finansowej Gminy Chojnice.....	60-79
15) Projekt uchwały nr IX/142/2019 w sprawie udzielenia pomocy finansowej w formie dotacji celowej Powiatowi Chojnickiemu na dofinansowanie zadania – wykonanie dokumentacji projektowo – kosztorysowej – Automatyzacja parkingu przy ul. 31 Stycznia w Chojnicach.....	80-81
16) Projekt uchwały nr IX/143/2019 w sprawie udzielenia pomocy finansowej Województwu Pomorskiemu z przeznaczeniem na wykonanie dokumentacji projektowej rozbudowy drogi wojewódzkiej nr 212.....	82-83
17) Projekt uchwały nr IX/144/2019 w sprawie zmiany załącznika do Uchwały Nr XXXVIII/568/10 Rady Gminy w Chojnicach z dnia 25 czerwca 2010 r. w sprawie regulaminu określającego zasady wynagradzania nauczycieli zatrudnionych w szkołach i placówkach prowadzonych przez Radę Gminy w Chojnicach.....	84-86
18) Projekt uchwały nr IX/145/2019 w sprawie uchwalenia zmian miejscowych planów zagospodarowania przestrzennego dla terenów położonych w miejscowości Charzykowy, gm. Chojnice.....	87-105
19) Projekt uchwały nr IX/146/2019 w sprawie zaopiniowania projektu planu ochrony dla rezerwatu przyrody „Bagno Stawek”.....	106-136
20) Projekt uchwały nr IX/147/2019 w sprawie skargi K.K. oraz P.S. na uchwałę Nr VII/109/2019 z dnia 31 maja 2019 r. w sprawie uchwalenia miejscowego planu zagospodarowania przestrzennego dla fragmentu miejscowości Małe Swornegacie, obręb geodezyjny Swornegacie, gm. Chojnice.....	137-138

Chojnice, 12.09.2019 r.

Or.0002.2.6.2019

Pan/Pani

.....
.....
.....

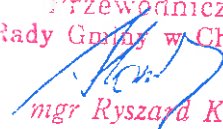
Na podstawie art. 20 ust. 1 ustawy z dnia 8 marca 1990 r. o samorządzie gminnym (t. j. Dz. U. z 2019 r. poz. 506, 1309, 1571) zwołuję IX sesję Rady Gminy w Chojnicach VIII kadencji, która odbędzie się **20 września 2019 r. (piątek) o godz. 10⁰⁰** w sali nr 41 Starostwa Powiatowego w Chojnicach.

Protokół z VIII sesji Rady Gminy w Chojnicach znajduje się do wglądu w Wydziale Organizacyjnym i Spraw Obywatelskich Urzędu Gminy w Chojnicach – pokój nr 301.

W załączeniu przesyłam porządek obrad oraz materiały sesyjne.

Jednocześnie informuję, że posiedzenie wszystkich komisji stałych Rady Gminy w Chojnicach odbędzie się **17 września 2019 r. (wtorek) o godz. 10⁰⁰** w sali konferencyjnej Urzędu Gminy w Chojnicach.

Z poważaniem

Przewodniczący
Rady Gminy w Chojnicach

mgr Ryszard Kontek

Podstawa urlopową:

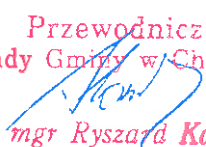
art. 25 ust. 3 ustawy z dnia 8 marca 1990 r. o samorządzie gminnym
(t. j. Dz. U. z 2019 r. poz. 506, 1309, 1571)

a/a SK

Porządek obrad
IX Sesji Rady Gminy w Chojnicach
z dnia 20 września 2019 roku

1. Sprawy porządkowe:
 - a) otwarcie sesji i stwierdzenie quorum,
 - b) ustalenie sekretarza sesji,
 - c) wprowadzenie ewentualnych zmian do porządku obrad,
 - d) przyjęcie protokołu z VIII sesji Rady Gminy.
2. Zgłaszanie interpelacji, wniosków i zapytań radnych.
3. Odpowiedzi na interpelacje, wnioski i zapytania.
4. Informacja z działalności Wójta w okresie międzysesyjnym.
5. Przedstawienie informacji z wykonania budżetu za I półrocze 2019 r.
6. Podjęcie uchwały nr IX/130/2019 w sprawie nadania nazwy ulicy w miejscowości Klawkowo.
7. Podjęcie uchwały nr IX/131/2019 w sprawie nadania nazwy ulicy w miejscowości Charzykowy.
8. Podjęcie uchwały nr IX/132/2019 w sprawie nadania nazwy ulicy w miejscowości Chojniczki.
9. Podjęcie uchwały nr IX/133/2019 w sprawie nadania nazwy ulicy w miejscowości Powąłki.
10. Podjęcie uchwały nr IX/134/2019 w sprawie zasięgnięcia od Komendanta Wojewódzkiego Policji informacji o kandydatach na ławników.
11. Podjęcie uchwały nr IX/135/2019 w sprawie rozpatrzenia skargi na Wójta Gminy Chojnice.
12. Podjęcie uchwały nr IX/136/2019 w sprawie wyrażenia zgody na nieodpłatne przejęcie nieruchomości położonej w obrębie ewidencyjnym Niezychowice.
13. Podjęcie uchwały nr IX/137/2019 w sprawie wyrażenia zgody na nieodpłatne przejęcie nieruchomości położonej w obrębie ewidencyjnym Ciechocin.
14. Podjęcie uchwały nr IX/138/2019 w sprawie wyrażenia zgody na nabycie nieruchomości położonej w obrębie ewidencyjnym Pawłówko.
15. Podjęcie uchwały nr IX/139/2019 w sprawie wyrażenia zgody na sprzedaż nieruchomości położonej w obrębie ewidencyjnym Swornegacie.

16. Podjęcie uchwały nr IX/140/2019 w sprawie zmian w budżecie gminy na 2019 rok.
17. Podjęcie uchwały nr IX/141/2019 w sprawie zmiany Uchwały Nr III/7/2018 Rady Gminy w Chojnicach z dnia 20 grudnia 2018 roku w sprawie przyjęcia Wieloletniej Prognozy Finansowej Gminy Chojnice.
18. Podjęcie uchwały nr IX/142/2019 w sprawie udzielenia pomocy finansowej w formie dotacji celowej Powiatowi Chojnickiemu na dofinansowanie zadania - wykonanie dokumentacji projektowo – kosztorysowej - Automatyzacja parkingu przy ul. 31 Stycznia w Chojnicach.
19. Podjęcie uchwały nr IX/143/2019 w sprawie udzielenia pomocy finansowej Województwu Pomorskiemu z przeznaczeniem na wykonanie dokumentacji projektowej rozbudowy drogi wojewódzkiej nr 212.
20. Podjęcie uchwały nr IX/144/2019 w sprawie zmiany załącznika do Uchwały nr XXXVIII/568/10 Rady Gminy w Chojnicach z dnia 25 czerwca 2010 r. w sprawie regulaminu określającego zasady wynagradzania nauczycieli zatrudnionych w szkołach i placówkach prowadzonych przez Radę Gminy w Chojnicach.
21. Podjęcie uchwały nr IX/145/2019 w sprawie uchwalenia zmian miejscowych planów zagospodarowania przestrzennego dla terenów położonych w miejscowości Charzykowy, gm. Chojnice.
22. Podjęcie uchwały nr IX/146/2019 w sprawie zaopiniowania projektu planu ochrony dla rezerwatu przyrody „Bagno Stawek”.
23. Podjęcie uchwały nr IX/147/2019 w sprawie skargi K.K. oraz P.S. na uchwałę Nr VII/109/2019 z dnia 31 maja 2019 r. w sprawie uchwalenia miejscowego planu zagospodarowania przestrzennego dla fragmentu miejscowości Małe Swornegacie, obręb geodezyjny Swornegacie, gm. Chojnice.
24. Sprawy bieżące.
25. Zamknięcie IX sesji Rady Gminy w Chojnicach.

Przewodniczący
Rady Gminy w Chojnicach

mgr Ryszard Kontek

Projekt

z dnia 10 września 2019 r.

Zatwierdzony przez

**UCHWAŁA NR IX/130/2019
Rady Gminy w Chojnicach**

z dnia 20 września 2019 r.

w sprawie nadania nazwy ulicy w miejscowości Klawkowo

Na podstawie art. 18 ust. 2 pkt 13 ustawy z dnia 8 marca 1990 r. o samorządzie gminnym (t. j. Dz. U. z 2019 r., poz. 506, 1309, 1571) i art. 8 ust. 1a ustawy z dnia 21 marca 1985 r. o drogach publicznych (t. j. Dz. U. z 2018 r. poz. 2068 oraz z 2019 r. poz. 698, 730, 1495)

**Rada Gminy
uchwala, co następuje:**

§ 1. Nadać nazwę ulicy w miejscowości Klawkowo: *ul. Sportowa* - droga wewnętrzna, będąca własnością prywatną, oznaczona nr geodezyjnym 217/37 obr. Krojanty, początek ulicy od wjazdu z ulicy Leśnej - przy działce nr 217/9, koniec: dz. nr 217/25 obr. Krojanty.

§ 2. Położenie drogi wymienionej w §1 jest oznaczone na mapce poglądowej stanowiącej załącznik do niniejszej uchwały.

§ 3. Wykonanie uchwały powierza się Wójtowi Gminy Chojnice.

§ 4. Uchwała podlega ogłoszeniu w Dzienniku Urzędowym Województwa Pomorskiego i wchodzi w życie po upływie 14 dni od dnia jej ogłoszenia.

Wnioskodawca:

WÓJT GMINY CHOJNICE

/-/ dr inż. Zbigniew Szczepański

Przewodniczący Rady

Ryszard Kontek

Projekt uchwały odpowiada przepisom prawa, stąd nie wnoszę uwag.

Z upoważnienia radcy prawnego
Władysława Rzepczyńskiego
aplikant radcowski
Matysz Langowski
APL-BD-160014

Uzasadnienie

W związku z propozycją właścicieli działek przylegających do dz. nr 217/37 obr. Krojanty dot. nadania nazwy "ul. Sportowa" w m. Klawkowo prywatnej drodze dojazdowej ozn. nr geod. 217/37 obr. Krojanty, (wniosek zawiera pisemną zgodę właściciela działki nr 217/37 obr. Krojanty na nadanie nazwy "ul. Sportowa" przedmiotowej drodze wewnętrznej), zgodnie z art. 8 ust. 1a ustawy z dnia 21 marca 1985r. o drogach publicznych (t. j. Dz. U. z 2018 r. poz. 2068 oraz z 2019 r. poz. 698, 730, 1495) Rada Gminy w Chojnicach może nadać w drodze uchwały nazwę dla prywatnej drogi wewnętrznej.

Projekt

z dnia 10 września 2019 r.

Zatwierdzony przez

**UCHWAŁA NR IX/131/2019
Rady Gminy w Chojnicach**

z dnia 20 września 2019 r.

w sprawie nadania nazwy ulicy w miejscowości Charzykowy

Na podstawie art. 18 ust. 2 pkt 13 ustawy z dnia 8 marca 1990 r. o samorządzie gminnym (t. j. Dz. U. z 2019 r. poz. 506, 1309, 1571) i art. 8 ust. 1a ustawy z dnia 21 marca 1985 r. o drogach publicznych (t. j. Dz. U. z 2018 r. poz. 2068 oraz z 2019 r. poz. 698, 730, 1495)

**Rada Gminy
uchwała, co następuje:**

§ 1. Nadać nazwę ulicy w miejscowości Charzykowy: *ul. Jana Brzechwy* - droga wewnętrzna, będąca współwłasnością prywatną, oznaczona nr geodezyjnym 875/31 obr. Charzykowy, początek ulicy od wjazdu z drogi powiatowej nr 2634G Charzykowy-Karolewo, koniec: skrzyżowanie z ul. Stefana Żeromskiego.

§ 2. Położenie drogi wymienionej w §1 jest oznaczone na mapce poglądowej stanowiącej załącznik do niniejszej uchwały.

§ 3. Wykonanie uchwały powierza się Wójtowi Gminy Chojnice.

§ 4. Uchwała podlega ogłoszeniu w Dzienniku Urzędowym Województwa Pomorskiego i wchodzi w życie po upływie 14 dni od dnia jej ogłoszenia.

Wnioskodawca:

WÓJT GMINY CHOJNICE

/-/ dr inż. Zbigniew Szczepański

Przewodniczący Rady

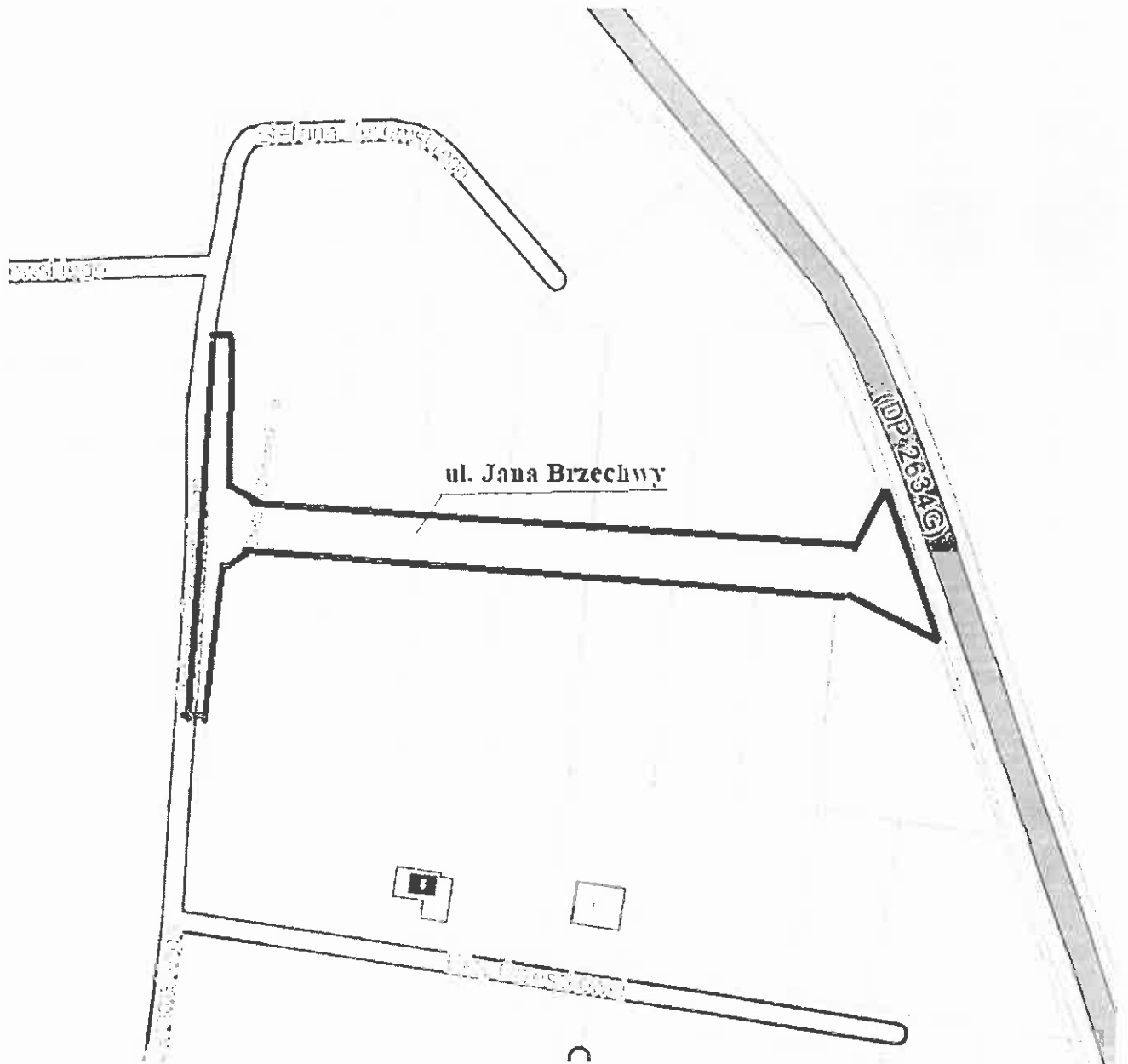
Ryszard Kontek

Projekt uchwały odpowiada przepisom prawa, stąd nie wnoszę uwag.

Z upoważnienia radcy prawnego
Władysława Bzeczynskiego
aplikant sądowy
Mateusz Langowski
APL-BD-160014

Załącznik do uchwały Nr IX/131/2019
Rady Gminy w Chojnicach
z dnia 20 września 2019 r.

ul Jana Brzechwy, Charzykowy gm. Chojnice



Uzasadnienie

W dniu 20.08.2019 r. współwłaściciele nieruchomości nr 875/31 obr. Charzykowy, stanowiącej prywatną drogę dojazdową, wystąpili do Wójta Gminy Chojnice o nadanie jej nazwy ul. Jana Brzechwy, nazwa ta koresponduje z wcześniejszymi propozycjami zaproponowanymi przez Radę Sołecką Sołectwa Charzykowy dla nazewnictwa dla tego rejonu miejscowości Charzykowy (imiona i nazwiska pisarzy i poetów).

Jednocześnie współwłaściciele działki 875/31 obr. Charzykowy wyrazili pisemną zgodę na nadanie przedmiotowej drodze wewnętrznej w rozumieniu art. 8 ust. 1a ustawy z dnia 21 marca 1985 r. o drogach publicznych (t. j. Dz. U. z 2018 r. poz. 2068 oraz z 2019 r. poz. 698, 730, 1495).

W związku z przedstawionym stanem faktycznym i prawnym, Rada Gminy w Chojnicach może nadać nazwę ul Jana Brzechwy dla prywatnej, wewnętrznej drogi dojazdowej w m. Charzykowy ozn. nr geod. 875/31.

Projekt

z dnia 10 września 2019 r.

Zatwierdzony przez

UCHWAŁA NR IX/132/2019

Rady Gminy w Chojnicach

z dnia 20 września 2019 r.

w sprawie nadania nazwy ulicy w miejscowości Chojniczki

Na podstawie art. 18 ust. 2 pkt 13 ustawy z dnia 8 marca 1990 r. o samorządzie gminnym (t. j. Dz. U. z 2019 r. poz. 506, 1309, 1571) i art. 8 ust. 1a ustawy z dnia 21 marca 1985 r. o drogach publicznych (t. j. Dz. U. z 2018 r. poz. 2068 oraz z 2019 r. poz. 698, 730, 1495)

**Rada Gminy
uchwała, co następuje:**

§ 1. Nadać nazwę ulicy w miejscowości Chojniczki: **ul. Myśliwska** - droga wewnętrzna, będąca własnością prywatną, oznaczona nr geodezyjnym 256/11 obr. Chojniczki, początek ulicy od wjazdu z ulicy Chojnickiej, koniec: dz. nr 256/9 obr. Chojniczki.

§ 2. Położenie drogi wymienionej w §1 jest oznaczone na mapce poglądowej stanowiącej załącznik do niniejszej uchwały.

§ 3. Wykonanie uchwały powierza się Wójtowi Gminy Chojnice.

§ 4. Uchwała podlega ogłoszeniu w Dzienniku Urzędowym Województwa Pomorskiego i wchodzi w życie po upływie 14 dni od dnia jej ogłoszenia.

Wnioskodawca:

WÓJT GMINY CHOJNICE

/-/ dr inż. Zbigniew Szczepański

Przewodniczący Rady

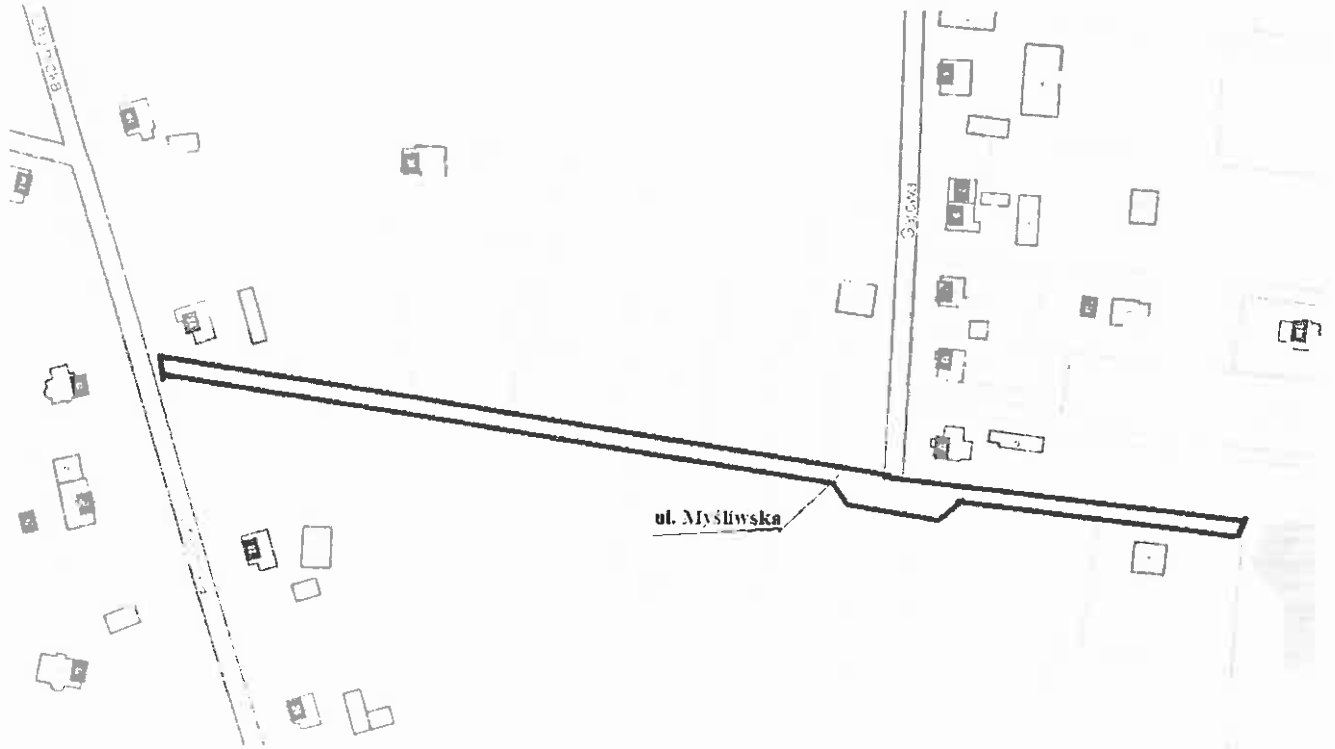
Ryszard Kontek

Projekt uchwały odpowiada przepisom prawa, stąd nie wnoszę uwag.

Z upoważnienia radcy prawnego
Władysława Rzepczyńskiego
aplikant radcowski
Mateusz Łanowski
APL-BD-160014

Załącznik do uchwały Nr IX/132/2019
Rady Gminy w Chojnicach
z dnia 20 września 2019 r.

ul. Myśliwska, Chojniczki gm. Chojnice



Uzasadnienie

W związku z propozycją Rady Sołectkiej Sołectwa Chojniczki dot. nadania nazwy ul. Myśliwska w m. Chojniczki prywatnej drodze dojazdowej ozn. nr geod. 256/11 obr. Chojniczki, uzupełnionej w dniu 28.08.2019 r. o pisemną zgodę właściciela działki. ozn nr geod. 256/11 obr. Chojniczki na nadanie nazwy ul. Myśliwska przedmiotowej drodze wewnętrznej, zgodnie z art. 8 ust. 1a ustawy z dnia 21 marca 1985 r. o drogach publicznych (t. j. Dz. U. z 2018 r. poz. 2068 oraz z 2019 r. poz. 698, 730, 1495), Rada Gminy w Chojnicach może nadać w drodze uchwały nazwę dla prywatnej drogi wewnętrznej.

Projekt

z dnia 10 września 2019 r.

Zatwierdzony przez

**UCHWAŁA NR IX/133/2019
Rady Gminy w Chojnicach**

z dnia 20 września 2019 r.

w sprawie nadania nazwy ulicy w miejscowości Powalki

Na podstawie art. 18 ust. 2 pkt 13 ustawy z dnia 8 marca 1990 r. o samorządzie gminnym (t. j. Dz. U. z 2019 r. poz. 506, 1309, 1571) i art. 8 ust. 1a ustawy z dnia 21 marca 1985 r. o drogach publicznych (t. j. Dz. U. z 2018 r. poz. 2068 oraz z 2019 r. poz. 698, 730, 1495)

**Rada Gminy
uchwała, co następuje:**

§ 1. Nadać nazwę ulicy w miejscowości Powalki: *ul. Sosnowa* - droga wewnętrzna, będąca współwłasnością prywatną, oznaczona nr geodezyjnym 24/16 obr. Kłodawa, początek ulicy od wjazdu z ulicy Świerkowej, koniec: dz. nr 24/17 obr. Kłodawa.

§ 2. Położenie drogi wymienionej w §1 jest oznaczone na mapce poglądowej stanowiącej załącznik do niniejszej uchwały.

§ 3. Wykonanie uchwały powierza się Wójtowi Gminy Chojnice.

§ 4. Uchwała podlega ogłoszeniu w Dzienniku Urzędowym Województwa Pomorskiego i wchodzi w życie po upływie 14 dni od dnia jej ogłoszenia.

Wnioskodawca:

WÓJT GMINY CHOJNICE

/-/ dr inż. Zbigniew Szczepański

Przewodniczący Rady

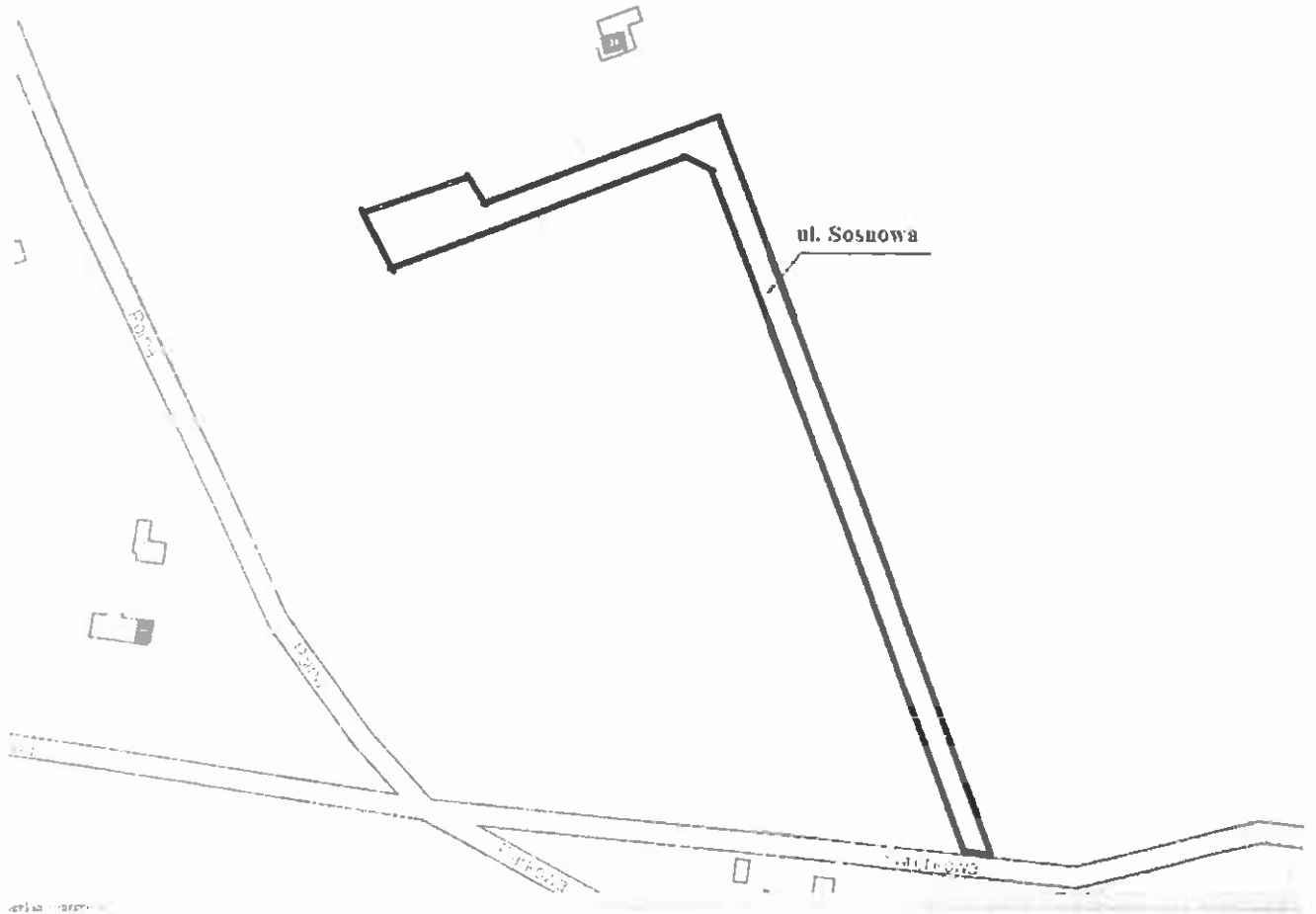
Ryszard Kontek

Projekt uchwały odpowiada przepisom prawa, stąd nie wnoszę uwag.

Z upoważnienia radcy prawnego
Władysława Rzepczyńskiego
aplikant radcowski
Mateusz Łangowski
APL-BD-160014

Załącznik do uchwały Nr IX/133/2019
Rady Gminy w Chojnicach
z dnia 20 września 2019 r.

ul Sosnowa, Powąłki gm. Chojnice



Uzasadnienie

W związku z propozycją Rady Sołeckiej Sołectwa Powałki dot. nadania nazwy ul. Sosnowa w m. Powałki prywatnej drodze dojazdowej ozn. nr geod. 24/16, Wójt Gminy Chojnice wystąpił w dniu 22.02.2019 r. do współwłaścicieli przedmiotowej nieruchomości o wyrażenie pisemnej zgody na nadanie nazwy ul. Sosnowa przedmiotowej drodze wewnętrznej.

Przedmiotowa zgoda została uzyskana w dniu 10.06.2019 r. i była niezbędna, by zgodnie z art. 8 ust. 1a ustawy z dnia 21 marca 1985 r. o drogach publicznych (t. j. Dz. U. z 2018 r. poz. 2068 oraz z 2019 r. poz. 698, 730, 1495), móc nadać w drodze uchwały Rady Gminy w Chojnicach nazwy dla prywatnej drogi wewnętrznej.

Projekt

z dnia 10 września 2019 r.
Zatwierdzony przez

**UCHWAŁA NR IX/134/2019
Rady Gminy w Chojnicach**

z dnia 20 września 2019 r.

w sprawie zasięgnięcia od Komendanta Wojewódzkiego Policji informacji o kandydatach na ławników

Na podstawie art. 18 ust. 2 pkt 15 ustawy z dnia 8 marca 1990 r. o samorządzie gminnym (t. j. Dz. U. z 2019 r. poz. 506, 1309, 1571) oraz na podstawie art. 162 § 9 ustawy z dnia 27 lipca 2001 r. - Prawo o ustroju sądów powszechnych (t. j. Dz.U. z 2019 r. poz. 52 z późn. zm.)

**Rada Gminy
uchwala, co następuje:**

§ 1. Zasięgnąć od Komendanta Wojewódzkiego Policji w Gdańsku informacji o kandydatach na ławników zgłoszonych w wyborach na kadencję od 2020 r. do 2023 r. w trybie art. 162 § 9 ustawy z dnia 27 lipca 2001 r. Prawo o ustroju sądów powszechnych:

1. Józef Januszewski,
2. Krzysztof Pestka.

§ 2. Upoważnia się Przewodniczącego Rady Gminy w Chojnicach do przesłania Komendantowi Wojewódzkiemu Policji w Gdańsku danych osobowych kandydatów, o których mowa w § 1 wraz z niniejszą uchwałą.

§ 3. Uchwała wchodzi w życie z dniem podjęcia i podlega ogłoszeniu poprzez jej wywieszenie na tablicy ogłoszeń Urzędu Gminy w Chojnicach oraz zamieszczeniu w Biuletynie Informacji Publicznej.

Wnioskodawca:

WÓJT GMINY CHOJNICE

/-/ dr inż. Zbigniew Szczepański

Przewodniczący Rady

Ryszard Kontek

Projekt uchwały odpowiada przepisom prawa, stąd nie wnoszę uwag.

Z upoważnienia radcy prawnego
Władysława Rzepczyńskiego
aplikant radcowski
Mateusz Langowski
APL-BD-160014

Uzasadnienie

Zgodnie z art. 162 § 9 ustawy o ustroju sądów powszechnych (t. j. Dz. U. z 2019 r. poz. 52 z późn. zm.) Rady Gminy zasięgają od Komendanta Wojewódzkiego Policji albo Komendanta Stołecznego informacji o zgłoszonych kandydatach na ławnika.

Powołany uchwałą nr VIII/123/2019 Rady Gminy w Chojnicach w dniu 5 lipca 2019 r. zespół ds. zaopiniowania kandydatów na ławnika podczas posiedzenia w dniu 21 sierpnia 2019 r. dokonał weryfikacji zgłoszeń kandydatów pod kątem spełnienia przesłanek określonych w ustawie o ustroju sądów powszechnych.

W wyniku zakończenia procedury weryfikacji zgłoszeń Zespół zawnioskował do Wójta Gminy Chojnice o przygotowanie projektu uchwały w sprawie zasięgnięcia o tych kandydatach informacji od Komendanta Wojewódzkiego Policji w Gdańsku.

Projekt

z dnia 12 września 2019 r.

Zatwierdzony przez

**UCHWAŁA NR IX/135/2019
Rady Gminy w Chojnicach**

z dnia 12 września 2019 r.

w sprawie rozpatrzenia skargi na Wójta Gminy Chojnice

Na podstawie art. 18 ust. 2 pkt 15 i art. 18b ust. 1 ustawy z dnia 8 marca 1990 r. o samorządzie gminnym (t. j. Dz. U. z 2019 r. poz. 506, 1309, 1571) i art. 229 pkt 3 ustawy z dnia 14 czerwca 1960 r. Kodeks postępowania administracyjnego (t. j. Dz. U. z 2018 r. poz. 2096 oraz z 2019 r. poz. 60, 730, 1133)

**Rada Gminy
uchwala, co następuje:**

§ 1. Skargę J.B i Ł.B. z dnia 30 sierpnia 2019 r. na działalność Wójta Gminy Chojnice uznaje się za bezzasadną.

§ 2. Odpis uchwały wraz z uzasadnieniem doręcza się skarżącemu.

§ 3. Wykonanie uchwały powierza się Przewodniczącemu Rady Gminy w Chojnicach.

§ 4. Uchwała wchodzi w życie z dniem podjęcia i podlega ogłoszeniu poprzez jej wywieszenie na tablicy ogłoszeń Urzędu Gminy w Chojnicach oraz zamieszczeniu w Biuletynie Informacji Publicznej.

Wnioskodawca:

Przewodniczący Komisji Skarg, Wniosków i Petycji

/-/ Robert Piesik

Przewodniczący Rady

Ryszard Kontek

Projekt uchwały odpowiada przepisom prawa, stąd nie wnoszę uwag.

Z upoważnienia radcy prawnego
Władysława Rzepczyńskiego
aplikant radcowski
Mateusz Łangowski
APL-BD-160014

Uzasadnienie

Dnia 30 sierpnia 2019 r. została złożona przez J.B i Ł.B. skarga na Dyrektora Wydziału Rolnictwa, Środowiska i Gospodarki Nieruchomościami (zwany dalej: Dyrektorem). W judykaturze, a także licznych wystąpieniach pokontrolnych Najwyższej Izby Kontroli, wskazuje się, iż skarga na pracownika urzędu, a takim jest dyrektor wydziału, jest w rzeczywistości skargą na osobę kierującą danym urzędem, co w niniejszym przypadku oznacza, że jest to skarga na Wójta Gminy Chojnice. Z treści skargi wynika ponadto, iż skarżący odpowiedzialnością za działania lub zaniechania pracownika Urzędu Gminy w Chojnicach obarczają Wójta Gminy Chojnice. Przedmiotem skargi są zarzuty dotyczące postępowania rozgraniczeniowego wszczętego z urzędu przez Wójta Gminy Chojnice. Skarżący wyrażał swoje niezadowolenie co do dokonanego sposobu rozgraniczenia, w tym czynności, w ocenie skarżącego podejmowanych przez Dyrektora.

Komisja Skarg, Wniosków i Petycji (zwana dalej: Komisją) w dniu 10 września 2019 r. zapoznała się z materiałem dot. przeprowadzonego postępowania rozgraniczeniowego oraz wysłuchała wyjaśnień Dyrektora. Komisja nie stwierdziła naruszenia powszechnie obowiązujących przepisów prawa. Odnosząc się do podnoszonych zarzutów w tym dotyczących procedury rozgraniczenia nieruchomości, należy przytoczyć odpowiednie przepisy prawa geodezyjnego i kartograficznego, w tym iż:

1) rozgraniczenie nieruchomości ma na celu ustalenie przebiegu ich granic przez określenie położenia punktów i linii granicznych, utrwalenie tych punktów znakami granicznymi na gruncie oraz sporządzenie odpowiednich dokumentów (vide: art. 29 ust. 1);

2) wójtowie (burmistrzowie, prezydenci miast) przeprowadzają rozgraniczenie nieruchomości z urzędu lub na wniosek strony, a na postanowienie o wszczęciu postępowania o rozgraniczenie nieruchomości nie służy zażalenie (vide: art. 30 ust. 1 i 4);

3) czynności ustalania przebiegu granic wykonuje geodeta upoważniony przez wójta (burmistrza, prezydenta miasta), a przy ustalaniu przebiegu granic bierze się pod uwagę znaki i ślady graniczne, mapy i inne dokumenty oraz punkty osnowy geodezyjnej. W razie sporu co do przebiegu linii granicznych, geodeta nakłania strony do zawarcia ugody. Ugoda zawarta przed geodetą posiada moc ugody sądowej (vide: art. 31 ust. 1, 2 i 4);

4) wójt (burmistrz, prezydent miasta) wydaje decyzję o rozgraniczeniu nieruchomości, jeżeli zainteresowani właściciele nieruchomości nie zawarli ugody, a ustalenie przebiegu granicy nastąpiło na podstawie zebranych dowodów lub zgodnego oświadczenia stron (vide: art. 33 ust. 1);

5) Strona niezadowolona z ustalenia przebiegu granicy może żądać, w terminie 14 dni od dnia doręczenia jej decyzji w tej sprawie, przekazania sprawy sądowi (vide: art. 33 ust. 3).

Komisja ustaliła, iż sprawa rozgraniczenia działek których dotyczy skarga, jest przedmiotem postępowania przed Sądem Rejonowym w Chojnicach – I Wydział Cywilny, sygn. akt I Ns 49/18, w której zarówno Skarżący jak i Gmina Chojnice są uczestnikami postępowania, w związku z odwołaniem się skarżącego od decyzji Wójta Gminy Chojnice nr RŚiGN.6830.3.2.2017 z dnia 29 grudnia 2017 roku.

W konsekwencji skargę uznaje się za bezzasadną. W ocenie Komisji postępowanie administracyjne toczyło się w granicach i na podstawie prawa, a o ostatecznym przebiegu granic przedmiotowych działek zadecyduje sąd powszechny.

Pouczenie

Zgodnie z art. 239 § 1 Kodeksu postępowania administracyjnego, w przypadku gdy skarga, w wyniku jej rozpatrzenia, została uznana za bezzasadną i jej bezzasadność wykazano w odpowiedzi na skargę, a skarżący ponowił skargę bez wskazania nowych okoliczności organ właściwy do jej rozpatrzenia może podtrzymać swoje poprzednie stanowisko z odpowiednią adnotacją w aktach sprawy bez zawiadamiania skarżącego.

Projekt

z dnia 12 września 2019 r.

Zatwierdzony przez

**UCHWAŁA NR IX/136/2019
Rady Gminy w Chojnicach**

z dnia 20 września 2019 r.

**w sprawie wyrażenia zgody na nieodpłatne przejęcie nieruchomości położonej w obrębie ewidencyjnym
Niezychowice**

Na podstawie art. 18 ust. 2 pkt 9 lit. a ustawy z dnia 8 marca 1990 r. o samorządzie gminnym (t.j. Dz.U. z 2019 r. poz. 506, 1309, 1571), art. 24 ust. 5c ustawy z dnia 19 października 1991 r. o gospodarowaniu nieruchomościami rolnymi Skarbu Państwa (t.j. Dz.U. z 2019 r. poz. 817, 1080)

**Rada Gminy
uchwala, co następuje:**

§ 1. Wyrazić zgodę na nieodpłatne przejęcie na własność Gminy Chojnice od Krajowego Ośrodka Wsparcia Rolnictwa nieruchomości stanowiącej działkę gruntu oznaczoną geodezyjnie nr 215/9 o powierzchni 1 200 m², położonej w obrębie ewidencyjnym Niezychowice, dla której Sąd Rejonowy w Chojnicach prowadzi księgę wieczystą nr SL1C/00033596/8, na cele związane z realizacją zadań własnych Gminy.

§ 2. Wykonanie uchwały powierza się Wójtowi Gminy Chojnice.

§ 3. Uchwała wchodzi w życie z dniem podjęcia i podlega ogłoszeniu poprzez jej wywieszenie na tablicy ogłoszeń Urzędu Gminy w Chojnicach oraz zamieszczeniu w Biuletynie Informacji Publicznej.

Wnioskodawca:

WÓJT GMINY CHOJNICE

/-/ dr inż. Zbigniew Szczepański

Przewodniczący Rady

Ryszard Kontek

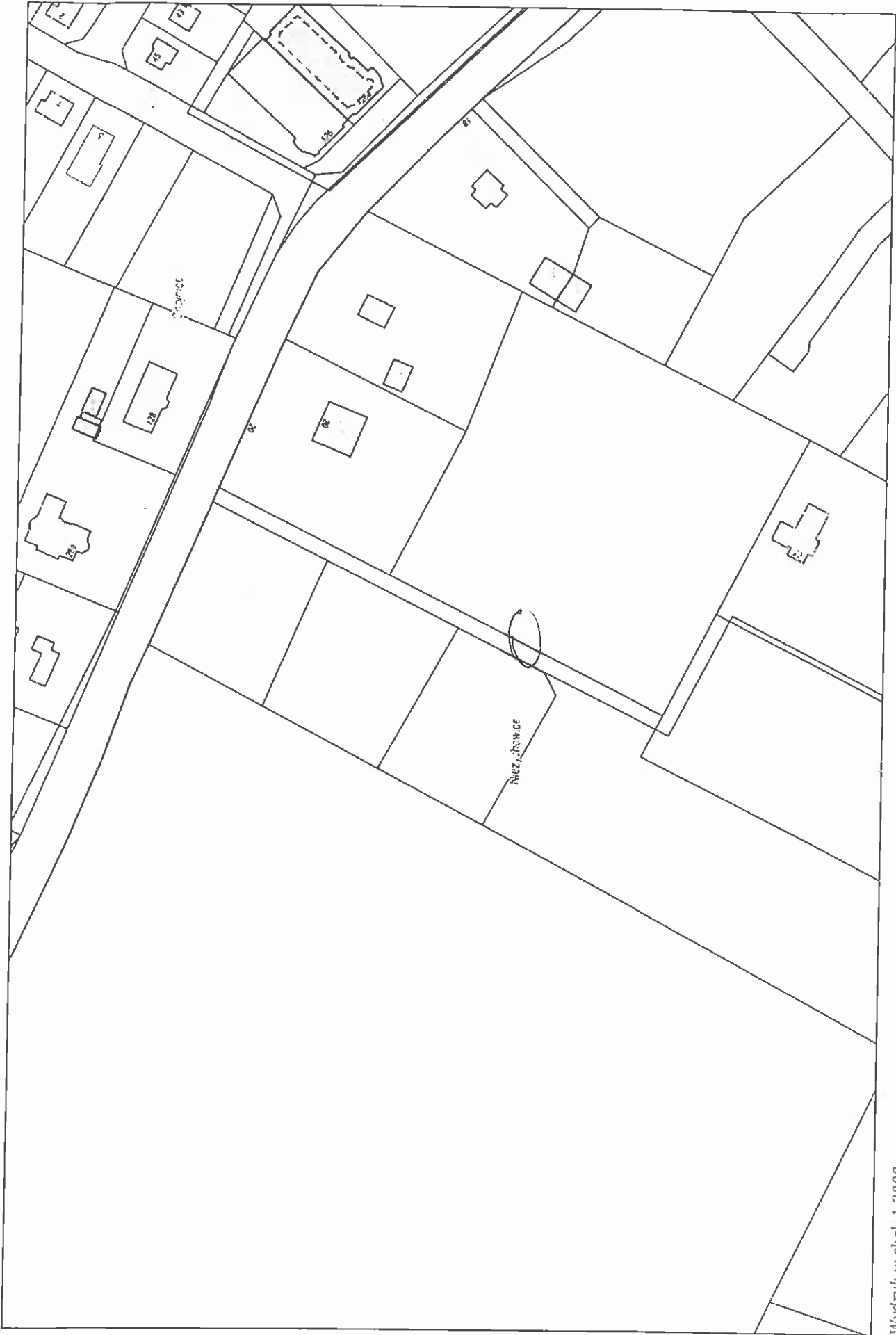
Projekt uchwały odpowiada przepisom prawa, stąd nie wnoszę uwag.

Z upoważnienia radcy prawnego
Władysława Rzepczyńskiego
aplikant radcowski
Mateusz Łangowski
APL-BD-160014

Os. Niezychowice

Wydruk mapy z systemu WebEWID

9-09-2019



Wydruk w skali 1:2000

Udostępniane informacje nie są dokumentami w postępowaniach administracyjnych i innych. Materiały zawierające informacje z powiatowego zasobu geodezyjnego i kartograficznego (w tym dane z operatu ewidencji gruntów i budynków Starostwa Powiatowego w Chojnicach), należy zamawiać w Wydziale Geodezji. Dokumenty zawierające inne informacje przetwarzane w Wewnętrznym Portalu Mapowym należy zamawiać w wydziałach merytorycznych, odpowiedzialnych za aktualizację tych danych.

Wydruk z systemu WebEWID

Sporządził: Piotr Wulczyński

Udostępniane informacje nie są dokumentami w postępowaniach administracyjnych i innych. Materiały zawierające informacje z powiatowego zasobu geodezyjnego i kartograficznego (w tym dane z operatu ewidencji gruntów i budynków Starostwa Powiatowego w Chojnicach), należy zamawiać w Wydziale Geodezji. Dokumenty zawierające inne informacje przetwarzane w Wewnętrznym Portalu Mapowym należy zamawiać w wydziałach merytorycznych, odpowiedzialnych za aktualizację tych danych.

Uzasadnienie

Na podstawie art. 18 ust. 2 pkt 9 lit. a ustawy z dnia 8 marca 1990 r. o samorządzie gminnym do wyłącznej właściwości rady gminy należy podejmowanie uchwał w sprawach majątkowych gminy dotyczących m.in. zasad nabywania nieruchomości, o ile ustawy szczególne nie stanowią inaczej.

Ponieważ Rada Gminy w Chojnicach nie podjęła uchwały określającej zasady nabywania nieruchomości, każde nabycie nieruchomości wymaga podjęcia przez radę stosownej uchwały.

Nabycie nieruchomości będącej przedmiotem uchwały dokonuje się w celu realizacji zadań własnych gminy.

Projekt

z dnia 12 września 2019 r.
Zatwierdzony przez

**UCHWAŁA NR IX/137/2019
Rady Gminy w Chojnicach**

z dnia 20 września 2019 r.

**w sprawie wyrażenia zgody na nieodpłatne przejęcie nieruchomości położonej w obrębie ewidencyjnym
Ciechocin**

Na podstawie art. 18 ust. 2 pkt 9 lit. a ustawy z dnia 8 marca 1990 r. o samorządzie gminnym (t.j. Dz.U. z 2019 r. poz. 506, 1309, 1571), art. 24 ust. 5c ustawy z dnia 19 października 1991 r. o gospodarowaniu nieruchomościami rolnymi Skarbu Państwa (t.j. Dz.U. z 2019 r. poz. 817, 1080)

**Rada Gminy
uchwala, co następuje:**

§ 1. Wyrazić zgodę na nieodpłatne przejęcie na własność Gminy Chojnice od Krajowego Ośrodka Wsparcia Rolnictwa nieruchomości stanowiącej działkę gruntu oznaczoną geodezyjnie nr 275 o powierzchni 2 501 m², położonej w obrębie ewidencyjnym Ciechocin, dla której Sąd Rejonowy w Chojnicach prowadzi księgę wieczystą nr SL1C/00042546/9, na cele związane z realizacją zadań własnych Gminy.

§ 2. Wykonanie uchwały powierza się Wójtowi Gminy Chojnice.

§ 3. Uchwała wchodzi w życie z dniem podjęcia i podlega ogłoszeniu poprzez jej wywieszenie na tablicy ogłoszeń Urzędu Gminy w Chojnicach oraz zamieszczeniu w Biuletynie Informacji Publicznej.

Wnioskodawca:

WÓJT GMINY CHOJNICE

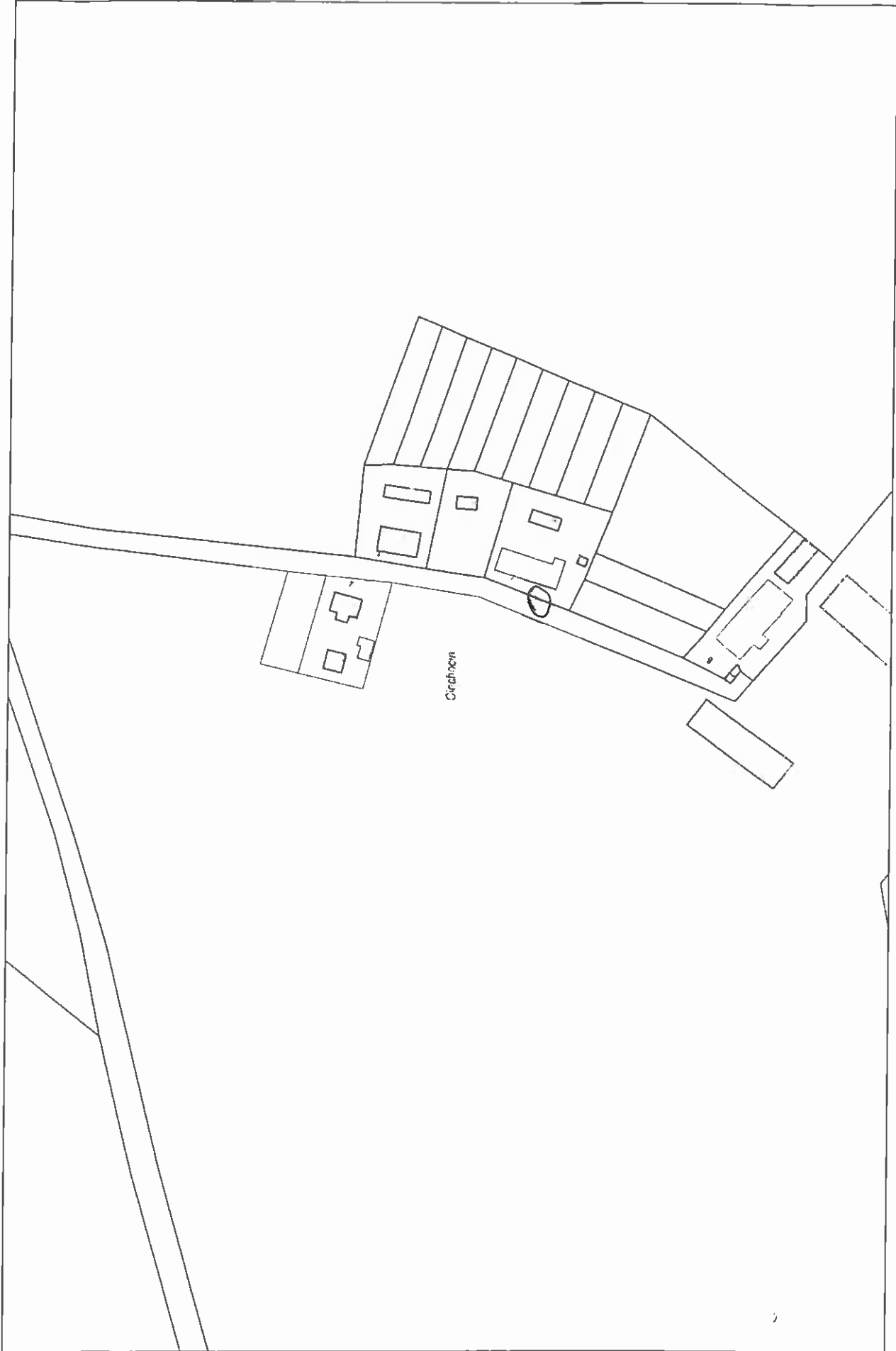
/-/ dr inż. Zbigniew Szczepański

Przewodniczący Rady

Ryszard Kontek

Projekt uchwały odpowiada przepisom prawa, stąd nie wnoszę uwag.

Z upoważnienia radcy prawnego
Władysława Rzepczyńskiego
aplikant radcowski
Mateusz Łangowski
APL-BD-160014



Wydruk w skali 1:2000

Ustosunkowane informacje nie są dokumentami w rozumieniu przepisów o dostępie publicznemu do informacji w Urzędzie Gminy. Informacje w tym zakresie należy zamawiać w Wydziale Geodezji. Dokumenty zawierające inne informacje przetwarzane w Wewnętrznym Portalu Mapowym należy zamawiać w wydziałach merytorycznych, odpowiedzialnych za aktualizację tych danych

Wydruk z systemu WebEWID

Sporządził: Piotr Wulczyński

Spis treści: Budynki, grunty i budynki Starostwa Powiatowego w Ciechocinie

Uzasadnienie

Na podstawie art. 18 ust. 2 pkt 9 lit. a ustawy z dnia 8 marca 1990 r. o samorządzie gminnym do wyłącznej właściwości rady gminy należy podejmowanie uchwał w sprawach majątkowych gminy dotyczących m.in. zasad nabywania nieruchomości, o ile ustawy szczególne nie stanowią inaczej.

Ponieważ Rada Gminy w Chojnicach nie podjęła uchwały określającej zasady nabywania nieruchomości, każde nabycie nieruchomości wymaga podjęcia przez radę stosownej uchwały.

Nabycie nieruchomości będącej przedmiotem uchwały dokonuje się w celu realizacji zadań własnych gminy.

Projekt

z dnia 12 września 2019 r.
Zatwierdzony przez

UCHWAŁA NR IX/138/2019
Rady Gminy w Chojnicach

z dnia 20 września 2019 r.

w sprawie wyrażenia zgody na nabycie nieruchomości położonej w obrębie ewidencyjnym Pawłówko

Na podstawie art. 18 ust 2 pkt 9 lit. a ustawy z dnia 8 marca 1990 r. o samorządzie gminnym (t.j. Dz.U. z 2019 r. poz. 506, 1309, 1571), art. 13 ust. 1 ustawy z dnia 21 sierpnia 1997 r. o gospodarce nieruchomościami (t.j. Dz. U. z 2018 r. poz. 2204 z późn. zm.)

Rada Gminy
uchwala, co następuje:

§ 1. Wyrazić zgodę na nabycie na własność Gminy Chojnice, nieruchomości położonej w obrębie ewidencyjnym Pawłówko, stanowiącej działkę gruntu oznaczoną geodezyjnie nr 32/19 o powierzchni 123 m², dla której Sąd Rejonowy w Chojnicach prowadzi księgę wieczystą nr SL1C/00016751/8.

§ 2. Wykonanie uchwały powierza się Wójtowi Gminy Chojnice.

§ 3. Uchwała wchodzi w życie z dniem podjęcia i podlega ogłoszeniu poprzez jej wywieszenie na tablicy ogłoszeń Urzędu Gminy w Chojnicach oraz zamieszczeniu w Biuletynie Informacji Publicznej.

Wnioskodawca:

WÓJT GMINY CHOJNICE


/-/dr inż. Zbigniew Szczepański

Przewodniczący Rady

Ryszard Kontek

Projekt uchwały odpowiada przepisom prawa, stąd nie wnoszę uwag.

Z upoważnienia Rady prawego
Władysława Rzepczyńskiego
aplikant radcowski
Mateusz Łangowski
APL-BD-160014



Wydruk w skali 1:1000

Wydruk z systemu WebEWID

Ustępniiane informacje nie sa dokumentem; w postępowaniach administracyjnych i innych. Materiały zawierające informacje z powiatowego zasobu geodezyjnego i kartograficznego (w tym dane z operatu ewidencji gruntów i budynków, Sroasowa Powiatowego w Chojnicach) należy zamawiać w Wydziale Geodezji. Dokumenty zawierające inne informacje przetwarzane w Węwężnym Portalu Mapowym należy zamawiać w wydziałach merytorycznych, odpowiadających za aktualizację tych danych

Sporządził: Piotr Wulczyński

Uzasadnienie

Na podstawie art. 18 ust. 2 pkt 9 lit. a ustawy z dnia 8 marca 1990 r. o samorządzie gminnym do wyłącznej właściwości rady gminy należy podejmowanie uchwał w sprawach majątkowych gminy dotyczących m.in. zasad nabywania nieruchomości, o ile ustawy szczególne nie stanowią inaczej.

Ponieważ Rada Gminy w Chojnicach nie podjęła uchwały określającej zasady nabywania nieruchomości, każde nabycie nieruchomości wymaga podjęcia przez radę stosownej uchwały.

Nabycie nieruchomości będącej przedmiotem uchwały dokonuje się w celu realizacji zadań własnych gminy.

Projekt

z dnia 12 września 2019 r.
Zatwierdzony przez

**UCHWAŁA NR IX/139/2019
Rady Gminy w Chojnicach**

z dnia 20 września 2019 r.

w sprawie wyrażenia zgody na sprzedaż nieruchomości położonej w obrębie ewidencyjnym Swornegacie

Na podstawie art. 18 ust. 2 pkt 9 lit. a ustawy z dnia 8 marca 1990 r. o samorządzie gminnym (t.j. Dz.U. z 2019 r. poz. 506, 1309, 1571) oraz art. 13 ust. 1 ustawy z dnia 21 sierpnia 1997 r. o gospodarce nieruchomościami (t.j. Dz.U. z 2018 r. poz. 2204 z późn. zm.)

**Rada Gminy
uchwała, co następuje:**

§ 1. Wyrazić zgodę na sprzedaż nieruchomości położonej w obrębie ewidencyjnym Swornegacie, stanowiącej działki gruntu nr: 1012/1 o powierzchni 1,3533 ha, 1012/2 o powierzchni 1,4896 ha, 1012/3 o powierzchni 0,4422 ha, 1012/4 o powierzchni 0,6462 ha, 1012/5 o powierzchni 0,1691 ha, 1012/6 o powierzchni 1,5232 ha, ujawnionej w księdze wieczystej nr SL1C/00027611/5.

§ 2. Wykonanie uchwały powierza się Wójtowi Gminy Chojnice.

§ 3. Uchwała wchodzi w życie z dniem podjęcia i podlega ogłoszeniu poprzez jej wywieszenie na tablicy ogłoszeń Urzędu Gminy w Chojnicach oraz zamieszczeniu w Biuletynie Informacji Publicznej.

Wnioskodawca:

WÓJT GMINY CHOJNICE

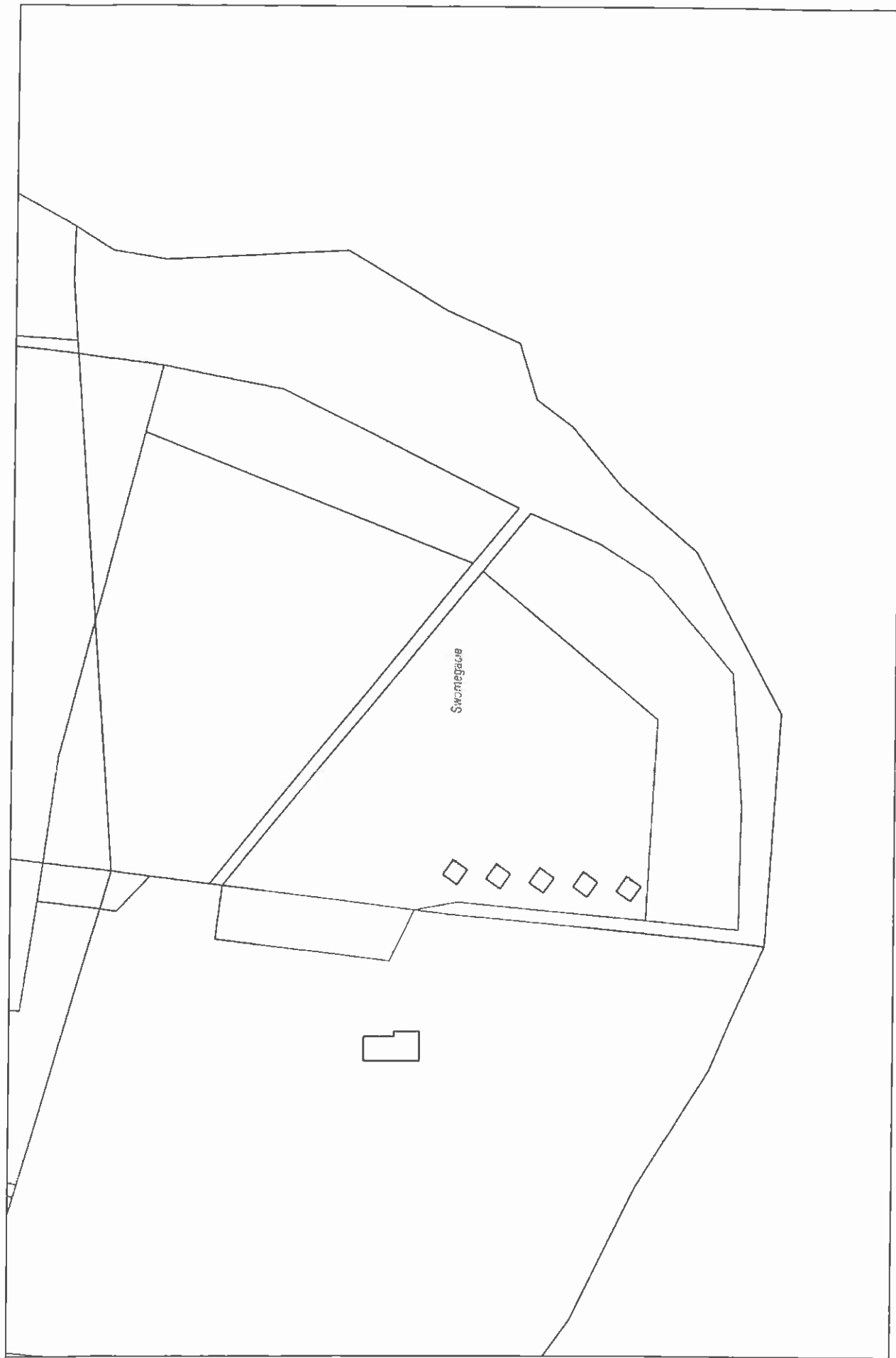
/-/ dr inż. Zbigniew Szczepański

Przewodniczący Rady

Ryszard Kontek

Projekt uchwały odpowiada przepisom prawa, stąd nie wnoszę uwag.

Z upoważnienia radcy prawnego
Władysława Rzepczyńskiego
aplikant radcowski
Mateusz Łangowski
APL-BD-160014



Wydruk w skali 1:2000

Udostępniane informacje nie są dokumentami w rozumieniu ustawy o dostępie do informacji publicznej.
Chojniccy należy zamawiać w Wydziale Geodezji

Wydruk z systemu WebEWID

Sporządził: Piotr Wulczyński

Materiały zawierające informacje z powiatowego zasobu geodezyjnego i kartograficznego (w tym dane z operatu ewidencji gruntów i budynków, Starostwa Powiatowego w Chojnicach) należy zamawiać w Wydziale Geodezji. Dokumenty zawierające inne informacje przetwarzane w Wewnętrznym Portalu Mapowym należy zamawiać w wydziałach merytorycznych, odpowiedzialnych za aktualizację tych danych.

Uzasadnienie

Na podstawie art. 18 ust. 2 pkt 9 lit. a ustawy z dnia 8 marca 1990 r. o samorządzie gminnym do wyłącznej właściwości rady gminy należy podejmowanie uchwał w sprawach majątkowych gminy dotyczących m.in. zasad zbywania nieruchomości, o ile ustawy szczególne nie stanowią inaczej.

Ponieważ Rada Gminy w Chojnicach nie podjęła uchwały określającej zasady zbywania nieruchomości, każde zbycie nieruchomości wymaga podjęcia przez radę stosownej uchwały.

Zbycia nieruchomości będącej przedmiotem uchwały dokonuje się w celu realizacji zadań budżetowych gminy.

Projekt

z dnia 12 września 2019 r.
Zatwierdzony przez

UCHWAŁA NR IX/140/2019
Rady Gminy w Chojnicach

z dnia 20 września 2019 r.

w sprawie zmian w budżecie gminy na 2019 rok

Na podstawie art. 18 ust. 2 pkt 4 ustawy z dnia 8 marca 1990 r. o samorządzie gminnym (t. j. Dz. U z 2019 r. poz. 506, 1309, 1571) oraz na podstawie art. 211, art. 212 ustawy z dnia 27 sierpnia 2009 roku o finansach publicznych (t. j. Dz. U z 2019 r. poz. 869)

Rada Gminy
uchwala, co następuje:

§ 1. 1. Zmniejszyć plan dochodów budżetowych o kwotę **209.101,- zł**

z tytułu:

- Oświata i wychowanie - 209.101,- zł

1. Zwiększyć plan dochodów budżetowych o kwotę **470.254,- zł**

z tytułu:

- Dochody od osób prawnych, od osób fizycznych i od innych jednostek nieposiadających osobowości prawnej oraz wydatki związane z ich poborem - 15.358,- zł

- Oświata i wychowanie - 318.949,- zł

- Pozostałe zadania w zakresie polityki społecznej - 135.947,- zł

(Zgodnie z Załącznikiem Nr 1 do niniejszej Uchwały)

§ 2. 1. Zmniejszyć plan wydatków budżetowych o kwotę **613.198,- zł**

z tytułu:

- Transport i łączność - 67.680,- zł

w tym z wydzielonych środków

do dyspozycji sołectw: - 47.680,- zł

Chojnaty - 500,- zł

Gockowice - Objezierze - 3.000,- zł

Kłodawa - 4.100,- zł

Moszczenica - 1.200,- zł

Lotyń - 5.500,- zł

Sławęcín - 700,- zł

Lichnowy - 24.000,- zł

Kłosnowo - 630,- zł

Niezychowice - 500,- zł

- Ciechocin - 7.550,- zł
- Administracja publiczna - 2.600,- zł
 - w tym z wydzielonych środków
 - do dyspozycji sołectw: - 2.600,- zł
 - Doręgowice - 50,- zł
 - Lichnowy - 2.500,- zł
 - Sławęcín - 50,- zł
- Bezpieczeństwo publiczne i ochrona przeciwpożarowa - 240.000,- zł
- Oświata i wychowanie - 276.968,- zł
 - w tym z wydzielonych środków
 - do dyspozycji sołectw: - 3.100,- zł
 - Lotyń - 3.000,- zł
 - Kłosnowo - 100,- zł
- Gospodarka komunalna i ochrona środowiska - 4.300,- zł
 - w tym z wydzielonych środków
 - do dyspozycji sołectw - 4.300,- zł
 - Nowa Cerkiew - 2.600,- zł
 - Gockowice - Objezierze - 1.700,- zł
- Kultura i ochrona dziedzictwa narodowego - 21.650,- zł
 - w tym z wydzielonych środków
 - do dyspozycji sołectw - 1.650,- zł
 - Powałki - 50,- zł
 - Krojanty - 300,- zł
 - Lichnowy - 1.300,- zł
- 2. Zwiększyć plan wydatków budżetowych o kwotę **874.351,- zł**
z tytułu:
- Rolnictwo i łowiectwo - 50.000,- zł
- Transport i łączność - 131.650,- zł
 - w tym z wydzielonych środków
 - do dyspozycji sołectw: - 131.650,- zł
 - Ogorzeliny - 20.000,- zł
 - Chojnaty - 500,- zł
 - Lichnowy - 61.150,- zł
 - Ciechocin - 50.000,- zł
- Gospodarka mieszkaniowa - 10.000,- zł
- Administracja publiczna - 100,- zł
 - w tym z wydzielonych środków
 - do dyspozycji sołectw: - 100,- zł
 - Kłosnowo - 50,- zł

- Doręgowice - 50,- zł
- Bezpieczeństwo publiczne i ochrona przeciwpożarowa - 15.000,- zł
 - Obsługa długu publicznego - 129.421,- zł
 - Oświata i wychowanie - 461.950,- zł
 - Gospodarka komunalna i ochrona środowiska - 50.250,- zł
 - w tym z wydzielonych środków
 - do dyspozycji sołectw - 50.250,- zł
 - Lichnowy - 2.500,- zł
 - Ciechocin - 7.550,- zł
 - Chojnaty - 16.000,- zł
 - Lotyń - 8.500,- zł
 - Gockowice - Objezierze - 4.700,- zł
 - Sławęcín - 50,- zł
 - Niezychowice - 500,- zł
 - Doręgowice - 2.500,- zł
 - Kłodawa - 4.100,- zł
 - Moszczenica - 1.200,- zł
 - Nowa Cerkiew - 2.600,- zł
 - Powałki - 50,- zł
 - Kultura i ochrona dziedzictwa narodowego - 25.400,- zł
 - w tym z wydzielonych środków
 - do dyspozycji sołectw - 5.400,- zł
 - Sławęcín - 700,- zł
 - Krojanty - 300,- zł
 - Lichnowy - 1.300,- zł
 - Kłosnowo - 100,- zł
 - Silno - 3.000,- zł
 - Kultura fizyczna - 580,- zł
 - w tym z wydzielonych środków
 - do dyspozycji sołectw - 580,- zł
 - Kłosnowo - 580,- zł

(Zgodnie z Załącznikiem Nr 2 do niniejszej Uchwały)

§ 3. 1. Plan dochodów budżetowych po zmianach wynosi **107.875.299,- zł**

2. Plan wydatków budżetowych po zmianach wynosi **115.005.299,- zł**

§ 4. W § 1 ust. 3 Uchwały Nr III/8/2018 Rady Gminy w Chojnicach z dnia 20 grudnia 2018 r. w sprawie uchwalenia budżetu gminy Chojnice na 2019r. wprowadzić następujące zmiany:

a) dokonać zmiany w planie finansowym inwestycji gminy Chojnice na 2019 rok

b) wydatki majątkowe po zmianach wynoszą **33.401.812,- zł**

(Zgodnie z Załącznikiem Nr 3 do niniejszej Uchwały)

§ 5. W § 5 ust. 1 Uchwały Nr III/8/2018 Rady Gminy w Chojnicach z dnia 20 grudnia 2018 r. w sprawie uchwalenia budżetu gminy Chojnice na 2019 r. wprowadzić następujące zmiany:

a) zmienić treść załącznika Nr 9 „Dotacje podmiotowe na 2019 rok”

i nadać mu brzmienie jak w Załączniku Nr 4 do niniejszej Uchwały.

§ 6. Wykonanie Uchwały powierza się Wójtowi Gminy Chojnice.

§ 7. Uchwała wchodzi w życie z dniem podjęcia i podlega ogłoszeniu poprzez jej wywieszenie na tablicy ogłoszeń Urzędu Gminy w Chojnicach oraz zamieszczeniu w Biuletynie Informacji Publicznej.

Wnioskodawca:

WÓJT GMINY CHOJNICE

/-/ dr inż. Zbigniew Szczepański

Przewodniczący Rady

Ryszard Kontek

Projekt uchwały odpowiada przepisom prawa, stąd nie wnoszę uwag.

Z upoważnienia radcy prawnego
Władysława Rzepczyńskiego
aplikant radcowski
Mateusz Łangowski
APL-BD-160014

**Załącznik Nr 1
do Uchwały Nr IX/140 /2019
Rady Gminy w Chojnicach
z dnia 20 września 2019 roku**

Zmiany w planie dochodów budżetowych

Dz.	Rozdz.	§	Wyszczególnienie	Zmniejszenie	Zwiększenie	Wielkość po zmianach
1	2	3	4	5	6	7
756			Dochody od osób prawnych, od osób fizycznych i od innych jednostek nieposiadających osobowości prawnej oraz wydatki związane z ich poborem	-	15.358,-	42.623.299,-
	75615		Wpływy z podatku rolnego, podatku leśnego, podatku od czynności cywilnoprawnych podatków i opłat lokalnych od osób prawnych i innych jednostek organizacyjnych	-	15.358,-	6.330.541,-
		2680	Rekompensaty utraconych dochodów w podatkach i opłatach lokalnych	-	15.358,-	128.541,-
801			Oświata i wychowanie	209.101,-	318.949,-	1.470.154,-
	80101		Szkoły podstawowe	209.101,-	58.082,-	498.439,-
		0750	Wpływy z najmu i dzierżawy składników majątkowych Skarbu Państwa, jednostek samorządu terytorialnego lub innych jednostek zaliczanych do sektora finansów publicznych oraz innych umów o podobnym charakterze	-	56.992,-	118.425,-
		0840	Wpływy ze sprzedaży wyrobów	-	40,-	40,-
		0970	Wpływy z różnych dochodów	-	1.050,-	2.556,-
		6291	Środki na dofinansowanie własnych inwestycji gmin, powiatów (związków gmin, związków powiatowo-gminnych, związków powiatów), samorządów województw, pozyskane z innych źródeł	209.101,-	-	369.399,-

1	2	3	4	5	6	7
	80178		Usuwanie skutków klęsk żywiołowych	-	209.101,-	209.101,-
		6291	Środki na dofinansowanie własnych inwestycji gmin, powiatów (związków gmin, związków powiatowo-gminnych, związków powiatów), samorządów województw, pozyskane z innych źródeł	-	209.101,-	209.101,-
	80195		Pozostała działalność	-	51.766,-	103.529,-
		2057	Dotacje celowe w ramach programów finansowanych z udziałem środków europejskich oraz środków, o których mowa w art. 5 ust. 3 pkt 5 lit. a i b ustawy, lub płatności w ramach budżetu środków europejskich, realizowanych przez jednostki samorządu terytorialnego	-	51.766,-	103.529,-
853			Pozostałe zadania w zakresie polityki społecznej	-	135.947,-	135.947,-
	85395		Pozostała działalność	-	135.947,-	135.947,-
		6250	Dotacje celowe w ramach programów finansowanych z udziałem środków europejskich oraz środków, o których mowa w art. 5 ust. 3 pkt 5 lit. a i b ustawy, lub płatności w ramach budżetu środków europejskich, realizowanych przez jednostki samorządu terytorialnego	-	135.947,-	135.947,-
RAZEM				209.101,-	470.254,-	107.875.299,-

Załącznik Nr 2
do Uchwały Nr IX/140 /2019
Rady Gminy w Chojnicach
z dnia 20 września 2019 roku

Zmiany w planie wydatków budżetowych

Dz.	Rozdz.	§	Wyszczególnienie	Zmniejszenie	Zwiększenie	Wielkość po zmianach
1	2	3	4	5	6	7
010			Rolnictwo i leśnictwo	-	50.000,-	4.626.519,-
	01008		Melioracje wodne	-	50.000,-	155.500,-
		4210	Zakup materiałów i wyposażenia	-	5.000,-	19.500,-
		4270	Zakup usług remontowych	-	45.000,-	63.500,-
600			Transport i łączność	67.680,-	131.650,-	17.756.194,-
	60016		Drogi publiczne gminne	67.680,-	131.650,-	13.937.034,-
		4210	Zakup materiałów i wyposażenia	18.200,-	-	743.053,-
		4270	Zakup usług remontowych	48.980,-	500,-	737.821,-
		4300	Zakup usług pozostałych	500,-	24.000,-	164.400,-
		6050	Wydatki inwestycyjne jednostek budżetowych	-	107.150,-	12.261.260,-
700			Gospodarka mieszkaniowa	-	10.000,-	1.813.500,-
	70005		Gospodarka gruntami i nieruchomościami	-	10.000,-	1.567.500,-
		6300	Dotacja celowa na pomoc finansową udzielaną między jednostkami samorządu terytorialnego na dofinansowanie własnych zadań inwestycyjnych i zakupów inwestycyjnych	-	10.000,-	10.000,-
750			Administracja publiczna	2.600,-	100,-	8.500.053,-
	75095		Pozostała działalność	2.600,-	100,-	638.157,-

1	2	3	4	5	6	7
		4210	Zakup materiałów i wyposażenia	2.600,-	-	93.414,-
		4300	Zakup usług pozostałych	-	100,-	38.686,-
754			Bezpieczeństwo publiczne i ochrona przeciwpożarowa	240.000,-	15.000,-	1.626.000,-
	75410		Komendy wojewódzkie Państwowej Straży Pożarnej	-	15.000,-	15.000,-
		2300	Wpłaty jednostek na państwowy fundusz celowy	-	15.000,-	15.000,-
	75495		Pozostała działalność	240.000,-	-	976.000,-
		6230	Dotacje celowe z budżetu na finansowanie lub dofinansowanie kosztów realizacji inwestycji i zakupów inwestycyjnych jednostek niezaliczanych do sektora finansów publicznych	240.000,-	-	940.000,-
757			Obsługa długu publicznego	-	129.421,-	1.498.406,-
	75702		Obsługa papierów wartościowych, kredytów i pożyczek jednostek samorządu terytorialnego	-	129.421,-	829.421,-
		8110	Odsetki od samorządowych papierów wartościowych lub zaciągniętych przez jednostkę samorządu terytorialnego kredytów i pożyczek	-	129.421,-	829.421,-
801			Oświata i wychowanie	276.968,-	461.950,-	26.110.399,-
	80101		Szkoły podstawowe	230.201,-	77.082,-	19.027.660,-
		4010	Wynagrodzenia osobowe pracowników	-	3.744,-	11.022.340,-
		4040	Dodatkowe wynagrodzenie roczne	19.000,-	-	793.795,-
		4110	Składki na ubezpieczenia społeczne	-	644,-	2.336.777,-
		4120	Składki na Fundusz Pracy	-	92,-	300.578,-

1	2	3	4	5	6	7
		4170	Wynagrodzenia bezosobowe	-	860,-	60.740,-
		4210	Zakup materiałów i wyposażenia	2.000,-	24.752,-	715.379,-
		4240	Zakup środków dydaktycznych i książek	100,-	3.000,-	66.239,-
		4260	Zakup energii	-	13.000,-	190.000,-
		4270	Zakup usług remontowych	-	19.000,-	574.470,-
		4300	Zakup usług pozostałych	-	11.990,-	368.875,-
		6051	Wydatki inwestycyjne jednostek budżetowych	209.101,-	-	369.399,-
80103			Oddziały przedszkolne w szkołach podstawowych	1.000,-	-	1.160.092,-
		4210	Zakup materiałów i wyposażenia	1.000,-	-	1.700,-
80104			Przedszkola	45.767,-	-	1.502.230,-
		2590	Dotacja podmiotowa z budżetu dla publicznej jednostki systemu oświaty prowadzonej przez osobę prawną inną niż jednostka samorządu terytorialnego lub przez osobę fizyczną	45.767,-	-	722.590,-
80106			Inne formy wychowania przedszkolnego	-	45.767,-	220.007,-
		2590	Dotacja podmiotowa z budżetu dla publicznej jednostki systemu oświaty prowadzonej przez osobę prawną inną niż jednostka samorządu terytorialnego lub przez osobę fizyczną	-	45.767,-	220.007,-
80113			Dowożenie uczniów do szkół	-	130.000,-	460.000,-
		4300	Zakup usług pozostałych	-	130.000,-	454.000,-

1	2	3	4	5	6	7
	80178		Usuwanie skutków klęsk żywiołowych	-	209.101,-	209.101,-
		6051	Wydatki inwestycyjne jednostek budżetowych	-	209.101,-	209.101,-
900			Gospodarka komunalna i ochrona środowiska	4.300,-	50.250,-	14.119.537,-
	90003		Oczyszczanie miast i wsi	-	350,-	44.540,-
		4210	Zakup materiałów i wyposażenia	-	50,-	17.915,-
		4300	Zakup usług pozostałych	-	300,-	26.625,-
	90004		Utrzymanie zieleni w miastach i gminach	4.300,-	49.900,-	2.652.936,-
		4110	Składki na ubezpieczenia społeczne	-	1.700,-	91.088,-
		4120	Składki na Fundusz Pracy	-	500,-	12.386,-
		4170	Wynagrodzenia bezosobowe	-	15.850,-	177.829,-
		4210	Zakup materiałów i wyposażenia	2.600,-	6.400,-	213.481,-
		4300	Zakup usług pozostałych	1.700,-	6.450,-	320.133,-
		6060	Wydatki na zakupy inwestycyjne jednostek budżetowych	-	19.000,-	379.715,-
921			Kultura i ochrona dziedzictwa narodowego	21.650,-	25.400,-	3.401.276,-
	92105		Pozostałe zadania w zakresie kultury	1.650,-	5.400,-	300.516,-
		4210	Zakup materiałów i wyposażenia	50,-	2.400,-	72.196,-
		4300	Zakup usług pozostałych	1.600,-	3.000,-	75.310,-
	92116		Biblioteki	20.000,-	20.000,-	209.200,-
		2480	Dotacja podmiotowa z budżetu dla samorządowej instytucji kultury	20.000,-	-	119.200,-
		6220	Dotacje celowe z budżetu na finansowanie lub dofinansowanie kosztów realizacji inwestycji i zakupów inwestycyjnych innych jednostek sektora finansów publicznych	-	20.000,-	90.000,-

1	2	3	4	5	6	7
926			Kultura fizyczna	-	580,-	984.070,-
	92605		Zadania w zakresie kultury fizycznej	-	580,-	337.070,-
		4260	Zakup energii	-	580,-	3.280,-
Razem zmiany				613.198,-	874.351,-	115.005.299,-

Załącznik Nr 3
do Uchwały Nr IX/140/2019
Rady Gminy w Chojnicach
z dnia 20 września 2019 roku

I ZADANIA INWESTYCYJNE W 2019 ROKU

Lp.	Dział	Rozdział	§	Nazwa zadania inwestycyjnego	Łączne koszty finansowe	Rok budżetowy 2019 (8+9+10+11)	Planowane wydatki z tego źródła finansowania				Jednostka organizacyjna realizująca program lub koordynująca wykonanie programu
							dochody własne jst	kredyty i pożyczki	Srodki pochodzące z innych źródeł	Srodki wymienione w art.5 ust.1 pkt 2 i 3 u.f.p	
1	2	3	4	5	6	7	8	9	10	11	12
1.	010	01042	6050	Budowa drogi dojazdowej do gruntów rolnych -- droga gminna Nr 239017 Raclawki- Objezierze	945.000,-	945.000,-	124.115,-	700.000,-	A 120.885,- B - C -	-	Urząd Gminy Chojnice
2.	600	60016	6050	Przebudowa drogi gminnej 236040G – I etap w ramach programu rozwoju gminnej i powiatowej infrastruktury drogowej 2017 - 2019	7.100.000,-	7.100.000,-	563.486,-	1.900.000,-	A 3000.000,- B 1636.514,- C -	-	Urząd Gminy Chojnice
3.	600	60016	6050	Budowa ul. Dworcowej w Krojantach	1.400.000,-	1.400.000,-	1.400.000,-	-	A - B - C -	-	Urząd Gminy Chojnice
4.	600	60016	6050	Budowa ul. Sadowej w Lichnowach	257.150,-	257.150,-	257.150,-	-	A - B - C -	-	Urząd Gminy Chojnice
5.	600	60016	6050	Budowa ul. Pogodnej w Ciechocinie	320.000,-	320.000,-	320.000,-	-	A - B - C -	-	Urząd Gminy Chojnice
6.	600	60016	6050	Program budowy dróg 2 : 1	1.940.000,-	1.940.000,-	1.940.000,-	-	A - B - C -	-	Urząd Gminy Chojnice

1	2	3	4	5	6	7	8	9	10	11	12
7.	600	60016	6050	Budowa ul. Boczna Ogorzeliny	240.000,-	240.000,-	240.000,-	-	A B C	-	Urząd Gminy Chojnice
8.	600	60016	6050	Budowa ciągu pieszo-rowerowego w m. Ogorzeliny	85.000,-	85.000,-	85.000,-	-	A B C	-	Urząd Gminy Chojnice
9.	600	60016	6050	Budowa drogi na osiedlu Jedność Siłno	25.510,-	25.510,-	25.510,-	-	A B C	-	Urząd Gminy Chojnice
10.	600	60016	6050	Budowa drogi Sternowo	600.000,-	600.000,-	600.000,-	-	A B C	-	Urząd Gminy Chojnice
11.	600	60016	6050	Budowa drogi gminnej Nr 239017G Raclawki – Objezierze	260.000,-	260.000,-	260.000,-	-	A B C	-	Urząd Gminy Chojnice
12.	600	60016	6050	Budowa drogi Chojniczki	33.600,-	33.600,-	33.600,-	-	A B C	-	Urząd Gminy Chojnice
13.	630	63095	6050	Budowa ścieżki rowerowej Niezychowice - Kamionka	3.660.000,-	3.660.000,-	1.560.000,-	2.100.000,-	A B C	-	Urząd Gminy Chojnice
14.	630	63095	6057	Pomorskie Szlaki Kajakowe – Meandry Brdy i Chociny	976.352,-	976.352,-	976.352,-	-	A B C	976.352,-	Urząd Gminy Chojnice
14a.	630	63095	6059	Pomorskie Szlaki Kajakowe – Meandry Brdy i Chociny	183.262,-	183.262,-	172.297,-	-	A B C	10.965,-	Urząd Gminy Chojnice
	630	63095	x	14 + 14a	1.159.614,-	1.159.614,-	172.297,-	-	A B C	976.352,-	X
15.	630	63095	6057	Budowa zjeżdźalni Charzykowy	300.000,-	300.000,-	300.000,-	-	A B C	-	Urząd Gminy Chojnice
15a.	630	63095	6059	Budowa zjeżdźalni Charzykowy	330.000,-	330.000,-	330.000,-	-	A B C	-	Urząd Gminy Chojnice

1	2	3	4	5	6	7	8	9	10	11	12
	630	63095	x	15 + 15a	630.000,-	630.000,-	330.000,-	-	A B C	300.000,-	X
16.	750	75023	6050	Instalacja klimatyzacji w UG Chojnice	350.000,-	350.000,-	350.000,-	-	A B C	-	Urząd Gminy Chojnice
17.	750	75023	6050	Instalacja sieci internetowej oraz telefonicznej UG Chojnice	100.000,-	100.000,-	100.000,-	-	A B C	-	Urząd Gminy Chojnice
18.	758	75818	6800	Rezerwa celowa na inwestycje (zakupy inwestycyjne, na budowę dróg i chodników oraz ścieżek rowerowych i ogródków jordanowskich)	565.000,-	565.000,-	565.000,-	-	A B C	-	Urząd Gminy Chojnice
19.	801	80101	6051	Przebudowa budynku Szkoły Podstawowej w Silnie wraz z programem prac konserwatorskich oraz infrastrukturą towarzyszącą	369.399,-	369.399,-	-	-	A B C	369.399,-	GZO Chojnice
19a.	801	80101	6050	Przebudowa budynku Szkoły Podstawowej w Silnie wraz z programem prac konserwatorskich oraz infrastrukturą towarzyszącą	730.601,-	730.601,-	730.601,-	-	A B C	-	GZO Chojnice
	801	801014	x	19 + 19a	1.100.000,-	1.100.000,-	730.601,-	-	A B C	369.399,-	X
20.	801	80101	6050	Rozbudowa Szkoły Podstawowej Kłodawa-dokumentacja	72.000,-	72.000,-	72.000,-	-	A B C	-	GZO Chojnice
21.	801	80178	6051	Przebudowa budynku Szkoły Podstawowej w Silnie wraz z programem prac konserwatorskich oraz infrastrukturą towarzyszącą	209.101,-	209.101,-	-	-	A B C	209.101,-	GZO Chojnice
22.	900	90004	6057	Rewitalizacja centrum wsi Doręgowice	254.520,-	254.520,-	-	-	A B C	254.520,-	Urząd Gminy Chojnice

1	2	3	4	5	6	7	8	9	10	11	12
23.	900	90004	6059	Rewitalizacja centrum wsi Doregowice	815.480,-	815.480,-	815.480,-	-	A - B - C -	-	Urząd Gminy Chojnice
	900	90004	x	22 + 23	1.070.000,-	1.070.000,-	815.480,-	-	A - B - C -	254.520,-	X
24.	900	90004	6050	Budowa siłowni pod chmurką Niezychowice	15.000,-	15.000,-	15.000,-	-	A - B - C -	-	Urząd Gminy Chojnice
25.	900	90005	6057	Stońce źródłem pozyskiwania energii w gminach: Chojnice, Brusy, Czernik, Karsin i Konarzyny	2.609.598,-	2.609.598,-	-	-	A - B - C -	2.609.598,-	Urząd Gminy Chojnice
26.	900	90005	6059	Stońce źródłem pozyskiwania energii w gminach: Chojnice, Brusy, Czernik, Karsin i Konarzyny	774.717,-	774.717,-	774.717,-	-	A - B - C -	-	Urząd Gminy Chojnice
	900	90005	x	25 + 26	3.384.315,-	3.384.315,-	774.717,-	-	A - B - C -	2.609.598,-	X
27.	900	90015	6050	Budowa punktów oświetleniowych Kławkowo	2.000,-	2.000,-	2.000,-	-	A - B - C -	-	Urząd Gminy Chojnice
28.	900	90015	6050	Budowa punktów oświetleniowych Kłodawa	6.000,-	6.000,-	6.000,-	-	A - B - C -	-	Urząd Gminy Chojnice
29.	900	90015	6050	Budowa punktów oświetleniowych Lichnowy	3.500,-	3.500,-	3.500,-	-	A - B - C -	-	Urząd Gminy Chojnice
30.	900	90015	6050	Budowa punktów oświetleniowych ul. 18 Pułku Ułanów Pomorskich	15.000,-	15.000,-	15.000,-	-	A - B - C -	-	Urząd Gminy Chojnice
31.	926	92601	6050	Budowa boiska sportowego wielofunkcyjnego ze sztucznej nawierzchni przy SP w Lichnowach	647.000,-	647.000,-	647.000,-	-	A - B - C -	-	Urząd Gminy Chojnice
RAZEM					26.194.790,-	26.194.790,-	12.007.456,-	4.700.000,-	A 3.699.385,- B 1.647.479,- C -	4.140.470,-	X

II ZAKUPY INWESTYCYJNE

1	2	3	4	5	6	7	8	9	10	11	12
1.	600	60016	6060	Zakup przystanku autobusowego Ostrowite	5.000,-	5.000,-	5.000,-	-	A B C	-	Urząd Gminy Chojnice
2.	600	60016	6060	Zakup przystanku autobusowego Chojniczki - Charzykowy	5.000,-	5.000,-	5.000,-	-	A B C	-	Urząd Gminy Chojnice
3.	600	60016	6060	Zakup przystanku autobusowego Kruszka	5.000,-	5.000,-	5.000,-	-	A B C	-	Urząd Gminy Chojnice
4.	600	60016	6060	Zakup przystanku autobusowego Sławęcín - Obrowo	5.000,-	5.000,-	5.000,-	-	A B C	-	Urząd Gminy Chojnice
5.	700	70005	6060	Zakup nieruchomości	1.100.000,-	1.100.000,-	1.100.000,-	-	A B C	-	Urząd Gminy Chojnice
6.	750	75023	6060	Zakup sprzętu komputerowego i drukarek	100.000,-	100.000,-	100.000,-	-	A B C	-	Urząd Gminy Chojnice
7.	750	75023	6060	Zakup radiotelefonów cyfrowych	11.000,-	11.000,-	11.000,-	-	A B C	-	Urząd Gminy Chojnice
8.	754	75495	6060	Zakup motopomp dla OSP	30.000,-	30.000,-	30.000,-	-	A B C	-	Urząd Gminy Chojnice
9.	754	75495	6060	Zakup najjaśniejszy akumulatorowej dla OSP Ciechocin	6.000,-	6.000,-	6.000,-	-	A B C	-	Urząd Gminy Chojnice
10.	801	80101	6060	Zakup pieca CO w Szkole Podstawowej Niezrýchowice	40.000,-	40.000,-	40.000,-	-	A B C	-	GZO Chojnice
11.	801	80101	6060	Zakup kotła parowego SP Nowa Cerkiew	18.000,-	18.000,-	18.000,-	-	A B C	-	GZO Chojnice
12.	900	90004	6060	Zakup placu zabaw Charzykowy	30.000,-	30.000,-	30.000,-	-	A B C	-	Urząd Gminy Chojnice

1	2	3	4	5	6	7	8	9	10	11	12
13.	900	90004	6060	Zakup sprzętu na plac zabaw Pawłówko - Lipienice	10.000,-	10.000,-	10.000,-	-	A B C	-	Urząd Gminy Chojnice
14.	900	90004	6060	Zakup sprzętu na plac Nowy Dwór - Coidanki	12.660,-	12.660,-	12.660,-	-	A B C	-	Urząd Gminy Chojnice
15.	900	90004	6060	Zakup sprzętu na plac zabaw Nowa Cerkiew	6.000,-	6.000,-	6.000,-	-	A B C	-	Urząd Gminy Chojnice
16.	900	90004	6060	Zakup sprzętu na plac zabaw Kruszką	2.000,-	2.000,-	2.000,-	-	A B C	-	Urząd Gminy Chojnice
17.	900	90004	6060	Zakup sprzętu na plac zabaw Powałki	2.000,-	2.000,-	2.000,-	-	A B C	-	Urząd Gminy Chojnice
18.	900	90004	6060	Zakup placu zabaw ul. Ustronna Lichnowy	5.000,-	5.000,-	5.000,-	-	A B C	-	Urząd Gminy Chojnice
19.	900	90004	6060	Zakup placu zabaw ul. Willowa Nowa Cerkiew	3.730,-	3.730,-	3.730,-	-	A B C	-	Urząd Gminy Chojnice
20.	900	90004	6060	Zakup placu zabaw Pawłówko - Lipienice	48.530,-	48.530,-	48.530,-	-	A B C	-	Urząd Gminy Chojnice
21.	900	90004	6060	Zakup elementu do siłowni pod chmurką Chojnaty	12.000,-	12.000,-	12.000,-	-	A B C	-	Urząd Gminy Chojnice
22.	900	90004	6060	Zakup placów zabaw – inicjatywy lokalne	50.000,-	50.000,-	50.000,-	-	A B C	-	Urząd Gminy Chojnice
23.	900	90004	6060	Zakup kosiarki Klawkowo	4.000,-	4.000,-	4.000,-	-	A B C	-	Urząd Gminy Chojnice
24.	900	90004	6060	Zakup placów zabaw 1:1	103.000,-	103.000,-	103.000,-	-	A B C	-	Urząd Gminy Chojnice

1	2	3	4	5	6	7	8	9	10	11	12
25.	900	90004	6060	Zakup silowni pod chmurką Nowy Dwór - Coldanki	15.000,-	15.000,-	15.000,-	-	A B C	-	Urząd Gminy Chojnice
26.	900	90004	6060	Zakup sprzętu na plac zabaw Pawłowo	1.600,-	1.600,-	1.600,-	-	A B C	-	Urząd Gminy Chojnice
27.	900	90004	6060	Zakup sprzętu na plac zabaw Granowo	5.400,-	5.400,-	5.400,-	-	A B C	-	Urząd Gminy Chojnice
28.	900	90004	6060	Zakup sprzętu na plac zabaw Krojanty	2.000,-	2.000,-	2.000,-	-	A B C	-	Urząd Gminy Chojnice
29.	900	90004	6060	Zakup sprzętu na plac zabaw Niezychowice	10.500,-	10.500,-	10.500,-	-	A B C	-	Urząd Gminy Chojnice
30.	900	90004	6060	Zakup sprzętu na plac zabaw Ciechocin	2.000,-	2.000,-	2.000,-	-	A B C	-	Urząd Gminy Chojnice
31.	900	90004	6060	Zakup sprzętu na plac zabaw Ostrowite	5.000,-	5.000,-	5.000,-	-	A B C	-	Urząd Gminy Chojnice
32.	900	90004	6060	Zakup sprzętu na plac zabaw Siłno	10.055,-	10.055,-	10.055,-	-	A B C	-	Urząd Gminy Chojnice
33.	900	90004	6060	Zakup kosiarki Lotyń	20.000,-	20.000,-	20.000,-	-	A B C	-	Urząd Gminy Chojnice
34.	900	90004	6060	Zakup garaży blaszanych Doręgowice – Inicjatywy lokalne	8.740,-	8.740,-	8.740,-	-	A B C	-	Urząd Gminy Chojnice
35.	900	90004	6060	Zakup karuzeli na plac zabaw Doręgowice	2.500,-	2.500,-	2.500,-	-	A B C	-	Urząd Gminy Chojnice
36.	900	90004	6060	Zakup sprzętu na plac zabaw Chojnaty	8.000,-	8.000,-	8.000,-	-	A B C	-	Urząd Gminy Chojnice

1	2	3	4	5	6	7	8	9	10	11	12
37.	926	92605	6060	Zakup 2 kontenerów dla sportowców Klawkowo	81.000,-	81.000,-	81.000,-	-	A B C	-	Urząd Gminy Chojnice
				RAZEM	1.785.715,-	1.785.715,-	1.785.715,-	-	A B C	-	X

III WYDATKI NA WNIESIENIE WKŁADÓW DO SPÓŁEK PRAWA HANDLOWEGO

1	2	3	4	5	6	7	8	9	10	11	12
1.	010	01010	6030	Wykonanie projektu budowy SUW w m. Ogorzeliny wraz z siecią wodociagową	323.000,-	323.000,-	323.000,-	-	A B C	-	GZGK Spółka z o.o. Chojnice
2.	010	01010	6030	Modernizacja istniejącej przepompowni ze zmianą technologii tłocznej Ogorzeliny	250.000,-	250.000,-	250.000,-	-	A B C	-	GZGK Spółka z o.o. Chojnice
3.	010	01010	6030	Budowa rurociągu tłoczego na trasie Nowa Cerkiew - Raclawki	550.000,-	550.000,-	550.000,-	-	A B C	-	GZGK Spółka z o.o. Chojnice
4.	010	01010	6030	Wykonanie projektu „Uporządkowanie gospodarki wodno-ściekowej na terenie gminy Chojnice” sieć wodociagowa i sieć kanalizacji sanitarnej z przykanalikami w m. Chojniczki (ul. Urocza – plan miejscowy)	60.000,-	60.000,-	60.000,-	-	A B C	-	GZGK Spółka z o.o. Chojnice
5.	010	01010	6030	Wniesienie udziałów do spółki prawa handlowego z o.o. – inwestycje w gminie	800.554,-	800.554,-	800.554,-	-	A B C	-	GZGK Spółka z o.o. Chojnice
RAZEM					1.983.554,-	1.983.554,-	1.983.554,-	-	A B C	-	X

IV DOTACJE CELOWE

1	2	3	4	5	6	7	8	9	10	11	12
1.	400	40002	6230	Dotacje celowe z budżetu na finansowanie lub dofinansowanie kosztów realizacji inwestycji i zakupów inwestycyjnych jednostek niezaliczanych do sektora finansów publicznych na budowę studni przyzgodowych wyschniętych	30.000,-	30.000,-	30.000,-	30.000,-	- A B C	-	Urząd Gminy Chojnice
2.	754	75495	6230	Dotacje celowe z budżetu na finansowanie lub dofinansowanie kosztów realizacji inwestycji i zakupów inwestycyjnych jednostek niezaliczanych do sektora finansów publicznych na zakup samochodu dla OSP Ogorzeliny	460.000,-	460.000,-	460.000,-	460.000,-	- A B C	-	Urząd Gminy Chojnice
3.	754	75495	6230	Dotacje celowe z budżetu na finansowanie lub dofinansowanie kosztów realizacji inwestycji i zakupów inwestycyjnych jednostek niezaliczanych do sektora finansów publicznych na zakup samochodu dla OSP Swornegacie	460.000,-	460.000,-	460.000,-	460.000,-	- A B C	-	Urząd Gminy Chojnice
4.	754	75495	6230	Dotacje celowe z budżetu na finansowanie lub dofinansowanie kosztów realizacji inwestycji i zakupów inwestycyjnych jednostek niezaliczanych do sektora finansów publicznych na zakup motopompy pożarniczej dla OSP Ciechocin	20.000,-	20.000,-	20.000,-	20.000,-	- A B C	-	Urząd Gminy Chojnice

1	2	3	4	5	6	7	8	9	10	11	12
5.	900	90001	6230	Dotacje celowe z budżetu na finansowanie lub dofinansowanie kosztów realizacji inwestycji i zakupów inwestycyjnych jednostek niezaliczanych do sektora finansów publicznych na budowę oczyszczalni przydomowych	50.000,-	50.000,-	50.000,-	-	A - B - C -	-	Urząd Gminy Chojnice
6.	900	90095	6230	Dotacje celowe z budżetu na finansowanie lub dofinansowanie kosztów realizacji inwestycji i zakupów inwestycyjnych jednostek niezaliczanych do sektora finansów publicznych na likwidację pokryć dachowych z eternitu	150.000,-	150.000,-	150.000,-	-	A - B - C -	-	Urząd Gminy Chojnice
7.	900	90005	6230	Dotacje celowe z budżetu na finansowanie lub dofinansowanie kosztów realizacji inwestycji i zakupów inwestycyjnych jednostek niezaliczanych do sektora finansów publicznych - Czyste powietrze	81.093,-	81.093,-	12.849,-	-	A - B - C 68.244,-	-	Urząd Gminy Chojnice
RAZEM					1.251.093,-	1.251.093,-	1.182.849,-	-	A - B - C 68.244,-	-	X

**V DOTACJE CELOWE NA POMOC FINANSOWĄ UDZIELANĄ MIĘDZY JEDNOSTKAMI SAMORZĄDU TERYTORIALNEGO
NA DOFINANSOWANIE WŁASNYCH ZADAŃ**

1	2	3	4	5	6	7	8	9	10	11	12
1.	600	60013	6300	Dotacja celowa na pomoc finansową udzielaną między jednostkami samorządu terytorialnego na dofinansowanie własnych zadań – „Przebudowa drogi Nr 236 Swonegacie” – dokumentacja	200.000,-	200.000,-	200.000,-	-	A B C	-	Urząd Gminy Chojnice
2.	600	60014	6300	Dotacja celowa na pomoc finansową udzielaną między jednostkami samorządu terytorialnego na dofinansowanie własnych zadań – „Przebudowa drogi powiatowej Nr 2645G – odc. Nowe Ostrowite – Sławęcín”	1.077.500,-	1.077.500,-	1.077.500,-	-	A B C	-	Urząd Gminy Chojnice
3.	600	60014	6300	Dotacja celowa na pomoc finansową udzielaną między jednostkami samorządu terytorialnego na dofinansowanie własnych zadań – „Rozbudowa drogi powiatowej Nr 2642 G w miejscowości Klawkowo”	478.660,-	478.660,-	478.660,-	-	A B C	-	Urząd Gminy Chojnice
4.	700	70005	6300	Dotacja celowa na pomoc finansową udzielaną między jednostkami samorządu terytorialnego na dofinansowanie własnych zadań – wykonanie dokumentacji projektowo – kosztorysowej – Automatyizacja parkingu przy ul. 31 Słycznia w Chojnicach	10.000,-	10.000,-	10.000,-	-	A B C	-	Urząd Gminy Chojnice
RAZEM					1.766.160,-	1.766.160,-	1.766.160,-	-	A B C	-	X

**VI DOTACJE CELOWE Z BUDŻETU NA FINANSOWANIE KOSZTÓW INWESTYCJI
INNYCH JEDNOSTEK SEKTORA FINANSÓW PUBLICZNYCH**

1	2	3	4	5	6	7	8	9	10	11	12
1.	921	92109	6220	Dotacja celowa z budżetu na finansowanie kosztów realizacji inwestycji dla GOK z przeznaczeniem na zadania remontowe i zakupy inwestycyjne	330.500,-	330.500,-	330.500,-	-	A - B - C -	-	GOK Chojnice
2.	921	92116	6220	Dotacja celowa z budżetu na finansowanie kosztów realizacji inwestycji dla GOK z przeznaczeniem na zadania remontowe i zakupy inwestycyjne	90.000,-	90.000,-	90.000,-	-	A - B - C -	-	GOK Chojnice
RAZEM					420.500,-	420.500,-	420.500,-	-	A - B - C -	-	X
OGÓLEM				I + II + III + IV + V + VI	33.401.812,-	33.401.812,-	19.146.234,-	4.700.000,-	A 3.699.385,- B 1.647.479,- C 68.244,-	4.140.470,-	X

A - Dotacje i środki z budżetu państwa (np. od wojewody, MEN, UKFIS)

B - Środki i dotacje otrzymane z innych jst oraz innych jednostek zaliczanych do sektora finansów publicznych

C - Inne źródła

**Załącznik Nr 4
do Uchwały Nr IX/140/2019
Rady Gminy w Chojnicach
z dnia 20 września 2019 roku**

DOTACJE PODMIOTOWE NA 2019 ROK

Lp.	Dział	Rozdział	§	Nazwa instytucji	Kwota dotacji
1	2	3	4	5	6
Przedszkola niepubliczne					778.867,-
1.	801	80104	2590	Przedszkole Charzykowy	183.068,-
2.	801	80104	2590	Akademia Przedszkolaka „Smyk” w Charzykowach	123.000,-
3.	801	80104	2590	„Akademia Maluszka” w Pawłowie	204.011,-
4.	801	80104	2590	Przedszkole niepubliczne „Leśne Ludki” w Klawkowie	212.511,-
5.	801	80149	2590	Przedszkole niepubliczne „Leśne Ludki” w Klawkowie	56.277,-
Inne formy wychowania przedszkolnego					220.007,-
1.	801	80106	2590	Zespół Wychowania Przedszkolnego „Małe Przedszkole” w Pawłowie	42.240,-
2.	801	80106	2590	Punkt Przedszkolny „Kraina Smerfów” w Lichnowach	66.000,-
3.	801	80106	2590	Punkt Przedszkolny „Morenki” w Swornegaciach	66.000,-
4.	801	80106	2590	Punkt Przedszkolny „Wiśniowy Sad” w Lichnowach	45.767,-
1.	851	85195	2560	Samodzielna Publiczna Przychodnia Wiejska Gminy Chojnice	32.000,-
Gminny Ośrodek Kultury					2.548.920,-
1.	921	92109	2480	Gminny Ośrodek Kultury w Chojnicach	2.429.720,-
2.	921	92116	2480	Biblioteka	119.200,-
OGÓLEM					3.579.794,-

Uzasadnienie

Zmiany powyższe wprowadza się do budżetu na 2019 rok zgodnie z Decyzją Wojewody Pomorskiego Nr FB-J.3111.20.2019.AR z dnia 23 sierpnia 2019 r. Kwotę 50.000,- zł w dz. 010 wprowadzono na melioracje.

W dziale 700 kwotę 10.000,- zł wprowadzono dotację celową w ramach pomocy między samorządami z przeznaczeniem na wykonanie dokumentacji projektowo - kosztorysowej – Automatyzacja parkingu przy ul. 31 Stycznia w Chojnicach.

W dziale 754 - Bezpieczeństwo publiczne i ochrona przeciwpożarowa za pośrednictwem Wojewódzkiego Funduszu Wsparcia Państwowej Straży Pożarnej województwa pomorskiego zaplanowano kwotę 15.000,- zł z przeznaczeniem na zakup agregatu do awaryjnego zasilania rezerwowego budynku Komendy Powiatowej.

Pozostałe zmiany dotyczą przeniesienia planu wydatków budżetowych między działami i rozdziałami zgodnie z klasyfikacją budżetową.

Projekt

z dnia 12 września 2019 r.
Zatwierdzony przez

UCHWAŁA NR IX/141/2019
Rady Gminy w Chojnicach

z dnia 20 września 2019 r.

w sprawie zmiany Uchwały Nr III/7/2018 Rady Gminy w Chojnicach z dnia 20 grudnia 2018 roku w sprawie przyjęcia Wieloletniej Prognozy Finansowej Gminy Chojnice

Na podstawie art. 18 ust. 2 pkt 15 ustawy z dnia 8 marca 1990 r. o samorządzie gminnym (t.j. Dz. U z 2019 r. poz. 506, 1309, 1571) oraz na podstawie art. 226, art. 227, art. 228, art. 230 ust. 6 ustawy z dnia 27 sierpnia 2009 r. o finansach publicznych (t.j. Dz. U z 2019 r. poz. 869)

Rada Gminy
uchwala, co następuje:

§ 1. W Uchwale Nr III/7/2018 Rady Gminy w Chojnicach z dnia 20 grudnia 2018 r. w sprawie przyjęcia wieloletniej prognozy finansowej Gminy Chojnice dokonać następujących zmian:

- a) zmienić treść Załącznika Nr 1 składającego się z tabeli głównej, tabeli zawierającej wielkości informacyjne i kontrolne i nadać mu brzmienie jak w Załączniku Nr 1 do niniejszej Uchwały,
- b) zmienić treść załącznika Nr 2 – wykaz planowanych, realizowanych przedsięwzięć i nadać mu brzmienie jak w Załączniku Nr 2 do niniejszej Uchwały.

§ 2. Pozostała treść Uchwały pozostaje bez zmian.

§ 3. Uchwała wchodzi w życie z dniem podjęcia i podlega ogłoszeniu poprzez jej wywieszenie na tablicy ogłoszeń Urzędu Gminy w Chojnicach oraz zamieszczeniu w Biuletynie Informacji Publicznej.

Wnioskodawca:

WÓJT GMINY CHOJNICE

/-/ dr inż. Zbigniew Szczepański

Przewodniczący Rady

Ryszard Kontek

Projekt uchwały odpowiada przepisom prawa, stąd nie wnoszę uwag.

Z upoważnienia rady prawnej
Władysława Rzepczyńskiego
aplikant sądowy
Mateusz Łangowski
APL-BD-160014

Wieloletnia Prognoza Finansowa 1)

Załącznik Nr 1 do Uchwały Nr IX/441/2019 z dnia 20.09.2019 r. w sprawie zmiany wieloletniej prognozy finansowej Gminy Chojnice

Wyszczególnienie	z tego:										w tym.	
	1	1.1	1.1.1	1.1.2	1.1.3	1.1.3.1	1.1.4	1.1.5	1.2	1.2.1	1.2.2	
Dochoady ogldem x		Dochoady bieżące x	dochoady z tytułu udziału we wpływach z podatku dochodowego od osób fizycznych	dochoady z tytułu udziału we wpływach z podatku dochodowego od osób prawnych	Podatki i opłaty 3)	w tym: z podatku od nieruchomości	z subwencji ogólnej	z tytułu dotacji i środków przeznaczonych na cele bieżące	Dochoady majątkowe x	ze sprzedaży majątku x	z tytułu dotacji oraz środków przeznaczonych na inwestycje	
Wykonanie 2016	74 547 173,32	72 084 141,31	10 065 233,00	233 520,18	14 205 538,89	7 263 152,59	21 844 415,00	24 503 061,71	2 483 032,01	1 817 475,12	607 930,87	
Wykonanie 2017	91 968 260,06	85 768 361,99	11 261 364,00	157 274,90	15 884 704,28	9 439 829,32	22 862 935,00	32 888 504,20	6 199 899,07	2 543 758,65	3 656 139,42	
Plan 3 kw. 2018	91 858 260,00	82 799 772,00	12 300 000,00	150 000,00	15 746 379,00	8 723 011,00	23 080 641,00	30 161 185,00	9 058 488,00	3 136 000,00	5 922 488,00	
Wykonanie 2018	93 763 985,00	87 518 546,00	13 170 221,00	167 037,00	16 043 931,00	9 127 200,00	23 083 584,00	33 113 182,00	6 245 439,00	729 813,00	5 663 958,00	
2019	107 875 299,00	95 080 983,00	14 980 000,00	158 230,00	30 566 607,00	10 203 523,00	23 167 727,00	24 962 668,00	12 794 316,00	2 329 078,00	10 465 238,00	
2020	100 020 000,00	84 120 000,00	16 700 000,00	210 000,00	18 000 000,00	10 600 000,00	23 200 000,00	21 700 000,00	15 900 000,00	4 000 000,00	11 900 000,00	
2021	81 720 000,00	77 720 000,00	15 200 000,00	210 000,00	17 000 000,00	9 400 000,00	23 300 000,00	21 800 000,00	4 000 000,00	1 300 000,00	2 700 000,00	
2022	81 393 240,00	77 193 240,00	15 400 000,00	220 000,00	16 000 000,00	9 000 000,00	23 200 000,00	21 800 000,00	4 200 000,00	1 500 000,00	2 700 000,00	
2023	82 100 000,00	77 800 000,00	15 500 000,00	220 000,00	16 000 000,00	9 600 000,00	23 600 000,00	22 000 000,00	4 300 000,00	1 300 000,00	3 000 000,00	
2024	82 900 000,00	78 400 000,00	15 800 000,00	230 000,00	17 000 000,00	9 600 000,00	23 700 000,00	21 000 000,00	4 500 000,00	1 500 000,00	3 000 000,00	
2025	86 000 000,00	81 400 000,00	15 000 000,00	230 000,00	17 000 000,00	9 600 000,00	23 800 000,00	22 000 000,00	4 600 000,00	1 600 000,00	3 000 000,00	
2026	88 100 000,00	84 100 000,00	15 000 000,00	230 000,00	17 000 000,00	9 700 000,00	23 900 000,00	0,00	4 000 000,00	500 000,00	3 500 000,00	
2027	86 500 000,00	82 500 000,00	15 000 000,00	230 000,00	17 000 000,00	9 900 000,00	24 000 000,00	0,00	4 000 000,00	500 000,00	3 500 000,00	
2028	86 500 000,00	82 500 000,00	0,00	0,00	0,00	0,00	0,00	0,00	4 000 000,00	500 000,00	3 500 000,00	
2029	0,00	0,00	0,00	0,00	0,00	0,00	0,00	0,00	0,00	0,00	0,00	

2030	0,00	0,00	0,00	0,00	0,00	0,00	0,00	0,00	0,00	0,00	0,00	0,00	0,00
------	------	------	------	------	------	------	------	------	------	------	------	------	------

1) Wzór może być stosowany także w układzie porównawczym, w którym poszczególne pozycje są przedstawione w kolumnach, a lata w wierszach.
2) Zgodnie z art. 227 ustawy z dnia 27 sierpnia 2009 r. o finansach publicznych (Dz. U. z 2013 r. poz. 885 z późn. zm.) zwana dalej „ustawą”, wieloletnia prognoza finansowa obejmuje okres roku budżetowego oraz co najmniej trzech kolejnych lat. W sytuacji dłuższego okresu prognozowania finansowego wzór stosuje się także dla lat
3) W pozycji wykazuje się kwoty wszystkich podatków i opłat pobieranych przez jednostkę samorządu terytorialnego, a nie tylko podatków i opłat lokalnych

Wyszczególnienie	Wydatki ogółem x	z tego:										Wydatki majątkowe x		
		2	21	211	2111	212	213	2131	w tym:		21312		22	
									z tytułu poręczeń i gwarancji x	gwarancje i poręczenia podlegające wyłączeniu z limitu spłaty zobowiązań, o którym mowa w art. 243 ustawy x				na spłaty przejętych zobowiązań samodzielnego publicznego zakładu opieki zdrowotnej przeznaczalnego na świadczenia określonych w przepisach o działalności leczniczej, w wysokości wyjątkowo podlegają sfinansowaniu dotacją z budżetu państwa 4)
Wydanki bieżące x	z tytułu poręczeń i gwarancji x	gwarancje i poręczenia podlegające wyłączeniu z limitu spłaty zobowiązań, o którym mowa w art. 243 ustawy x	na spłaty przejętych zobowiązań samodzielnego publicznego zakładu opieki zdrowotnej przeznaczalnego na świadczenia określonych w przepisach o działalności leczniczej, w wysokości wyjątkowo podlegają sfinansowaniu dotacją z budżetu państwa 4)	wydatki na obsługę długu x	odsetki i dyskonto określone w art. 243 ust. 1 ustawy x	odsetki i dyskonto podlegające wyłączeniu z limitu spłaty zobowiązań, o którym mowa w art. 243 ustawy, w terminie nie dłuższym niż 90 dni po zakończeniu programu, projektu lub zadania i otrzymaniu refundacji z tych źródeł, (bez odsetek i dyskonta od zobowiązań na wkład krajowy) x	odsetki i dyskonto podlegające wyłączeniu z limitu spłaty zobowiązań, o którym mowa w art. 243 ustawy, z tytułu zacięgniętych na wkład krajowy x							
Wydanki bieżące x		21	211	2111	212	213	2131	21311	21312	22				
Wykonanie 2016	75 133 920,83	65 380 422,62	0,00	0,00	0,00	659 764,38	659 764,38	0,00	0,00	0,00	9 753 498,21			
Wykonanie 2017	94 204 847,30	76 966 528,70	0,00	0,00	0,00	632 279,28	632 279,28	0,00	0,00	0,00	17 238 318,60			
Plan 3 kw. 2018	107 346 995,00	82 006 631,00	130 000,00	0,00	0,00	950 000,00	950 000,00	0,00	0,00	0,00	25 340 364,00			
Wykonanie 2018	103 792 095,00	81 597 556,00	0,00	0,00	0,00	1 004 237,00	1 004 237,00	0,00	0,00	0,00	22 194 539,00			
2019	115 005 299,00	81 603 487,00	688 985,00	0,00	x	829 421,00	829 421,00	0,00	0,00	0,00	33 401 812,00			
2020	94 150 000,00	68 000 000,00	1 355 217,00	0,00	x	400 000,00	400 000,00	0,00	0,00	0,00	26 150 000,00			
2021	75 476 000,00	69 626 000,00	445 217,00	0,00	x	500 000,00	500 000,00	0,00	0,00	0,00	5 850 000,00			
2022	75 140 000,00	69 840 000,00	163 840,00	0,00	x	500 000,00	500 000,00	0,00	0,00	0,00	5 300 000,00			
2023	76 780 000,00	70 380 000,00	137 971,00	0,00	x	500 000,00	500 000,00	0,00	0,00	0,00	6 400 000,00			
2024	75 850 000,00	70 200 000,00	137 971,00	0,00	x	500 000,00	500 000,00	0,00	0,00	0,00	5 650 000,00			
2025	79 700 000,00	71 000 000,00	35 620,00	0,00	x	500 000,00	500 000,00	0,00	0,00	0,00	8 700 000,00			
2026	81 500 000,00	71 500 000,00	0,00	0,00	x	500 000,00	500 000,00	0,00	0,00	0,00	10 000 000,00			
2027	85 350 000,00	72 000 000,00	0,00	0,00	x	500 000,00	500 000,00	0,00	0,00	0,00	13 350 000,00			
2028	86 500 000,00	79 000 000,00	0,00	0,00	x	0,00	0,00	0,00	0,00	0,00	7 500 000,00			
2029	0,00	0,00	0,00	0,00	x	0,00	0,00	0,00	0,00	0,00	0,00			
2030	0,00	0,00	0,00	0,00	x	0,00	0,00	0,00	0,00	0,00	0,00			

4) W pozycji wykazuje się kwoty dla lat budżetowych 2013-2018

Wyszczególnienie	Wynik budżetu x	Przychody budżetu x	Nadwyżka budżetowa z lat ubiegłych x	w tym:		Wolne środki, o których mowa w art. 217 ust. 2 pkt 6 ustawy x	na pokrycie deficytu budżetu x		Kredyty, pożyczki, emisja papierów wartościowych x	w tym:		inne przychody niezwiązane z zaciągnięciem długu 5) x	w tym:
				4.1	4.1.1		4.2	4.2.1		4.3	4.3.1		
z tego:	3	4	4.1	4.1.1	4.2	4.2.1	4.3	4.3.1	4.4	4.4.1			
Wykonanie 2016	-586 747,51	13 278 279,28	0,00	0,00	6 564 279,28	586 747,51	6 714 000,00	0,00	0,00	0,00			
Wykonanie 2017	-2 236 587,24	17 187 771,77	0,00	0,00	7 864 531,77	2 236 584,24	9 323 240,00	0,00	0,00	0,00			
Plan 3 kw. 2018	-15 488 735,00	20 482 972,00	0,00	0,00	9 582 972,00	9 582 972,00	10 900 000,00	5 905 763,00	0,00	0,00			
Wykonanie 2018	-10 028 110,00	20 884 985,00	0,00	0,00	9 984 985,00	9 984 985,00	10 900 000,00	43 125,00	0,00	0,00			
2019	-7 130 000,00	12 500 000,00	0,00	0,00	4 600 000,00	4 600 000,00	7 900 000,00	2 530 000,00	0,00	0,00			
2020	5 870 000,00	0,00	0,00	0,00	0,00	0,00	0,00	0,00	0,00	0,00			
2021	6 244 000,00	0,00	0,00	0,00	0,00	0,00	0,00	0,00	0,00	0,00			
2022	6 253 240,00	0,00	0,00	0,00	0,00	0,00	0,00	0,00	0,00	0,00			
2023	5 320 000,00	0,00	0,00	0,00	0,00	0,00	0,00	0,00	0,00	0,00			
2024	7 050 000,00	0,00	0,00	0,00	0,00	0,00	0,00	0,00	0,00	0,00			
2025	6 300 000,00	0,00	0,00	0,00	0,00	0,00	0,00	0,00	0,00	0,00			
2026	6 600 000,00	0,00	0,00	0,00	0,00	0,00	0,00	0,00	0,00	0,00			
2027	1 150 000,00	0,00	0,00	0,00	0,00	0,00	0,00	0,00	0,00	0,00			
2028	0,00	0,00	0,00	0,00	0,00	0,00	0,00	0,00	0,00	0,00			
2029	0,00	0,00	0,00	0,00	0,00	0,00	0,00	0,00	0,00	0,00			
2030	0,00	0,00	0,00	0,00	0,00	0,00	0,00	0,00	0,00	0,00			

5) W pozycji wyrażają się w szczególności: kwoty przychodów z tytułu prywatyzacji majątku oraz opłaty pożyczek udzielonych ze środków jednostki.

Wyszczególnienie	Rozchody budżetu x	z tego:							Kwota długu x	Kwota zobowiązań wynikających z przejęcia przez jednostkę samorządu terytorialnego zobowiązań po likwidowanych i przekształcanych jednostkach zaliczanych do sektora finansów publicznych	Relacja zrównoważenia wydatków bieżących, o której mowa w art. 242 ustawy	Różnica między dochodami bieżącymi, skorygowanymi o środki 7) a wydatkami bieżącymi, pomniejszonymi o wydatki	
		w tym:											
		Splaty rat kapitałowych kredytów i pożyczek oraz wykup papierów wartościowych x	łączna kwota przypadających na dany rok kwot ustawowych wyłączeń z limitu spłaty zobowiązań, o którym mowa w art. 243 ustawy x	z tego:			Inne rozchody niezwiązane ze spłatą długu	Kwota długu x					Kwota zobowiązań wynikających z przejęcia przez jednostkę samorządu terytorialnego zobowiązań po likwidowanych i przekształcanych jednostkach zaliczanych do sektora finansów publicznych
				kwota przypadających na dany rok kwot ustawowych wyłączeń określonych w art. 243 ust. 3 ustawy x	kwota przypadających na dany rok kwot ustawowych wyłączeń określonych w art. 243 ust. 3a ustawy x	kwota przypadających na dany rok kwot ustawowych wyłączeń innych niż określone w art. 243 ustawy 6) x							
Lp	5	5.1	5.1.1	5.1.1.2	5.1.1.3	5.2	6	7	8.1	8.2			
Wykonanie 2016	4 827 000,00	0,00	0,00	0,00	0,00	0,00	32 080 680,00	0,00	6 703 718,69	13 267 987,97			
Wykonanie 2017	4 966 200,00	0,00	0,00	0,00	0,00	0,00	36 437 720,00	0,00	8 801 833,29	16 666 365,06			
Plan 3 kw. 2018	4 994 237,00	0,00	0,00	0,00	0,00	0,00	42 257 240,00	0,00	793 141,00	10 376 113,00			
Wykonanie 2018	4 994 237,00	0,00	0,00	0,00	0,00	0,00	42 257 240,00	0,00	5 920 990,00	15 905 975,00			
2019	5 370 000,00	0,00	0,00	0,00	0,00	0,00	44 787 240,00	0,00	13 477 496,00	18 077 496,00			
2020	5 870 000,00	0,00	0,00	0,00	0,00	0,00	38 917 240,00	0,00	16 120 000,00	16 120 000,00			
2021	6 244 000,00	0,00	0,00	0,00	0,00	0,00	32 673 240,00	0,00	8 094 000,00	8 094 000,00			
2022	6 253 240,00	0,00	0,00	0,00	0,00	0,00	26 420 000,00	0,00	7 353 240,00	7 353 240,00			
2023	5 320 000,00	0,00	0,00	0,00	0,00	0,00	21 100 000,00	0,00	7 420 000,00	7 420 000,00			
2024	7 050 000,00	0,00	0,00	0,00	0,00	0,00	14 050 000,00	0,00	8 200 000,00	8 200 000,00			
2025	6 300 000,00	0,00	0,00	0,00	0,00	0,00	7 750 000,00	0,00	10 400 000,00	10 400 000,00			
2026	6 600 000,00	0,00	0,00	0,00	0,00	0,00	1 150 000,00	0,00	12 600 000,00	12 600 000,00			
2027	1 150 000,00	0,00	0,00	0,00	0,00	0,00	0,00	0,00	10 500 000,00	10 500 000,00			
2028	0,00	0,00	0,00	0,00	0,00	0,00	0,00	0,00	3 500 000,00	3 500 000,00			
2029	0,00	0,00	0,00	0,00	0,00	0,00	0,00	0,00	0,00	0,00			
2030	0,00	0,00	0,00	0,00	0,00	0,00	0,00	0,00	0,00	0,00			

6) Wzrosty wykazuje się w szczególności wyłączenia wynikające z art. 36 ustawy z dnia 7 grudnia 2012 r. o zmianie niektórych ustaw w związku z realizacją ustawy budżetowej (Dz. U. poz. 1456 oraz z 2013 r. poz. 1198) oraz kwoty wyłączenia obciążonej przyszłobudżetowych
7) Skorygowanie o środki określone w przepisach dotyczących w szczególności: powiększenia o niedyżurę budżetową z lat ubiegłych zgodnie z art. 242 ustawy
8) Pomniejszenie wydatków bieżących, zgodnie z art. 36 ust. 1 pkt 1 ustawy z dnia 7 grudnia 2012 r. o zmianie niektórych ustaw w związku z realizacją ustawy budżetowej, dotyczy lat 2013-2015.

Wskaźnik spłaty zobowiązań									
Wyszczególnienie	91	92	93	94	95	96	961	97	971
Wskaźnik planowanej łącznej kwoty spłaty zobowiązań, o której mowa w art. 243 ust. 1 ustawy, do dochodów, bez uwzględnienia zobowiązań związku współtworzonego przez jednostkę samorządu terytorialnego i bez uwzględnienia ustawowych wyłączeń przypadających na dany rok ^x	Wskaźnik planowanej łącznej kwoty spłaty zobowiązań, o której mowa w art. 243 ust. 1 ustawy, do dochodów, bez uwzględnienia zobowiązań związku współtworzonego przez jednostkę samorządu terytorialnego i bez uwzględnienia ustawowych wyłączeń przypadających na dany rok ^x	Wskaźnik planowanej łącznej kwoty spłaty zobowiązań, o której mowa w art. 243 ust. 1 ustawy, do dochodów, bez uwzględnienia zobowiązań związku współtworzonego przez jednostkę samorządu terytorialnego i bez uwzględnienia ustawowych wyłączeń przypadających na dany rok ^x	Wskaźnik planowanej łącznej kwoty spłaty zobowiązań, o której mowa w art. 243 ust. 1 ustawy, do dochodów, bez uwzględnienia zobowiązań związku współtworzonego przez jednostkę samorządu terytorialnego i bez uwzględnienia ustawowych wyłączeń przypadających na dany rok ^x	Wskaźnik dochodów bieżących powiększonych o dochody ze sprzedaży majątku oraz pomniejszonych o wydatki bieżące, do dochodów budżetu, ustalony dla danego roku (wskaźnik jednoroczny) ^x	Dopuszczalny wskaźnik spłaty zobowiązań określony w art. 243 ustawy, po uwzględnieniu ustawowych wyłączeń 9) obliczony w oparciu o plan 3 kwartału roku poprzedzającego (wskaźnik ustalony w oparciu o średnią arytmetyczną z 3 poprzednich lat) ^x	Dopuszczalny wskaźnik spłaty zobowiązań określony w art. 243 ustawy, po uwzględnieniu ustawowych wyłączeń, obliczony w oparciu o wykonanie roku poprzedzającego przez jednostkę samorządu terytorialnego oraz po uwzględnieniu ustawowych wyłączeń, obliczonego w oparciu o plan 3 kwartałów roku poprzedzającego rok budżetowy ^x	Dopuszczalny wskaźnik spłaty zobowiązań określony w art. 243 ustawy, po uwzględnieniu ustawowych wyłączeń, obliczony w oparciu o wykonanie roku poprzedzającego przez jednostkę samorządu terytorialnego oraz po uwzględnieniu ustawowych wyłączeń, obliczonego w oparciu o średnią arytmetyczną z 3 poprzednich lat) ^x	Informacja o spełnieniu wskaźnika spłaty zobowiązań określonego w art. 243 ustawy, po uwzględnieniu zobowiązań związku współtworzonego przez jednostkę samorządu terytorialnego oraz po uwzględnieniu ustawowych wyłączeń, obliczonego w oparciu o wykonanie roku poprzedzającego rok budżetowy ^x	Informacja o spełnieniu wskaźnika spłaty zobowiązań określonego w art. 243 ustawy, po uwzględnieniu zobowiązań związku współtworzonego przez jednostkę samorządu terytorialnego oraz po uwzględnieniu ustawowych wyłączeń, obliczonego w oparciu o wykonanie roku poprzedzającego rok budżetowy ^x
Wykonanie 2016	7,36%	7,36%	0,00	7,36%	11,43%	x	x	x	x
Wykonanie 2017	6,09%	6,09%	0,00	6,09%	12,34%	x	x	x	x
Plan 3 kw. 2018	6,61%	6,61%	0,00	6,61%	4,28%	x	x	x	x
Wykonanie 2018	6,40%	6,40%	0,00	6,40%	7,09%	x	x	x	x
2019	6,37%	6,37%	0,00	6,37%	14,65%	9,35%	10,29%	TAK	TAK
2020	7,62%	7,62%	0,00	7,62%	20,12%	10,42%	11,36%	TAK	TAK
2021	8,80%	8,80%	0,00	8,80%	11,50%	13,02%	13,95%	TAK	TAK
2022	8,50%	8,50%	0,00	8,50%	10,88%	15,42%	15,42%	TAK	TAK
2023	7,26%	7,26%	0,00	7,26%	10,62%	14,17%	14,17%	TAK	TAK
2024	9,27%	9,27%	0,00	9,27%	11,70%	11,00%	11,00%	TAK	TAK
2025	7,95%	7,95%	0,00	7,95%	13,95%	11,07%	11,07%	TAK	TAK
2026	8,06%	8,06%	0,00	8,06%	14,87%	12,09%	12,09%	TAK	TAK
2027	1,91%	1,91%	0,00	1,91%	12,72%	13,51%	13,51%	TAK	TAK
2028	0,00%	0,00%	0,00	0,00%	4,62%	13,85%	13,85%	TAK	TAK
2029	0,00%	0,00%	0,00	0,00%	0,00%	10,74%	10,74%	TAK	TAK
2030	0,00%	0,00%	0,00	0,00%	0,00%	5,78%	5,78%	TAK	TAK

9) W pozycji wykazuje się w szczególności wyłączenia wynikające z art. 36 ustawy z dnia 7 grudnia 2012 r. o zmianie niektórych ustaw w związku z realizacją ustawy budżetowej oraz wyłączenia związane z emisją obligacji przychodowych. Identyfikacja wyłączenia dotyczy pozycji 9 6 1

Wyszczególnienie	Przeznaczenie prognozowanej nadwyżki budżetowej 10)	w tym na:		Informacje uzupełniające o wybranych rodzajach wydatków budżetowych							
		10.1	10.1	11.1	11.2	11.3	z tego:		11.4	11.5	11.6
				Wydatki bieżące na wynagrodzenia i składki od nich naliczane	Wydatki związane z funkcjonowaniem organów jednostki samorządu terytorialnego 11)	Wydatki objęte limitem, o którym mowa w art. 226 ust. 3 pkt 4 ustawy	bieżące	majątkowe	Wydatki inwestycyjne kontynuowane 12)	Nowe wydatki inwestycyjne 13)	Wydatki majątkowe w formie dotacji
Lp	10	10.1	11.1	11.2	11.3	11.3.1	11.3.2	11.4	11.5	11.6	
Wykonanie 2016	0,00	0,00	21 664 637,59	4 638 499,65	2 711 004,21	2 490 935,95	220 066,26	261 296,81	4 391 759,91	3 054 441,49	
Wykonanie 2017	0,00	0,00	22 726 206,68	4 980 234,26	2 932 377,00	104 438,00	2 827 939,00	1 201 349,00	9 812 787,00	2 785 441,00	
Plan 3 kw. 2018	0,00	0,00	25 637 086,00	5 132 585,00	10 840 338,00	397 315,00	10 443 023,00	973 000,00	18 779 039,00	3 644 724,00	
Wykonanie 2018	0,00	0,00	28 104 375,00	5 318 322,00	2 887 035,00	274 627,00	2 612 408,00	756 250,00	18 221 292,00	3 216 997,00	
2019	0,00	0,00	27 244 623,00	6 748 185,00	11 185 380,00	2 350,00	11 183 030,00	1 100 000,00	26 315 505,00	3 437 753,00	
2020	5 870 000,00	5 870 000,00	26 100 000,00	5 300 000,00	4 776 600,00	0,00	4 776 600,00	0,00	0,00	0,00	
2021	6 244 000,00	6 244 000,00	26 100 000,00	0,00	200 000,00	0,00	200 000,00	0,00	0,00	0,00	
2022	6 253 240,00	6 253 240,00	26 200 000,00	0,00	0,00	0,00	0,00	0,00	0,00	0,00	
2023	5 320 000,00	5 320 000,00	26 200 000,00	0,00	0,00	0,00	0,00	0,00	0,00	0,00	
2024	7 050 000,00	7 050 000,00	26 200 000,00	0,00	0,00	0,00	0,00	0,00	0,00	0,00	
2025	6 300 000,00	6 300 000,00	26 200 000,00	0,00	0,00	0,00	0,00	0,00	0,00	0,00	
2026	6 600 000,00	6 600 000,00	26 200 000,00	0,00	0,00	0,00	0,00	0,00	0,00	0,00	
2027	1 150 000,00	1 150 000,00	26 300 000,00	0,00	0,00	0,00	0,00	0,00	0,00	0,00	
2028	0,00	0,00	0,00	0,00	0,00	0,00	0,00	0,00	0,00	0,00	
2029	0,00	0,00	0,00	0,00	0,00	0,00	0,00	0,00	0,00	0,00	
2030	0,00	0,00	0,00	0,00	0,00	0,00	0,00	0,00	0,00	0,00	

- 10) Przeznaczenie narwody budżetowej, inne niż słaty przytów, dozytek i wykup pubterów, wartośdowych, wymaga określenia w objaśnieniach do wiceliniowej prognozy finansowej (rozdział od 75017 do 75023)
- 11) W pozycji wykazuje się kwoty przytów w ramach zmian wartowych klasyfikowanych w dziale 750. Admistracja publiczna w rozdziałach wartowych dla organów i urzędów jednostki samorządu terytorialnego
- 12) W pozycji wykazuje się wartośd inwestycji rozpoczętych co najmniej w poprzednim roku budżetowym, które dotyczy kolumna
- 13) W pozycji wykazuje się wartośd nowych inwestycji, które planuje się rozpocząć w roku, którego dotyczy kolumna

Lp	Wyszczególnienie		w tym:		w tym:		w tym:		w tym:	
	Wydatki majątkowe na programy, projekty lub zadania finansowane z udziałem środków, o których mowa w art. 5 ust. 1 pkt 2 i 3 ustawy	Wydatki majątkowe na realizację programu, projektu lub zadania wynikające wyłącznie z zawartych umów z podmiotem dysponującym środkami, o których mowa w art. 5 ust. 1 pkt 2 ustawy	Wydatki na wkład krajowy w związku z umową na realizację programu, projektu lub zadania finansowanego z udziałem środków, o których mowa w art. 5 ust. 1 pkt 2 ustawy	Wzrost w związku z już zawartą umową na realizację programu, projektu lub zadania	Wydatki na wkład krajowy w związku z umową na realizację programu, projektu lub zadania finansowanego w co najmniej 50% środkami, o których mowa w art. 5 ust. 1 pkt 2 ustawy	Wzrost w związku z już zawartą umową na realizację programu, projektu lub zadania	Wzrost w związku z już zawartą umową na realizację programu, projektu lub zadania	Przychody z tytułu emisji papierów wartościowych powstające w związku z umową na realizację programu, projektu lub zadania finansowanego z udziałem środków, o których mowa w art. 5 ust. 1 pkt 2 ustawy	Wzrost w związku z już zawartą umową na realizację programu, projektu lub zadania	Przychody z tytułu emisji papierów wartościowych powstające w związku z umową na realizację programu, projektu lub zadania finansowanego z udziałem środków, o których mowa w art. 5 ust. 1 pkt 2 ustawy
	12.4	12.4.1	12.4.2	12.5	12.5.1	12.5	12.6	12.6.1	12.7	12.7.1
Wykonanie 2016	43 402,78	25 862,50	0,00	35 721,18	0,00	0,00	0,00	0,00	0,00	0,00
Wykonanie 2017	2 827 939,00	2 354 103,00	0,00	503 585,00	0,00	0,00	0,00	0,00	0,00	0,00
Plan 3 kw. 2018	2 443 709,00	1 744 366,00	0,00	768 941,00	0,00	0,00	0,00	0,00	0,00	0,00
Wykonanie 2018	2 443 709,00	1 744 366,00	0,00	768 941,00	0,00	0,00	0,00	0,00	0,00	0,00
2019	6 822 429,00	4 718 970,00	0,00	2 119 912,00	0,00	0,00	0,00	0,00	0,00	0,00
2020	1 835 000,00	0,00	0,00	1 575 000,00	0,00	0,00	0,00	0,00	0,00	0,00
2021	200 000,00	0,00	0,00	0,00	0,00	0,00	0,00	0,00	0,00	0,00
2022	0,00	0,00	0,00	0,00	0,00	0,00	0,00	0,00	0,00	0,00
2023	0,00	0,00	0,00	0,00	0,00	0,00	0,00	0,00	0,00	0,00
2024	0,00	0,00	0,00	0,00	0,00	0,00	0,00	0,00	0,00	0,00
2025	0,00	0,00	0,00	0,00	0,00	0,00	0,00	0,00	0,00	0,00
2026	0,00	0,00	0,00	0,00	0,00	0,00	0,00	0,00	0,00	0,00
2027	0,00	0,00	0,00	0,00	0,00	0,00	0,00	0,00	0,00	0,00
2028	0,00	0,00	0,00	0,00	0,00	0,00	0,00	0,00	0,00	0,00
2029	0,00	0,00	0,00	0,00	0,00	0,00	0,00	0,00	0,00	0,00
2030	0,00	0,00	0,00	0,00	0,00	0,00	0,00	0,00	0,00	0,00

15) Przez program, projekt lub zadanie finansowane w co najmniej 50% środkami, o których mowa w art. 5 ust. 1 pkt 2 ustawy, należy rozumieć także taki program, projekt lub zadanie przynoszące dochód, dla których poziom finansowania ze środków, o których mowa w art. 5 ust. 1 pkt 2 ustawy, ustala się po odliczeniu uzyskiwanego dochodu obliczanego zgodnie z przepisami Unii Europejskiej dotyczącymi takiego programu, projektu lub zadania.

Wyszczególnienie	Kwoty dołączące przejęcia i spłaty zobowiązań po samodzielnym publicznych zakładach opieki zdrowotnej oraz pokrycia ujemnego wyniku						Wyszczególnienie		
	Przychody z tytułu kredytów, pożyczek, emisji papierów wartościowych powołujące w związku z zawartą po dniu 1 stycznia 2013 r. umowę na realizację projektu lub zadania finansowanego w co najmniej 60% środkami o których mowa w art. 5 ust. 1 pkt 12 ustawy	w tym:	Kwota zobowiązań wynikających z przejęcia przez terytorialnego zobowiązań po likwidowanych i przekształconych samodzielnym zakładach opieki zdrowotnej	Dochody budżetowe z tytułu dotacji celowej z budżetu państwa, o której mowa w art. 196 ustawy z dnia 15 kwietnia 2011 r. o działalności leczniczej (Dz. U. z 2013 r., poz. 2417, z późn. zm.)	Wysokość zobowiązań podlegających umorzeniu, o którym mowa w art. 190 ustawy o działalności leczniczej	Wydatki na spłatę przejętych zobowiązań samodzielnego publicznego zakładu opieki zdrowotnej przekształconego na zasadach określonych w przepisach o działalności leczniczej		Wydatki na spłatę zobowiązań samodzielnego publicznego zakładu opieki zdrowotnej w 2011 r. na podstawie przepisów o zakładach opieki zdrowotnej	Wydatki bieżące na pokrycie ujemnego wyniku finansowego samodzielnego publicznego zakładu opieki zdrowotnej
Lp	12 8	12 8 1	13 1	13 2	13 3	13 4	13 5	13 6	13 7
Wykonanie 2016	0,00	0,00	0,00	0,00	0,00	0,00	0,00	0,00	0,00
Wykonanie 2017	0,00	0,00	0,00	0,00	0,00	0,00	0,00	0,00	0,00
Plan 3 kw. 2018	0,00	0,00	0,00	0,00	0,00	0,00	0,00	0,00	0,00
Wykonanie 2018	0,00	0,00	0,00	0,00	0,00	0,00	0,00	0,00	0,00
2019	0,00	0,00	0,00	0,00	0,00	0,00	0,00	0,00	0,00
2020	0,00	0,00	0,00	0,00	0,00	0,00	0,00	0,00	0,00
2021	0,00	0,00	0,00	0,00	0,00	0,00	0,00	0,00	0,00
2022	0,00	0,00	0,00	0,00	0,00	0,00	0,00	0,00	0,00
2023	0,00	0,00	0,00	0,00	0,00	0,00	0,00	0,00	0,00
2024	0,00	0,00	0,00	0,00	0,00	0,00	0,00	0,00	0,00
2025	0,00	0,00	0,00	0,00	0,00	0,00	0,00	0,00	0,00
2026	0,00	0,00	0,00	0,00	0,00	0,00	0,00	0,00	0,00
2027	0,00	0,00	0,00	0,00	0,00	0,00	0,00	0,00	0,00
2028	0,00	0,00	0,00	0,00	0,00	0,00	0,00	0,00	0,00
2029	0,00	0,00	0,00	0,00	0,00	0,00	0,00	0,00	0,00
2030	0,00	0,00	0,00	0,00	0,00	0,00	0,00	0,00	0,00

Wyszczególnienie	Dane uzupełniające o dług i jego spłacie						
	Splaty rat kapitałowych oraz wykup papierów wartościowych o których mowa w pkt. 5.1., wynikające wyłącznie z tytułu zobowiązań już zaciągniętych x	Kwota długu, którego planowana spłata dokona się z wydatków budżetu x	Wydatki zmniejszające dług x	w tym:			Wynik operacji niekasowych wpływających na kwotę długu (m in umorzenia, różnice kursowe) x
Lp	14.1	14.2	14.3	14.3.1	14.3.2	14.3.3	14.4
				spłata zobowiązań wymagalnych z lat poprzednich i innych niż w poz. 14.3.3 x	związane z umowami zaliczonymi do tytułów dłużnych wliczanych do państwowego długu publicznego x	wpłaty z tytułu wymagalnych porąceń i gwarancji x	
Wykonanie 2016	4 827 000,00	0,00	0,00	0,00	0,00	0,00	-75 000,00
Wykonanie 2017	4 966 200,00	0,00	0,00	0,00	0,00	0,00	0,00
Plan 3 kw. 2018	4 994 237,00	0,00	0,00	0,00	0,00	0,00	-86 243,00
Wykonanie 2018	4 994 237,00	0,00	0,00	0,00	0,00	0,00	-86 243,00
2019	5 370 000,00	0,00	0,00	0,00	0,00	0,00	0,00
2020	5 470 000,00	0,00	0,00	0,00	0,00	0,00	0,00
2021	5 844 000,00	0,00	0,00	0,00	0,00	0,00	0,00
2022	5 453 240,00	0,00	0,00	0,00	0,00	0,00	0,00
2023	4 320 000,00	0,00	0,00	0,00	0,00	0,00	0,00
2024	5 450 000,00	0,00	0,00	0,00	0,00	0,00	0,00
2025	4 800 000,00	0,00	0,00	0,00	0,00	0,00	0,00
2026	4 000 000,00	0,00	0,00	0,00	0,00	0,00	0,00
2027	1 150 000,00	0,00	0,00	0,00	0,00	0,00	0,00
2028	0,00	0,00	0,00	0,00	0,00	0,00	0,00
2029	0,00	0,00	0,00	0,00	0,00	0,00	0,00
2030	0,00	0,00	0,00	0,00	0,00	0,00	0,00

Wykaz przedsięwzięć do WPF

Załącznik Nr 2 do Uchwały Nr IX/AM/12019 z dnia 20.09.2019 r. w sprawie zmiany wieloletniej prognozy finansowej Gminy Chojnice

L.p	Nazwa i cel	Jednostka odpowiedzialna lub koordynująca	Okres realizacji		Łączne nakłady finansowe	Limit 2020	Limit 2021	Limit 2022	Limit 2023
			Od	Do					
1	Wydatki na przedsięwzięcia-ogółem (1.1+1.2+1.3)				17 719 121,00	4 776 800,00	200 000,00	0,00	0,00
1.a	- wydatki bieżące				64 140,00	0,00	0,00	0,00	0,00
1.b	- wydatki majątkowe				17 554 981,00	4 776 800,00	200 000,00	0,00	0,00
1.1	Wydatki na programy, projekty lub zadania związane z programami realizowanymi z udziałem środków, o których mowa w art.5 ust.1 pkt 2 i 3 ustawy z dnia 27 sierpnia 2009 r. o finansach publicznych (Dz.U.Nr 157, poz.1240 z późn.zm.), z tego:				8 549 711,00	1 835 000,00	200 000,00	0,00	0,00
1.1.1	- wydatki bieżące				64 140,00	0,00	0,00	0,00	0,00
1.1.1.1	14/przeciwdziałanie wykluczeniu informatycznemu - informatyka	Urząd Gminy w Chojnicach	2012	2019	64 140,00	0,00	0,00	0,00	0,00
1.1.2	- wydatki majątkowe				8 485 571,00	1 835 000,00	200 000,00	0,00	0,00
1.1.2.1	Pomorskie Szlaki Kajakowe Meandry Brdy i Chociny - szlaki kajakowe	Urząd Gminy w Chojnicach	2016	2021	1 894 814,00	1 159 814,00	0,00	0,00	0,00
1.1.2.2	18/Budowa mola w Charzykowach - Budowa mola w Charzykowach	Urząd Gminy w Chojnicach	2018	2020	1 500 000,00	1 500 000,00	0,00	0,00	0,00
1.1.2.3	Budowa zjeżdźalni Charzykowy - Budowa zjeżdźalni Charzykowy	Urząd Gminy w Chojnicach	2018	2019	836 842,00	630 000,00	0,00	0,00	0,00
1.1.2.4	Rewitalizacja centrum wsi Doregowice - Rewitalizacja centrum wsi Doregowice	Urząd Gminy w Chojnicach	2018	2019	1 070 000,00	1 070 000,00	0,00	0,00	0,00
1.1.2.14	Słońce źródłem pozyskiwania energii w gminach: Chojnice, Brusy, Czersk, Karsin i Konarzyny - Słońce źródłem pozyskiwania energii w gminach: Chojnice, Brusy, Czersk, Karsin i Konarzyny	Urząd Gminy w Chojnicach	2018	2019	3 384 315,00	3 384 315,00	0,00	0,00	0,00
1.2	Wydatki na programy, projekty lub zadania związane z umowami partnerstwa publiczno-prywatnego, z tego:				0,00	0,00	0,00	0,00	0,00
1.2.1	- wydatki bieżące				0,00	0,00	0,00	0,00	0,00
1.2.2	- wydatki majątkowe				0,00	0,00	0,00	0,00	0,00
1.3	Wydatki na programy, projekty lub zadania pozostałe (inne niż wymienione w pkt 1.1 i 1.2), z tego:				0,00	0,00	0,00	0,00	0,00
1.3.1	- wydatki bieżące				9 189 410,00	4 839 101,00	0,00	0,00	0,00
1.3.2	- wydatki majątkowe				0,00	0,00	0,00	0,00	0,00
1.3.2.1	15/wykonanie dokumentacji projektowej ścieżki rowerowej Niezłychowice-Kamionka - 15/ścieżka Niezłychowice-Kamionka	Urząd Gminy w Chojnicach	2015	2019	9 189 410,00	4 939 101,00	0,00	0,00	0,00
1.3.2.3	Budowa remizy OSP Swomegacie - Budowa remizy OSP Swomegacie	Urząd Gminy w Chojnicach	2018	2020	4 350 000,00	3 630 000,00	0,00	0,00	0,00
1.3.2.4	Rozbudowa remizy OSP Ogorzeliny - Rozbudowa remizy OSP Ogorzeliny	Urząd Gminy w Chojnicach	2018	2020	1 900 000,00	1 872 000,00	0,00	0,00	0,00
1.3.2.5	Przebudowa budynku Szkoły Podstawowej w Siłnie - Przebudowa budynku Szkoły Podstawowej w Siłnie	Urząd Gminy w Chojnicach	2018	2019	720 000,00	705 000,00	0,00	0,00	0,00
1.3.2.7	Budowa ścieżki rowerowej Siłno-Ostrowite (dokumentacja) - Budowa ścieżki rowerowej Siłno-Ostrowite (dokumentacja)	Urząd Gminy w Chojnicach	2019	2020	1 834 810,00	1 309 101,00	0,00	0,00	0,00
					23 800,00	23 800,00	0,00	0,00	0,00

L. p.	Limit 2024	Limit 2025	Limit 2026	Limit 2027	Limit 2028	Limit 2029	Limit 2030	Limit zobowiązań
1	0,00	0,00	0,00	0,00	0,00	0,00	0,00	16 161 980,00
1.a	0,00	0,00	0,00	0,00	0,00	0,00	0,00	2 350,00
1.b	0,00	0,00	0,00	0,00	0,00	0,00	0,00	16 159 630,00
1.1	0,00	0,00	0,00	0,00	0,00	0,00	0,00	8 281 278,00
1.1.1	0,00	0,00	0,00	0,00	0,00	0,00	0,00	2 350,00
1.1.1.1	0,00	0,00	0,00	0,00	0,00	0,00	0,00	2 350,00
1.1.2	0,00	0,00	0,00	0,00	0,00	0,00	0,00	8 278 928,00
1.1.2.1	0,00	0,00	0,00	0,00	0,00	0,00	0,00	1 694 614,00
1.1.2.2	0,00	0,00	0,00	0,00	0,00	0,00	0,00	1 500 000,00
1.1.2.3	0,00	0,00	0,00	0,00	0,00	0,00	0,00	630 000,00
1.1.2.4	0,00	0,00	0,00	0,00	0,00	0,00	0,00	1 070 000,00
1.1.2.14	0,00	0,00	0,00	0,00	0,00	0,00	0,00	3 364 315,00
1.2	0,00	0,00	0,00	0,00	0,00	0,00	0,00	0,00
1.2.1	0,00	0,00	0,00	0,00	0,00	0,00	0,00	0,00
1.2.2	0,00	0,00	0,00	0,00	0,00	0,00	0,00	0,00
1.3	0,00	0,00	0,00	0,00	0,00	0,00	0,00	7 880 701,00
1.3.1	0,00	0,00	0,00	0,00	0,00	0,00	0,00	0,00
1.3.2	0,00	0,00	0,00	0,00	0,00	0,00	0,00	7 880 701,00
1.3.2.1	0,00	0,00	0,00	0,00	0,00	0,00	0,00	3 630 000,00
1.3.2.3	0,00	0,00	0,00	0,00	0,00	0,00	0,00	1 872 000,00
1.3.2.4	0,00	0,00	0,00	0,00	0,00	0,00	0,00	705 000,00
1.3.2.6	0,00	0,00	0,00	0,00	0,00	0,00	0,00	1 309 101,00
1.3.2.7	0,00	0,00	0,00	0,00	0,00	0,00	0,00	23 800,00

L. p.	Nazwa i cel	Jednostka odpowiedzialna lub koordynująca	Okres realizacji		Łączne nakłady finansowe	Limit 2019	Limit 2020	Limit 2021	Limit 2022	Limit 2023
			Od	Do						
1.3.2.8	Budowa ścieżki rowerowej Ostrowite-Ciechocin (dokumentacja) - Budowa ścieżki rowerowej Ostrowite-Ciechocin (dokumentacja)	Urząd Gminy w Chojnicach	2019	2020	21 900,00	0,00	21 900,00	0,00	0,00	0,00
1.3.2.9	Budowa ścieżki rowerowej Nowa Cerkiew-Łotyń (dokumentacja) - Budowa ścieżki rowerowej Nowa Cerkiew-Łotyń (dokumentacja)	Urząd Gminy w Chojnicach	2019	2020	36 700,00	0,00	36 700,00	0,00	0,00	0,00
1.3.2.10	Budowa ścieżki dydaktycznej na odcinku od przystani kajakowej do plaży w Swomegacach - Budowa ścieżki dydaktycznej Swomegacie	Urząd Gminy w Chojnicach	2019	2020	30 000,00	0,00	30 000,00	0,00	0,00	0,00
1.3.2.11	Budowa ścieżki rowerowej na odcinku Ostrowite-Lichnowy - Budowa ścieżki rowerowej na odcinku Ostrowite-Lichnowy	Urząd Gminy w Chojnicach	2019	2020	45 000,00	0,00	45 000,00	0,00	0,00	0,00
1.3.2.12	Zagospodarowanie plaży Swomegacie - Zagospodarowanie plaży Swomegacie	Urząd Gminy w Chojnicach	2019	2020	49 200,00	0,00	49 200,00	0,00	0,00	0,00
1.3.2.13	Wykonanie dokumentacji projektowej rozbudowy drogi wojewódzkiej nr 212 - Wykonanie dokumentacji projektowej rozbudowy drogi wojewódzkiej nr 212	Urząd Gminy w Chojnicach	2019	2020	130 000,00	0,00	130 000,00	0,00	0,00	0,00
1.3.2.14	Wykonanie dokumentacji projektowo-kosztorysowej budowy parkingu w Charzykowach między ul. Długa i Szkołną - Wykonanie dokumentacji projektowo-kosztorysowej budowy parkingu w Charzykowach między ul. Długa i Szkołną	Urząd Gminy w Chojnicach	2019	2020	28 000,00	0,00	28 000,00	0,00	0,00	0,00

L.p.	Limit 2024	Limit 2025	Limit 2026	Limit 2027	Limit 2028	Limit 2029	Limit 2030	Limit zobowiązań
1.3.2.8	0,00	0,00	0,00	0,00	0,00	0,00	0,00	21 900,00
1.3.2.9	0,00	0,00	0,00	0,00	0,00	0,00	0,00	96 700,00
1.3.2.10	0,00	0,00	0,00	0,00	0,00	0,00	0,00	30 000,00
1.3.2.11	0,00	0,00	0,00	0,00	0,00	0,00	0,00	45 000,00
1.3.2.12	0,00	0,00	0,00	0,00	0,00	0,00	0,00	49 200,00
1.3.2.13	0,00	0,00	0,00	0,00	0,00	0,00	0,00	130 000,00
1.3.2.14	0,00	0,00	0,00	0,00	0,00	0,00	0,00	28 000,00

**OBJAŚNIENIA WARTOŚCI PRZYJĘTYCH W WIELOLETNIEJ PROGNOZIE
FINANSOWEJ NA LATA 2019-2028**

DOCHODY

W 2019 roku dokonano zwiększenia planu dochodów budżetowych o kwotę
1.460.470,- zł

w tym:

1. Plan dochodów bieżących zwiększa się o kwotę **1.324.523,- zł.**

z tytułu:

- Oświata i wychowanie
- Pomoc społeczna
- Rodzina
- Urzędy naczelnych organów władzy państwowej, kontroli i ochrony prawa oraz sądownictwa

2. Dochody majątkowe zwiększa się o kwotę **135.947,-zł.**

z tytułu:

- Pozostałe zadania w zakresie polityki społecznej

PRZYCHODY

Nie dokonano zmiany planu przychodów.

Plan przychodów wynosi **12.500.000,- zł** w tym:

- inne źródła (wolne środki) - **4.600.000,- zł**
- pożyczka z WFOŚ i GW - **2.100.000,- zł**
- kredyt - **5.800.000,- zł**

WYDATKI

1) Plan wydatków budżetowych zwiększa się o kwotę **1.460.470,- zł**

a) plan wydatków bieżących zwiększa się o kwotę **1.974.580,- zł**

z tytułu:

- Transport i łączność
- Turystyka
- Urzędy naczelnych organów władzy państwowej, kontroli i ochrony prawa oraz sądownictwa
- Oświata i wychowanie
- Pomoc społeczna
- Rodzina
- Gospodarka komunalna i ochrona środowiska
- Kultura i ochrona dziedzictwa narodowego

b) plan wydatków majątkowych zmniejsza się o kwotę **514.110,- zł**

z tytułu:

- Transport i łączność
- Rezerwy na inwestycje i zakupy inwestycyjne

ROZCHODY

Nie dokonano zmiany planu rozchodów.

Plan rozchodów wynosi **5.370.000,- zł**

Dotyczy to spłaty zaciągniętych pożyczek i kredytów.

Projekt

z dnia 12 września 2019 r.
Zatwierdzony przez

UCHWAŁA NR IX/142/2019
Rady Gminy w Chojnicach

z dnia 20 września 2019 r.

w sprawie udzielenia pomocy finansowej w formie dotacji celowej Powiatowi Chojnickiemu na dofinansowanie zadania - wykonanie dokumentacji projektowo – kosztorysowej - Automatyzacja parkingu przy ul. 31 Stycznia w Chojnicach

Na podstawie art. 10 ust. 2 i art. 18 ust. 2 pkt 15 ustawy z dnia 8 marca 1990 r. o samorządzie gminnym (t. j. Dz. U z 2019 r. poz. 506, 1309, 1571) oraz na podstawie art. 216 ust. 2 pkt 5 i art. 220 ust. 1 ustawy z dnia 27 sierpnia 2009 r. o finansach publicznych (t. j. Dz. U z 2019 r. poz. 869)

Rada Gminy
uchwala, co następuje:

§ 1. Udziela się pomocy finansowej w 2019 roku Powiatowi Chojnickiemu do wysokości 10.000,- zł (słownie: dziesięć tysięcy złotych 00/100) w formie dotacji celowej z przeznaczeniem na realizację zadania – wykonanie dokumentacji projektowo – kosztorysowej – Automatyzacja parkingu przy ul. 31 Stycznia w Chojnicach.

§ 2. Szczegółowe warunki udzielenia pomocy finansowej oraz przeznaczenie i zasady rozliczania środków zostaną określone w umowie zawartej między Gminą Chojnice, a Powiatem Chojnickim.

§ 3. Wykonanie uchwały powierza się Wójtowi Gminy Chojnice.

§ 4. Uchwała wchodzi w życie z dniem podjęcia i podlega ogłoszeniu poprzez jej wywieszenie na tablicy ogłoszeń Urzędu Gminy w Chojnicach oraz zamieszczeniu w Biuletynie Informacji Publicznej.

Wnioskodawca:

WÓJT GMINY CHOJNICE

/-/ dr inż. Zbigniew Szczepański

Przewodniczący Rady

Ryszard Kontek

Projekt uchwały odpowiada przepisom prawa, stąd nie wnoszę uwag.

Z upoważnienia radcy prawnego
Władysława Rzepczyńskiego
aplikant radcowski
Mateusz Łangowski
APL-BD-160014

Uzasadnienie

Zgodnie z art. 220 ust. 1 ustawy o finansach publicznych z budżetu jednostki samorządu terytorialnego może być udzielona innym jednostkom samorządu terytorialnego pomoc finansowa w formie dotacji celowej.

Projekt

z dnia 12 września 2019 r.
Zatwierdzony przez

UCHWAŁA NR IX/143/2019
Rady Gminy w Chojnicach

z dnia 20 września 2019 r.

w sprawie udzielenia pomocy finansowej Województwu Pomorskiemu z przeznaczeniem na wykonanie dokumentacji projektowej rozbudowy drogi wojewódzkiej nr 212

Na podstawie art. 10 ust. 2 i art. 18 ust. 2 pkt 15 ustawy z dnia 8 marca 1990 r. o samorządzie gminnym (t. j. Dz. U z 2019 r. poz. 506, 1309, 1571) oraz na podstawie art. 216 ust. 2 pkt 5 i art. 220 ust. 1 ustawy z dnia 27 sierpnia 2009 r. o finansach publicznych (t. j. Dz. U z 2019 r. poz. 869)

Rada Gminy
uchwala, co następuje:

§ 1. Udziela się z budżetu Gminy Chojnice pomocy finansowej w 2020 roku Województwu Pomorskiemu do wysokości 130.000,- zł (słownie: sto trzydzieści tysięcy złotych 00/100) w formie dotacji celowej z przeznaczeniem na wykonanie dokumentacji projektowej rozbudowy drogi wojewódzkiej nr 212.

§ 2. Szczegółowe warunki udzielenia, przeznaczenia oraz zasad rozliczenia środków zostanie określone w umowie zawartej pomiędzy Gminą Chojnice a Województwem Pomorskim.

§ 3. Wykonanie uchwały powierza się Wójtowi Gminy Chojnice.

§ 4. Uchwała wchodzi w życie z dniem podjęcia i podlega ogłoszeniu poprzez jej wywieszenie na tablicy ogłoszeń Urzędu Gminy w Chojnicach oraz zamieszczeniu w Biuletynie Informacji Publicznej.

Wnioskodawca:

WÓJT GMINY CHOJNICE

/-/ dr inż. Zbigniew Szczepański

Przewodniczący Rady

Ryszard Kontek

Projekt uchwały odpowiada przepisom prawa, stąd nie wnoszę uwag.

Z upoważnienia rady prawnej
Władysława Rzepczyńskiego
aplikant radcowski
Mateusz Łangowski
APL-BD-160014

Uzasadnienie

Zgodnie z art. 220 ust. 1 ustawy o finansach publicznych z budżetu jednostki samorządu terytorialnego może być udzielona innym jednostkom samorządu terytorialnego pomoc finansowa w formie dotacji celowej.

Projekt

z dnia 12 września 2019 r.
Zatwierdzony przez

**UCHWAŁA NR IX/144/2019
Rady Gminy w Chojnicach**

z dnia 20 września 2019 r.

w sprawie zmiany załącznika do Uchwały nr XXXVIII/568/10 Rady Gminy w Chojnicach z dnia 25 czerwca 2010 r. w sprawie regulaminu określającego zasady wynagradzania nauczycieli zatrudnionych w szkołach i placówkach powadzonych przez Radę Gminy w Chojnicach

Na podstawie art. 18 ust. 2 pkt. 15 i art. 40 ust. 1 ustawy z dnia 8 marca 1990 r. o samorządzie gminnym (Dz. U. z 2019 r. poz. 506, 1309, 1571), art. 30 ust.6 i 6a, art. 34a ustawy z dnia 26 stycznia 1982 r. Karta Nauczyciela (Dz. U. z 2018 r. poz. 967, poz. 2245; z 2019 r. poz. 730, poz. 1287) oraz § 5 pkt 2 lit. d rozporządzenia Ministra Edukacji Narodowej i Sportu z dnia 31 stycznia 2005 r. w sprawie wysokości minimalnych stawek wynagrodzenia zasadniczego nauczycieli, ogólnych warunków przyznawania dodatków do wynagrodzenia zasadniczego oraz wynagradzania za pracę w dniu wolnym od pracy (Dz. U. z 2014 r. poz.416, poz. 922; z 2015 r. poz. 868; z 2016 r. poz. 1029; z 2017 r. poz. 630; z 2018 r. poz. 638 oraz z 2019 r. poz. 249 i poz. 1587),

**Rada Gminy
uchwala, co następuje :**

§ 1. W załączniku nr 1 do Uchwały nr XXXVIII/568/10 Rady Gminy w Chojnicach z dnia 25 czerwca 2010 r. w sprawie Regulaminu określającego zasady wynagradzania nauczycieli w szkołach i placówkach prowadzonych przez Radę Gminy w Chojnicach, wprowadza się następujące zmiany:

1) w § 7 ust. 6 otrzymuje brzmienie:

"6. Wysokość dodatku z tytułu powierzenia funkcji wychowawcy klasy wynosi 300 zł";

2) w § 7 po ust. 6 dodaje się ust. 7 w brzmieniu:

"7. Wysokość dodatku dla nauczyciela opiekującego się oddziałem przedszkolnym wynosi 300 zł."

§ 2. Wykonanie uchwały powierza się Wójtowi Gminy Chojnice.

§ 3. Uchwała podlega ogłoszeniu w Dzienniku Urzędowym Województwa Pomorskiego i wchodzi w życie po upływie 14 dni od dnia jej ogłoszenia, z mocą obowiązującą od dnia 1 września 2019 r.

Wnioskodawca:

WÓJT GMINY CHOJNICE

Z upoważnienia radcy prawnego
Władysława Rzepczyńskiego
aplikant radcowski
Mateusz Łangowski
APL-BD-160014

/-/ dr inż. Zbigniew Szczepański

Przewodniczący Rady

Ryszard Kontek

Projekt uchwały odpowiada przepisom prawa, stąd nie wnoszę uwag.

Uzasadnienie

Zgodnie z art. 30 ust. 6 ustawy z dnia 26 stycznia 1982 r. Karta Nauczyciela (Dz. U. z 2018 r. poz. 967 ze zm.) w brzmieniu obowiązującym od dnia 1 września 2019 r. organ prowadzący szkołę będący jednostką samorządu terytorialnego, uwzględniając przewidywaną strukturę zatrudnienia, określa dla nauczycieli poszczególnych stopni awansu zawodowego, w drodze regulaminu: wysokość stawek dodatków, o których mowa w ust. 1 pkt 2, oraz szczegółowe warunki przyznawania tych dodatków, z zastrzeżeniem art. 33 – 34a; szczegółowe warunki obliczania i wypłacania wynagrodzenia za godziny ponadwymiarowe i godziny doraźnych zastępstw, z zastrzeżeniem art. 35 ust. 3; wysokość i warunki wypłacania składników wynagrodzenia, o których mowa w ust. 1 pkt 4, o ile nie zostały one określone w ustawie lub w odrębnych przepisach - w taki sposób, aby średnie wynagrodzenia nauczycieli, składające się ze składników, o których mowa w ust. 1, odpowiadały na obszarze działania danej jednostki samorządu terytorialnego co najmniej średnim wynagrodzeniom nauczycieli, o których mowa w ust. 3. Regulamin podlega uzgodnieniu ze związkami zawodowymi zrzeszającymi nauczycieli (art. 30 ust. 6a KN).

Dnia 1 września 2019 r. na mocy art. 1 ust. 1 pkt 12 ustawy z dnia 13 czerwca 2019 r. o zmianie ustawy - Karta Nauczyciela oraz niektórych innych ustaw (Dz. U. z 2019 r. poz. 1287) w ustawie Karta Nauczyciela wprowadzony został art. 34a w brzmieniu, cyt. „Nauczycielowi, któremu powierzono sprawowanie funkcji wychowawcy klasy, przysługuje dodatek funkcyjny z tytułu sprawowania funkcji wychowawcy klasy (ust. 1). Minimalna wysokość dodatku, o którym mowa w ust. 1, wynosi 300 zł (ust. 2).

Jednocześnie, z dniem 1 września 2019 r. wprowadzono zmianę w rozporządzeniu z dnia 31 stycznia 2005 r. w sprawie wysokości minimalnych stawek wynagrodzenia zasadniczego nauczycieli, ogólnych warunków przyznawania dodatków do wynagrodzenia zasadniczego oraz wynagradzania za pracę w dniu wolnym od pracy, tj. w § 5 w pkt 2 w lit. c kropkę zastępuje się przecinkiem i dodaje się lit. d w brzmieniu, cyt. „nauczyciela opiekującego się oddziałem przedszkolnym.” (Dz. U. z 2019 r. poz. 1587). Tym samym, w sposób nie budzący wątpliwości prawodawca wskazuje, iż dodatek funkcyjny za tzw. wychowawstwo dotyczy także nauczycieli oddziałów przedszkolnym.

Przeprowadzono negocjacje z nauczycielskimi związkami zawodowymi w sprawie zmian treści postanowień Regulaminu wynagradzania nauczycieli szkół i placówek, dla których organem prowadzącym jest Gmina Chojnice, w zakresie wysokości kwoty dodatku za sprawowanie funkcji wychowawcy klasy oraz dodatku dla nauczyciela opiekującego się oddziałem przedszkolnym.

W toku dyskusji strona samorządowa i związkowa doszły do ustaleń, w wyniku których dokonuje się zmiany w § 7 Regulaminu wynagradzania nauczycieli szkół i placówek, dla których organem prowadzącym jest Gmina Chojnice.

Nadaniu mocy wstecznej obowiązywania uchwały nie stoją na przeszkodzie zasady demokratycznego państwa prawnego, uchwała jest korzystna dla jej adresatów - nauczycieli zatrudnionych w szkołach, dla których gmina Chojnice jest organem prowadzącym.

Wobec powyższego podjęcie niniejszej uchwały jest konieczne i uzasadnione.

Projekt

z dnia 12 września 2019 r.

Zatwierdzony przez

**UCHWAŁA NR IX/145/2019
Rady Gminy w Chojnicach**

z dnia 20 września 2019 r.

**w sprawie uchwalenia zmian miejscowych planów zagospodarowania przestrzennego dla terenów
położonych w miejscowości Charzykowy, gm. Chojnice**

Na podstawie art. 18 ust. 2 pkt 5, ustawy z dnia 8 marca 1990 r. o samorządzie gminnym (t.j. Dz. U. z 2019 r. poz. 506, 1309, 1571) oraz art. 20 ust. 1, ustawy z dnia 27 marca 2003 r. o planowaniu i zagospodarowaniu przestrzennym (t.j. Dz. U. z 2018 r. poz. 1945 z późn. zm.) oraz uchwały Nr XXXI/520/2018 Rady Gminy w Chojnicach z dnia 23 marca 2018 r. w sprawie przystąpienia do sporządzenia zmiany miejscowych planów zagospodarowania przestrzennego dla terenów położonych w miejscowości Charzykowy, gm. Chojnice po stwierdzeniu braku naruszenia ustaleń „Studium uwarunkowań i kierunków zagospodarowania przestrzennego gminy Chojnice”, uchwalonego uchwałą Nr XXV/417/2017 Rady Gminy w Chojnicach z dnia 9 sierpnia 2017 r.

**Rada Gminy
uchwala, co następuje:**

§ 1. 1. Zmiany miejscowych planów zagospodarowania przestrzennego dla terenów położonych w miejscowości Charzykowy, gm. Chojnice.

2. Granice obszarów objętych niniejszymi zmianami planów przedstawiają załączniki graficzne Nr 1, Nr 2 i Nr 3 do uchwały w skali 1:1000 zwane dalej rysunkami zmian planów.

3. Integralną częścią uchwały są następujące załączniki:

- 1) Nr 1, Nr 2, Nr 3 - rysunki zmian planów,
- 2) Nr 4 - rozstrzygnięcie o sposobie rozpatrzenia uwag do projektu zmian planów,
- 3) Nr 5 - rozstrzygnięcie o sposobie realizacji zapisanych w planie inwestycji z zakresu infrastruktury technicznej, które należą do zadań własnych gminy oraz zasadach ich finansowania.

**Rozdział 1.
Przepisy ogólne**

§ 2. 1. Ustalenia zmian planów przedstawiono w formie tekstowej i graficznej.

2. Przedmiotem ustaleń planu są:

- 1) Tereny zabudowy mieszkaniowej jednorodzinnej oznaczone na rysunku zmian planów symbolem MN,
- 2) tereny zabudowy mieszkalno-usługowej oznaczone na rysunkach zmian planów symbolem MNU,
- 3) teren infrastruktury technicznej - elektroenergetycznej oznaczony na rysunku zmiany symbolem EE,
- 4) teren drogi publicznej dojazdowej oznaczony na rysunku zmian planów symbolem KDD,
- 5) tereny dróg wewnętrznych oznaczone na rysunkach zmian planów symbolem KDW.

3. Zapisy tekstowe zawierają ustalenia w zakresie określonym w ustawie o planowaniu i zagospodarowaniu przestrzennym i przypisane są do poszczególnych terenów na rysunku planu.

4. Ustalenia graficzne naniesione są na rysunku planu wyznaczają granice przestrzenne terenów, dla których stosuje się odpowiednio ustalenia tekstowe.

5. Do obowiązujących ustaleń planu należą następujące oznaczenia graficzne:

- 1) granice obszarów objętych zmianami planów miejscowych,
- 2) linie rozgraniczające tereny o różnym przeznaczeniu lub różnych zasadach zagospodarowania,
- 3) nieprzekraczalne linie zabudowy,
- 4) symbole i przeznaczenie terenów wydzielonych liniami rozgraniczającymi.

§ 3. Ilekroć w dalszych przepisach niniejszej uchwały jest mowa o:

- 1) **uchwale**- należy przez to rozumieć niniejszą uchwałę Rady Gminy,
- 2) **rysunkach zmian planów**- należy przez to rozumieć część graficzną zmian planów miejscowych sporządzone na mapach sytuacyjno-wysokościowych w skali 1:1000, stanowiących Załącznik Nr 1, Nr 2 i Nr 3 do niniejszej uchwały,
- 3) **liniach rozgraniczających** - należy przez to rozumieć linie rozgraniczające tereny o różnym przeznaczeniu lub różnych zasadach zagospodarowania,
- 4) **terenie** - należy przez to rozumieć teren wyznaczony na rysunku planu liniami rozgraniczającymi, oznaczony symbolem określającym rodzaj przeznaczenia i sposób zagospodarowania terenu,
- 5) **nieprzekraczalnej linii zabudowy** – należy przez to rozumieć linię, której nie może przekroczyć w stronę drogi lico bryły budynku z dopuszczeniem wysunięcia przed tę linię wykuszy, okapów, schodów, podestów, balkonów, pochylni, ramp, wiatrołapów, daszku nad wejściem itp.,
- 6) **usługach o charakterze nieuciążliwym dla mieszkalnictwa** – należy przez to rozumieć działalność usługową, która nie spowoduje przekroczenia określonych w obowiązujących przepisach standardów jakości środowiska dla pomieszczeń mieszkalnych,
- 7) **uciążliwości** – należy przez to rozumieć przekroczenie standardów jakości środowiska określonych w obowiązujących przepisach,
- 8) **przepisach odrębnych** – należy przez to rozumieć przepisy ustaw wraz z aktami wykonawczymi,
- 9) **harmonijnym charakterze zabudowy** – należy przez to rozumieć wymóg realizacji obiektów o podobnych walorach architektonicznych charakteryzujących się podobnymi parametrami (np. proporcje, rodzaj dachu, rodzaj materiałów wykończeniowych elewacji, dachu oraz ich kolorystyka).

Rozdział 2.

Przeznaczenie i ogólne zasady zagospodarowania terenów

§ 4. 1. Przeznaczenie terenów: zgodnie z ustaleniami szczegółowymi określonymi w Rozdziale 3 niniejszej uchwały.

2. Zasady ochrony i kształtowania ładu przestrzennego:

- 1) w zagospodarowaniu terenów należy dążyć do harmonijnego charakteru zabudowy,
- 2) obowiązuje zakaz realizacji ogrodzeń pełnych,
- 3) wprowadza się zakaz stosowania tynków w kolorach jaskrawych, agresywnych,
- 4) w zagospodarowaniu terenów należy uwzględniać istniejące przebiegi sieci infrastruktury technicznej, z zachowaniem odległości od tych sieci wymaganych przepisami odrębnymi i normami z dopuszczeniem możliwość przebudowy lub zmiany ich przebiegu.

3. Zasady ochrony środowiska, przyrody i krajobrazu kulturowego:

- 1) projektowane użytkowanie i zagospodarowanie terenu nie może stanowić źródła zanieczyszczeń dla środowiska gruntowo-wodnego,
- 2) przy realizacji i użytkowaniu terenu należy zastosować takie rozwiązania techniczne, technologiczne i organizacyjne, które ograniczą negatywny wpływ na środowisko,
- 3) zaleca się wykorzystanie zdjętej wierzchniej warstwy ziemi w dalszych pracach inwestycyjnych,
- 4) wody opadowe i roztopowe spływające z terenów utwardzonych i zanieczyszczonych przed odprowadzeniem do odbiornika należy podczyszczać w stopniu zapewniającym spełnienie wymagań określonych w obowiązujących przepisach odrębnych,

- 5) należy uwzględnić nakazy, zakazy i ograniczenia związane z położeniem terenu objętego planem w otulinie Parku Narodowego „Bory Tucholskie”,
 - 6) należy uwzględnić nakazy, zakazy i ograniczenia związane z położeniem terenu objętego planem na terenie Zaborskiego Parku Krajobrazowego,
 - 7) należy uwzględnić nakazy, zakazy i ograniczenia związane z położeniem terenu objętego planem na terenie prawnie chronionym Obszaru Specjalnej Ochrony Ptaków Natura 2000 „Bory Tucholskie ” PLB 220009,
 - 8) przy realizacji ustaleń miejscowego planu zagospodarowania przestrzennego należy zapewnić ochronę siedlisk i stanowisk chronionych gatunków, zgodnie z obowiązującymi przepisami prawa dotyczącymi ochrony gatunkowej: dziko występujących roślin objętych ochroną, dziko występujących zwierząt objętych ochroną, dziko występujących grzybów objętych ochroną,
 - 9) gospodarka odpadami zgodnie z przepisami odrębnymi,
 - 10) zalecane jest pozostawienie jak największej powierzchni terenu bez pokrycia sztucznymi nawierzchniami,
 - 11) zalecane jest stosowanie jako czynnika grzewczego paliw ekologicznych lub niskoemisyjnych (ogrzewanie elektryczne, olejowe, gazowe, itp.),
 - 12) wody opadowe z powierzchni utwardzonych dróg, parkingów i placów manewrowych przed odprowadzeniem do odbiornika winny być podczyszczone w stopniu zapewniającym spełnienie wymagań określonych w przepisach odrębnych,
 - 13) zaleca się ograniczyć szczelne utwardzenie nawierzchni dróg dojazdowych itp., zalecane jest stosowanie w tym celu powierzchni półprzepuszczalnych.
4. Zasady kształtowania krajobrazu: ustalono w Rozdziale 3 niniejszej uchwały.
 5. Zasady ochrony dziedzictwa kulturowego i zabytków oraz dóbr kultury współczesnej: nie ustala się.
 6. Wymagania wynikające z potrzeb kształtowania przestrzeni publicznych: nie ustala się.
 7. Zasady kształtowania zabudowy oraz wskaźniki zagospodarowania terenu, maksymalną i minimalną intensywność zabudowy jako wskaźnik powierzchni całkowitej zabudowy w odniesieniu do powierzchni działki budowlanej, minimalny udział procentowy powierzchni biologicznie czynnej w odniesieniu do powierzchni działki budowlanej, maksymalną wysokość zabudowy, minimalną liczbę miejsc do parkowania w tym miejsca przeznaczone na parkowanie pojazdów zaopatrzone w kartę parkingową i sposób ich realizacji oraz linie zabudowy i gabaryty obiektów: ustalono w Rozdziale 3 niniejszej uchwały.
 8. Granice i sposoby zagospodarowania terenów lub obiektów podlegających ochronie, ustalonych na podstawie odrębnych przepisów, w tym terenów górniczych, a także obszarów szczególnego zagrożenia powodzią oraz obszarów osuwania się mas ziemnych: nie ustala się.
 9. Szczegółowe zasady i warunki scalania i podziału nieruchomości objętych planem miejscowym: nie wyznacza się terenów wymagających scalenia i podziału.
 10. Szczególne warunki zagospodarowania terenów oraz ograniczenia w ich użytkowaniu, w tym zakaz zabudowy: nie ustala się.
 11. Zasady modernizacji, rozbudowy i budowy systemów komunikacji i infrastruktury technicznej:
 - 1) obsługę komunikacyjną terenów ustalono w Rozdziale 3 niniejszej uchwały,
 - 2) w zakresie miejsc parkingowych:
 - a) minimalną liczbę miejsc do parkowania pojazdów ustalono w Rozdziale 3 niniejszej uchwały dla danego terenu,
 - b) obowiązuje usytuowanie miejsc do parkowania na terenie, na którym usytuowany jest obiekt, któremu te miejsca towarzyszą, przy czym dopuszcza się bilansowanie miejsc do parkowania zlokalizowanych w garażach,
 - 3) zaopatrzenie w wodę z sieci wodociągowej, zgodnie z przepisami odrębnymi,
 - 4) odprowadzenie ścieków: do gminnej sieci kanalizacji sanitarnej, zgodnie z przepisami odrębnymi,
 - 5) wody opadowe i roztopowe należy zagospodarować w granicach terenu, lub do odbiornika,

- 6) w zakresie zaopatrzenia w energię elektryczną ustala się:
 - a) zasilanie w energię elektryczną z istniejącej i projektowanej linii energetycznej,
 - b) zasilanie projektowanej zabudowy z istniejącej sieci niskiego napięcia (nn) po jej rozbudowie,
 - 7) budowa systemów telekomunikacyjnych w tym szerokopasmowych, zgodnie z przepisami odrębnymi,
 - 8) zaopatrzenie w gaz – z sieci gazowej,
 - 9) dla istniejących i projektowanych sieci gazowych wyznaczane są strefy (odległości) w których nie wolno wznosić obiektów budowlanych, urządzać składów i magazynów oraz podejmować działań mogących spowodować uszkodzenie gazociągu podczas jego użytkowania; w strefach tych nie mogą również rosnąć drzewa (wymagania odnośnie stref zawarte są w odrębnych przepisach),
 - 10) w zakresie ochrony przeciwpożarowej należy zapewnić wymaganą ilość wody do zewnętrznego gaszenia pożaru zgodnie z przepisami odrębnymi,
 - 11) oświetlenie wewnętrzne i zewnętrzne należy zaprojektować i wykonać z możliwością przystosowania dla potrzeb OC,
 - 12) w projektowanych obiektach zaleca się przewidzieć ogrzewanie nieuciążliwe dla środowiska np. elektryczne, olejowe lub gazowe,
 - 13) na całym obszarze planu wszelkie projektowane obiekty stałe i tymczasowe o wysokości równej i wyższej od 50 m nad poziomem terenu podlegają przed wydaniem decyzji o pozwoleniu na budowę zgłoszeniu do Szefostwa Służby Ruchu Lotniczego Sił Zbrojnych RP,
 - 14) dopuszcza się lokalizację sieci infrastruktury technicznej w liniach rozgraniczających dróg, oraz na terenach zabudowy mieszkaniowej jednorodzinnej i usługowej.
12. Sposób i termin tymczasowego zagospodarowania, urządzenia i użytkowania terenów: nie ustala się.
13. Stawki procentowe, na podstawie których ustala się opłatę, o której mowa w art. 36 ust. 4 ustawy o planowaniu i zagospodarowaniu przestrzennym: ustalono w Rozdziale 3 dla danego terenu.

Rozdział 3. Szczegółowe zasady zagospodarowania terenów

§ 5. (Załącznik Nr 1)

1. Wyznacza się tereny zabudowy mieszkaniowej jednorodzinnej oznaczone na rysunku zmiany planów symbolami **MN**.

2. Zasady ochrony i kształtowania ładu przestrzennego: na terenach o których mowa w ust. 1 dopuszcza się:

- 1) budynki mieszkalne jednorodzinne (maksymalnie 1 budynek mieszkalny na działce budowlanej),
- 2) usługi w budynkach mieszkalnych o charakterze nieuciążliwym dla mieszkalnictwa o maksymalnej powierzchni do 30 % powierzchni całkowitej budynku,
- 3) budynki gospodarcze i garażowe,
- 4) lokalizację obiektów małej architektury,
- 5) realizację urządzeń i obiektów infrastruktury technicznej,
- 6) zieleni z zaleceniem stosowania gatunków rodzimych,
- 7) rozbudowę, przebudowę i nadbudowę istniejących budynków mieszkalnych pod warunkiem zachowania podstawowej funkcji budynków.

3. Zasady ochrony środowiska, przyrody i krajobrazu kulturowego: obowiązują ustalenia jak w § 4 ust. 3 uchwały.

4. Zasady kształtowania krajobrazu: zasady kształtowania krajobrazu w zakresie elementów przestrzennych wpływających na walory krajobrazowe oraz w zakresie ochrony walorów estetyczno-widokowych zostały określone poprzez zapisy dotyczące parametrów zabudowy i zagospodarowania terenu.

5. Zasady ochrony dziedzictwa kulturowego i zabytków oraz dóbr kultury współczesnej: nie ustala się.

6. Wymagania wynikające z potrzeb kształtowania przestrzeni publicznych: nie ustala się.

7. Zasady kształtowania zabudowy oraz wskaźniki zagospodarowania terenu, maksymalną i minimalną intensywność zabudowy jako wskaźnik powierzchni całkowitej zabudowy w odniesieniu do powierzchni działki budowlanej, minimalny udział procentowy powierzchni biologicznie czynnej w odniesieniu do powierzchni działki budowlanej, maksymalną wysokość zabudowy, minimalną liczbę miejsc do parkowania w tym miejsca przeznaczone na parkowanie pojazdów zaopatrzonych w kartę parkingową i sposób ich realizacji oraz linie zabudowy i gabaryty obiektów:

- 1) nieprzekraczalne od dróg linie zabudowy -zgodnie z rysunkiem planu,
- 2) wysokość budynków mieszkalnych - do II kondygnacji nadziemnych,
- 3) dopuszcza się lokalizację garaży łącznie z budynkami mieszkalnymi w formie wbudowanej lub dobudowanej z zachowaniem spójności w architekturze,
- 4) geometria dachów budynków mieszkalnych: dachy wysokie dwuspadowe lub wielospadowe o symetrycznym kącie nachylenia głównych połaci dachowych 35-52°, wysokości głównej kalenicy do 9,0 m, równoległej do drogi,
- 5) geometria dachów budynków gospodarczych i garażowych: dachy wysokie dwuspadowe lub wielospadowe o symetrycznym kącie nachylenia głównych połaci dachowych 30-52°, wysokości głównej kalenicy do 7,0 m,
- 6) powierzchnia zabudowy - maksymalnie 30% powierzchni terenu,
- 7) powierzchnia biologicznie czynna - minimum 40 % powierzchni terenu,
- 8) pokrycie dachów dachówką ceramiczną lub cementową, gontem lub podobnymi materiałami przypominającymi wyglądem w/w pokrycia – w kolorze naturalnej cegły, brązowym, zakaz stosowania kolorów jaskrawo czerwonych,
- 9) intensywność zabudowy od 0,1 do 0,9,
- 10) zaleca się:
 - a) stosowanie w architekturze budynków elementów i detali z regionalnego kaszubskiego budownictwa,
 - b) stosowanie ogrodzeń azurowych do maksymalnej wysokości 1,5 m.n.p.t.

8. Granice i sposoby zagospodarowania terenów lub obiektów podlegających ochronie, ustalonych na podstawie odrębnych przepisów, w tym terenów górniczych a także obszarów szczególnego zagrożenia powodzią oraz obszarów osuwania się mas ziemnych: nie ustala się.

9. Szczegółowe zasady i warunki scalania i podziału nieruchomości objętych planem miejscowym: nie wyznacza się terenów wymagających scalenia i podziału.

10. Szczegółne warunki zagospodarowania terenów oraz ograniczenia w ich użytkowaniu, w tym zakaz zabudowy: nie ustala się.

11. Zasady modernizacji, rozbudowy i budowy systemów komunikacji i infrastruktury technicznej:

- 1) ustala się obsługę komunikacyjną poszczególnych terenów z dróg wewnętrznych oznaczonych na rysunku planu symbolem KDW,
- 2) w zagospodarowaniu działki należy przewidzieć co najmniej 1 miejsce postojowe dla samochodów użytkowników stałych i co najmniej 1 miejsce postojowe dla samochodów użytkowników przebywających okresowo (w ilość tę wlicza się również miejsca postojowe w garażu),
- 3) miejsca do parkowania mogą być realizowane jako naziemne lub wbudowane w budynek (garaże),
- 4) nie występuje potrzeba określania miejsc przeznaczonych na parkowanie pojazdów zaopatrzonych w kartę parkingową,
- 5) obowiązują ustalenia ogólne zawarte w § 4 ust. 11 uchwały.

12. Sposób i termin tymczasowego zagospodarowania, urządzenia i użytkowania terenów: nie ustala się.

13. Stawkę procentową, na podstawie której ustala się opłatę, o której mowa w art. 36 ust. 4 ustawy o planowaniu i zagospodarowaniu przestrzennym: ustala się stawkę w wysokości 30 %.

§ 6. (Załącznik Nr 1, Nr 2 i Nr 3)

1. Wyznacza się: tereny zabudowy mieszkaniowej jednorodzinnej i usługowej oznaczone na rysunkach zmian planów symbolami MNU.

2. Zasady ochrony i kształtowania ładu przestrzennego: na terenach o których mowa w ust. 1 dopuszcza się:

- 1) budynki mieszkalne jednorodzinne,
- 2) budynki usługowe,
- 3) budynki mieszkalno-usługowe,
- 4) budynki gospodarcze i garażowe,
- 5) lokalizację obiektów małej architektury,
- 6) realizację urządzeń i obiektów infrastruktury technicznej,
- 7) zieleń z zaleceniem stosowania gatunków rodzimych,
- 8) rozbudowę, przebudowę i nadbudowę istniejących budynków mieszkalnych pod warunkiem zachowania podstawowej funkcji budynków.

3. Zasady ochrony środowiska, przyrody i krajobrazu kulturowego: obowiązują ustalenia jak w § 4 ust. 3 uchwały.

4. Zasady kształtowania krajobrazu: zasady kształtowania krajobrazu w zakresie elementów przestrzennych wpływających na walory krajobrazowe oraz w zakresie ochrony walorów estetyczno-widokowych zostały określone poprzez zapisy dotyczące parametrów zabudowy i zagospodarowania terenu.

5. Zasady ochrony dziedzictwa kulturowego i zabytków oraz dóbr kultury współczesnej: nie ustala się.

6. Wymagania wynikające z potrzeb kształtowania przestrzeni publicznych: nie ustala się.

7. Zasady kształtowania zabudowy oraz wskaźniki zagospodarowania terenu, maksymalną i minimalną intensywność zabudowy jako wskaźnik powierzchni całkowitej zabudowy w odniesieniu do powierzchni działki budowlanej, minimalny udział procentowy powierzchni biologicznie czynnej w odniesieniu do powierzchni działki budowlanej, maksymalną wysokość zabudowy, minimalną liczbę miejsc do parkowania w tym miejsca przeznaczone na parkowanie pojazdów zaopatrzonych w kartę parkingową i sposób ich realizacji oraz linie zabudowy i gabaryty obiektów:

- 1) nieprzekraczalne linie zabudowy od dróg - zgodnie z rysunkiem planu,
- 2) wysokość budynków mieszkalnych - do II kondygnacji nadziemnych,
- 3) dopuszcza się lokalizację garaży łącznie z budynkami mieszkalnymi w formie wbudowanej lub dobudowanej z zachowaniem spójności w architekturze,
- 4) geometria dachów budynków mieszkalnych, mieszkalno-usługowych i usługowych: dachy wysokie dwuspadowe o symetrycznym kącie nachylenia głównych połaci dachowych 35-52°, wysokości głównej kalenicy do 9,0 m, równoległej do drogi,
- 5) geometria dachów budynków gospodarczych i garażowych: dachy wysokie dwuspadowe lub wielospadowe o symetrycznym kącie nachylenia głównych połaci dachowych 30-52°, wysokości głównej kalenicy do 7,0 m,
- 6) powierzchnia zabudowy - maksymalnie 30% powierzchni terenu,
- 7) powierzchnia biologicznie czynna - minimum 40 % powierzchni terenu,
- 8) pokrycie dachów dachówką ceramiczną lub cementową, gontem lub podobnymi materiałami przypominającymi wyglądem w/w pokrycia – w kolorze naturalnej cegły, brązowym, zakaz stosowania kolorów jaskrawo czerwonych,
- 9) intensywność zabudowy od 0,1 do 0,9,
- 10) zaleca się:
 - a) stosowanie w architekturze budynków elementów i detali z regionalnego kaszubskiego budownictwa,
 - b) stosowanie ogrodzeń ażurowych do maksymalnej wysokości 1,5 m.n.p.t.

8. Granice i sposoby zagospodarowania terenów lub obiektów podlegających ochronie, ustalonych na podstawie odrębnych przepisów, w tym terenów górniczych a także obszarów szczególnego zagrożenia powodzią oraz obszarów osuwania się mas ziemnych: nie ustala się.

9. Szczegółowe zasady i warunki scalania i podziału nieruchomości objętych planem miejscowym: nie wyznacza się terenów wymagających scalenia i podziału.

10. Szczególne warunki zagospodarowania terenów oraz ograniczenia w ich użytkowaniu, w tym zakaz zabudowy: nie ustala się.

11. Zasady modernizacji, rozbudowy i budowy systemów komunikacji i infrastruktury technicznej:

- 1) ustala się obsługę komunikacyjną poszczególnych terenów z przyległych dróg KDW lub KDD,
- 2) w zagospodarowaniu działki dla funkcji mieszkalnej należy przewidzieć co najmniej 1 miejsce postojowe dla samochodów użytkowników stałych i co najmniej 1 miejsce postojowe dla samochodów użytkowników przebywających okresowo (w ilość tę wlicza się również miejsca postojowe w garażu),
- 3) w zagospodarowaniu terenu należy przewidzieć miejsca postojowe dla funkcji usługowej w ilości co najmniej 2 miejsca postojowe/ 100 m² pow. użytkowej,
- 4) miejsca do parkowania mogą być realizowane jako naziemne lub wbudowane w budynki (garaże),
- 5) miejsca przeznaczone na parkowanie pojazdów zaopatrzonych w kartę parkingową – nie mniej niż 1 miejsce na 10 miejsc do parkowania,
- 6) obowiązują ustalenia ogólne zawarte w § 4 ust. 11 uchwały.

12. Sposób i termin tymczasowego zagospodarowania, urządzenia i użytkowania terenów: nie ustala się.

13. Stawkę procentową, na podstawie której ustala się opłatę, o której mowa w art. 36 ust. 4 ustawy o planowaniu i zagospodarowaniu przestrzennym: ustala się stawkę w wysokości 30 %.

§ 7. (Załącznik Nr 1)

1. Wyznacza się teren infrastruktury technicznej - elektroenergetycznej oznaczony na rysunku zmiany symbolem **EE**.

2. Zasady ochrony i kształtowania ładu przestrzennego: na terenie o którym mowa w ust. 1 dopuszcza się urządzenia i obiekty infrastruktury technicznej.

3. Zasady ochrony środowiska, przyrody i krajobrazu kulturowego: obowiązują ustalenia jak w § 4 ust. 3 uchwały.

4. Zasady kształtowania krajobrazu: nie występuje potrzeba określania.

5. Zasady ochrony dziedzictwa kulturowego i zabytków oraz dóbr kultury współczesnej: nie ustala się.

6. Wymagania wynikające z potrzeb kształtowania przestrzeni publicznych: nie ustala się.

7. Zasady kształtowania zabudowy oraz wskaźniki zagospodarowania terenu, maksymalną i minimalną intensywność zabudowy jako wskaźnik powierzchni całkowitej zabudowy w odniesieniu do powierzchni działki budowlanej, minimalny udział procentowy powierzchni biologicznie czynnej w odniesieniu do powierzchni działki budowlanej, maksymalną wysokość zabudowy, minimalną liczbę miejsc do parkowania w tym miejsca przeznaczone na parkowanie pojazdów zaopatrzonych w kartę parkingową i sposób ich realizacji oraz linie zabudowy i gabaryty obiektów:

- 1) wysokość zabudowy: do 5,0 m,
- 2) geometria dachu: dach dwuspadowy lub jednospadowy o kącie nachylenia połaci dachowych do 45°,
- 3) powierzchnia zabudowy - maksymalnie 80% powierzchni terenu,
- 4) powierzchnia biologicznie czynna - minimum 10% powierzchni terenu,
- 5) intensywność zabudowy od 0,05 do 0,80.

8. Granice i sposoby zagospodarowania terenów lub obiektów podlegających ochronie, ustalonych na podstawie odrębnych przepisów, w tym terenów górniczych a także obszarów szczególnego zagrożenia powodzią oraz obszarów osuwania się mas ziemnych: nie ustala się.

9. Szczegółowe zasady i warunki scalania i podziału nieruchomości objętych planem miejscowym: nie wyznacza się terenów wymagających scalenia i podziału.

10. Szczególne warunki zagospodarowania terenów oraz ograniczenia w ich użytkowaniu, w tym zakaz zabudowy: nie ustala się.

11. Zasady modernizacji, rozbudowy i budowy systemów komunikacji i infrastruktury technicznej: obowiązują ustalenia ogólne zawarte w § 4 ust. 10.

12. Sposób i termin tymczasowego zagospodarowania, urządzenia i użytkowania terenów: nie ustala się.

13. Stawkę procentową, na podstawie której ustala się opłatę, o której mowa w art. 36 ust. 4 ustawy o planowaniu i zagospodarowaniu przestrzennym: ustala się stawkę w wysokości 30 %.

§ 8. (Załącznik Nr 1, Nr 2 i Nr 3)

1. Wyznacza się tereny dróg wewnętrznych oznaczone na rysunkach zmian planów symbolem **KDW**.

2. Zasady ochrony i kształtowania ładu przestrzennego:

1) na terenie o którym mowa w ust. 1 ustala się szerokość w liniach rozgraniczających - jak na rysunkach zmian planów,

2) na terenach o których mowa w ust. 1 dopuszcza się:

a) obiekty i urządzenia związane z obsługą drogi,

b) urządzenia i obiekty infrastruktury technicznej.

3. Zasady ochrony środowiska, przyrody i krajobrazu kulturowego: obowiązują ustalenia jak w § 4 ust. 3 uchwały.

4. Zasady kształtowania krajobrazu: nie występuje potrzeba określania.

5. Zasady ochrony dziedzictwa kulturowego i zabytków oraz dóbr kultury współczesnej: nie ustala się.

6. Wymagania wynikające z potrzeb kształtowania przestrzeni publicznych: nie ustala się.

7. Zasady kształtowania zabudowy oraz wskaźniki zagospodarowania terenu, maksymalną i minimalną intensywność zabudowy jako wskaźnik powierzchni całkowitej zabudowy w odniesieniu do powierzchni działki budowlanej, minimalny udział procentowy powierzchni biologicznie czynnej w odniesieniu do powierzchni działki budowlanej, maksymalną wysokość zabudowy, minimalną liczbę miejsc do parkowania w tym miejsca przeznaczone na parkowanie pojazdów zaopatrzonych w kartę parkingową i sposób ich realizacji oraz linie zabudowy i gabaryty obiektów: nie ustala się.

8. Granice i sposoby zagospodarowania terenów lub obiektów podlegających ochronie, ustalonych na podstawie odrębnych przepisów, w tym terenów górniczych a także obszarów szczególnego zagrożenia powodzią oraz obszarów osuwania się mas ziemnych: nie ustala się.

9. Szczegółowe zasady i warunki scalania i podziału nieruchomości objętych planem miejscowym: nie wyznacza się terenów wymagających scalenia i podziału.

10. Szczególne warunki zagospodarowania terenów oraz ograniczenia w ich użytkowaniu, w tym zakaz zabudowy: nie ustala się.

11. Zasady modernizacji, rozbudowy i budowy systemów komunikacji i infrastruktury technicznej: obowiązują ustalenia ogólne zawarte w § 4 ust. 11.

12. Sposób i termin tymczasowego zagospodarowania, urządzenia i użytkowania terenów: nie ustala się.

13. Stawkę procentową, na podstawie której ustala się opłatę, o której mowa w art. 36 ust. 4 ustawy o planowaniu i zagospodarowaniu przestrzennym: ustala się stawkę w wysokości 30 %.

§ 9. (Załącznik Nr 3)

1. Wyznacza się teren drogi publicznej dojazdowej oznaczony na rysunku zmiany planów symbolem **KDD**.

2. Zasady ochrony i kształtowania ładu przestrzennego:

1) na terenie o którym mowa w ust. 1 ustala się szerokość w liniach rozgraniczających - jak na rysunku zmiany planów,

2) na terenach o których mowa w ust. 1 dopuszcza się:

- a) obiekty i urządzenia związane z obsługą drogi,
- b) urządzenia i obiekty infrastruktury technicznej.

3. Zasady ochrony środowiska, przyrody i krajobrazu kulturowego: obowiązują ustalenia jak w § 4 ust. 3 uchwały.

4. Zasady kształtowania krajobrazu: nie występuje potrzeba określania.

5. Zasady ochrony dziedzictwa kulturowego i zabytków oraz dóbr kultury współczesnej: nie ustala się.

6. Wymagania wynikające z potrzeb kształtowania przestrzeni publicznych: teren, o którym mowa w ust. 1 przeznaczona jest na realizację celu publicznego.

7. Zasady kształtowania zabudowy oraz wskaźniki zagospodarowania terenu, maksymalną i minimalną intensywność zabudowy jako wskaźnik powierzchni całkowitej zabudowy w odniesieniu do powierzchni działki budowlanej, minimalny udział procentowy powierzchni biologicznie czynnej w odniesieniu do powierzchni działki budowlanej, maksymalną wysokość zabudowy, minimalną liczbę miejsc do parkowania w tym miejsca przeznaczone na parkowanie pojazdów zaopatrzone w kartę parkingową i sposób ich realizacji oraz linie zabudowy i gabaryty obiektów: nie ustala się,

8. Granice i sposoby zagospodarowania terenów lub obiektów podlegających ochronie, ustalonych na podstawie odrębnych przepisów, w tym terenów górniczych a także obszarów szczególnego zagrożenia powodzią oraz obszarów osuwania się mas ziemnych: nie ustala się.

9. Szczegółowe zasady i warunki scalania i podziału nieruchomości objętych planem miejscowym: nie wyznacza się terenów wymagających scalenia i podziału.

10. Szczególne warunki zagospodarowania terenów oraz ograniczenia w ich użytkowaniu, w tym zakaz zabudowy: nie ustala się.

11. Zasady modernizacji, rozbudowy i budowy systemów komunikacji i infrastruktury technicznej: obowiązują ustalenia ogólne zawarte w § 4 ust. 11.

12. Sposób i termin tymczasowego zagospodarowania, urządzenia i użytkowania terenów: nie ustala się.

13. Stawkę procentową, na podstawie której ustala się opłatę, o której mowa w art. 36 ust. 4 ustawy o planowaniu i zagospodarowaniu przestrzennym: ustala się stawkę w wysokości 0 %.

Rozdział 4. Przepisy końcowe

§ 10. 1. Tracą moc ustalenia miejscowego planu zagospodarowania przestrzennego terenu pod zabudowę mieszkaniową przy ulicy Wąskiej uchwalonego uchwałą Nr XXV/275/97 Rady Gminy w Chojnicach z dnia 26 marca 1997 (publikacja Dz. Urz. Woj. Bydgoskiego nr 15, poz. 73 z 06.05.1997 r.), w granicach określonych na Załączniku Nr 1 do niniejszej Uchwały.

2. Tracą moc ustalenia miejscowego planu zagospodarowania przestrzennego terenu zabudowy mieszkaniowej i usług we wsi Charzykowy uchwalonego uchwałą Nr XIV/225/2000 Rady Gminy w Chojnicach z dnia 21 czerwca 2000 r. (publikacja Dz. Urz. Woj. Pomorskiego nr 117, poz. 753 z 20.12.2000 r.) w granicach określonych na Załączniku Nr 3 do niniejszej Uchwały.

3. Tracą moc ustalenia miejscowego planu zagospodarowania przestrzennego terenu pod zabudowę mieszkaniową i usługi działek nr 408/10 i nr 408/11 we wsi Charzykowy uchwalonego uchwałą Nr XXXIX/500/2006 Rady Gminy w Chojnicach z dnia 24 kwietnia 2006 r. (publikacja Dz. Urz. Woj. Pomorskiego nr 121, poz. 2520 z 28.11.2006 r.), w granicach określonych na Załączniku Nr 2 do niniejszej Uchwały.

4. Tracą moc ustalenia miejscowego planu zagospodarowania przestrzennego terenu uchwalonego uchwałą Nr VII/52/2011 Rady Gminy w Chojnicach z dnia 30 marca 2011 r. (publikacja Dz. Urz. Woj. Pomorskiego nr 64, poz. 1433 z 30.05.2011 r.).

5. Tracą moc ustalenia miejscowego planu zagospodarowania przestrzennego terenu pod zabudowę mieszkaniową i usługi działki nr 404 we wsi Charzykowy uchwalonego uchwałą Nr VI/51/2015 Rady Gminy w Chojnicach z dnia 27 marca 2015 r., (publikacja Dz. Urz. Woj. Pomorskiego poz. 1585 z 14.05.2015 r.).

§ 11. Wykonanie uchwały powierza się Wójtowi Gminy Chojnice.

§ 12. Uchwała podlega ogłoszeniu w Dzienniku Urzędowym Województwa Pomorskiego i wchodzi w życie po upływie 14 dni od daty jej ogłoszenia.

Wnioskodawca:

WÓJT GMINY CHOJNICE

/-/ dr inż. Zbigniew Szczepański

Przewodniczący Rady

Ryszard Kontek

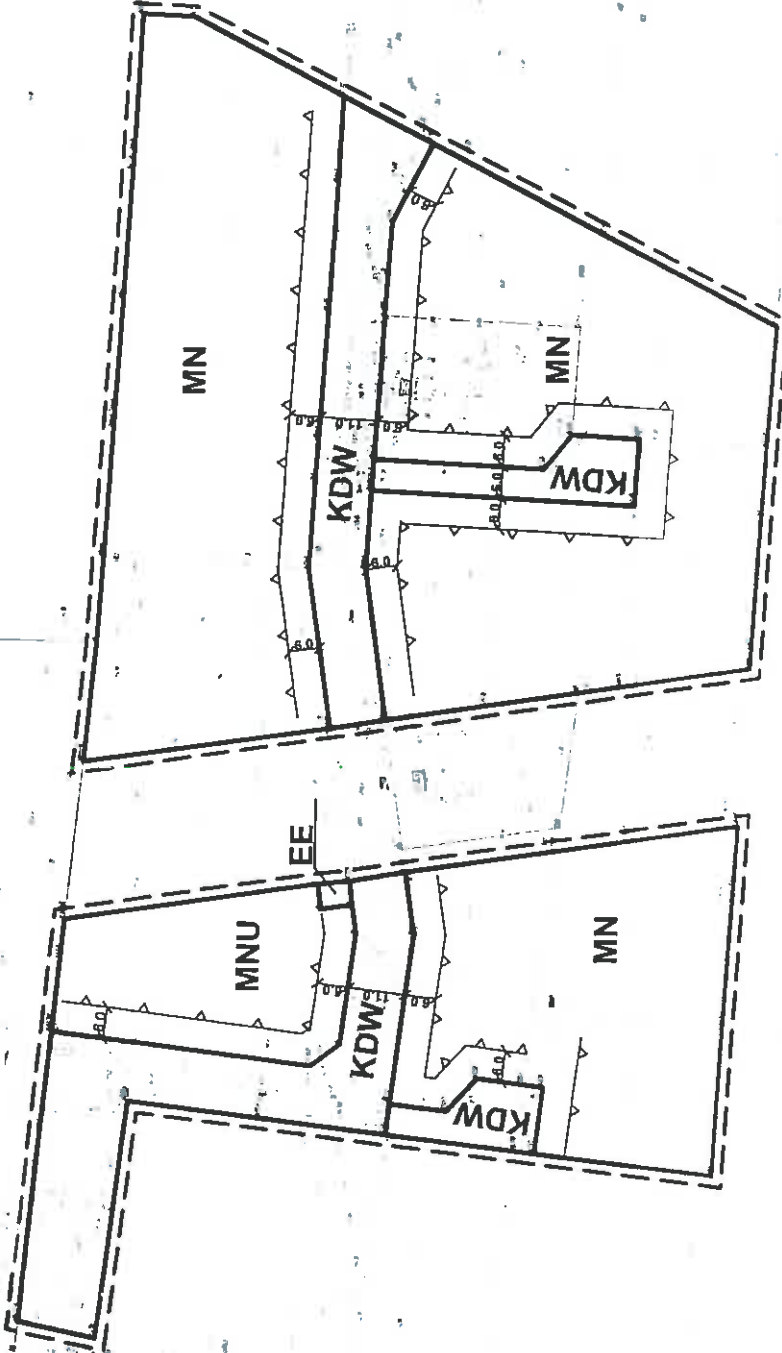
Projekt uchwały odpowiada przepisom prawa, stąd nie wnoszę uwag.

ADCA PRAWN
Al. Muni
Województwo Pomorskie

CHARZYKOWY
GMINA CHOJNICE

ZMIANA MIEJSCOWYCH PLANÓW ZAGOSPODAROWANIA
PRZESTRZENNEGO TERENÓW POŁOŻONYCH
W MIEJSCOWOŚCI CHARZYKOWY, GMINA CHOJNICE

SKALA 1:1000



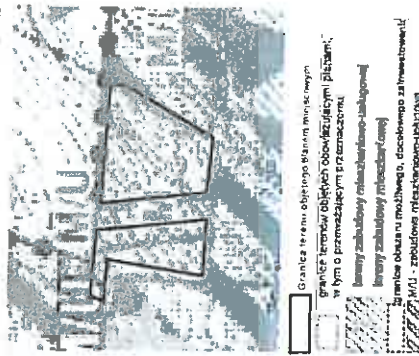
LEGENDA:

- GRANICA OBSZARU OBJĘTEGO PLANEM
- LINIE ROZGRANICZAJĄCE TERENY O RÓŻNYM PRZEZNACZENIU LUB RÓŻNYCH ZASADACH ZAGOSPODAROWANIA
- NIETRZECZALNE LINIE ZABUDOWY
- TERENY ZABUDOWY MIESZKANIOWEJ JED. NORODZINNEJ
- TERENY ZABUDOWY MIESZKANIOWEJ JED. RODZINNEJ I USŁUGOWEJ
- TERENY DRÓGI WEWNĘTRZNEJ
- TEREN INFRASTRUKTURY TECHNICZNEJ - ELEKTROENERGETYCZNEJ

Załącznik Nr 1

do Uchwały nr XLIV/15/2018
Rady Gminy Chojnice
z dnia 08.11.2018 r. 101/Sr.

WYRYS ZE STUDIUM UWARUNKOWAŃ
I KIERUNKÓW ZAGOSPODAROWANIA
PRZESTRZENNEGO GMINY CHOJNICE



- Granica terenu objętego studium miejscowym
- Granice terenów o różnych przeznaczeniach lub o różnych zasadach zagospodarowania, w tym o przeznaczeniach terenów
- Linie zabudowlane nieterczalne (niezamknięte)
- Linie zabudowlane zamknięte (zamknięte)
- Granice obszarów technicznych, elektroenergetycznych
- MW - zabudowa inżyniersko-energetyczna

CHARZYKOWY

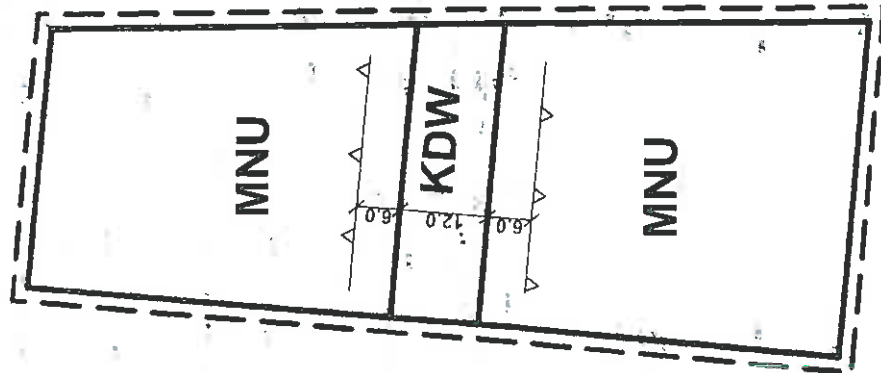
GMINA CHOJNICE

ZMIANA MIEJSCOWYCH PLANÓW ZAGOSPODAROWANIA PRZESTRZENNEGO TERENÓW POŁOŻONYCH W MIEJSCOWOŚCI CHARZYKOWY, GMINA CHOJNICE

SKALA 1:1000



UL. SPORTOWA



LEGENDA:


- GRANICA OBSZARU OBJĘTEGO PLANEM
- LINIE ROZGRANICZAJĄCE TERENY O RÓŻNYM PRZEZNACZENIU LUB RÓŻNYCH ZASADACH ZAGOSPODAROWANIA
- NIEPRZEKRACZALNE LINIE ZABUDOWY
- TERENY ZABUDOWY MIESZKANIOWEJ JEDNORODZINNEJ I USŁUGOWEJ
- TERENY DRÓGI WEWNĘTRZNEJ



Załącznik Nr 2

do Uchwały nr XLIX/15/2018
Rady Gminy Chojnice
z dnia 20.12.2018 r.

WYRYS ZE STUDIUM UWARUNKOWAŃ I KIERUNKÓW ZAGOSPODAROWANIA PRZESTRZENNEGO GMINY CHOJNICE



- Granica terenu objętego planem miejscowym
- granice terenów objętych obowiązującymi planami, w tym o przewidywanym przeznaczeniu
- tereny zabudowy mieszkaniowo-usługowej
- granice parku krajobrazowego: Zabudowl. PK, Tucholski PK
- granica obszaru możliwego, docelowego zastrzeżenie M/U - zabudowa mieszaniowo-usługowa

PROJEKTANCI: mgr inż. arch. Ewa Domańskich
mgr Kamilla Domańskich

ORGAN SPORZĄDZAJĄCY PLAN: WÓJT GMINY CHOJNICE

CHARZYKOWY

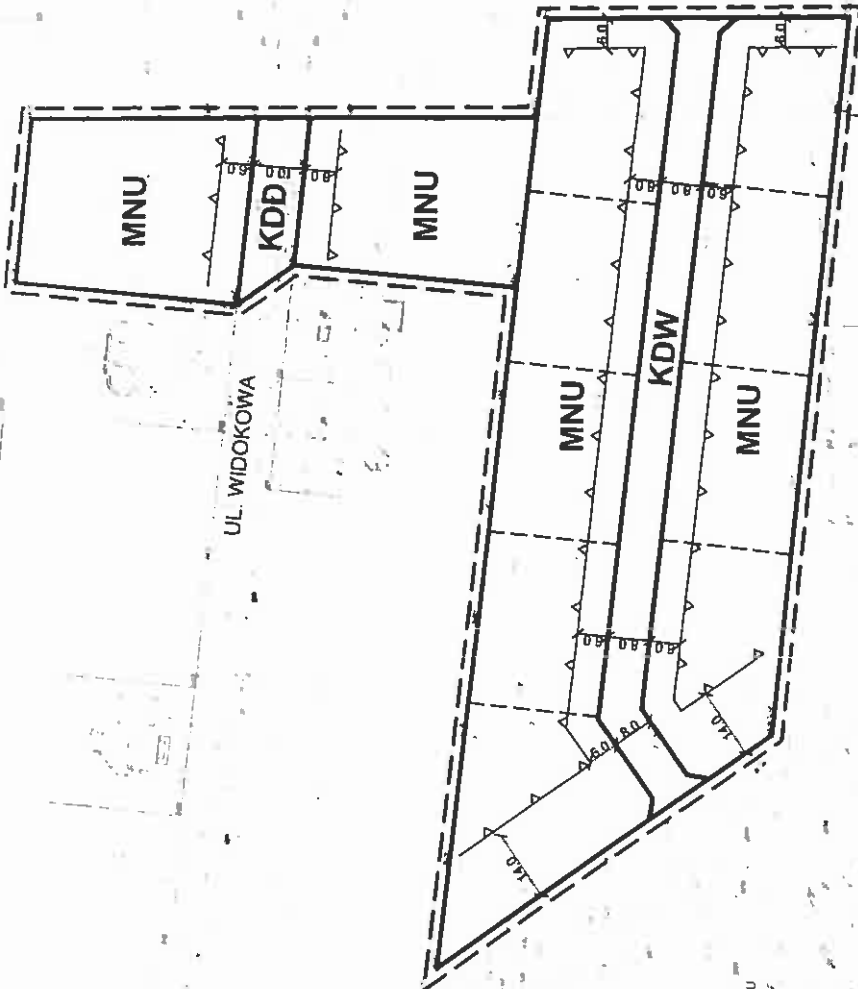
GMINA CHOJNICE

ZMIANA MIEJSCOWYCH PLANÓW ZAGOSPODAROWANIA PRZESTRZENNEGO -- TERENÓW POŁOŻONYCH W MIEJSCOWOŚCI CHARZYKOWY, GMINA CHOJNICE

SKALA 1:1000



UL. WIDOKOWA



LEGENDA:


- GRANICA OBSZARU OBJĘTEGO PLANEM
- LINIE ROZGRANICZAJĄCE TERENY O RÓŻNYM PRZEZNACZENIU LUB RÓŻNYCH ZASADACH ZAGOSPODAROWANIA
- LINIE PODZIAŁU WEWNĘTRZNEGO - ORIENTACYJNE
- NIEPRZEKRACZALNE LINIE ZABUDOWY
- MNU
- KDW
- KDD
- TERENY DROGI PUBLICZNEJ
- TERENY DROGI PUBLICZNEJ (DZIAŁOWEJ)

Załącznik Nr 3

do Uchwały nr LXI/451/2017
Rady Gminy Chojnice
z dnia 20.09.2017 r.



WYRYS ZE STUDIUM UWARUNKOWAN I KIERUNKÓW ZAGOSPODAROWANIA PRZESTRZENNEGO GMINY CHOJNICE



- Granica terenu objętego planem miejscowym
- Granica terenów objętych obywatelskim planem, w tym o przewidywanym przeznaczeniu
- Tereny zabudowy mieszkaniowo-usługowej
- Granica terenu inżynierskiego, Zbiornik PK, Turystyki PK
- Granica obszaru mobilnego, docelowego zamieszkania
- MNO - zabudowa mieszkalno-usługowa

Załącznik Nr 4 do uchwały Nr IX/44/2019

Rady Gminy w Chojnicach

z dnia 20 września 2019 r.

Rozstrzygnięcie o sposobie rozpatrzenia uwag do projektu zmian miejscowych planów zagospodarowania przestrzennego dla terenów położonych w miejscowości Charzykowy, gm. Chojnice

Na podstawie art. 17 pkt 11 i 12 ustawy z dnia 27 marca 2003 r. o planowaniu i zagospodarowaniu przestrzennym (t.j. Dz. U. z 2018 r., poz. 1945 z późn. zm.) Wójt Gminy Chojnice rozpatruje uwagi wniesione do projektu planu i rozstrzyga o sposobie ich uwzględnienia w projekcie planu.

Na podstawie art. 17 pkt 14 ustawy z dnia 27 marca 2003 r. o planowaniu i zagospodarowaniu przestrzennym (t.j. Dz. U. z 2018 r., poz. 1945 z późn. zm.) Wójt Gminy Chojnice przedstawia Radzie Gminy w Chojnicach projekt planu wraz z listą nieuwzględnionych uwag. Na podstawie art. 20 ust. 1 ww. ustawy Rada Gminy rozstrzyga o sposobie rozpatrzenia uwag do planu.

W okresie wyłożenia projektu planu wraz z prognozą oddziaływania na środowisko do publicznego wglądu w dniach od 3 czerwca 2019 r. do 24 czerwca 2019 r. w siedzibie Urzędu Gminy w Chojnicach, oraz w nieprzekraczalnym terminie do dnia 8 lipca 2019 r. nie wniesiono żadnych uwag.

Przewodniczący Rady

Ryszard Kontek

Rozstrzygnięcie o sposobie realizacji zapisanych w planie inwestycji z zakresu infrastruktury technicznej, które należą do zadań własnych gminy oraz zasadach ich finansowania do projektu zmian miejscowych planów zagospodarowania przestrzennego dla terenów położonych w miejscowości Charzykowy, gm. Chojnice

W nawiązaniu do art. 20 ust. 1 ustawy z dnia 27 marca 2003r. o planowaniu i zagospodarowaniu przestrzennym (j.t. Dz. U. z 2018 r. poz. 1945 z późn. zm.),

Rada Gminy w Chojnicach stwierdza, co następuje:

§ 1. 1. Inwestycje z zakresu infrastruktury technicznej, służące zaspokajaniu zbiorowych potrzeb mieszkańców stanowią, zgodnie z art. 7 ust. 1 ustawy z dnia 8 marca 1990 r. o samorządzie gminnym (t.j. Dz. U. z 2019 r. poz. 506 ze zm.) zadania własne gminy.

2. Prognozowany koszt inwestycji został określony w sporządzonej na potrzeby projektu planu prognozie skutków finansowych, natomiast rzeczywisty koszt inwestycji zostanie określony w wyniku zamówienia w trybie ustawy Prawo o zamówieniach publicznych.

§ 2. Opis sposobu realizacji inwestycji wskazanych w § 1:

- 1) realizacja inwestycji będzie przebiegać zgodnie z obowiązującymi przepisami, w tym m. in. prawa budowlanego, o zamówieniach publicznych, o samorządzie gminnym, gospodarce komunalnej oraz o ochronie środowiska,
- 2) inwestycje w zakresie przesyłania i dystrybucji energii elektrycznej i ciepła realizowane będą zgodnie z obowiązującymi przepisami w tym zakresie,
- 3) realizacja i finansowanie inwestycji w zakresie infrastruktury technicznej nie wyszczególnionych w § 1 ust. 1 jest przedmiotem umowy zainteresowanych stron.

§ 3. Finansowanie inwestycji z zakresu infrastruktury technicznej, które należą do zadań własnych gminy, ujętych w niniejszym planie podlega przepisom ustawy z dnia 27 sierpnia 2009 r. o finansach publicznych (t.j. Dz. U. z 2019 poz. 869 ze zm.) przy czym:

- 1) wydatki majątkowe gminy określa uchwała Rady Gminy,
- 2) wydatki inwestycyjne finansowane z budżetu gminy ustala się w uchwale budżetowej.

§ 4. 1. Zadania w zakresie budowy dróg publicznych finansowane będą przez budżet gminy lub na podstawie porozumień z innymi podmiotami.

2. Zadania w zakresie budowy sieci wodociągowej i kanalizacji będą finansowane na podstawie art. 15 ust. 1 ustawy z dnia 7 czerwca 2001 r. o zbiorowym zaopatrzeniu w wodę i zbiorowym odprowadzeniu ścieków (t.j. Dz.U. 2019 poz. 1437) ze środków budżetu gminy lub poprzez partnerstwo publiczno -prawne.

3. Zadania w zakresie budowy sieci energetycznych będą finansowane na podstawie art. 7 ustawy z dnia 10 kwietnia 1997 r. Prawo energetyczne (t.j. Dz. U. z 2019 r. poz. 755, 730).

§ 5. Prognozowane źródła finansowania przez gminę:

- 1) dochody własne,
- 2) dotacje,

3) pożyczki preferencyjne.

Przewodniczący Rady

Ryszard Kontek

Uzasadnienie

Zgodnie z art. 15 ust. 1 ustawy z dnia 27 marca 2003 r. o planowaniu i zagospodarowaniu przestrzennym (j.t. Dz. U. z 2018 r. poz. 1945 z późn. zm.) do zmian miejscowych planów zagospodarowania przestrzennego dla terenów położonych w miejscowości Charzykowy, gm. Chojnice uchwalonego Uchwałą Nr.... z dnia....

Zgodnie z podjętą Uchwałą Nr XXXI/520/2018 Rady Gminy w Chojnicach z dnia 23 marca 2018 r. przystąpiono do sporządzenia zmiany miejscowych planów zagospodarowania przestrzennego dla terenów położonych w miejscowości Charzykowy, gm. Chojnice.

Tereny objęte zmianą planów miejscowych położone są w północno - wschodniej części miejscowości Charzykowy na wschód od drogi powiatowej. Tereny są częściowo zainwestowane. Są to głównie tereny zabudowy mieszkaniowej jednorodzinnej. Na przedmiotowym obszarze obowiązują miejscowe plany zagospodarowania przestrzennego:

-miejscowy plan zagospodarowania przestrzennego terenu pod zabudowę mieszkaniową przy ulicy Wąskiej uchwalony uchwałą Nr XXV/275/97 Rady Gminy w Chojnicach z dnia 26 marca 1997 (publikacja Dz. Urz. Woj. Bydgoskiego nr 15, poz. 73 z 06.05.1997 r.),

-miejscowy plan zagospodarowania przestrzennego terenu zabudowy mieszkaniowej i usług we wsi Charzykowy uchwalony uchwałą Nr XIV/225/2000 Rady Gminy w Chojnicach z dnia 21 czerwca 2000 r. (publikacja Dz. Urz. Woj. Pomorskiego nr 117, poz. 753 z 20.12.2000 r.),

-miejscowy plan zagospodarowania przestrzennego terenu pod zabudowę mieszkaniową i usługi działek nr 408/10 i nr 408/11 we wsi Charzykowy uchwalony uchwałą Nr XXXIX/500/2006 Rady Gminy w Chojnicach z dnia 24 kwietnia 2006 r. (publikacja Dz. Urz. Woj. Pomorskiego nr 121, poz. 2520 z 28.11.2006 r.),

-miejscowy plan zagospodarowania przestrzennego terenu uchwalonego uchwałą Nr VII/52/2011 Rady Gminy w Chojnicach z dnia 30 marca 2011 r. (publikacja Dz. Urz. Woj. Pomorskiego nr 64, poz. 1433 z 30.05.2011 r.),

-miejscowy plan zagospodarowania przestrzennego terenu pod zabudowę mieszkaniową i usługi działki nr 404 we wsi Charzykowy uchwalonego uchwałą Nr VI/51/2015 Rady Gminy w Chojnicach z dnia 27 marca 2015 r. (publikacja Dz. Urz. Woj. Pomorskiego poz. 1585 z 14.05.2015 r.).

W w/w planach dokonano m.in. korekty przebiegu dróg oraz linii zabudowy od planowanej obwodnicy od której realizacji odstąpiono. Obszary zmiany planów dotyczą fragmentów terenów objętych obowiązującymi planami.

W wyniku realizacji ww. uchwały został opracowany projekt zmiany planów miejscowych wraz z prognozą oddziaływania na środowisko i prognozą skutków finansowych uchwalenia zmian planów miejscowych. Projekt zmiany planów miejscowych zachowuje ustalone w obowiązujących planach podstawowe przeznaczenie terenów, porządkując je poprzez ustalenia i zasady zagospodarowania. Ustalenia te określają m.in.: przeznaczenie, zasady zabudowy i zagospodarowania terenu, zasady obsługi komunikacyjnej w powiązaniu z istniejącym układem komunikacyjnym, zasady ochrony środowiska oraz rozwiązania w zakresie infrastruktury technicznej.

Procedura formalno-prawna sporządzenia zmiany planów miejscowych została przeprowadzona w trybie art. 17 ustawy z dnia 27 marca 2003 r. o planowaniu i zagospodarowaniu przestrzennym (j.t. Dz. U. z 2018 r. poz. 1945 z późn. zm.).

I. Sposób realizacji wymogów wynikających z art. 1 ust. 2-4 ustawy o planowaniu i zagospodarowaniu przestrzennym.

I. W projekcie zmiany planów uwzględniono:

-wymagania ładu przestrzennego, w tym urbanistyki i architektury poprzez określenie: linii rozgraniczających, linii zabudowy, przeznaczenia terenów, wskaźników zagospodarowania terenów, parametrów kształtowania zabudowy,

-walory architektoniczne i krajobrazowe dzięki ustaleniom dotyczącym kształtowania zabudowy i zagospodarowania terenów, wymogu harmonijnego charakteru zabudowy, ograniczeń dotyczących kolorystyki obiektów oraz realizacji ogrodzeń,

-wymagania ochrony środowiska poprzez m.in. wprowadzenie wymogu zastosowania rozwiązań technicznych, technologicznych i organizacyjnych, które ograniczą negatywny wpływ na środowisko, wykorzystania zdjętej wierzchniej warstwy ziemi w dalszych pracach inwestycyjnych, konieczności podczyszczania wód opadowych i roztopowych spływających z terenów utwardzonych, pozostawienia jak największej powierzchni terenu bez pokrycia sztucznymi nawierzchniami, konieczność uwzględnienia zakazów i nakazów związanych z położeniem terenu w obszarach prawnie chronionych tj. w otulinie Parku Narodowego „Bory Tucholskie”, na terenie Zaborskiego Parku Krajobrazowego, Obszarze Specjalnej Ochrony Ptaków Natura 2000 „Bory Tucholskie” PLB 220009,

-ochrona gruntów rolnych i leśnych - teren nie wymaga uzyskania zgody na zmianę przeznaczenia gruntów rolnych i leśnych na cele nierolnicze i nieleśne,

-wymagania ochrony dziedzictwa kulturowego i zabytków oraz dóbr kultury współczesnej: w granicach opracowania planu nie występują strefy ochrony konserwatorskiej, strefy ochrony archeologicznej, ani historyczne zainwestowanie podlegające ochronie,

-wymagania ochrony zdrowia oraz bezpieczeństwa ludzi i mienia, a także potrzeby osób niepełnosprawnych poprzez określenie zasad ochrony środowiska, zasad zaopatrzenia w infrastrukturę techniczną, ustalenie zasad wyznaczania miejsc postojowych,

-walory ekonomiczne przestrzeni: racjonalnie wykorzystując istniejące elementy wyposażenia technicznego i zagospodarowania terenu przy wyznaczaniu nowych terenów budowlanych, określenie optymalnych wskaźników zagospodarowania oraz kształtowania zabudowy,

-prawo własności wyznaczając liniami rozgraniczającymi tereny przeznaczone pod zabudowę w stosunku do terenów ogólnodostępnych,

-potrzeby obronności i bezpieczeństwa państwa ustalając ograniczenia w sposobie zagospodarowania terenu, projektowanie parametrów dróg oraz sieci i urządzeń infrastruktury do działań w sytuacjach szczególnych zagrożeń,

-w projekcie planu przeznaczono tereny ogólnodostępne w postaci komunikacji: droga dojazdowa, drogi wewnętrzne,

-potrzeby w zakresie rozwoju infrastruktury technicznej, w szczególności sieci szerokopasmowych, określając możliwość wyposażenie terenów w sieci i urządzenia infrastruktury technicznej oraz zasady ich realizacji,

-zapewnienie udziału społeczeństwa w pracach nad miejscowym planem zagospodarowania przestrzennego, w tym przy użyciu środków komunikacji elektronicznej, poprzez informację na stronie internetowej Urzędu Gminy w Chojnicach, ogłoszenie w prasie, obwieszczenie na tablicach ogłoszeń o przystąpieniu do sporządzenia projektu planu i o wyłożeniu projektu do publicznego wglądu, możliwości składania wniosków i uwag do planu na piśmie, ustnie do protokołu lub za pomocą środków komunikacji elektronicznej, możliwości zapoznania się z niezbędną dokumentacją sprawy,

-zachowanie jawności i przejrzystości procedur planistycznych poprzez zastosowanie się do czynności formalno-prawnych określonych w art. 17 ustawy z dnia 27 marca 2003 r. o planowaniu i zagospodarowaniu przestrzennym, jak również na podstawie art. 21, art. 39 i art. 54 ustawy z dnia 3 października 2008 r. o udostępnieniu informacji o środowisku i jego ochronie, udziale społeczeństwa w ochronie środowiska oraz o ocenach oddziaływania na środowisko (tekst jednolity Dz. U. z 2018 r., poz. 2081) przeprowadzając strategiczną ocenę oddziaływania na środowisko skutków realizacji przedmiotowego miejscowego planu zagospodarowania przestrzennego,

-potrzebę zapewnienia odpowiedniej ilości i jakości wody do celów zaopatrzenia ludności poprzez wykorzystanie istniejącej i planowanej sieci wodociągowej zapewniające odpowiednią ilość i jakość wody.

2. Ustalając przeznaczenie terenu, a także określając sposób zagospodarowania i korzystania z terenu, Wójt Gminy Chojnice zważył interes publiczny i interesy prywatne.

Do projektu zmiany miejscowych planów zagospodarowania przestrzennego w terminie przewidzianym do składania wniosków nie wpłynął żaden wniosek. Projekt zmiany miejscowych planów zagospodarowania przestrzennego był wyłożony do publicznego wglądu wraz z prognozą oddziaływania na środowisko w dniach od 3 czerwca 2019 r. do 24 czerwca 2019 r. W wyznaczonym terminie wnoszenia uwag do projektu planu tj. do dnia 8 lipca 2019 r. nie wniesiono żadnych uwag.

3. Ustalając sytuowanie nowej zabudowy uwzględniono wymagania ładu przestrzennego, efektywne gospodarowanie przestrzenią oraz walory ekonomiczne przestrzeni, w szczególności:

-projektowane struktury przestrzenne oparto o istniejący na terenie planu miejscowego oraz w sąsiedztwie obszaru objętego planem system komunikacyjny uzupełniając go projektowanymi drogami wewnętrznymi i drogą publiczną dojazdową,

-tereny, dla których został sporządzony projekt zmiany planów miejscowych są terenami częściowo zainwestowanymi o funkcji mieszkaniowej lub mieszkalno- usługowej stanowiąc uzupełnienie istniejącej struktury funkcjonalno-przestrzennej.

II. Zgodność z wynikami analizy dotyczącej oceny aktualności studium uwarunkowań i kierunków zagospodarowania przestrzennego oraz miejscowych planów zagospodarowania przestrzennego gminy Chojnice.

Ocena aktualności Studium uwarunkowań i kierunków zagospodarowania przestrzennego Gminy Chojnice oraz aktualności miejscowych planów zagospodarowania przestrzennego obowiązujących na obszarze gminy Chojnice przyjęta uchwałą Nr XXXIX/612/2018 Rady Gminy w Chojnicach z dnia 12 października 2018 r. nie wskazała niezgodności wynikających z analizy uwarunkowań i kierunków zagospodarowania przestrzennego gminy. Plan nie narusza ustaleń obowiązującego „Studium uwarunkowań i kierunków zagospodarowania przestrzennego gminy Chojnice”, uchwalonego uchwałą Nr XXV/417/2017 Rady Gminy w Chojnicach z dnia 9 sierpnia 2017 r.

III. Wpływ na finanse publiczne, w tym budżet gminy.

Prognoza finansowa skutków uchwalenia zmiany planów określa potencjalne dochody i wydatki z tytułu uchwalenia zmiany miejscowych planów zagospodarowania przestrzennego.

Prognoza skutków finansowych uchwalenia zmiany planów sporządzona na potrzeby zmian miejscowych planów zagospodarowania przestrzennego dla terenów położonych w miejscowości Charzykowy, gm. Chojnice wykazała, że bilans dochodów i wydatków gminy w przyjętej 5-letniej perspektywie czasowej będzie dodatni a gmina pozyska wyższe dochody związane ze wzrostem podatku od nieruchomości.

Projekt

z dnia 12 września 2019 r.

Zatwierdzony przez

**UCHWAŁA NR IX/146/2019
Rady Gminy w Chojnicach**

z dnia 20 września 2019 r.

w sprawie zaopiniowania projektu planu ochrony dla rezerwatu przyrody „Bagno Stawek”

Na podstawie art. 18 ust. 2 pkt 15 ustawy z dnia 8 marca 1990 r. o samorządzie gminnym (t. j. Dz. U. z 2019 r. poz. 506, 1309, 1571) oraz art. 19 ust. 2 ustawy z dnia 16 kwietnia 2004 r. o ochronie przyrody (t. j. Dz. U. z 2018 r. poz. 1614, 2244, 2340)

**Rada Gminy
uchwala, co następuje:**

§ 1. Zaopiniować pozytywnie projekt planu ochrony dla rezerwatu przyrody „Bagno Stawek”, który stanowi załącznik do niniejszej uchwały.

§ 2. Wykonanie uchwały powierza się Wójtowi Gminy Chojnice.

§ 3. Uchwała wchodzi w życie z dniem podjęcia i podlega ogłoszeniu poprzez jej wywieszenie na tablicy ogłoszeń Urzędu Gminy w Chojnicach oraz zamieszczeniu w Biuletynie Informacji Publicznej.

Wnioskodawca:

WÓJT GMINY CHOJNICE

/-/ dr inż. Zbigniew Szczepański

Przewodniczący Rady

Ryszard Kontek

Projekt uchwały odpowiada przepisom prawa, stąd nie wnoszę uwag.

Z upoważnienia radcy prawnego
Władysława Rzepczyńskiego
aplikant radcowski
Mateusz Łangowski
APL-BD-160014

Projekt

ZARZĄDZENIE
REGIONALNEGO DYREKTORA
OCHRONY ŚRODOWISKA W GDAŃSKU

z dnia 2019 r.

w sprawie ustanowienia planu ochrony dla rezerwatu przyrody
„Bagno Stawek”

Na podstawie art. 19 ust. 6, w związku z art. 20 ust. 3 i 5 oraz art. 28 ust. 10 ustawy z dnia 16 kwietnia 2004 roku o ochronie przyrody (Dz.U. z 2018 r. poz. 1614, 2244, 2340) zarządza się, co następuje:

§ 1. Ustanawia się plan ochrony dla rezerwatu przyrody „Bagno Stawek”, zwanego dalej „rezerwatem”.

§ 2. 1. Celem ochrony w rezerwacie jest zachowanie kompleksu ekosystemów torfowiskowych, wodnych i leśnych, w szczególności torfowisk alkalicznych wyróżniających się wybitnymi walorami fitocenotycznymi i florystycznymi.

2. Przyrodniczymi i społecznymi uwarunkowaniami realizacji celu, o którym mowa w ust. 1, są:

- 1) występowanie cennych zespołów i zbiorowisk roślinnych, charakterystycznych dla siedliska przyrodniczego z załącznika I Dyrektywy siedliskowej¹⁾ – 7230 *górskie i nizinne torfowiska zasadowe o charakterze młak, turzycowisk i mechowisk* oraz z nim związanych wielu chronionych i rzadkich gatunków roślin, w tym 3 gatunków z II załącznika Dyrektywy siedliskowej – 1903 lipiennika Loesela *Liparis loeselii*, 1393 sierpowca błyszczącego *Drepanocladus vernicosus*, 1528 skalnicy torfowiskowej *Saxifraga hirculus*;
- 2) położenie rezerwatu w obrębie obszarów Natura 2000: Sandr Brdy PLH220026 i Wielki Sandr Brdy PLB220001;
- 3) korzystne dla zachowania torfowisk warunki hydrologiczne;
- 4) konieczność realizowania działań z zakresu ochrony czynnej w celu przeciwdziałania procesom stanowiącym zagrożenie dla walorów rezerwatu, tj. rozprzestrzenianiu się gatunków szuwarowych oraz sukcesji drzew i krzewów;
- 5) położenie rezerwatu w dużym kompleksie leśnym;
- 6) nieznaczna antropopresja.

§ 3. 1. Mapę obszarów Natura 2000: Sandr Brdy PLH220026 i Wielki Sandr Brdy PLB220001 w części pokrywającej się z obszarem rezerwatu wskazuje załącznik nr 1 do zarządzenia.

2. Opis granic obszarów Natura 2000: Sandr Brdy PLH220026 i Wielki Sandr Brdy PLB220001 w części pokrywającej się z obszarem rezerwatu zawiera załącznik nr 2 do zarządzenia.

¹⁾ Dyrektywa Rady 92/43/EWG z dnia 21 maja 1992 roku w sprawie ochrony siedlisk przyrodniczych oraz dzikiej fauny i flory.

§ 4. Obszar rezerwatu objęty jest ochroną czynną.

§ 5. Identyfikację oraz określenie sposobów eliminacji lub ograniczania istniejących i potencjalnych zagrożeń wewnętrznych i zewnętrznych oraz ich skutków określa załącznik nr 3 do zarządzenia.

§ 6. 1. Działania ochronne na obszarze ochrony czynnej, z podaniem rodzaju, zakresu oraz lokalizacji tych działań określa załącznik nr 4 do zarządzenia.

2. Lokalizację powierzchni objętych działaniami ochronnymi wskazują mapy stanowiące załącznik nr 5 do zarządzenia.

§ 7. Identyfikację istniejących i potencjalnych zagrożeń dla zachowania właściwego stanu ochrony siedlisk przyrodniczych oraz gatunków roślin, zwierząt i ich siedlisk będących przedmiotami ochrony obszarów Natura 2000: Sandr Brdy PLH220026 i Wielki Sandr Brdy PLB220001 określa załącznik nr 6 do zarządzenia.

§ 8. Cele działań ochronnych w stosunku do poszczególnych przedmiotów ochrony obszarów Natura 2000: Sandr Brdy PLH220026 i Wielki Sandr Brdy PLB220001 określa załącznik nr 7 do zarządzenia.

§ 9. Działania ochronne dotyczące przedmiotów ochrony obszarów Natura 2000: Sandr Brdy PLH220026 i Wielki Sandr Brdy PLB220001 ze wskazaniem podmiotów odpowiedzialnych za ich wykonanie i obszarów ich wdrażania określa załącznik nr 8 do zarządzenia.

§ 10. 1. Określa się następujące ustalenia do studium uwarunkowań i kierunków zagospodarowania przestrzennego gmin Brusy i Chojnice, miejscowych planów zagospodarowania przestrzennego dotyczące eliminacji lub ograniczenia zagrożeń wewnętrznych lub zewnętrznych:

- 1) zachować dotychczasową formę użytkowania gruntów w odległości do 500 m od granic rezerwatu, tj. zwarty kompleks leśny z enklawami jezior: Gardliczno Duże i Płesno;
- 2) w odległości do 300 m od granic rezerwatu nie lokalizować obiektów budowlanych, w tym małej architektury, z wyjątkiem obiektów służących celom ochrony rezerwatu oraz racjonalnej gospodarce leśnej i łowieckiej;
- 3) nie wykonywać prac mogących zmienić (przyspieszyć lub spowolnić) przepływ wody w ciekach i jeziorach pomiędzy rezerwatem a rzeką Brdą;
- 4) w strefie do 3 km od rezerwatu nie wykonywać żadnych działań naruszających warunki hydrologiczne torfowisk i jeziora położonych w granicach rezerwatu oraz ich zlewni, tj. mogących obniżyć poziom lub pogorszyć jakość wód powierzchniowych i podziemnych.

2. Określa się następujące wskazania do zmian studium uwarunkowań i kierunków zagospodarowania przestrzennego gmin Brusy i Chojnice oraz miejscowych planów zagospodarowania przestrzennego:

- 1) zachować dotychczasową formę użytkowania gruntów w odległości do 500 m od granic rezerwatu, tj. zwarty kompleks leśny z enklawami jezior: Gardliczno Duże i Płesno;

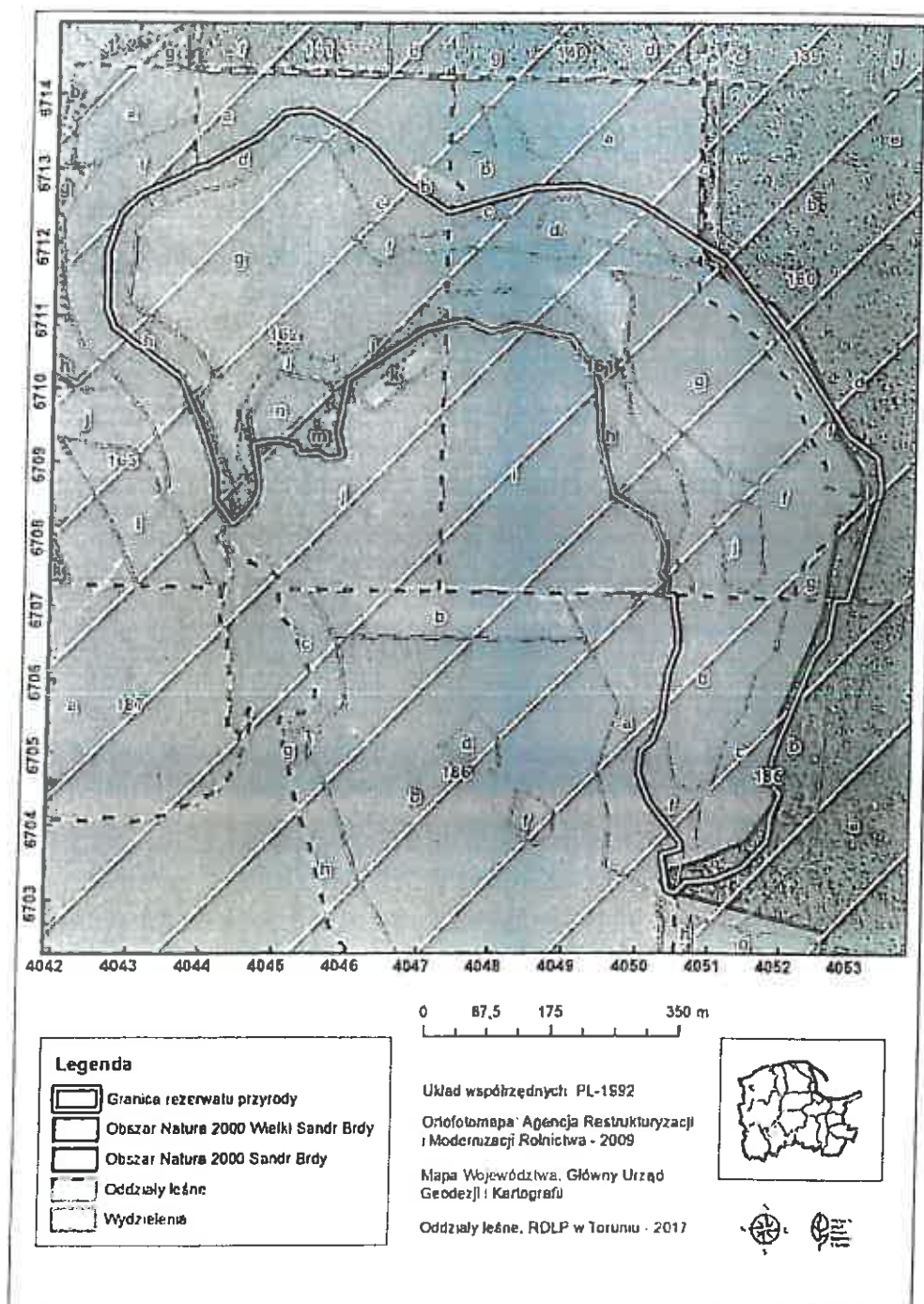
-
- 2) w odległości do 300 m od granic rezerwatu nie lokalizować obiektów budowlanych, w tym małej architektury, z wyjątkiem obiektów służących celom ochrony rezerwatu oraz racjonalnej gospodarce leśnej i łowieckiej;
 - 3) nie wykonywać prac mogących zmienić (przyspieszyć lub spowolnić) przepływ wody w ciekach i jeziorach pomiędzy rezerwatem a rzeką Brdą;
 - 4) w strefie do 3 km od rezerwatu nie wykonywać żadnych działań naruszających warunki hydrologiczne torfowisk i jeziora położonych w granicach rezerwatu oraz ich zlewni, tj. mogących obniżyć poziom lub pogorszyć jakość wód powierzchniowych i podziemnych.

§ 11. Traci moc zarządzenie nr 24/2012 Regionalnego Dyrektora Ochrony Środowiska Gdańsku z dnia z dnia 24 września 2012 r. w sprawie ustanowienia planu ochrony dla rezerwatu przyrody „Bagno Stawek” (Dz. Urz. Woj. Pom. z 2013 r. poz. 456).

§ 12. Zarządzenie wchodzi w życie po upływie 14 dni od dnia ogłoszenia.

Załącznik nr 1

Mapa obszarów Natura 2000 Sandr Brdy PLH220026 oraz Wielki Sandr Brdy
PLB220001w części pokrywającej się z obszarem rezerwatu.



Załącznik nr 2

Opis granic obszarów Natura 2000 Sandr Brdy PLH220026 oraz Wielki Sandr Brdy PLB220001 w części pokrywającej się z obszarem rezerwatu: wykaz współrzędnych punktów załamania granicy części obszarów Natura 2000 wchodzących w skład rezerwatu wykonanych w układzie współrzędnych płaskich prostokątnych PL-1992.

Opis granicy części obszaru Wielki Sandr Brdy PLB220001

Lp.	x	y	Lp.	x	y	Lp.	x	y
1	671243,87	404728,26	37	670512,25	405013,92	73	670925,17	404510,33
2	671239,34	404725,82	38	670526,12	405019,70	74	670926,16	404494,12
3	671275,40	404848,37	39	670548,77	405029,15	75	670920,44	404465,49
4	671275,20	404912,60	40	670559,08	405030,29	76	670919,10	404464,30
5	671275,00	404913,35	41	670610,89	405037,99	77	670872,57	404472,87
6	671254,03	404992,51	42	670640,38	405048,48	78	670855,42	404471,87
7	671226,48	405044,88	43	670671,09	405049,35	79	670839,84	404470,64
8	671211,13	405075,42	44	670707,95	405042,14	80	670814,38	404454,77
9	671204,25	405089,12	45	670715,37	405038,66	81	670808,75	404445,51
10	671177,33	405108,70	46	670715,49	405031,09	82	670803,10	404436,08
11	671083,11	405192,00	47	670732,87	405036,23	83	670814,36	404426,98
12	670978,34	405257,62	48	670748,41	405024,65	84	670837,65	404408,32
13	670933,80	405285,07	49	670784,13	405030,27	85	670878,82	404405,21
14	670904,92	405324,14	50	670821,84	405009,44	86	670963,19	404374,91
15	670862,52	405329,19	51	670851,60	404959,17	87	671006,66	404358,23
16	670710,41	405291,99	52	670927,67	404937,67	88	671075,47	404265,83
17	670710,51	405270,61	53	670971,00	404939,65	89	671108,38	404251,41
18	670653,34	405262,25	54	671004,07	404938,33	90	671176,40	404250,33
19	670628,33	405241,21	55	671034,16	404930,06	91	671227,45	404263,99
20	670492,93	405186,91	56	671071,54	404901,95	92	671263,49	404295,97
21	670461,51	405183,27	57	671091,05	404819,27	93	671268,83	404307,17
22	670441,67	405196,50	58	671078,48	404790,16	94	671297,56	404367,38
23	670412,90	405186,91	59	671096,01	404755,11	95	671307,70	404391,25
24	670377,84	405182,61	60	671087,35	404722,42	96	671348,18	404456,86
25	670343,11	405149,86	61	671081,46	404700,21	97	671378,07	404494,44
26	670325,91	405109,84	62	671012,01	404592,06	98	671385,22	404522,48
27	670317,65	405059,66	63	670962,23	404581,04	99	671382,31	404540,74
28	670309,68	405050,85	64	670941,11	404576,84	100	671360,35	404577,25
29	670315,09	405037,65	65	670933,61	404576,62	101	671359,44	404578,38
30	670362,61	405029,88	66	670905,71	404584,36	102	671330,08	404615,12
31	670370,45	405055,67	67	670903,54	404583,59	103	671285,52	404662,70
32	670375,18	405055,81	68	670900,77	404581,71	104	671243,87	404728,26
33	670425,92	405016,89	69	670899,69	404553,66	105	671243,87	404728,26
34	670456,97	405006,11	70	670906,06	404549,03			
35	670471,85	405000,00	71	670909,30	404528,85			
36	670501,34	405002,25	72	670920,87	404522,90			

Opis granicy części obszaru Natura 2000 Sandr Brdy PLH220026

Lp.	x	y	komentarz	Lp.	x	y	komentarz
1	671243,87	404728,26	część 1	41	670501,34	405002,25	część 1
2	671239,34	404725,82	część 1	42	670512,25	405013,92	część 1
3	671275,40	404848,37	część 1	43	670526,12	405019,70	część 1
4	671275,20	404912,60	część 1	44	670548,77	405029,15	część 1
5	671275,00	404913,35	część 1	45	670559,08	405030,29	część 1
6	671254,03	404992,51	część 1	46	670610,89	405037,99	część 1
7	671226,48	405044,88	część 1	47	670640,38	405048,48	część 1
8	671212,01	405073,68	część 1	48	670671,09	405049,35	część 1
9	671209,89	405073,65	część 1	49	670707,95	405042,14	część 1
10	671165,84	405092,28	część 1	50	670715,37	405038,66	część 1
11	671135,34	405134,64	część 1	51	670715,49	405031,09	część 1
12	671128,22	405152,12	część 1	52	670732,87	405036,23	część 1
13	671083,11	405192,00	część 1	53	670748,41	405024,65	część 1
14	670978,34	405257,62	część 1	54	670784,13	405030,27	część 1
15	670972,15	405261,43	część 1	55	670821,84	405009,44	część 1
16	670942,18	405271,89	część 1	56	670851,60	404959,17	część 1
17	670887,96	405304,08	część 1	57	670927,67	404937,67	część 1
18	670854,08	405307,47	część 1	58	670971,00	404939,65	część 1
19	670825,27	405293,91	część 1	59	671004,07	404938,33	część 1
20	670823,58	405273,58	część 1	60	671034,16	404930,06	część 1
21	670799,86	405273,58	część 1	61	671071,54	404901,95	część 1
22	670747,33	405263,41	część 1	62	671091,05	404819,27	część 1
23	670688,03	405256,64	część 1	63	671078,48	404790,16	część 1
24	670630,42	405231,22	część 1	64	671096,01	404755,11	część 1
25	670552,48	405197,33	część 1	65	671087,35	404722,42	część 1
26	670508,70	405193,23	część 1	66	671081,46	404700,21	część 1
27	670492,93	405186,91	część 1	67	671012,01	404592,06	część 1
28	670461,51	405183,27	część 1	68	670962,23	404581,04	część 1
29	670449,85	405191,04	część 1	69	670941,11	404576,84	część 1
30	670430,49	405190,56	część 1	70	670933,61	404576,62	część 1
31	670379,66	405154,98	część 1	71	670905,71	404584,36	część 1
32	670352,55	405093,98	część 1	72	670903,54	404583,59	część 1
33	670340,69	405053,31	część 1	73	670900,77	404581,71	część 1
34	670326,36	405035,81	część 1	74	670899,69	404553,66	część 1
35	670362,61	405029,88	część 1	75	670906,06	404549,03	część 1
36	670370,45	405055,67	część 1	76	670909,30	404528,85	część 1
37	670375,18	405055,81	część 1	77	670920,87	404522,90	część 1
38	670425,92	405016,89	część 1	78	670925,17	404510,33	część 1
39	670456,97	405006,11	część 1	79	670926,16	404494,12	część 1
40	670471,85	405000,00	część 1	80	670920,44	404465,49	część 1

Lp.	x	y	komentarz	Lp.	x	y	komentarz
81	670919,10	404464,30	część 1	98	671268,83	404307,17	część 1
82	670872,57	404472,87	część 1	99	671297,56	404367,38	część 1
83	670855,42	404471,87	część 1	100	671307,70	404391,25	część 1
84	670839,84	404470,64	część 1	101	671348,18	404456,86	część 1
85	670814,38	404454,77	część 1	102	671378,07	404494,44	część 1
86	670808,75	404445,51	część 1	103	671385,22	404522,48	część 1
87	670803,10	404436,08	część 1	104	671382,31	404540,74	część 1
88	670814,36	404426,98	część 1	105	671360,35	404577,25	część 1
89	670837,65	404408,32	część 1	106	671359,44	404578,38	część 1
90	670878,82	404405,21	część 1	107	671330,08	404615,12	część 1
91	670963,19	404374,91	część 1	108	671285,52	404662,70	część 1
92	671006,66	404358,23	część 1	109	671243,87	404728,26	część 1
93	671075,47	404265,83	część 1	110	670320,61	405036,75	część 2
94	671108,38	404251,41	część 1	111	670314,36	405039,42	część 2
95	671176,40	404250,33	część 1	112	670315,09	405037,65	część 2
96	671227,45	404263,99	część 1	113	670320,61	405036,75	część 2
97	671263,49	404295,97	część 1	114	671243,87	404728,26	część 1

Załącznik nr 3

Identyfikacja oraz określenie sposobów eliminacji lub ograniczania istniejących i potencjalnych zagrożeń wewnętrznych i zewnętrznych oraz ich skutków.

Lp.	Identyfikacja zagrożeń wewnętrznych i zewnętrznych	Sposoby eliminacji lub ograniczania istniejących i potencjalnych zagrożeń wewnętrznych i zewnętrznych oraz ich skutków
Zagrożenia istniejące wewnętrzne		
1.	Sukcesja drzew i krzewów na otwarte powierzchnie torfowiska.	1) Wycinka drzew i krzewów; 2) ocena występowania odrośli i nalotów drzew i krzewów, w razie potrzeby ich usuwanie.
2.	Ekspansja roślinności szuwarowej na części torfowiska.	1) Koszenie części torfowiska, w których występuje roślinność szuwarowa; 2) kontrola zasięgu roślinności szuwarowej, w razie potrzeby - koszenie szuwarów.
3.	Znaczne zwarcie młodego drzewostanu sosnowego utrudniające rozwój niższych warstw lasu.	Zmniejszenie zwarcia drzewostanu (prace o charakterze trzebieży).
Zagrożenia istniejące zewnętrzne		
4.	Obsiew świerka do rezerwatu z drzewostanów świerkowych występujących poza rezerwatem.	Usuwanie świerka – w przypadku określenia takiej potrzeby.
Zagrożenie potencjalne wewnętrzne		
5.	Sukcesja wysokich bylin oraz drzew i krzewów na powierzchniach torfowiska obecnie nie zagrożonych tym procesem.	Ocena sukcesji gatunków niepożądanych na torfowisku; w przypadku określenia potrzeby ich usuwania - ekstensywne koszenie oraz wycinka nalotów i odrośli.
Zagrożenia potencjalne zewnętrzne		
6.	Zmiany reżimu hydrologicznego torfowiska oraz jego zlewni powierzchniowej i podziemnej.	Niedokonywanie żadnych działań zmieniających warunki hydrologiczne torfowiska i jego zlewni, tj. mogących obniżyć poziom lub pogorszyć jakość wód powierzchniowych i podziemnych na obszarze zlewni powierzchniowej i podziemnej torfowiska oraz wprowadzenie odpowiednich zapisów do dokumentów planistycznych.
7.	Gospodarka leśna w zlewni bezpośredniej torfowiska polegająca na rębniach zupełnych, jednoczesnych rębniach złożonych na znacznym obszarze.	Dostosowanie gospodarki leśnej w otoczeniu rezerwatu do wymogów ochrony torfowiska: 1) w otulinie rezerwatu: a) prowadzenie cięć sanitarnych, pielęgnacyjnych i rębnych w sposób zapewniający w maksymalnym stopniu ochronę gleby i roślinności;

		<p>b) słosowanie, w drzewostanach przeznaczonych do użytkowania rębego, wyłącznie rębni złożonych z wydłużonym okresem odnowienia;</p> <p>2) utrzymanie drzewostanu wyłączzonego z cięć rębnych w postaci pasa o szerokości 30 m od granicy rezerwatu.</p>
7.	Wzrost antropopresji.	<p>1) Utrzymanie/uzupełnienie oznakowania granic rezerwatu oraz tablic informacyjnych;</p> <p>2) w przypadku wzrostu antropopresji podjęcie działań edukacyjno-informacyjnych;</p> <p>3) nieudostępnianie dróg leśnych biegnących wzdłuż granic rezerwatu do ruchu publicznego.</p>
8.	Zalanie mechowisk na skutek piętrzenia wody przez bobry, powodujące zamieranie gałąnków typowych dla mechowisk i rozwój trzciny lub innych gałąnków szuwarowych.	<p>W przypadku nadmiernego spiętrzenia wody przez bobry (powodującego zalanie mechowisk) wykonać rozbiórkę części tamy bobrowej lub montaż „antybobra” (rury przelewowej kształtującej poziom piętrzenia wody w sposób bezpieczny dla bobrów i mechowisk).</p>

Załącznik nr 4

Działania ochronne na obszarze ochrony czynnej, z podaniem rodzaju, zakresu oraz lokalizacji tych działań.

Lp.	Rodzaj działań ochronnych	Zakres działań ochronnych	Lokalizacja działań ochronnych ²⁾
1.	Ograniczenie sukcesji drzew i krzewów.	Usunięcie odrośli i samosiewów drzew i krzewów na powierzchni ok. 4,4 ha: 1) olchę usunąć w całości ze wszystkich powierzchni; 2) na powierzchniach nr 7, 8, 9 pozostawić pojedyncze sosny; 3) część wyciętej biomasy (do 30%) pozostawić w granicach rezerwatu, w rozproszeniu (nie składać w stosy), poza torfowiskami - w obrębie fitocenozy leśnych; pozostałą biomasę usunąć z terenu rezerwatu; 4) wycinkę drzew i krzewów wykonać przy użyciu narzędzi ręcznych; 5) działania ochronne wykonać poza sezonem lęgowym ptaków obejmującym okres od 1 marca do końca sierpnia (w przypadku stwierdzenia gniazda bielika w rezerwacie lub jego sąsiedztwie, tj. w odległości do 200 m od jego granic, ograniczyć czas wykonywania wycinki do okresu od 1 września do końca grudnia); 6) w przypadku ponownego pojawienia się odrośli i samosiewów drzew lub krzewów działania powtórzyć.	Powierzchnie: 1, 2, 3, 4, 5, 6, 7, 8, 9, 10, 11.
2.	Monitoring sukcesji drzew i krzewów na powierzchni torfowiska.	Monitoring co 3-5 lat na powierzchni ok. 2,8 ha; w razie pojawienia się nalotów lub odrośli drzew i krzewów – usuwać wg potrzeb, przy użyciu narzędzi ręcznych.	Powierzchnie: 12, 13, 14.
3.	Koszenie torfowisk opanowanych przez trzcinę lub inne ekspansywne gatunki roślin zielnych.	1) Na powierzchni ok. 1, 02 ha; 2) wykaszać co 1-2 lata lub wg potrzeb; 3) prace wykonywać ręcznie; wyciętą biomasę usuwać poza granice rezerwatu; 4) na powierzchniach 6, 10 oraz części powierzchni 15 podczas koszenia należy również wycinać pojawiające się samosiewy drzew i krzewów; 5) w przypadku zwiększenia powierzchni opanowanej przez ekspansywne byliny – dostosować zakres prac do bieżących potrzeb.	Powierzchnie: 6, 10, 15.


²⁾ Lokalizację powierzchni wskazuje mapa stanowiąca załącznik nr 5 do zarządzenia.

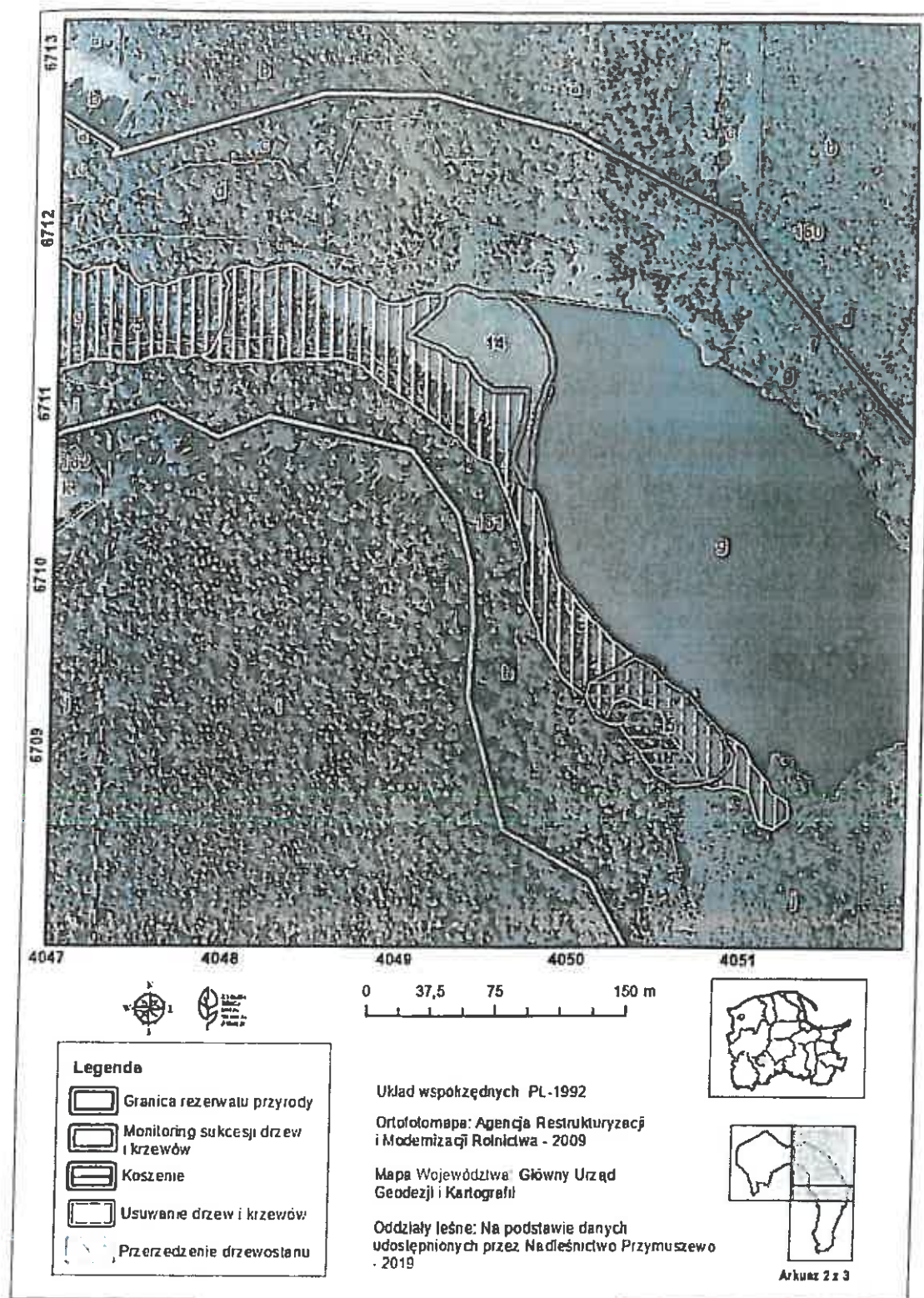
4.	Zmniejszenie zwarcia drzewostanu sosnowego.	<p>1) Powierzchnia 0,78 ha;</p> <p>2) wycięcie części drzew (prace o charakterze trzebieży wczesnej), podczas wycinki usunąć również występujący miejscami świerk;</p> <p>3) prace wykonać poza okresem lęgowym ptaków (tj. od września do końca lutego);</p> <p>4) pozostawić ok. 5% wyciętych drzew jako martwe drewno (w całości, w rozproszeniu).</p>	Powierzchnia 16. (wydzielenie 162 n) ³⁾ .
5.	Monitoring poziomu wody gruntowej.	Utrzymanie przynajmniej jednego automatycznego urządzenia do pomiaru poziomu wody gruntowej.	W obrębie torfowisk alkalicznych.
6.	Ocena populacji skalnicy torfowiskowej <i>Saxifraga hirculus</i> .	Ocena stanu ochrony zgodnie z metodyką PMS GIOŚ, co 3-5 lat.	W obrębie torfowisk alkalicznych.
7.	Utrzymanie/ uzupełnienie oznakowania granic rezerwatu oraz tablic informacyjnych.	1) Utrzymanie oznaczenia granic rezerwatu za pomocą zielonych, poprzecznych pasków na drzewach rosnących w pobliżu jego granicy (pojedynczy pasek obejmujący około połowę obwodu pnia, umieszczony na od zewnętrznej strony rezerwatu na wysokości ok. 1,5 m).	1) Na granicy rezerwatu;
		2) ustawienie i utrzymanie tablic urzędowych oraz informacyjnych – wg potrzeb.	2) w pobliżu granicy rezerwatu.
8.	Ograniczenie wpływu piętrzenia wody przez bobry.	W przypadku nadmiernego spiętrzenia wody przez bobry (powodującego zalanie mechowisk) - rozbiórka części tamy bobrowej lub montaż „antybobra” (rury kształtującej poziom piętrzenia wody w sposób bezpieczny dla bobrów i mechowisk).	Cały rezerwat.

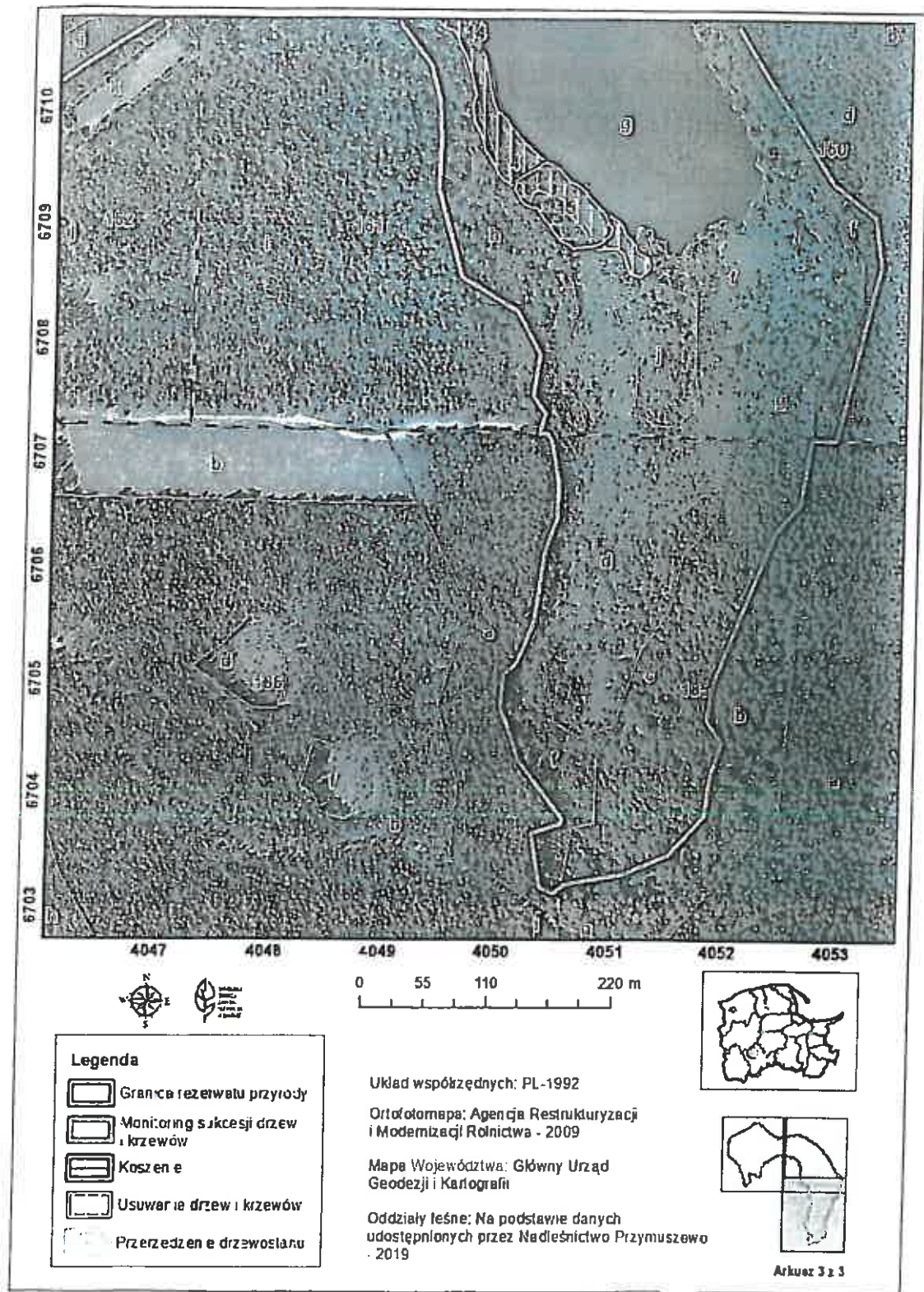
³⁾ Nadleśnictwa Przymuszewo, leśnictwa Antoniewo, wg Planu Urządzenia Lasu na lata 2019-2028.

Załącznik nr 5

Lokalizacja powierzchni objętych działaniami ochronnymi.







Załącznik nr 6

Identyfikacja istniejących i potencjalnych zagrożeń dla zachowania właściwego stanu ochrony siedlisk przyrodniczych oraz gatunków roślin, zwierząt i ich siedlisk będących przedmiotami ochrony obszarów Natura 2000 Sandr Brdy PLH220026 oraz Wielki Sandr Brdy PLB220001.

Lp.	Przedmiot ochrony	Identyfikacja istniejących i potencjalnych zagrożeń
1.	<p>7230 Górskie i nizinne torfowiska zasadowe o charakterze młak, turzycowisk i mechowisk</p> <p>oraz gatunki związane z mechowiskami: 1903 - lipiennik Loesela <i>Liparis loeselii</i>; 1393 – sierpowiec błyszczący <i>Drepanocladus vernicosus</i>.</p>	<p><u>Zagrożenia istniejące:</u></p> <p>1) K02 Ewolucja biocenotyczna, sukcesja sukcesja drzew, krzewów i wysokich bylin na części torfowiska powodująca pogorszenie warunków ekologicznych dla zbiorowisk i gatunków torfowiskowych.</p> <p><u>Zagrożenia potencjalne:</u></p> <p>1) K02 Ewolucja biocenotyczna, sukcesja sukcesja drzew, krzewów lub wysokich bylin na powierzchniach torfowiska nie objętych jeszcze tym procesem;</p> <p>2) J02.01 zasypywanie terenu, melioracje i osuszanie – ogólnie potencjalne zmiany reżimu hydrologicznego zlewni powierzchniowej i podziemnej torfowiska;</p> <p>3) J.02.07 pobór wód podziemnych pobór wód zasilających mechowiska w ilościach przemysłowych (przemysł, skumulowany pobór na cele zaopatrzenia ludności, kopalnie itp.) powodujący przesuszenie torfowiska i degenerację szaty roślinnej;</p> <p>4) H.02 zanieczyszczenia wód podziemnych (źródła punktowe i rozproszone) zanieczyszczenia spowodowane m.in. przez rolnictwo, przemysł, nieskanalizowane obszary zabudowane zmieniające skład hydrochemiczny wód zasilających mechowiska;</p> <p>5) B02.01 odnawianie lasu po wycince (nasadzenia) nasadzenia świerka w sąsiedztwie rezerwatu skutkujące obsiewem nasion do rezerwatu;</p> <p>6) B02.02 wycinka lasu rębnie zupełne, jednoczesne rębnie złożone na znacznym obszarze zlewni bezpośredniej torfowiska powodujące erozję gleby i dostawę związków mineralnych i organicznych na torfowisko;</p> <p>7) K.04.05. szkody wyrządzone przez roślinożerców (w tym przez zwierzynę łowną) spiętrzenia wody przez bobry powodując długotrwałe zalanie torfowisk alkalicznych.</p>

2.	91D0 Bory i lasy bagienne (<i>Vaccinio uliginosi Betuletum pubescentis</i> , <i>Vaccinio uliginosi Pinetum</i> , <i>Pino mugo-Sphagnetum</i> , <i>Sphagno girgenohnii-Piceetum</i>) i brzoźowo-sosnowe bagienne lasy borealne.	<p><u>Zagrożenia istniejące:</u> B02.01 odnawianie lasu po wycince (nasadzenia) obsiew świerka do rezerwatu z drzewostanów świerkowych występujących poza rezerwatem.</p> <p><u>Zagrożenia potencjalne:</u> J02.01 zasypywanie terenu, melioracje i osuszanie – ogólnie działania w rezerwacie i jego otoczeniu, w granicach zlewni bezpośredniej, naruszające jego warunki hydrologiczne i/lub zmieniające skład hydrochemiczny jego wód.</p>
3.	3150 Starorzeczka i naturalne eutroficzne zbiorniki wodne ze zbiorowiskami z <i>Nympheion</i> , <i>Potamion</i> .	<p><u>Zagrożenie potencjalne:</u> J02.01 zasypywanie terenu, melioracje i osuszanie – ogólnie działania w rezerwacie i jego otoczeniu, w granicach zlewni bezpośredniej jeziora, naruszające jego warunki hydrologiczne i/lub zmieniające skład hydrochemiczny jego wód.</p>
4.	A127 <i>Grus grus</i> Żuraw.	<p><u>Zagrożenia potencjalne:</u></p> <ol style="list-style-type: none"> 1) G01.02 turystyka piesza, jazda konna i jazda na pojazdach niezmotoryzowanych płoszenie ptaków, zwłaszcza w okresie lęgowym, na skutek penetracji rezerwatu; 2) G.01.03 pojazdy zmotoryzowane wjazdy quadami na torfowiska.
5.	1337 <i>Castor fiber</i> bóbr.	Nie stwierdzono zagrożeń .

Załącznik nr 7

Cele działań ochronnych w stosunku do poszczególnych przedmiotów ochrony obszarów Natura 2000 Sandr Brdy PLH220026 oraz Wielki Sandr Brdy PLB220001.

Lp.	Przedmiot ochrony	Cele działań ochronnych
1.	7230 Górskie i nizinne torfowiska zasadowe o charakterze młak, turzycowisk i mechowisk oraz gatunki związane z mechowiskami.	<ol style="list-style-type: none"> 1) Niepogorszenie wartości wskaźnika parametru struktury i funkcji, który zostały oceniony na U1: - ekspansja krzewów i podrostów drzew; - gatunki ekspansywne roślin zielnych; 2) utrzymanie wartości pozostałych wskaźników parametru struktury i funkcji, które zostały ocenione na FV.

2.	91D0 bory i lasy bagienne (<i>Vaccinio uliginosi Betuletum pubescentis</i> , <i>Vaccinio uliginosi Pinetum</i> , <i>Pino mugo-Sphagnetum</i> , <i>Sphagno girgenohnii-Piceetum</i>) i brzoźowo-sosnowe bagienne lasy borealne	1) Niepogorszenie wartości wskaźników parametru struktury i funkcji, które zostały ocenione na U1: - gatunki obce geograficznie w drzewostanie, - martwe drewno leżące lub stojące >3m długości i >30cm grubości, - wiek drzewostanu, 2) utrzymanie wartości pozostałych wskaźników parametru struktury i funkcji, które zostały ocenione na FV.
3.	1903 - lipiennik Loesela <i>Liparis loeselii</i> .	Utrzymanie populacji gatunku i jej siedliska we właściwym stanie ochrony (FV).
4.	1393 – sierpowiec błyszczący <i>Drepanocladus vernicosus</i> .	Utrzymanie populacji gatunku i jej siedliska we właściwym stanie ochrony (FV).
5.	3150 Starorzecza i naturalne eutroficzne zbiorniki wodne ze zbiorowiskami z <i>Nympheion</i> , <i>Potamion</i> .	Nie określa się.
6.	A127 <i>Grus grus</i> żuraw.	Utrzymanie populacji gatunku i jej siedliska we właściwym stanie ochrony (FV).
7.	1337 <i>Castor fiber</i> bóbr.	Utrzymanie populacji gatunku i jej siedliska we właściwym stanie ochrony (FV).

Załącznik nr 8

Działania ochronne dotyczące przedmiotów ochrony obszarów Natura 2000: Sandr Brdy PLH220026 i Wielki Sandr Brdy PLB220001 ze wskazaniem podmiotów odpowiedzialnych za ich wykonanie i obszarów ich wdrażania.

Lp.	Przedmiot ochrony	Działania ochronne	Obszar wdrażania ⁴⁾	Podmiot odpowiedzialny za wykonanie działań
1.	7230 Górskie i nizinne torfowiska zasadowe o charakterze młak, turzycowisk i mechowisk oraz gatunki związane z mechowiskami: 1903 - lipiennik Loesela <i>Liparis loeselii</i> ; 1393 - sierpowiec błyszczący <i>Drepanocladus vernicosus</i> .	<p>Działania dotyczące ochrony czynnej siedlisk przyrodniczych, gatunków roślin i ich siedlisk.</p> <p>1) Usunięcie odrośli i samosiewów drzew i krzewów na powierzchni ok. 4,4 ha.</p> <p>a) olchę usunąć w całości ze wszystkich powierzchni;</p> <p>b) na powierzchniach 7, 8, 9 pozostawić pojedyncze sosny;</p> <p>c) część wyciętej biomasy (do 30%) pozostawić w granicach rezerwatu, w rozproszeniu (nie składać w stopy), poza torfowiskami – w obrębie fitocenozy leśnych; pozostałą biomasę usunąć z terenu rezerwatu;</p> <p>d) wycinkę drzew i krzewów wykonać przy użyciu narzędzi ręcznych;</p> <p>e) działania ochronne wykonać poza sezonem lęgowym ptaków obejmującym okres od 1 marca do końca sierpnia (w przypadku stwierdzenia zajętego gniazda bielika w rezerwacie lub jego sąsiedztwie, tj. w odległości do 200 m od jego granic, ograniczyć czas wykonywania wycinki do okresu od 1 września do końca grudnia);</p> <p>f) w przypadku ponownego pojawienia się odrośli i samosiewów drzew lub krzewów działania powtórzyć.</p> <p>2) Monitoring sukcesji drzew i krzewów oraz ekspansywnych bylin (np. trzcin) lub pałki na powierzchni torfowisk:</p> <p>a) ocena co 3-5 lat;</p> <p>b) powierzchnia torfowisk – ok. 2,8 ha;</p>	Powierzchnie: RDOŚ 1, 2, 3, 4, 5, 6, 7, 8, 9, 10, 11.	RDOŚ w Gdańsku.
			Powierzchnie: RDOŚ 12, 13, 14.	RDOŚ w Gdańsku.

⁴⁾ Lokalizację powierzchni wskazuje mapa stanowiąca załącznik nr 5 do zarządzenia.

	<p><i>pubescentis</i>, <i>Vaccinio uliginosi</i> <i>Pinetum</i>, <i>Pino mugo-Sphagnetum</i>, <i>Sphagno girgenohinii-Piceetum</i>) i brzozowo-sosnowe bagienne lasy borealne.</p>	Nie planuje się.		
		Działania dotyczące uzupełnienia stanu wiedzy o przedmiotach ochrony i uwarunkowaniach ich ochrony.		
		Nie przewiduje się.		
3.	<p>3150 Starorzeczka i naturalne eutroficzne zbiorniki wodne ze zbiorowiskami z <i>Nympheion</i>, <i>Potamion</i>.</p>	Działania dotyczące ochrony czynnej siedlisk przyrodniczych.		
		Nie planuje się.		
		Działania dotyczące monitoringu stanu przedmiotów ochrony oraz realizacji celów działań ochronnych.		
		Nie przewiduje się.		
		Działania dotyczące uzupełnienia stanu wiedzy o przedmiotach ochrony i uwarunkowaniach ich ochrony.		
		1) Przeprowadzenie ponownej identyfikacji/ weryfikacji siedliska; 2) w przypadku określenia siedliska przyrodniczego : a) identyfikacja istniejących i potencjalnych i zagrożeń dla zachowania właściwego stanu ochrony; b) cele działań ochronnych; c) określenie działań ochronnych dotyczących ochrony czynnej, monitoringu stanu oraz realizacji ww. celów.	Jeziro Stawek	RDOS w Gdańsku.
7.	<p>A127 <i>Grus grus</i> żuraw. 1337 <i>Castor fiber</i> bобр.</p>	Działania dotyczące ochrony czynnej gatunków i ich siedlisk. Nie planuje się.		
		Działania dotyczące monitoringu stanu przedmiotów ochrony oraz realizacji celów działań ochronnych. Nie przewiduje się.		
		Działania dotyczące uzupełnienia stanu wiedzy o przedmiotach ochrony i uwarunkowaniach ich ochrony. Nie planuje się.		

Uzasadnienie

Plan ochrony rezerwatu przyrody został opracowany na podstawie art. 19 ust. 6 ustawy z dnia 16 kwietnia 2004 r. o ochronie przyrody (Dz. U. z 2018 r. poz. 1614, 2244, 2340) zgodnie z art. 20 ust. 1 i 2 oraz w związku z art. 20 ust. 5 tej ustawy, z dostosowaniem zakresu prac do zasobów, tworów i składników przyrody, walorów krajobrazowych oraz wartości kulturowych rezerwatu. Projekt planu sporządzono uwzględniając treść rozporządzenia Ministra Środowiska z dnia 12 maja 2005 r. w sprawie sporządzania projektu planu ochrony dla parku narodowego, rezerwatu przyrody i parku krajobrazowego, dokonywania zmian w tym planie oraz ochrony zasobów, tworów i składników przyrody (Dz. U. Nr 94 poz. 794), w tym uwzględniając zakres planu ochrony rezerwatu przyrody, określony w art. 20 ust. 3 oraz zakres planu zadań ochronnych dla obszarów Natura 2000: **Sandr Brdy PLH220026 oraz Wielki Sandr Brdy PLB220001** określony w art. 28 ust. 10 ustawy.

Plan ochrony rezerwatu sporządza się na okres 20 lat.

Rezerwat „Bagno Stawek” został uznany na mocy § 1 Zarządzenia Ministra Leśnictwa i Przemysłu Drzewnego z dnia 4 kwietnia 1977 r. w sprawie uznania za rezerwaty przyrody (MP Nr 10 poz. 64) w celu zachowania „naturalnych zbiorowisk roślinności torfowiskowej”.

Akt ten dostosowano do aktualnego stanu prawnego zarządzeniem Regionalnego Dyrektora Ochrony Środowiska w Gdańsku z dnia 23 września 2014 r. w sprawie rezerwatu przyrody „Bagno Stawek” (Dz. Urz. Woj. Pom. z 2014 r. poz. 3281). Obecnie obowiązuje zarządzenie Regionalnego Dyrektora Ochrony Środowiska w Gdańsku z dnia ... w sprawie rezerwatu przyrody „Bagno Stawek” (Dz. Urz. Woj. Pom. ...). Na mocy tego aktu utworzono otulinę wokół rezerwatu oraz inaczej sformułowano cel ochrony rezerwatu: „zachowanie kompleksu ekosystemów torfowiskowych, wodnych i leśnych, w szczególności torfowisk alkalicznych wyróżniających się wybitnymi walorami fitocenotycznymi i florystycznymi”. Tak sprecyzowany cel ochrony podkreśla największe walory rezerwatu: doskonale zachowane torfowiska alkaliczne z bogactwem właściwych dla tego typu ekosystemów zbiorowisk roślinnych oraz cennych gatunków roślin. Oprócz torfowisk alkalicznych, rezerwat chroni zróżnicowaną mozaikę biotopów wodnych, torfowiskowych, bagiennych i leśnych z występującą w nich florą.

Rezerwat położony jest w województwie pomorskim, w powiecie chojnickim, w gminie Brusy (około 100 m od granicy gminy Chojnice). Teren ten jest własnością Skarbu Państwa, w zarządzie Lasów Państwowych Nadleśnictwa Przymuszewo. Rezerwat zlokalizowany jest w obrębie obszarów Natura 2000: Sandr Brdy PLH220026 oraz Wielki Sandr Brdy PLB220001, a także w Zaborskim Parku Krajobrazowym.

Głównym przedmiotem ochrony rezerwatu są doskonale zachowane torfowiska alkaliczne z charakterystyczną dla nich szatą roślinną. Roślinność mechowiskową

reprezentują m.in.: zespół ponikła skąpokwiatowego *Eleocharitetum quinqueflorae*, mechowisko z turzycą obłą *Scorpidio-Caricetum diandrae*, mechowisko z turzycą nitkowatą *Caracetum lasiocarpae*, mechowisko z bobrkiem trójlistkowym *Menyantho-Sphagnetum terestris*. Ze zbiorowiskami tymi związane są też najcenniejsze składniki flory, np. lipiennik Loesela *Liparis loeselii*, skalnica torfowiskowa *Saxifraga hirculus*, turzyca dwupienna *Carex dioica*, turzyca strunowa *Carex chordorrhiza*, ponikło skąpokwiatowe *Eleocharis quinqueflora* oraz mszaki: haczykowiec błyszczący *Drepanocladus vernicosus*, błotniszek welnisty *Helodium blandowii*, drabinowiec mroczny *Cinclidium stygium*, mszar nastroszony *Paludella squarrosa*, skorpionowiec brunatny *Scorpidium scorpioides*. Rezerwal jest jednym z cenniejszych obiektów chroniących torfowiska alkaliczne w Polsce.

Regionalny Dyrektor Ochrony Środowiska w Gdańsku wydał dnia 24 września 2012 r. zarządzenie w sprawie ustanowienia planu ochrony dla rezerwatu przyrody „Bagno Stawek”. Zarządzenie zostało opublikowane w Dzienniku Urzędowym Województwa Pomorskiego z 2013 r. poz. 456.

W ww. planie ochrony zostały wskazane obszary objęte ochroną czynną i ścisłą. W granice obszarów podlegających ochronie ścisłej włączono również fragmenty torfowisk, na których występują wysokie byliny (głównie trzcina) oraz drzewa i krzewy (przede wszystkim młode osobniki i odrośla *Alnus glutinosa*, ale również *Salix aurita*, *Salix cinerea*, *Pinus sylvestris*, *Betula pendula*, *Salix pentandra*). W trakcie inspekcji rezerwatu przeprowadzonych w czasie obowiązywania planu ochrony stwierdzono, że na obszarach tych, pomimo obecności ekspansywnych gatunków zielnych lub drzewiastych, można odtworzyć torfowisko (siedlisko 7230). Na części z nich dobrze zachowana jest jeszcze warstwa mszysta budowana przez mchy brunatne i torfowce.

Fitocenozy te jeszcze około 30 lat temu miały charakter otwartego torfowiska zdominowanego przez gatunki właściwe dla torfowisk alkalicznych. Brak koniecznych w tym przypadku działań ochronnych (a w niektórych płatach kontynuacji działań po wycince drzew), spowodował rozwój roślinności drzewiastej i trzciny, a tym samym ustępowanie cennych taksonów torfowiskowych. Z uwagi na do niedawna otwarty charakter obszaru, znaczne pokrywanie przez gatunki torfowiskowe, stosunkowo niewielki udział gatunków drzewiastych, uznano, że istnieje możliwość zahamowania sukcesji w kierunku zbiorowisk zaroślowych i leśnych, umożliwienie regeneracji torfowiska i polepszenie warunków dla cennych gatunków torfowiskowych.

Dla przywrócenia otwartych powierzchni torfowiska zaplanowano usunięcie samosiewów i odrosli drzew i krzewów oraz wykoszenie ekspansywnej trzciny. Konieczne jest zatem objęcie ochroną czynną również tych powierzchni, które w planie ochrony ustanowionym w 2012 r. podlegały ochronie ścisłej. Ponadto, biorąc pod uwagę możliwość sukcesji niepożądanych gatunków również na powierzchni, na których do tej pory nie odnotowano tego procesu, wszystkie otwarte płaty torfowisk alkalicznych będą poddane monitoringowi. Regularne oceny stanu torfowisk umożliwią, w przypadku określenia takiej potrzeby, szybkie podjęcie działań ochronnych: koszenia lub wycinki samosiewów drzew lub krzewów.

Część powierzchni, która na etapie prac do planu ochrony rezerwatu ustanowionego w 2012 r., została zaklasyfikowana jako torfowisko alkaliczne (siedlisko 7230) stanowi kompleks fitocenoz torfowiskowych i leśnych oraz różnych etapów przejściowych pomiędzy nimi. Na części z tej powierzchni zaplanowano rozrzedzenie starszego drzewostanu sosnowego, uznając, że wycinka drzew zahamuje sukcesję w kierunku boru bagiennego i umożliwi regenerację roślinności zielnej właściwej dla torfowisk alkalicznych. Bez ingerencji pozostawiono takie płaty, w których stan zaawansowania sukcesji w kierunku zbiorowisk leśnych nie dawał pewności odtworzenia roślinności torfowiskowej.

Rezerwat „Bagno Stawek” położony jest w granicach dwóch obszarów Natura 2000: Sandr Brdy PLH220026 oraz Wielki Sandr Brdy PLB220001. Dla obszarów tych ustanowiono plany zadań ochronnych, jednak z wyłączeniem terenu rezerwatu „Bagno Stawek”. Dlatego też, w obecnym planie ochrony odniesiono się również do przedmiotów ochrony tych obszarów, w zakresie wskazanym w art. 28 ust. 10 ustawy o ochronie przyrody.

W granicach rezerwatu potwierdzono występowania dwóch siedlisk przyrodniczych: 7230 górskie i nizinne torfowiska zasadowe o charakterze młak, turzycowisk i mechowisk oraz 91D0 bory i lasy bagienne (*Vaccinio uliginosi Betuletum pubescentis*, *Vaccinio uliginosi Pinetum*, *Pino mugo-Sphagnetum*, *Sphagno girgenohnii-Piceetum*) i brzożowo-sosnowe bagienne lasy borealne. Dla siedlisk tych określono zagrożenia, a dla torfowisk alkalicznych wskazano również działania ochronne. Poprawa stanu zachowania borów bagiennych nie wymaga podejmowania określonych działań z zakresu ochrony czynnej, gdyż wynikają one głównie z młodego wieku drzewostanów i wraz ze wzrostem ich wieku poprawie ulegnie również ocena siedliska.

Ponownej identyfikacji rodzaju siedliska wymaga natomiast jezioro Stawek położone w centralnej części rezerwatu, które zostało w 2010 r. zaklasyfikowane jako siedlisko 3150 Starorzecza i naturalne eutroficzne zbiorniki wodne ze zbiorowiskami z *Nympheion*, *Potamion*. Jednak obserwacje przeprowadzone w trakcie inspekcji rezerwatu nie potwierdzają tej klasyfikacji i w obecnym planie ochrony określono potrzebę uzupełnienia stanu wiedzy na temat jeziora w zakresie identyfikacji siedliska i oceny stanu zachowania. Wyniki przeprowadzonej oceny zadecydują o konieczności, rodzaju i zakresie niezbędnych działań ochronnych. W obecnym stanie nie wskazano celów działań ochronnych, ani żadnych prac z zakresu ochrony czynnej.

Z torfowiskami alkalicznymi rezerwatu związane są trzy gatunki roślin ujęte w załączniku II Dyrektywy siedliskowej: 1903 lipiennik Loesela *Liparis loeselii*, 1393 sierpowiec błyszczący *Drepanocladus vernicosus* i skalnica torfowiskowa *Saxifraga hirculus*, z których *Liparis loeselii* i *Drepanocladus vernicosus* są przedmiotami ochrony obszaru Natura 2000: Sandr Brdy PLH220026. Zagrożenia zidentyfikowane dla siedliska (7230) dotyczą także tych gatunków, a działania ochronne zaplanowane dla poprawy stanu mechowisk będą również wywierały pozytywny wpływ na populacje ww. gatunków. Nie planuje się działań ochronnych dotyczących wyłącznie ww. gatunków (poza monitoringiem populacji).

Na terenie rezerwatu występuje żuraw, który wykorzystuje torfowiska jako miejsca lęgowe. Gatunek ten jest również przedmiotem ochrony w obszarze Natura 2000 Wielki Sandr Brdy PLB220001. W bliskim sąsiedztwie rezerwatu zlokalizowano również gniazdo bielika, dla którego rezerwat jest terytorium łowieckim. Ze względu na sprzyjające, leśne otoczenie rezerwatu i niewielką antropopresją nie stwierdzono zagrożeń, które mogłyby obecnie oddziaływać na populacje tych gatunków.

W granicach rezerwatu występują również bobry (przedmiot ochrony w obszarze Natura 2000 Sandr Brdy PLH220026). Nie stwierdzono żadnych zagrożeń dla tego gatunku, natomiast bobry mogą stwarzać pewne zagrożenie dla rezerwatu, w szczególności torfowisk, w przypadku znacznego podpiętrzenia wody na ciekach przepływających przez rezerwat i zalania mechowisk. Długotrwałe występowania wody na powierzchni mechowisk może doprowadzić do ich degeneracji - ustępowania cennych składników flory mechowisk i ekspansji pospolitych taksonów szuwarowych, głównie trzciny.

W obrębie rezerwatu zlokalizowano płat młodych (około 40-letnich) i zniekształconych fitocenoz leśnych nie sklasyfikowanych jako siedlisko przyrodnicze. Jednowiekowy drzewostan sosnowy z niewielką domieszką świerka i brzozy jest przegęszczony, co utrudnia dostęp światła do dna lasu i kształtowania się niższych warstw. Na powierzchni tej zaplanowano usunięcie części sosen oraz występującego w tym placie świerka (prace o charakterze trzebieży wczesnej).

Świerk występuje w otoczeniu rezerwatu i wysiewa się do jego wnętrza, nie stanowi jednak w chwili obecnej większego zagrożenia dla fitocenoz leśnych. W planie ochrony zapisano potrzebę obserwacji rozwoju świerka w rezerwacie i w razie potrzeby, tj. jego ekspansji w stopniu pogarszającym stan zachowania chronionych tu siedlisk, należy go usuwać.

Pomimo stwierdzonych zagrożeń obecnie oddziałujących na siedliska i gatunki roślin występujące w rezerwacie, ich rodzaj i natężenie nie stwarza zagrożenia mogącego doprowadzić do ich utraty lub znacznego pogorszenia stanu ochrony. Przyczynić się do tego mogą zagrożenia potencjalne, wynikające przede wszystkim ze zmiany reżimu hydrologicznego zlewni torfowisk, w szczególności zmniejszonego dopływu wód podziemnych zasilających mechowiska, zanieczyszczenia tych wód lub przyspieszonego odpływu z torfowisk. Zagrożeniom tym można przeciwdziałać przede wszystkim poprzez odpowiednie zapisy w dokumentach planistycznych gmin Brusy i Chojnice, które powinny uwzględniać szczególne uwarunkowania ochronne unikatowych torfowisk występujących w rezerwacie „Bagna Stawek”. Utrzymanie dotychczasowego reżimu wodnego torfowisk „Bagna Stawek” wiąże się przede wszystkim z takim użytkowaniem zasobów wód podziemnych, aby nie zmniejszyć ilości tych wód dopływających do rezerwatu, np. na skutek ich poboru na skalę przemysłową lub skumulowanego poboru przez indywidualnych użytkowników. Dla ochrony jakości wód podziemnych nie należy realizować przedsięwzięć, które mogłyby doprowadzić do zanieczyszczenia wód podziemnych, w tym wprowadzania do gruntu zanieczyszczeń oraz wód o zmienionym

składzie chemicznym lub termice, np. ścieków i gnojowicy. Ponieważ dla rezerwatu nie ma określonej zlewni podziemnej, wyznaczono strefę obejmującą obszar do 3 km wokół rezerwatu, w której wszelkie inwestycje mogące oddziaływać na ilość lub jakość wód podziemnych powinny uwzględniać wymagania ochronne mechowisk. Na obszarze tym dominują lasy z enklawami jezior i użytków zielonych oraz niewielkie śródlądne osady i wsie (Asmus, Antoniewo, Płesno), dlatego też w obecnych uwarunkowaniach zagrożenie to ma charakter potencjalny.

Zmiany reżimu hydrologicznego mechowisk mogą też być spowodowane przyspieszonym odpływem wód z torfowisk, np. na skutek ingerencji w koryto ciekłu wypływającego z rezerwatu lub prac mogących zmienić przepływ wody w ciekach i jeziorach pomiędzy rezerwatem a rzeką Brdą. Negatywny skutek może też wywierać blokowanie lub znaczne spowolnienie odpływu wód, co może być wynikiem czynników naturalnych, np. tamowania wody przez bobry lub skutkiem działalności ludzkiej. Zablockowanie odpływu może spowodować zalanie mechowisk i w konsekwencji ustępowanie typowej dla nich roślinności na rzecz roślinności szuwarowej. Dla zachowania walorów rezerwatu nie należy dopuszczać do ww. zmian.

Negatywny wpływ na warunki wodne na torfowisku wywierają zauważalne już zmiany klimatu (długotrwałe susze, bezśnieżne zimy), jednak eliminacja tego zagrożenia i możliwości jego eskalacji nie jest możliwa poprzez realizację planu ochrony dla rezerwatu.

Negatywne zmiany warunków wodnych, raczej w skali lokalnej, mogą być również wywołane przez bobry w przypadku znacznego spiętrzenia poziomu wody na ciekach przepływających przez rezerwat. W przypadku takiego zagrożenia należy zdemontować część tamy lub zamontować rurę przelewową (tzw. „antybobra”), która ustabilizuje poziom wody w zakresie bezpiecznym dla mechowisk i bobrów.

W chwili obecnej rezerwat nie podlega znacznej antropopresji. Ma na to wpływ jego położenie w dużym kompleksie leśnym, z dala od większych osiedli ludzkich oraz jego niewielkie walory rekreacyjne (brak zbiorników wodnych zachęcających do kąpieli, zatorfione brzegi jeziora Stawek). Leśne otoczenie rezerwatu sprzyja utrzymaniu jego wybitnych walorów przyrodniczych.

Ograniczeniu presji wynikającej z potencjalnego rozwoju turystyki i rekreacji oraz ochronie zlewni powierzchniowej (torfowisk i jeziora) będą służyły zapisy zalecające zachowanie dotychczasowej formy użytkowania gruntów w odległości do 500 m od granic rezerwatu. Wyznaczona w ten sposób strefa obejmuje część zlewni powierzchniowej obiektu, czyli tereny mające bezpośredni wpływ na zachowania wartości przyrodniczych rezerwatu, a utrzymanie dotychczasowego sposobu użytkowania tego terenu zapewni stabilne warunki siedliskowe w rezerwacie i jego otoczeniu.

W odległości do 300 m od granic rezerwatu nie należy również lokalizować obiektów budowlanych, w tym małej architektury, nie służących celom ochrony rezerwatu oraz racjonalnej gospodarce leśnej i łowieckiej. Wyznaczenie tej strefy ma przede wszystkim zapobiec lokalizowaniu infrastruktury generującej masowy ruch turystyczny i związanych z nim skutków: hałasu, płoszeniu zwierząt, zaśmiecaniu,

niszczeniu roślinności, zawlekanii gatunków obcych dla flory rezerwatu. Strefa ta obejmuje tereny leśne oraz fragmenty obrzeży jezior położonych w najbliższym sąsiedztwie rezerwatu, tj. Gardliczno Duże i Płesno.

Wpływ presji związanej z turystyką, rekreacją, zbiorem runa leśnego itp. może się również zwiększyć w przypadku udostępnienia dróg leśnych przebiegających w sąsiedztwie rezerwatu i łatwiejszego do niego dostępu, zwłaszcza dla osób zmotoryzowanych, dlatego też drogi biegnące wzdłuż granic rezerwatu powinny nadal być wyłączone z ruchu publicznego.

Dla ograniczenia antropopresji konieczne jest też czytelne oznaczenie granic rezerwatu w terenie. Granice rezerwatu należy oznaczyć zielonym poprzecznym paskiem na drzewach rosnących najbliżej jego granicy (od zewnętrznej strony rezerwatu, obejmującym około połowy obwodu drzewa). Niezbędne jest także utrzymanie w dobrym stanie tablic „urzędowych” informujących o formie ochrony oraz ustawienie dodatkowych tablic informujących o celu ochrony rezerwatu oraz ograniczeniach związanych z tą formą ochrony przyrody.

Gospodarka leśna może mieć wpływ na rezerwat w sytuacji wykonywania rębni na znacznych powierzchniach, a zwłaszcza odnawiania powierzchni leśnej po wycince i przygotowania pod nowe nasadzenia. Negatywne znaczenie dla rezerwatu ma w tym wypadku zniszczenie pokrywy roślinnej, wzmożenie erozji powierzchniowej i zwiększona dostawa biogenów do torfowisk. Dla zapobieżenia tym wpływom należy zachować przy granicy rezerwatu pas o szerokości 30 m, w którym zaniecha się cięć rębnych, a w otoczeniu rezerwatu (do 200 m) prowadzić gospodarkę z zachowaniem ochrony gleby i roślinności, a w drzewostanach przeznaczonych do użytkowania rębego stosować wyłącznie rębnie złożone z wydłużonym okresem odnowienia. Wskazane jest również nie wprowadzanie nowych nasadzeń świerka w otoczeniu rezerwatu oraz stopniową eliminację dojrzałych osobników (łącznie z realizacją wskazań obowiązującego PUL).

Zaplanowany monitoring będzie służył ocenie stanu przedmiotów ochrony rezerwatu i obszarów Natura 2000 oraz skutków realizacji planu ochrony.

W rezerwacie od kilku lat wykonywany jest monitoring poziomu wód gruntowych na mechowisku przy pomocy automatycznego miernika. Należy utrzymać przynajmniej jedno urządzenie pomiarowe na mechowiskach, aby jak najszybciej uchwycić ewentualne zmiany warunków wodnych, gdyż poziom wody ma decydujące znaczenie dla zachowania ekosystemów rezerwatu. Wskazana jest również kontynuacja monitoringu, który obecnie wykonywany jest w ramach PMS przez GIOŚ: siedliska 7230 oraz cennych gatunków roślin: 1903 lipiennika Loesela *Liparis loeselii*, 1393 sierpowca błyszczącego *Drepanocladus vernicosus*, 1528 skalnicy torfowiskowej *Saxifraga hirculus*.

Oprócz ww. monitoringu konieczna jest ocena powierzchni torfowisk w celu oszacowania zaawansowania sukcesji drzew, krzewów i ekspansywnych bylin. Wyniki oceny będą decydowały o konieczności, terminie i zakresie działań ochronnych polegających na eliminacji tych gatunków.

Nie planuje się oceny siedliska 91D0, gdyż dobry stan tego siedliska, brak zagrożeń mogących pogorszyć jego stan (poza niewielkim udziałem świerka w drzewostanie) oraz przyjęty bierny sposób ochrony, nie spowodują znacznych zmian, które należałoby monitorować. Zakłada się także, że wraz z wiekiem drzewostanu poprawie ulegną te wskaźniki (parametru struktury i funkcji), które zostały ocenione na U1: *martwe drewno leżące lub stojące >3m długości i >30cm grubości, wiek drzewostanu.*

Nie wskazuje się obszarów i miejsc udostępnionych do celów edukacyjnych, turystycznych, rekreacyjnych, sportowych oraz amatorskiego połowu ryb i rybactwa ze względu na zagrożenie dla przedmiotów ochrony rezerwatu i przeciwdziałanie antropopresji. Do celów naukowych rezerwat może być udostępniony wyłącznie na wniosek zainteresowanego, po uzyskaniu zezwolenia Regionalnego Dyrektora Ochrony Środowiska w Gdańsku określającego zakres i zasady prowadzenia badań, pod warunkiem, że badania nie spowodują negatywnego oddziaływania na cele ochrony przyrody rezerwatu. Nie wskazuje się miejsc, w których może być prowadzona działalność wytwórcza, handlowa i rolnicza, ze względu na sprzeczność powyższych form działalności z celami ochrony przyrody w rezerwacie.

Utrzymuje się zakaz wprowadzania psów na teren rezerwatu, ze względu na możliwość płoszenia gniazdujących tam ptaków i innych zwierząt.

Nie wyznacza się obszarów, w których można polować ze względu na możliwość płoszenia gniazdujących tam ptaków i innych zwierząt. Zaleca się również ograniczyć polowania w bezpośrednim sąsiedztwie rezerwatu ze względu na płoszenie zwierząt przebywających w rezerwacie oraz brak możliwości dochodzenia postrzałków, które mogłyby chronić się w rezerwacie.

W planie ochrony nie uwzględniono wyników audytu krajobrazowego, gdyż dla województwa pomorskiego takiego audytu jeszcze nie przeprowadzono.

Podmiotem odpowiedzialnym za realizację działań dotyczących ochrony czynnej, monitoringu oraz uzupełnienia stanu wiedzy w zakresie wskazanym w niniejszym zarządzeniu jest RDOŚ w Gdańsku.

Środki finansowe na realizację działań ochronnych oraz monitoring w większości planuje się pozyskać z funduszy wspierających ochronę przyrody, w związku z czym wysokość dofinansowania będzie decydować o zakresie i terminie realizacji zaplanowanych działań. Zatwierdzony plan ochrony będzie stanowił podstawę merytoryczną i formalną do aplikowania o środki finansowe do funduszy wspierających czynną ochronę przyrody.

Nie wskazano potrzeby sporządzenia planów ochrony dla obszarów Natura 2000: Sandr Brdy PLH220026 i Wielki Sandr Brdy PLB220001 w granicach rezerwatu.

Projekt planu został uzgodniony z zarządcą terenu, tj. Nadleśnictwem Przymuszewo. Plan omówiono na spotkaniu, które odbyło się w siedzibie

Nadleśnictwa Przymuszewo w dniu 07.03.2019 r. Uwagi do planu Nadleśnictwo Przymuszewo przesłało pismem z dnia 14.03.2019 r.; zostały one uwzględnione w treści zarządzenia.

Projekt planu ochrony został pozytywnie zaopiniowany przez Regionalną Radę Ochrony Przyrody w Gdańsku (uchwała z dnia 25 czerwca 2019 r.).

Informacja o projekcie planu ochrony została zamieszczona w publicznie dostępnym wykazie danych (serwisie Ekoportal) w dniu 08 lipca 2019 r. (nr karty 546/2019).

Udział społeczeństwa w postępowaniu na zasadach i w trybie określonym w ustawie z dnia 3 października 2008 r. o udostępnianiu informacji o środowisku i jego ochronie, udziale społeczeństwa w ochronie środowiska oraz o ocenach oddziaływania na środowisko (Dz. U. z. 2018 r. poz. 2081 ze zm.) został zagwarantowany poprzez ogłoszenie informacji o możliwości zapoznania z projektem planu ochrony dla rezerwatu przyrody „Bagno Stawek”, wynikami prac na rzecz sporządzenia planu, dokumentacją do planu ochrony oraz o możliwości składania uwag i wniosków do planu. Informacje powyższe zostały zamieszczone w formie zawiadomienia z dnia 30 maja 2019 r. w prasie lokalnej (Dziennik Bałtycki z dnia 18.06.2019 r.) oraz obwieszczenia z dnia 04.07.2019 r. Regionalnego Dyrektora Ochrony Środowiska w Gdańsku na tablicy ogłoszeń RDOŚ w Gdańsku, na stronie internetowej RDOŚ w Gdańsku, na tablicach ogłoszeń Urzędu Miejskiego w Brusach, Urzędu Gminy Chojnice oraz Starostwa Powiatowego w Chojnicach. Do dnia 19 sierpnia 2019 r. nie wpłynęły żadne uwagi i wnioski.

Projekt planu został zaopiniowany przez Generalną Dyрекcję Ochrony Środowiska (mail z dnia 27.08.2019 r.).

Projekt planu został przesłany w celu zaopiniowania Radzie Miejskiej w Brusach (pismo RDOŚ-Gd-WOC.6202.05.2019.DS.4) oraz Radzie Gminy w Chojnicach (pismo RDOŚ-Gd-WOC.6202.05.2019.DS.5).

Projekt zarządzenia został uzgodniony w trybie art. 19 ust. 2 ustawy z dnia 23 stycznia 2009 r. o wojewodzie i administracji rządowej w województwie (tj. Dz. U. z 2019 r. poz. 1464) z Wojewodą Pomorskim (pismo ... z dnia ...)



Id: 42CE7598-52E5-4890-B01E-7AB797848B4A. Projekt

Uzasadnienie

W dniu 4 września 2019 r. wpłynęło do tut. Urzędu Gminy pismo z Regionalnej Dyrekcji Ochrony Środowiska w Gdańsku (znak pisma RDOŚ-Gd-WOC.6202.5.2019.DS.5) adresowane do Rady Gminy w Chojnicach, z prośbą o zaopiniowanie przez Radę Gminy Chojnice projektu planu ochrony dla rezerwatu przyrody „Bagno Stawek”.

Rezerwat położony jest w powiecie chojnickim, w Gminie Brusy, w odległości około 100 m od granicy Gminy Chojnice, w odległości około 5 km na północny wschód od miejsc. Swornegacie.

Istotne, potencjalne zagrożenia dla ochrony siedlisk przyrodniczych rezerwatu pochodzące z Gminy Chojnice dotyczą zlewni rezerwatu (jeziora Stawek) mogące naruszać warunki hydrologiczne lub zmieniające skład hydrochemiczny wód, związane są z działalnością ludzką np. pobór wód gruntowych na skalę przemysłową, skumulowany pobór wód przez indywidualnych użytkowników, wprowadzanie do gruntu zanieczyszczeń płynnych np. ścieków, gnojowicy.

Potencjalny zasięg wpływu opisanych czynników na rezerwat związanych ze zlewnią określono w opiniowanym projekcie na 3 km od rezerwatu. Część Gminy Chojnice pozostająca w zasięgu do 1 km ma charakter kompleksu leśnego, w promieniu od 1,5 km do 3 km zabudowana jest w niewielkim stopniu (około 30 siedlisk, w tym zabudowa „rekreacyjna”). Ponadto, potencjalny wpływ na hydrologię rezerwatu ze strony mieszkańców Gminy Chojnice skutecznie izolowany jest przez rzeki Zbrzycę, Brdę oraz jeziora Gardliczno Duże i Płesno.

Ewentualne zapisy w dokumentach planistycznych Gminy Chojnice uwzględniające uwarunkowania ochronne rezerwatu nie spowodują znaczących potencjalnych ograniczeń mogących negatywnie wpływać na warunki życiowe mieszkańców Gminy Chojnice dlatego projekt planu ochrony dla rezerwatu „Bagno Stawek” zaopiniowano pozytywnie.

Projekt

z dnia 12 września 2019 r.
Zatwierdzony przez

UCHWAŁA NR IX/147/2019
Rady Gminy w Chojnicach

z dnia 20 września 2019 r.

w sprawie skargi K.K. oraz P.S. na uchwałę Nr VII/109/2019 z dnia 31 maja 2019 r. w sprawie uchwalenia miejscowego planu zagospodarowania przestrzennego dla fragmentu miejscowości Małe Swornegacie, obręb geodezyjny Swornegacie, gm. Chojnice

Na podstawie art. 18 ust. 2 pkt. 15 ustawy z dnia 8 marca 1990 r. o samorządzie gminnym (t. j. Dz. U. z 2019 r. poz. 506, 1309, 1571) oraz art. 54 § 2 ustawy z dnia 30 sierpnia 2002r. Prawo o postępowaniu przed sądami administracyjnymi (t.j. Dz. U. z 2018 r. poz. 1302, 1467, 1629 oraz z 2019 r. poz. 11, 934)

Rada Gminy
uchwala, co następuje:

§ 1. Nie uwzględnąć skargi K.K. z dnia 4 lipca 2019 r. (data wpływu 05.07.2019 r.) oraz P.S. z dnia 4 lipca 2019 r. (data wpływu 08.07.2019 r.) dot. Uchwały Rady Gminy w Chojnicach Nr VII/109/2019 z dnia 31 maja 2019r. w sprawie uchwalenia miejscowego planu zagospodarowania przestrzennego dla fragmentu miejscowości Małe Swornegacie, obręb Swornegacie, gm. Chojnice ogłoszonej w Dzienniku Urzędowym Województwa Pomorskiego Poz. 3324 z dnia 15.07.2019 r.

§ 2. Przesłać odpowiedź na skargi do Wojewódzkiego Sądu Administracyjnego w Gdańsku wraz z uzasadnieniem i aktami sprawy.

§ 3. Wykonanie uchwały powierza się Wójtowi Gminy Chojnice.

§ 4. Uchwała wchodzi w życie z dniem podjęcia i podlega ogłoszeniu poprzez jej wywieszenie na tablicy ogłoszeń Urzędu Gminy w Chojnicach oraz zamieszczeniu w Biuletynie Informacji Publicznej.

Wnioskodawca:

WÓJT GMINY CHOJNICE

/-/ dr inż. Zbigniew Szczepański

Przewodniczący Rady

Ryszard Kontek

Projekt uchwały odpowiada przepisom prawa, stąd nie wnoszę uwag.

Z upoważnienia radcy prawnego
Władysława Rzepczyńskiego
aplikant radcowski
Mateusz Langowski
APL-BD-160014

Uzasadnienie

Stosownie do brzmienia art. 3 ust. 1 ustawy o planowaniu i zagospodarowaniu przestrzennym, kształtowanie i prowadzenie polityki przestrzennej na terenie gminy, w tym uchwalanie miejscowych planów, należy do zadań własnych gminy. W licznych wyrokach sądów administracyjnych dominuje teza, że naruszenie interesu prawnego skarżących następuje wyłącznie wtedy, gdy w trakcie uchwalania planu następuje naruszenie obiektywnego porządku prawnego, co w tej konkretnej sprawie nie nastąpiło.

Gmina uchwalając ten plan działała zgodnie z obowiązującym prawem, w granicach przysługującego gminie władztwa planistycznego, w ramach którego ustala przeznaczenie i zasady zagospodarowania terenów położonych na jej terenie. Mając wyłączną kompetencję do planowania przestrzennego może, pod warunkiem, że działa w granicach i na podstawie prawa, samodzielnie kształtować sposób zagospodarowania obszaru podlegającego jej władztwu planistycznemu, jeżeli oczywiście władztwa tego nie nadużywa.

W przedmiotowej sprawie skarżący nie wykazali, że uchwalając powyższy plan Rada Gminy dopuściła się naruszenia norm prawnych, czy też nadużyła władztwa planistycznego.