

Or.0002.2.7.2019

Urząd Gminy w Chojnicach
Wydział Organizacyjny i Spraw Obywatelskich

GMINA CHOJNICE



X Sesja
Rady Gminy w Chojnicach
VIII kadencji
18 października 2019 r.

Spis treści

1) Spis treści.....	2-3
2) Zaproszenie i porządek obrad.....	4-6
3) Informacja dot. oświadczeń majątkowych za 2018 rok.....	7
4) Informacja o stanie realizacji zadań oświatowych w Gminie Chojnice za rok szkolny 2018/2019.....	8-25
5) Projekt uchwały nr X/149/2019 w sprawie ustalenia regulaminu głosowania w wyborach ławników do Sądu Rejonowego w Chojnicach.....	26-33
6) Projekt uchwały nr X/150/2019 w sprawie powołania doraźnej Komisji Skrutacyjnej w celu przeprowadzenia głosowania tajnego w sprawie wyboru ławników do Sądu Rejonowego w Chojnicach na kadencję 2020 – 2023..	34-35
7) Projekt uchwały nr X/151/2019 w sprawie wyboru ławników do Sądu Rejonowego w Chojnicach na kadencję 2020 – 2023.....	36-37
8) Projekt uchwały nr X/152/2019 w sprawie nadania nazw ulicom w miejscowości Krojanty.....	38-40
9) Projekt uchwały nr X/153/2019 w sprawie wstępnej lokalizacji przystanku komunikacyjnego przy drodze powiatowej.....	41-43
10) Projekt uchwały nr X/154/2019 w sprawie uchwalenia miejscowego planu zagospodarowania przestrzennego dla fragmentu obrębu geodezyjnego Swornegacie, gmina Chojnice.....	44-70
11) Projekt uchwały nr X/155/2019 w sprawie wyrażenia zgody na nieodpłatne przejęcia nieruchomości położonej w obrębie ewidencyjnym Silno.....	71-73
12) Projekt uchwały nr X/156/2019 w sprawie wyrażenia zgody na sprzedaż nieruchomości położonej w obrębie ewidencyjnym Swornegacie.....	74-76
13) Projekt uchwały nr X/157/2019 w sprawie wyrażenia zgody na sprzedaż nieruchomości położonej w obrębie ewidencyjnym Ostrowite.....	77-79
14) Projekt uchwały nr X/158/2019 w sprawie określenia wysokości stawek podatku od środków transportowych..	80-89
15) Projekt uchwały nr X/159/2019 w sprawie zmian w budżecie gminy na 2019 rok.....	90-123
16) Projekt uchwały nr X/160/2019 w sprawie zmiany Uchwały Nr III/7/2018 Rady Gminy w Chojnicach z dnia 20 grudnia 2018 roku w sprawie przyjęcia Wieloletniej Prognozy Finansowej Gminy Chojnice.....	124-143
17) Projekt uchwały nr X/161/2019 w sprawie wyrażenia woli objęcia udziałów w podwyższonym kapitale zakładowym Gminnego Zakładu Gospodarki Komunalnej Spółka z o. o. w Chojnicach.....	144-145
18) Projekt uchwały nr X/162/2019 w sprawie zatwierdzenia Porozumienia – Umowy Partnerskiej Nr FR/165/2019 z dnia 17 września 2019 r. zawartego pomiędzy Powiatem Chojnickim a Gminą Chojnice w sprawie współpracy przy realizacji przedsięwzięcia pod nazwą „Przebudowa drogi powiatowej nr 2645G Chojnice – Pamiętowo na odcinku Chojnaty – Lichnowy”.....	146-149
19) Projekt uchwały nr X/163/2019 w sprawie zatwierdzenia Porozumienia – Umowy Partnerskiej Nr FR/166/2019 z dnia 17 września 2019 r. zawartego pomiędzy Powiatem Chojnickim a Gminą Chojnice w sprawie współpracy przy realizacji przedsięwzięcia pod nazwą „Przebudowa drogi powiatowej nr 2644G Chojnice – Duża Cerkwica na odcinku Chojnice - Ogorzeliny”.....	150-153
20) Projekt uchwały nr X/164/2019 w sprawie ustalenia wysokości stawek i zwolnień w podatku od nieruchomości..	154-157
21) Projekt uchwały nr X/165/2019 w sprawie skargi Prokuratora Rejonowego w Chojnicach na uchwałę nr XI/102/2011 Rady Gminy w Chojnicach z dnia 30 czerwca 2011 r. w sprawie trybu powoływania i odwoływania członków Zespołu Interdyscyplinarnego ds. Przeciwdziałania Przemocy w Rodzinie w Gminie Chojnice oraz szczegółowych warunków jego funkcjonowania.....	158-159

- 22) Projekt uchwały nr X/166/2019 w sprawie J.G. oraz I.L. na uchwałę Nr XXXIV/414/2013 Rady Gminy w Chojnicach z dnia 26 kwietnia 2013 r. w sprawie uchwalenia miejscowego planu zagospodarowania przestrzennego terenu w miejscowości Charzykowy, w obrębie geod. Charzykowy, w gminie Chojnice..... 160-161
- 23) Projekt uchwały nr X/167/2019 w sprawie skargi L.O., E.L., A.W., J.W., M.S., E.D., K.R., Z.N., R.H., P.H. na uchwałę Nr VII/109/2019 z dnia 31 maja 2019 r. w sprawie uchwalenia miejscowego planu zagospodarowania przestrzennego dla fragmentu miejscowości Małe Swornegacie, obręb geodezyjny Swornegacie, gm. Chojnice... 162-163

Chojnice, 10.10.2019 r.

Or.0002.2.7.2019

Pan/Pani

.....
.....
.....


Na podstawie art. 20 ust. 1 ustawy z dnia 8 marca 1990 r. o samorządzie gminnym (t.j. Dz. U. z 2019 r. poz. 506, 1309) zwołuję X sesję Rady Gminy w Chojnicach VIII kadencji, która odbędzie się **18 października 2019 r. (piątek) o godz. 10⁰⁰** w sali nr 41 Starostwa Powiatowego w Chojnicach.

Protokół z IX sesji Rady Gminy w Chojnicach znajduje się do wglądu w Wydziale Organizacyjnym i Spraw Obywatelskich Urzędu Gminy w Chojnicach – pokój nr 301.

W załączeniu przesyłam porządek obrad oraz materiały sesyjne.

Jednocześnie informuję, że posiedzenie wszystkich komisji stałych Rady Gminy w Chojnicach odbędzie się **15 października 2019 r. (wtorek) o godz. 11⁰⁰** w sali konferencyjnej Urzędu Gminy w Chojnicach.

Z poważaniem

Przewodniczący
Rady Gminy w Chojnicach

mgr Ryszard Kontek

Podstawa urlopowa:

art. 25 ust. 3 ustawy z dnia 8 marca 1990 r. o samorządzie gminnym
(t.j. Dz. U. z 2019 r. poz. 506, 1309)


a/a SK

Porządek obrad

X Sesji Rady Gminy w Chojnicach z dnia 18 października 2019 roku

1. Sprawy porządkowe:
 - a) otwarcie sesji i stwierdzenie quorum,
 - b) ustalenie sekretarza sesji,
 - c) wprowadzenie ewentualnych zmian do porządku obrad,
 - d) przyjęcie protokołu z IX sesji Rady Gminy.
2. Zgłaszanie interpelacji, wniosków i zapytań radnych.
3. Odpowiedzi na interpelacje, wnioski i zapytania.
4. Informacja z działalności Wójta w okresie międzysesyjnym.
5. Informacja dot. oświadczeń majątkowych za 2018 rok.
6. Informacja o stanie realizacji zadań oświatowych w Gminie Chojnice za rok szkolny 2018/2019.
7. Wybory ławników do Sądu Rejonowego w Chojnicach:
 - a) przedstawienie opinii zespołu do zaopiniowania kandydatów na ławników do Sądu Rejonowego w Chojnicach,
 - b) podjęcie uchwały nr X/149/2019 w sprawie ustalenia regulaminu głosowania w wyborach ławników do Sądu Rejonowego w Chojnicach,
 - c) podjęcie uchwały nr X/150/2019 w sprawie powołania doraźnej Komisji Skrutacyjnej w celu przeprowadzenia głosowania tajnego w sprawie wyboru ławników do Sądu Rejonowego w Chojnicach na kadencję 2020 – 2023,
 - d) przeprowadzenie wyborów ławników,
 - e) podjęcie uchwały nr X/151/2019 w sprawie wyboru ławników do Sądu Rejonowego w Chojnicach na kadencję 2020 – 2023.
8. Podjęcie uchwały nr X/152/2019 w sprawie nadania nazw ulicom w miejscowości Krojanty.
9. Podjęcie uchwały nr X/153/2019 w sprawie wstępnej lokalizacji przystanku komunikacyjnego przy drodze powiatowej.
10. Podjęcie uchwały nr X/154/2019 w sprawie uchwalenia miejscowego planu zagospodarowania przestrzennego dla fragmentu obrębu geodezyjnego Swornegacie, gmina Chojnice.
11. Podjęcie uchwały nr X/155/2019 w sprawie wyrażenia zgody na nieodpłatne przejęcie nieruchomości położonej w obrębie ewidencyjnym Silno.
12. Podjęcie uchwały nr X/156/2019 w sprawie wyrażenia zgody na sprzedaż nieruchomości położonej w obrębie ewidencyjnym Swornegacie.
13. Podjęcie uchwały nr X/157/2019 w sprawie wyrażenia zgody na sprzedaż nieruchomości położonej w obrębie ewidencyjnym Ostrowite.

14. Podjęcie uchwały nr X/158/2019 w sprawie określenia wysokości stawek podatku od środków transportowych.
15. Podjęcie uchwały nr X/159/2019 w sprawie zmian w budżecie gminy na 2019 rok.
16. Podjęcie uchwały nr X/160/2019 w sprawie zmiany Uchwały Nr III/7/2018 Rady Gminy w Chojnicach z dnia 20 grudnia 2018 roku w sprawie przyjęcia Wieloletniej Prognozy Finansowej Gminy Chojnice.
17. Podjęcie uchwały nr X/161/2019 w sprawie wyrażenia woli objęcia udziałów w podwyższonym kapitale zakładowym Gminnego Zakładu Gospodarki Komunalnej Spółka z o. o. w Chojnicach.
18. Podjęcie uchwały nr X/162/2019 w sprawie zatwierdzenia Porozumienia – Umowy Partnerskiej NR FR/165/2019 z dnia 17 września 2019 r. zawartego pomiędzy Powiatem Chojnickim a Gminą Chojnice w sprawie współpracy przy realizacji przedsięwzięcia pod nazwą „Przebudowa drogi powiatowej nr 2645G Chojnice – Pamiętowo na odcinku Chojnaty – Lichnowy”.
19. Podjęcie uchwały nr X/163/2019 w sprawie zatwierdzenia Porozumienia – Umowy Partnerskiej NR FR/166/2019 z dnia 17 września 2019 r. zawartego pomiędzy Powiatem Chojnickim a Gminą Chojnice w sprawie współpracy przy realizacji przedsięwzięcia pod nazwą „Przebudowa drogi powiatowej nr 2644G Chojnice – Duża Cerkwica na odcinku Chojnice - Ogorzeliny”.
20. Podjęcie uchwały nr X/164/2019 w sprawie ustalenia wysokości stawek i zwolnień w podatku od nieruchomości.
21. Podjęcie uchwały nr X/165/2019 w sprawie skargi Prokuratora Rejonowego w Chojnicach na uchwałę nr XI/102/2011 Rady Gminy w Chojnicach z dnia 30 czerwca 2011 r. w sprawie trybu powoływania i odwoływania członków Zespołu Interdyscyplinarnego ds. Przeciwdziałania Przemocy w Rodzinie w Gminie Chojnice oraz szczegółowych warunków jego funkcjonowania.
22. Podjęcie uchwały nr X/166/2019 w sprawie skargi J.G. oraz I.L. na uchwałę Nr XXXIV/414/2013 Rady Gminy w Chojnicach z dnia 26 kwietnia 2013 r. w sprawie uchwalenia miejscowego planu zagospodarowania przestrzennego terenu w miejscowości Charzykowy, w obrębie geod. Charzykowy, w gminie Chojnice.
23. Podjęcie uchwały nr X/167/2019 w sprawie skargi L.O., E. L., A.W., J.W., M.S., K.R., Z.N.,R.H., P.H. na uchwałę Nr VII/109/2019 z dnia 31 maja 2019 r. w sprawie uchwalenia miejscowego planu zagospodarowania przestrzennego dla fragmentu miejscowości Małe Swornegacie, obręb geodezyjny Swornegacie, gm. Chojnice.
24. Sprawy bieżące.
25. Zamknięcie X sesji Rady Gminy w Chojnicach.

Przewodniczący
Rady Gminy w Chojnicach

mgr Ryszard Kontek

Gdańsk, dnia 9 września 2019 r.

IN-II.414.1.9.2019.SW

Rada Gminy Chojnice

Na podstawie art. 24 h ust. 6 i 8 ustawy z dnia 8 marca 1990 r. o samorządzie gminnym (Dz. U. z 2019 r. poz. 506) przeprowadzono analizę danych zawartych w oświadczeniach majątkowych, złożonych Wojewodzie Pomorskiemu przez Wójta oraz Przewodniczącego Rady Gminy Chojnice.

Podczas przeprowadzania analizy oświadczeń majątkowych, złożonych wg stanu na początek kadencji samorządu 2018-2023 oraz wg stanu na dzień 31 grudnia 2018 roku, sprawdzono treść złożonych oświadczeń, terminowość ich złożenia oraz staranność i kompletność wypełniania.

W związku z art. 24 h ust. 12 ww. ustawy poniżej przedstawiam wyniki analizy:

1. Zbigniew Szczepański, Wójt Gminy Chojnice

W analizowanych oświadczeniach majątkowych nie stwierdzono nieprawidłowości.

2. Ryszard Kontek, Przewodniczący Rady Gminy Chojnice

W analizowanych oświadczeniach majątkowych nie stwierdzono nieprawidłowości.

Jednocześnie informuję, że oświadczenia majątkowe ww. osób zostały złożone z zachowaniem ustawowych terminów. Analiza oświadczeń majątkowych nie stwierdziła nieprawidłowości wymagających podjęcia działań, o których mowa w art. 24 h ust. 9 i ust. 12 pkt 3 ustawy o samorządzie gminnym.

Z poważaniem,
z up. Wojewody Pomorskiego

Pełnomocnik Wojewody ds. Ochrony
Informacji Niejawnych

Sylwia Gaik



INFORMACJA

o stanie realizacji zadań oświatowych

w Gminie Chojnice

za rok szkolny 2018/2019

Chojnice, październik 2019 rok

Obowiązek sporządzania i przedstawiania informacji o stanie realizacji zadań oświatowych Gminy w roku szkolnym wynika z dyspozycji art.11 ust. 7 ustawy z dnia 14 grudnia 2016 r. Prawo oświatowe (Dz. U. z 2019r. poz. 1148 ze zmianami).

Dane liczbowe wykorzystane do przygotowania raportu pochodzą z Systemu Informacji Oświatowej oraz danych przekazanych przez Okręgową Komisję Egzaminacyjną w Gdańsku oraz danych uzyskanych od szkół, dla których Gmina Chojnice jest organem prowadzącym.

I. REALIZACJA ZADAŃ OŚWIATOWYCH W ROKU SZKOLNYM 2018/2019

1. Od sześciu lat w szkołach naszej gminy funkcjonują oddziały sportowe (w Szkole Podstawowej w Charzykowach - 3 i w Kłodawie - 1).

2. W pięciu szkołach gminy Chojnice 307 uczniów kontynuowało naukę języka kaszubskiego: Szkoła Podstawowa w Swornegaciach (104 uczniów), Szkoła Podstawowa w Charzykowach (61 uczniów), Szkoła Podstawowa w Niezychowicach (38 uczniów), Szkoła Podstawowa w Ostrowitem (60 uczniów), Szkole Podstawowej w Kłodawie (44 uczniów).

3. W wyniku konkursu Wójt Gminy Chojnice powierzył na 5 – letnią kadencję stanowiska dyrektorom w szkołach: SP w Niezychowicach , SP w Ostrowitem, SP w Lichnowach i SP w Ogorzelinach.

4. Wójt Gminy Chojnice powierzył pełnienie obowiązków na dyrektora w Szkole Podstawowej w Pawłowie na rok szkolny 2019/2020 .

II. SIEĆ SZKÓŁ I PLACÓWEK OŚWIATOWYCH

Placówki oświatowe prowadzone przez Gminę Chojnice:

W roku szkolnym 2018/2019 Gmina Chojnice była organem prowadzącym dla 10 placówek oświatowych:

- 10 szkół podstawowych w miejscowościach: Charzykowy, Kłodawa, Lichnowy , Niezychowice, Nowa Cerkiew, Ogorzeliny, Ostrowite, Pawłowo, Silno, Swornegacie
- 1 internat przy Szkole Podstawowej w Swornegaciach.

Placówki niepubliczne :

W Gminie Chojnice funkcjonowało łącznie 6 placówek niepublicznych, w tym:

- 3 Przedszkola w miejscowościach Pawłowo, Klawkowo i Charzykowy (Przedszkole „SMYK” w Charzykowach funkcjonowało do dnia 31.08.2019 r.)
- 1 Zespół Wychowania Przedszkolnego (w miejscowości Pawłowo, Zespół zakończył swoją działalność z dniem 31.08.2019 r.)
- 2 Punkty Przedszkolne (w Swornegaciach i w Lichnowach)

1. Liczba uczniów w placówkach oświatowych na terenie gm. Chojnice.

Typ placówki	2016/2017		2017/2018		2018/2019	
	Publiczne	Niepubliczne	Publiczne	Niepubliczne	Publiczne	Niepubliczne
Przedszkola	0	86	0	89	0	92
Punkty przedszkolne	0	123	0	51	0	51
Zespoły wychowania przedszkolnego	0	16	0	16	0	16
Szkoły podstawowe (oddz. „0”)	1179 (246)	0	1339 (313)	0	1539 (315)	0
Gimnazja	490	0	316	0	162	0
Razem	1915	225	1968	156	2016	159

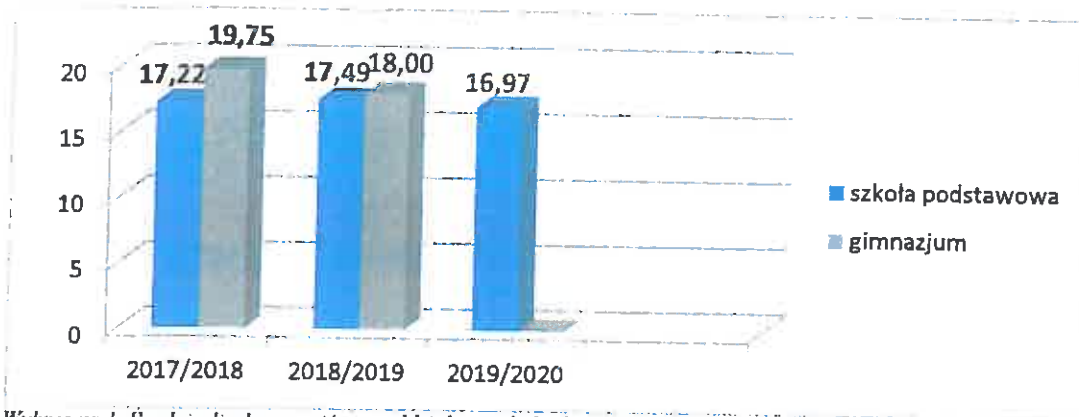
Tabela nr 1. Liczba uczniów w placówkach oświatowych na terenie Gminy Chojnice

2. Średnia liczba uczniów w oddziale klasowym warunkuje wydatki oświatowe ponoszone przez jednostkę samorządu terytorialnego na prowadzenie szkół. Z jednej strony mało liczne klasy umożliwiają bardziej zindywidualizowane podejście nauczyciela do każdego ucznia z osobna, a z drugiej generują koszty dla organu prowadzącego.

Lp.	Typ szkoły	Średnia liczba uczniów w oddziale		
		2017/2018	2018/2019	2019/2020
1.	Szkoły podstawowe	17,22	17,49	16,97
2.	Gimnazja	19,75	18,00	-----

Tabela nr 2. Średnia liczebność uczniów w oddziale w szkołach prowadzonych przez Gminę Chojnice.

W kolejnych latach szkolnych średnia liczba uczniów w oddziałach w szkołach podstawowych utrzymuje się na podobnym poziomie, natomiast maleje liczba uczniów w gimnazjach w związku ze stopniowym wygasaniem klas gimnazjalnych. Zostało to uwidocznione w powyższej tabeli oraz zilustrowane poniżej wykresem nr 1.



Wykres nr 1. Średnia liczba uczniów w oddziale w szkołach prowadzonych przez JST

Szkoła	Liczba oddziałów/Liczba uczniów										Razem liczba uczniów i oddziałów SP+G+0	Razem liczba uczniów i oddziałów SP bez "0"	Łączna liczba uczniów i oddziałów w gimnazjum	Średnia w oddz SP/G
	szkoły podstawowe					gimnazja								
	0	I	II	III	IV	V	VI	VII	VIII	III				
SP CHARZYKOWY	3	2	2	1	2	2	2	1	2	1	18	14	1	23,14
	54	37	45	23	51	57	48	27	36	24	402	324	24	24,00
SP KŁODAWA	1	1	1	1	1	2	1	1	1		10	9		14,67
	25	18	19	11	16	32	11	12	13		157	132		
SP LICHNOWY	2	1	1	1	1	1	1	1	1		10	8		19,12
	32	23	13	5	28	25	10	26	23		185	153		
SP NIEZYCHOWICE	1	1	1	1	1	1	1	1	1		9	8		11,87
	20	7	11	7	13	18	12	13	14		115	95		
SP OGORZELINY	2	1	1	1	1	1	1	1	1		10	8		16,62
	47	12	11	15	17	19	22	17	20		180	133		
SP OSTROWITE	2	1	1	1	1	1	1	1	1	2	12	8	2	18,75
	45	16	12	14	23	25	20	25	16	30	236	151	40	20,00
SP PAWŁOWO	1	1	1	2	1	1	1	1	1	1	11	9	1	18,22
	15	22	17	30	17	23	15	26	14	12	191	164	12	12,00
SP NOWA CERKIEW	2	1	1	1	1	1	1	1	1	1	12	8	2	21,37
	48	18	10	18	26	29	28	22	20	43	262	171	43	21,50
SP SILNO	1	1	1	1	1	1	1	1	1	2	11	8	2	14,62
	19	13	7	9	13	17	16	22	20	31	168	117	32	16,00
SP SWORNEGACIE	1	1	1	1	1	1	1	1	1	1	10	8	1	12,62
	8	13	6	12	13	11	14	14	18	11	120	101	11	11,00
Razem	16	11	11	11	11	12	11	10	11	9	113	88	9	17,51
	313	179	151	144	217	256	196	204	194	162	2016	1541	162	18,00

Tabela nr 3. Demografia w poszczególnych szkołach Gminy Chojnice

III. NAGRADZANIE PRACOWNIKÓW I UCZNIÓW

1. Z okazji Dnia Edukacji Narodowej w październiku 2018 r. Wójt Gminy Chojnice wręczył nagrody 10 wyróżnionym pracownikom oświaty (1 dyrektor szkoły, 1 wicedyrektor i 8 nauczycieli).

2. W czerwcu 2019 r. 6 najlepszych absolwentów gimnazjów i 10 absolwentów szkół podstawowych z terenu gminy Chojnice otrzymało Nagrody Wójta w postaci Smartwatchy Samsung.

3. Nagrody Wójta Gminy Chojnice w postaci plecaków i bidonów wręczono również czterem uczniom Szkoły Podstawowej w Silnie za zajęcie II miejsca w XVIII Finale Ogólnopolskiego Konkursu „Poznajemy Parki Krajobrazowe Polski”.

4. Uczniowie ze Szkół Podstawowych w Charzykowach, Nowej Cerkwi, Kłodawy i Silnie brali udział w Projekcie „Zdolni z Pomorza” organizowanym przez Urząd Marszałkowski Województwa Pomorskiego. Absolwent ze Szkoły Podstawowej w Silnie otrzymał również nagrodę Związku Nauczycielstwa Polskiego w Gdańsku.

IV. REALIZACJA PROJEKTÓW, PROGRAMÓW, PRZEDSIĘWZIĘĆ

1. W roku szkolnym 2018/2019 Szkoła Podstawowa w Kłodawie otrzymała wsparcie finansowe na zakup książek do biblioteki szkolnej w ramach „Narodowego Programu Rozwoju Czytelnictwa”. Dzięki uzyskanemu wsparciu stworzono program aktywizujący czytelnictwo wśród dzieci i młodzieży i promujący wspieranie czytelnictwa. Wymagany wkład własny gminy: 1 000 zł i wsparcie rządowe 4 000 zł, co stanowi kwotę 5 000 zł, którą przeznaczono na zakup nowości wydawniczych do szkolnej biblioteki. Pozostałe Szkoły Podstawowe w Gminie Chojnice skorzystały już z tego programu w roku poprzednim, gdzie na zakup nowości wydawniczych do szkolnych bibliotek przeznaczono kwotę 85 000 zł. Pozostałe Szkoły w Gminie Chojnice zakończyły realizację „Narodowego Programu Rozwoju Czytelnictwa”.

2. Szkoła Podstawowa w Lichnowach otrzymała ze środków rezerwy części oświatowej subwencji ogólnej kwotę 66 158 zł na dofinansowanie wyposażenia szkoły w pomoce dydaktyczne niezbędne do realizacji podstawy programowej z przedmiotów przyrodniczych.

3. Szkoła Podstawowa w Lichnowach realizowała projekt „Rodacy Bohaterom” – zbiórka paczek żywnościowych dla polskich kombatantów za wschodnią granicą (12 paczek dwunastokilogramowych);

4. Szkoła Podstawowa w Nowej Cerkwi realizuje projekt Erasmus+ „Akademia Młodego Ratownika w Pierwszej Pomocy i Ochronie Życia”. Projekt jest realizowany w okresie od 1 października 2018 r. do 30 listopada 2020 r. Liderem projektu jest Politechnika Śląska. W ramach projektu koordynatorzy i uczniowie brali udział w wyjazdach szkoleniowych: Bukaresztu (Rumunia) – 2 koordynatorów, Gliwice- 2 koordynatorów i 10 uczniów, Wetzlar (Niemcy)- 2 koordynatorów i 10 uczniów. Nowa Cerkiew jest jednym z pięciu partnerów projektu z przewidywanym budżetem 30 237 euro;

5. Szkoła Podstawowa w Swonegaciach organizowała wyjazdy zagraniczne w ramach Polsko-Niemieckiej Współpracy Młodzieży. Wyjazd ze zwiedzaniem regionu oraz udział w Powiatowej Spartakiadzie Sportowej Ludwigslust – Parchim – 17 uczniów i 2 opiekunów.

6. W szkołach realizowane są dodatkowe zajęcia sportowe SKS finansowane przez Ministerstwo Sportu (łącznie 13 grup w szkołach: Charzykowy, Kłodawa, Niezychowice, Ostrowite, Nowa Cerkiew, Silno, Swonegacie).

7. Wszystkie Szkoły poza realizacją obowiązkowych programów nauczania realizowały dodatkowe programy edukacyjne, profilaktyczne i autorskie m.in.: „Koder Junior – Szkoła Mistrzów

Programowania – klasy I – III”, „Jak nie czytam, jak czytam”, „Spójrz inaczej”, „Młodzi cyfrowi”, Cyfryzacja biblioteki, „ Bądźmy poszukiwaczami autorytetu”, „ Efekt domina”, „Ogólnopolski dzień głośnego czytania”, „Ortografitti” pomoc uczniom z dysleksją, „Lekki tornister” kl. I – III SP, „Lepsza szkoła”, VIII Światowy Dzień Tabliczki Mnożenia „Przyjaciele matematycznego ZOO – Krzyżówka matematyczna”, „Moje pierwsze prawo jazdy – karta rowerowa”, „ Znajdź właściwe rozwiązanie”, „ Ratujemy i uczymy ratować”, „Akademia Bezpiecznego Puchatka”, „Bądźmy poszukiwaczami Autorytetu”, „Moje miejsce we wszechświecie” ,we wszystkich szkołach zrealizowano uroczystości z okazji 100- lecia Niepodległości, projekt „Ozłacam Kasisi”(szkoła uzyskała honorowy tytuł „Szkoły złotych serc”), Fundacja Orange „Superkoderzy”, „Dzieciaki do rakiet”, akcja ENEA – AKADEMIA TALENTÓW, Konferencja popularnonaukowa z okazji 79 rocznicy wybuchu II wojny światowej – wrzesień 2018, Światowy Dzień Autyzmu, „Międzynarodowy miesiąc bibliotek szkolnych”, „ Stawiamy na edukację”, „Lepsza szkoła”, „Wolontariat”, Dzień Papieski, „Dobrze Cię widzieć” „Rekord dla niepodległej” „Bądźmy razem na święta” pod patronatem MEN, „Narodowy Program Rozwoju Czytelnictwa”, „Aktywna Tablica”, „Szkolny Klub Sportowy”, „Moja pierwsza praca, „ Bezpieczna praca w gospodarstwie rolnym”, „Finanse osobiste plus”, projekt Pomorskiego Kuratorium Oświaty „Serce od serca”, Cykl spotkań z doradcą zawodowym z SZOK Kreator dla klasy VIII i III gimnazjum, funkcjonowanie grupy tanecznej kaszubskie koło wokalnie – taneczne w ramach Kaszubskiego Zespołu Pieśni i Tańca Ziemi Chojnickiej „Kaszuby”, „ Kaszubskie Spotkania z Folklorem Świata”, Patriotyczny wieczór kaszubski, udział w XXI Światowym Zjeździe Kaszubów w Chojnicach, Programy prozdrowotne: Program profilaktyki próchnicy w klasach I –VI, ogólnopolski program edukacji stomatologicznej dla klas 0 – II „Niesamowity świat higieny jamy ustnej”, „Zdrowo jem, więcej wiem”, „ Mam kota na punkcie mleka”, „Akademia Aquafresh”, „Bieg po zdrowie” kl. IV, „ Trzymaj formę” (gimnazjum), udział w rozgrywkach MALPS (Młodzieżowa Amatorska Liga Piłki Siatkowej w Chojnicach) kampania antynikotynowa „Nie spal się na starcie”(gimnazjum), „ Zdrowe odżywianie” spotkania uczniów i rodziców z dietetykiem „Poznaję siebie i innych”, „Wzorowa łazienka”, odbyły się spotkania z Policją m. in. Odpowiedzialność prawa nieletnich, Uczę się bezpieczeństwa, Bezpieczna szkoła, Dopalacze i bezpieczne wakacje, „ Stop przemocy i agresji-razem tworzymy bezpieczną szkołę”, program profilaktyczno –wychowawczy dla gimnazjum „Saper, czyli jak rozminować agresję”, spotkania ze strażakami OSP i PSP w Chojnicach „Niebezpieczny czad”, Ogólnopolska Akcja „Wytnij Hołubca”, „Szkoła bez przemocy”, „ Znajdź właściwe rozwiązanie”, „Nie pal przy mnie proszę”; projekty i programy edukacyjne; „ Lepsza szkoła”, „Stawiamy na edukację”, Projekt techniczny: „Skrzat, łódka, sygnalizator świetlny”, „Wolontariat”, Uniwersytet Dziecięcy Sopotkiej Szkoły Wyższej – blok przedsiębiorczości „Kariera Młodego Milionera. Oszczędzanie czy inwestowanie?” i blok kreacji „Bądź jak Leonardo da Vinci”, Ogólnopolski Projekt Edukacyjny- Uniwersytet Dzieci – Przyroda z klasą II, : Przedsięwzięcia dla szkół: „Góra grosza”, „Podaj mydło”, „Kasztanobranie”, „Światowy Dzień Czekolady”, „ Szkolny Dzień Profilaktyki”, „Zaczarowany ołówek”, „ Pomóż Ty”, „Rodacy – bohaterom”, akcja „Nie ma lipy w Rytlu”, współpraca ze Stowarzyszeniem „ Dworek Polski”, działalność Spółdzielni Uczniowskiej „Ułan”, współpraca z Kurkowym Bractwem Strzeleckim w Chojnicach i Bractwem Strzeleckim im. Józefa Klemensa Piłsudskiego z Chojnic, współpraca z Pełnomocnikiem Wójta Gminy Chojnice ds. Rozwiązywania Problemów Alkoholowych, „Wielkanocna zbiórka żywności”, „Szlachetna paczka”, „Matematyka z Mikołajem”, „Serce dla Syrii” – pomoc dzieciom z Syrii, „ Sprzątanie świata”, „ Zielona szkoła”, „ Śniadanie daje moc”, paczki świąteczne dla potrzebujących, zbiórka żywności dla Hospicjum, pomoc rodzinie w trudnej sytuacji (pozyskiwanie mebli dla uczniów z firmy Meblik), pomoc wychowankom OSW w Człuchowie, akcja Skarbonka Miłosierdzia dla Alana z Rytla, zbiórka żywności dla Chojnickiego Banku Żywności, dokarmianie ptaków akcja „Pomóżmy ptakom przetrwać zimę”, „Wielka Orkiestra Świątecznej Pomocy”, Wolontariat podczas Marbruk Triathlon Charzykowy, Wolontariat w Domu Opieki w Wysokiej, akcja „Mikołajkowe dary – pomagamy Onkoludkom”, zbiórki - baterii, korków plastikowych, płyt CD, puszek, makulatury, karmy na rzecz „Przytuliska dla zwierząt”.

V. OSIĄGNIĘCIA UCZNIÓW W KONKURSACH I OLIMPIADACH

Szkoła	Konkurs interdyscyplinarny (organizowany przez Kuratorium Oświaty)	Finaliści/ Laureaci
Szkoła Podstawowa w Charzykowach	1. Wojewódzki Kuratoryjny Konkurs Matematyczny 2. Wojewódzki Kuratoryjny Konkurs Chemiczny 3. Wojewódzki Kuratoryjny Konkurs Języka Niemieckiego	• 1 laureat , 1 finalista • 1 finalista • 1 laureat, 2 finalistów
Szkoła Podstawowa w Silnie	1. Wojewódzki Kuratoryjny Konkurs Matematyczny 2. Wojewódzki Kuratoryjny Konkurs z geografii 3. Wojewódzki Konkurs Biblijny	• 1 laureat • 1 finalista • 1 laureat
Szkoła Podstawowa w Kłodawie	1. Pomorski Wojewódzki Konkurs Ortograficzny dla klas III 2. Wojewódzki Konkurs Biologiczny dla szkoły podstawowej	• 1 finalista • 1 finalista
Szkoła Podstawowa w Pawłowie	Olimpiada wiedzy Archimedes	1 laureat

Tabela nr 4: Konkursy kuratoryjne w szkołach

VI. KONKURSY I ZAWODY

Szkoły brały udział w licznych konkursach zewnętrznych i zajmowały czołowe miejsca. Do największych sukcesów należą:

Szkoła Podstawowa w Charzykowach

Nazwa konkursu	Zajęte miejsce
Szopka bożonarodzeniowa na kartce świątecznej - konkurs powiatowy	I miejsce
Dwa ognie usportowione – konkurs powiatowy	III miejsce
Powiatowy Konkurs Piosenek Świątecznych i kołęd	III miejsce
Igrzyska Dzieci Minikoszykówka Dziewcząt , powiatowe, półfinały wojewódzkie	I miejsce III miejsce
Igrzyska Dzieci Minikoszykówka Chłopców, powiatowe, półfinały wojewódzkie	I miejsce III miejsce
Konkurs recytatorski EKO – Art., powiatowy	wyróżnienie
Mistrzostwo Polski w sprintach w klasie Optymist, ogólnopolski	I miejsce
Konkurs kołęd, pastorałek i piosenek świątecznych w języku angielskim, powiatowy	I miejsce
Kangur Matematyczny 2019, międzynarodowy	6 wyróżnień
Konkurs Piosenki Religijnej Credo, ogólnopolski	III miejsce
Trójbój lekkoatletyczny, powiatowy	II miejsce
Ręczna na Orliku, wojewódzki	II miejsce
Drużynowe Biegi Przełajowe, powiatowe	III miejsce
Eliminacje do ME i MŚ klasa Optymist	nominacja do Kadry Narodowej
Czwórbój lekkoatletyczny, dziewczęta, powiatowy	II miejsce
Czwórbój lekkoatletyczny, chłopcy, powiatowy	III miejsce
Turniej Ręczna na Orliku, dziewczęta , wojewódzki	II miejsce

Szkoła Podstawowa im. Przyjaciół Ziemi w Kłodawie

Ogólnopolskie Indywidualne Biegi Przelajowe	XII miejsce
Ogólnopolski konkurs z Wiedzy Ogólnej dla uczniów kl. I	I miejsce
I Wojewódzki Konkurs historyczny : "Niezlomne historie"	I miejsce
Ogólnopolski Konkurs „Alchemik”	Złote i srebrne wyróżnienie
Wojewódzkie Indywidualne Biegi Przelajowe	III miejsce
Ogólnopolska Olimpiada Wiedzy Archimedes Plus . Lingua Plus	Laureat IV stopnia
XLII Ogólnopolski Turniej BRD (etap wojewódzki)	Laureat V miejsce

Szkoła Podstawowa w Lichnowach

Turniej Piłki Nożnej Klas V i VI	I miejsce (powiat) II półfinał wojewódzki
Powiatowy konkurs plastyczny „Moja Mała i Duża Ojczyzna”	II miejsce
Powiatowy konkurs plastyczny „Mój ulubiony bohater książki”	I miejsce
Wojewódzki Konkurs Poezji Polskiej	wyróżnienie w powiecie
I Powiatowy Konkurs kolęd i piosenek świątecznych	dwa wyróżnienia
Wojewódzki Konkurs Matematyczny – Plastyczny	III miejsce

Szkoła Podstawowa im. Żołnierzy Monte Cassino w Nietychowicach

EKO- ART Powiatowy konkurs recytatorski – j. polski	Wyróżnienie I stopnia i II stopnia
Powiatowy Konkurs Plastyczny „Barwy Jesieni: Gotyk w Chojnicach. 25 lat Bazyliki Mniejszej”	1 wyróżnienie
Powiatowy Konkurs Plastyczny w ramach XX Chojnickiego Filmobrania „Moja Mała i Duża Ojczyzna”	III miejsce kl. I - III
XXXVI edycja Wojewódzkiego Konkursu Recytatorskiego Poezji Polskiej – etap powiatowy	2 wyróżnienia
Powiatowy konkurs – Festiwal Piosenki Popularnej – „Piosenka jest dobra na wszystko” SP Pawłowo	III miejsce w kat. I –III, III miejsce w kat. IV - VIII
Powiatowe Igrzyska Dzieci w dyscyplinie „Dwa ognie usportowione”	III miejsce

Szkoła Podstawowa im. 18 Pułku Ułanów Pomorskich w Nowej Cerkwi

Międzynarodowy konkurs „Kangur matematyczny”	2 x wyróżnienie
XXII Ogólnopolski Przegląd Piosenki Religijnej CREDO	I miejsce, wyróżnienie
Powiatowy Konkurs Literacki	II i III miejsce
XVIII Wojewódzki Przegląd Piosenki Dziecięcej i Młodzieżowej „Śpiewaj razem z nami”	III miejsce
Finał wojewódzki Igrzysk Młodzieży Szkolnej w lekkiej atletyce	I miejsce na dystansie 300m
Powiatowy Festiwal Piosenki Popularnej	II miejsce
XIX Powiatowy Przegląd Piosenki Patriotycznej	II miejsce
Ogólnopolski Konkurs Fotograficzny „Żywot konia na Kociewiu”	I miejsce
Ogólnopolski Festiwal Piosenki obcojęzycznej „Euro-Song”	I miejsce
Etap powiatowy Ogólnopolskiego XLII Konkursu Turnieju Wiedzy Pożarniczej	I miejsce

III Powiatowy Konkurs Językowy	III miejsce
Igrzyska Dzieci i Igrzyska Młodzieży Szkolnej na etapie powiatowym w drużynowych biegach przełajowych	awans 4 osób do etapu wojewódzkiego
Igrzyska Młodzieży Szkolnej w koszykówce w kat. chłopców	II miejsce
Powiatowy Konkurs Piosenki	2 x I miejsce
Międzywojewódzkie mistrzostwa do lat 16 w biegu na 300 m	I miejsce
Ogólnopolski Konkurs Wiedzy Ogólnej dla uczniów klas I - III SP	5 punktowanych miejsc
XVII Konkurs Wiedzy Przyrodniczej dla uczniów klas II i III SP	nagrody i wyróżnienie
Przeгляд Piosenki Patriotycznej „Cześć Polskiej Ziemi”	I i II miejsce
Igrzyska Młodzieży Szkolnej w halowej piłce nożnej na etapie powiatu	I miejsce
Igrzyska Młodzieży Szkolnej w tenisie stołowym na etapie powiatowym	IV miejsce
IV Powiatowy Konkurs Kawiarenki Polskiej w stylizacji okresu 20 – lecia międzywojennego	wyróżnienie
Zawody powiatowe w unihokeju	II miejsce
XVIII Przeгляд Piosenki Turystycznej i Ekologicznej oraz Przeгляд Piosenki Patriotycznej w 100 Rocznicę Odzyskania Niepodległości	II miejsce i wyróżnienie
Pucharze Tymbarka. Dziewczęta z U 12 – etap powiatowy	IV miejsce
Final powiatowych igrzysk młodzieży w sztafetowych biegach przełajowych	II miejsce

Szkoła Podstawowa im. Marii Konopnickiej w Ostrowitem

XII Wojewódzki Konkurs Matematyczno – Plastyczny	II i III miejsce
Powiatowy Konkurs „Spotkania z pieśnią i piosenka patriotyczną”	II i III miejsce
Powiatowy Konkurs Wiedzy Przyrodniczej	III miejsce
Powiatowy Konkurs kolęd i piosenek świątecznych w języku angielskim	II i III miejsce
Międzynarodowy Konkurs Matematyczny „Kangur”	wyróżnienie
IX Powiatowy Konkurs Matematyczny „Z ekonomią za pan brat”	III miejsce
Powiatowy Konkurs Humanistyczno – Przyrodniczy „Ortografia w przyrodzie”	III miejsce
Powiatowy Konkurs Plastyczny „Moje wymarzone wakacje w Europie”	I miejsce

Szkoła Podstawowa im. Polskich Kawalerów Maltańskich w Ogorzelinach

Międzynarodowy Konkurs Matematyczny „Kangur”- etap ogólnopolski	wyróżnienie
VI Międzywojewódzki Przeгляд Twórczości Artystycznej – „Antonówka”	II miejsce
Wojewódzki Konkurs Poezji Polskiej	wyróżnienie

Szkoła Podstawowa im. Wandy Chotomskiej w Pawłowie

Konkurs Matematyczny „Kangur”- etap ogólnopolski	3 wyróżnienia
Konkurs wojewódzki – „Pomóżmy ptakom przetrwać zimę”	I miejsce
Powiatowy konkurs plastyczny „Moja Mała i Duża Ojczyzna”	wyróżnienie kl. I –III
Powiatowy Festiwal Piosenki Popularnej „Piosenka jest dobra na wszystko”	III miejsce
Powiatowe mistrzostwa w mini piłce ręcznej	II miejsce

Szkoła Podstawowa w Silnie

IX Wojewódzki Konkurs Historyczny „Grudzień 70 na Pomorzu Gdańskim”	2 finalistów
XII Wojewódzki Konkurs Matematyczno - Plastyczny	II i III miejsce
XVIII Final Ogólnopolskiego Konkursu „Poznajemy Parki Narodowe”	II miejsce
Ogólnopolski Konkurs Wiedzy o Bezpieczeństwie w Ruchu Drogowym	I miejsce indywidualnie

	II miejsce drużynowo
Przyroda Wokół Nas - powiatowy	I miejsce
XXXVI Edycja Wojewódzkiego Konkursu Recytatorskiego Prozy i Poezji Polskiej - etap powiatowy	III miejsce
Powiatowy Konkurs EKO - ART	I miejsce
48 Konkurs Recytatorski Literatury Kaszubskiej „Rondo Mowa”- etap powiatowy i kwalifikacja do wojewódzkiego konkursu	I miejsce kl. VII i VIII gimnazjum
Powiatowy Przegląd Piosenki Turystycznej i Ekologicznej w Rytmie	I miejsce zespół wokalny gimnazjum II miejsce zespół wokalny SP kl. IV-VII Wyróżnienie zespół SP kl. IV-VII
Powiatowy Konkurs Kolęd i Piosenek Świątecznych w języku angielskim	I miejsce zespół kl. IV-VI I miejsce zespół kl. I-III SP II miejsce solistka II miejsce zespół kl. VII, VIII i III gimnazjum Wyróżnienie solistka
Powiatowy Konkurs „Na powitanie wiosny” Brusy	I miejsce: Trio kl. I-III SP III miejsce zespół wokalny kl. IV-VIII I miejsce zespół wokalny gimnazjum
Powiatowy Festiwal Piosenki Popularnej, Chojnice	II miejsce Trio kl. I-III SP I miejsce zespół wokalny kl. IV-VI I miejsce zespół wokalny gimnazjum II miejsce solistka kl. II SP
Ogólnopolski Przegląd Piosenki Religijnej CREDO	II miejsce Trio kat. gimnazjum III miejsce Trio kat. SP kl. I -III

Szkoła w Swornegaciach

Powiatowy Konkurs Czytelniczy	IV miejsce kl. III
Wojewódzki finał „Ligi matematycznej” AP Słupsk	finalista
XVII Powiatowy Konkurs Wiedzy Przyrodniczej etap plastyczny	3 wyróżnienia kl. III
48 Konkurs Recytatorski Literatury Kaszubskiej „Rodno mowa”, etap wojewódzki	II miejsce kl. I -III wyróżnienie kl. I -III I miejsce kl. IV -VI
Wojewódzki Konkurs Plastyczny „Aktywne Kaszuby” – „Kaszuby, tradycja, natura w twórczości Jana Trepczyka”	I miejsce kat. I – III I miejsce kat. VII- III G II miejsce kat. IV – VI
Powiatowy konkurs recytatorski „Kaszëbsczi Eko – Art.”	wyróżnienia kl. III G, III, IV III miejsce kl. III, kl. V
Powiatowy konkurs czytelniczy z języka kaszubskiego „MÈSTER BÈLNÉGO CZÈTANIÓ”	I miejsce kat. I – III II miejsce kat. I – III, kat.

	IV-VI III miejsce kat. IV – VI
Wojewódzki konkurs „Kaszebszcze diktnado” Bolszewo	finalista
Wojewódzki konkurs „Kaszubi wczoraj i dziś” poświęcony kaszubskiemu poecie „Jan Trepczyk – méster kaszubskiego słowa i pieśni”	V miejsce kl. III G

Tabela Nr 5. Wykaz konkursów szkolach

VII. ORGANIZACJA KONKURSÓW GMINNYCH I WYŻSZEGO SZCZEBŁA

Szkoły były organizatorami licznych konkursów szkolnych i gminnych o charakterze sportowym, artystycznym i przedmiotowym. Brały również udział w licznych konkursach zewnętrznych. Do największych sukcesów należą:

1. **Szkoła Podstawowa w Charzykowach:**
 - VI Powiatowy konkurs języka angielskiego i języka niemieckiego;
 - Wiosna wokół nas – gminny konkurs plastyczny;
 - Igrzyska Młodzieży Szkolnej Koszykówka Chłopców;
 - Igrzyska Młodzieży Szkolnej Koszykówka Dziewcząt;
 - Igrzyska Młodzieży Szkolnej Piłka Ręczna Chłopców;
 - Igrzyska młodzieży Szkolnej Piłka Ręczna Dziewcząt;
 - Igrzyska Dzieci Mini Piłka Ręczna Chłopców;
 - Igrzyska Dzieci Mini Piłka Ręczna Dziewcząt;
 - XXV Gminny Konkurs Ekologiczny.
2. **Szkoła Podstawowa w im. Przyjaciół Ziemi w Kłodawie:**
 - Gminny Trójbój LA dla uczniów klas IV i Młodszych;
 - Gminny konkurs Plastyczny dla klas I –III „Jestem przyjacielem przyrody”;
 - IV Gminny Zespołowy Konkurs Języka angielskiego dla klas I – III – Team Competition for Young Learners
3. **Szkoła Podstawowa w Lichnowach:**
 - Gminne eliminacje Turnieju Bezpieczeństwa w Ruchu Drogowym;
 - Mikołajkowy Turniej Hałowej Piłki Nożnej;
 - Gminny Turniej Wiedzy Religijnej .
4. **Szkoła Podstawowa im. Żołnierzy Monte Cassino w Niezychowicach:**
 - Gminny Konkurs plastyczny „Rowerowy Maj 2018”.
5. **Szkoła Podstawowa im. 18 Pułku Ułanów Pomorskich w Nowej Cerkwi:**
 - Organizacja gminnych zawodów sportowych w różnych dyscyplinach.
6. **Szkoła Podstawowa im. Mari Konopnickiej w Ostrowitem:**
 - Gminny Konkurs Wiedzy o Gminie Chojnice;
 - Gminny Konkurs Plastyczny „Piękna nasza gmina cała” (dla dzieci z oddziałów przedszkolnych);
 - Gminne Zawody w Piłkę Nożną (dla uczniów gimnazjum);
 - Gminne Zawody w koszykówkę (dla uczniów szkoły podstawowej);
 - Gminny Konkurs Ortograficzny (dla uczniów szkoły podstawowej).

7. *Szkoła Podstawowa im. Polskich Kawalerów Maltańskich w Ogorzelinach:*
 - III Gminny konkurs języka angielskiego „Nursery Rhymes Contest” ;
 - I Konkurs Informatyczny M@T BIT.
8. *Szkoła Podstawowa im. Wandy Chotomskiej w Pawłowie:*
 - Powiatowy Festiwal Piosenki Popularnej „Piosenka jest dobra na wszystko”;
 - XXI edycja Gminnego Konkursu Eko – Bal.
9. *Szkoła Podstawowa w Silnie:*
 - I Powiatowy Konkurs Kolęd i Piosenek Świątecznych w Języku Angielskim
 - Ogólnopolski Turniej Bezpieczeństwa w Ruchu Drogowym – etap gminny;
 - XII Wojewódzki Konkurs Matematyczno - Plastyczny
 - Gminny Turniej Koszykówki dziewcząt.
10. *Szkoła Podstawowa w Swornegaciach:*
 - XXVI Jesienny Bieg Ekologiczny Gminy Chojnice ;
 - „ Powiatowy konkurs czytelniczy z języka kaszubskiego, „MÈSTER BÈLNÉGO CZÈTANIÔ” ;
 - Zimowy Turniej Piłki Halowej z udziałem sąsiednich szkół (w ramach ferii zimowych);
 - współorganizowanie cykliczne Kaszubskich Regat Wioślarskich im. Bolesława Drewka czerwiec 2019r. XXI edycja – kluby wioślarskie z Trójmiasta, Bydgoszczy, Torunia oraz UKS Brdów i UKS Swornegacie.

VIII. ZAJĘCIA DODATKOWE INNE

W roku szkolnym 2018/2019 organ prowadzący przydzielił 857 godzin tygodniowo (łącznie wszystkie szkoły) na zajęcia dodatkowe m.in.: biblioteka, logopedia, terapia pedagogiczna , pedagog/psycholog, wspomaganie, koła zainteresowań, zajęcia dydaktyczno – wyrównawcze dla uczniów powracających z zagranicy , gimnastyka korekcyjna.

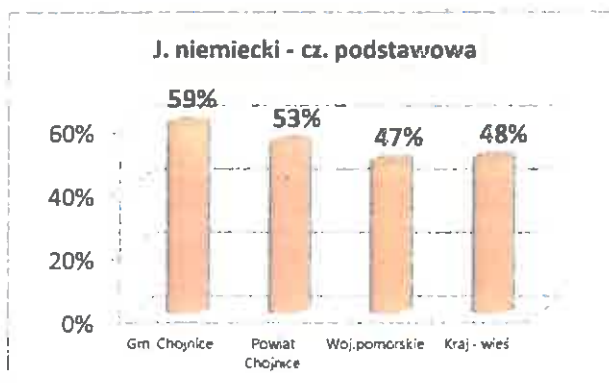
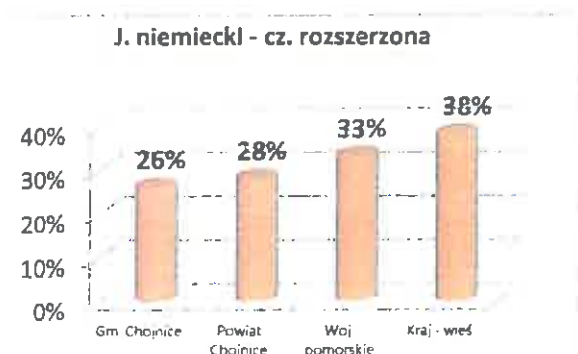
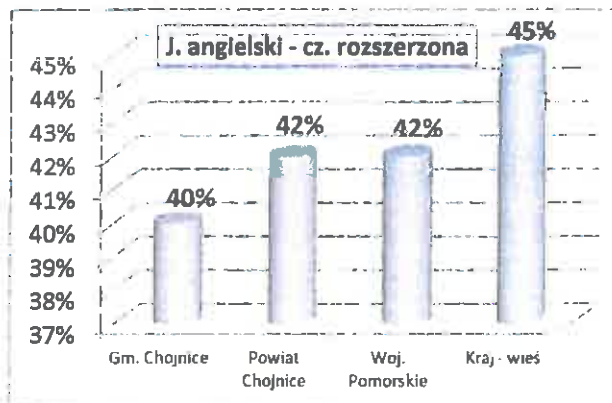
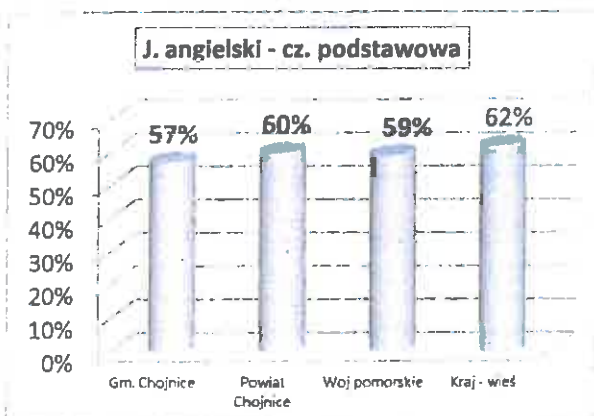
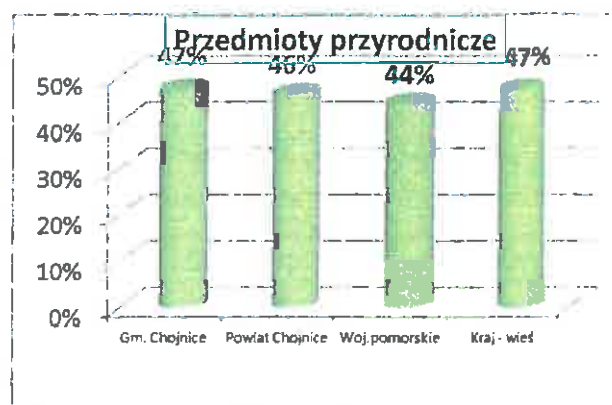
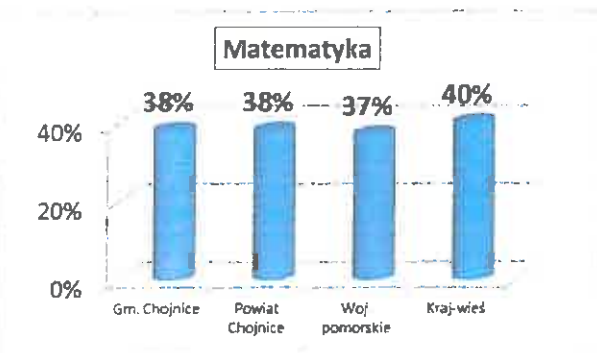
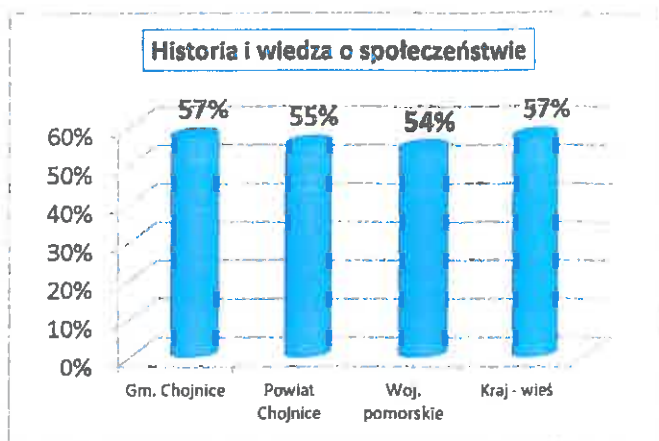
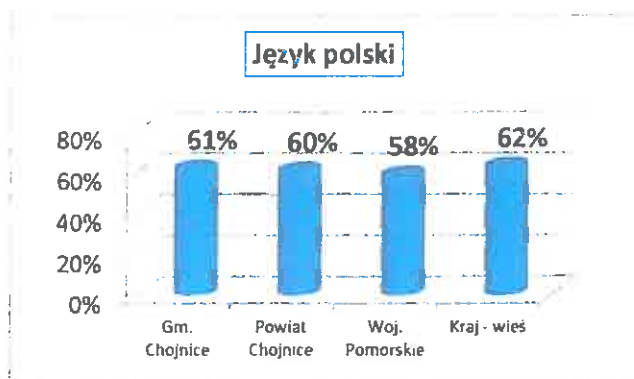
IX. WSPARCIE UCZNIÓW O SPECJALNYCH POTRZEBACH EDUKACYJNYCH.

Zgodnie z zaleceniami Poradni Psychologiczno- Pedagogicznej w szkołach podejmowano różnego rodzaju działania, ukierunkowane na uczniów ze specjalnymi potrzebami edukacyjnymi, które dostosowane były do indywidualnych potrzeb poszczególnych uczniów m. in. rewalidacja, logopedia, zajęcia wyrównawcze, indywidualizowana ścieżka rozwoju, praca z nauczycielem wspierającym.

Specjalne potrzeby edukacyjne dzieci i młodzieży wynikają ze zróżnicowanego indywidualnego sposobu nabywania wiedzy i umiejętności w procesie uczenia się, określonego zróżnicowanym funkcjonowaniem poznawczo – percepcyjnym. Rozpoznanie specjalnych potrzeb edukacyjnych pozwala na właściwy dobór metod, środków i oddziaływań dydaktyczno – wyrównawczych, prowadzących do zaspokojenia potrzeb i stworzenia optymalnych warunków rozwoju intelektualnego oraz osobowościowego.

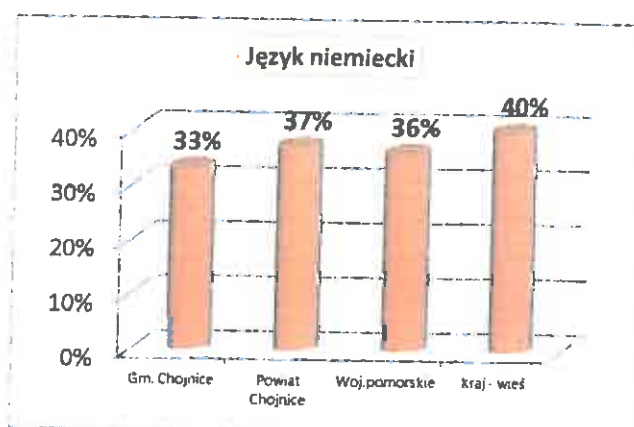
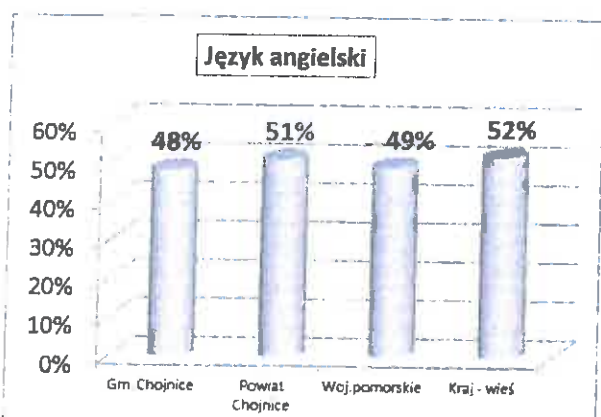
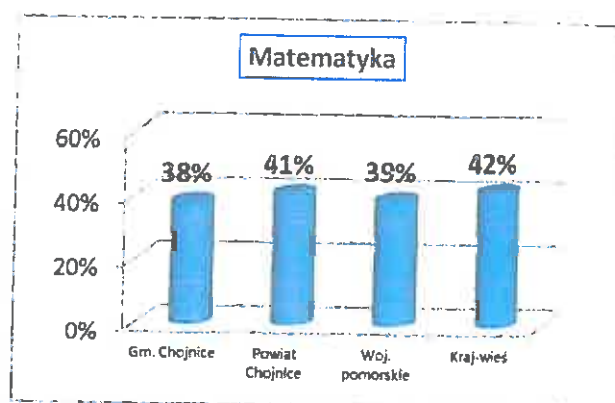
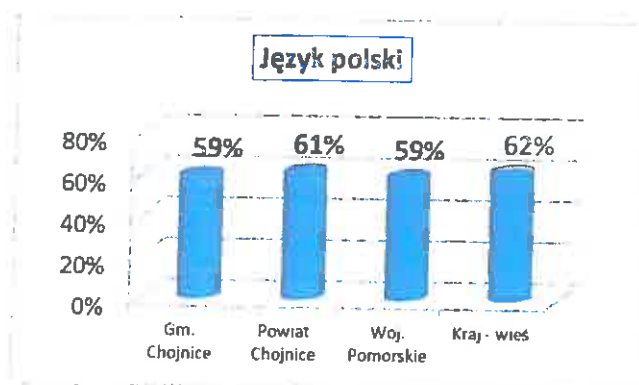
X. WYNIKI EGZAMINU PO KLASIE III GIMNAZJUM

W roku 2019 średnie wyniki z egzaminu gimnazjalnego z poszczególnych części w Gminie Chojnice przedstawiają się na poziomie zbliżonym do powiatu, województwa i kraju-wsi



XI. WYNIKI EGZAMINU OŚMIOKLASISTY W 2019 ROKU

Egzamin ośmioklasisty został przeprowadzony w kwietniu 2019 roku w formie pisemnej. Każdy ośmioklasista przystąpił do egzaminu z trzech przedmiotów obowiązkowych.



Ryzyk Nr 3 – Zestawienie wyników egzaminu ośmioklasisty 2019 r. przedstawione w procentach opracowane na podstawie Okręgowej Komisji Egzaminacyjnej w Gdańsku

XII. PROCES NAUCZANIA

W roku szkolnym 2018/2019 Kuratorium Oświaty w Gdańsku przeprowadziło kontrole w następujących szkołach:

1. Szkoła Podstawowa w Charzykowach:

- Ocena prawidłowości tworzenia, organizowania oraz funkcjonowania oddziałów sportowych.
- Kontrola w zakresie działań dotyczących wzmocnienia bezpieczeństwa w szkole.

2. Szkoła Podstawowa w im. Przyjaciół Ziemi w Kłodawie:

- Monitorowanie działań dotyczących wzmocnienia bezpieczeństwa.

3. Szkoła Podstawowa w Silnie:

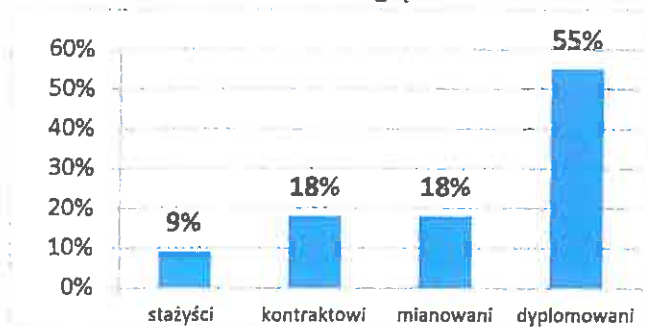
- Ocena prawidłowości zapewnienia dzieciom i młodzieży pomocy psychologiczno - pedagogicznej.

XIII. NAUCZYCIELE I PRACOWNICY NIEPEDAGOGICZNI

W minionym roku szkolnym w placówkach oświatowych Gminy Chojnice było 234,28 etatów nauczycielskich oraz 54,8 etaty pracowników administracji i obsługi.

W roku szkolnym 2018/2019 awans zawodowy otrzymał 1 nauczyciel dyplomowany i 5 nauczycieli mianowanych.

Struktura zatrudnienia ze względu na awans zawodowy nauczycieli przedstawia się następująco:



Wykres Nr 4- Nauczyciele według stopnia awansu zawodowego na podstawie SI Oz dn.30.IX.2018r.

XIV. INNA DZIAŁALNOŚĆ

1. W roku szkolnym 2018/2019 gmina kontynuowała program dożywiania uczniów. Całkowity koszt dożywiania od października 2018 r. do maja 2019 r., to **798 679 zł**, w tym **37 239 zł**. GOPS, pozostałe środki pokrywa Gmina Chojnice („wsad do kotła” 372 162zł). Dożywianiem objęci są wszyscy uczniowie ze Szkół Gminy Chojnice.

2. Od września 2018 r. uczniowie szkół podstawowych kl. I - VIII i III gimnazjum w gm. Chojnice otrzymało bezpłatne podręczniki i ćwiczenia. Na realizację tego programu wykorzystano na kwotę **186 864 zł** (dotacja na podręczniki 189 782 zł).

3. Gmina realizuje program upowszechniania sportu w zakresie nauki pływania wśród dzieci kl. II i III szkół podstawowych i III klasy sportowej w Charzykowach. Całkowity koszt tego programu w roku szkolnym 2018/2019 wyniósł **66 773 zł**.

XV. INNOWACJE

W szkołach realizowane były innowacje pedagogiczne :

1. *SP Charzykowy*: „Ortografia i czytanie niech zabawą nam się stanie” – klasa III, „Warsztaty rozwoju umiejętności społecznych dzieci – Jesteśmy dla siebie mili”- klasa I, „Mały patriota- legendy polskie w edukacji wczesnoszkolnej”, „Poczytaj mi” – zajęcia czytelnicze z elementami teatru w klasach zerowych.
2. *SP Nieżychowice*: „W świecie bogów greckich i rzymskich”, „Kleksik – swobodna twórczość”, „Piszę i rysuję”, „Czytam obrazami”, „Coraz lepiej czytam”, „I Ty możesz zostać ratownikiem”, „Myśl, licz, graj”.
3. *SP Ogorzeliny*: „Klasy ekologiczno – regionalne”2018/2019, „Uczę się praktycznie działając”, „W krainie Dennisona”, „Kaligrafia w szkole”, „Czytaj z nami”, „HARCERZ -TO JA”.
4. *SP Ostrowite*: „Zabawy z ortografią”, „Młody artysta”, „Matematyka w praktyce”.
5. *SP Nawa Cerkiew*: „Mali badacze”- czyli chemia dla najmłodszych, „Pocztówkowi przyjaciele”- kl. V, „Klub Kumatych”, „Ruszał w zerówce”, „Zabawy badawcze w przedszkolu”- zajęcia innowacyjne z eksperymentami.
6. *SP Silnio*: „Uczymy programowania i kodowania na dywanie i nie tylko”, „Mistrz Rysik z pisanem po drodze”, „Rozwiń Skrzydła”, „Różne Drogi Życiowe”.

XVI. BOISKA SPORTOWE

Do końca roku szkolnego 2018/2019 na terenie Gminy Chojnice funkcjonowało 10 boisk wielofunkcyjnych, które mieszczą się przy szkołach w miejscowościach:

- 1) Charzykowy – „Orlik” (2009r.)
- 2) Sławęcín – „Jaskółeczka”(2010r.) - wymiana nawierzchni w 2019 r. , koszt 120 tys.
- 3) Ostrowite- „Jaskółeczka”(2011r.)
- 4) Kłodawa- „Jaskółeczka”(2012r.)
- 5) Silno- „Jaskółeczka”(2013r.)
- 6) Ogorzeliny- „Jaskółeczka”(2013r.)
- 7) Nieżychowice – „Jaskółeczka”(2014r.)
- 8) Pawłowo – „ Jaskółeczka”(2017r.)
- 9) Lichnowy i Swornegacie – „Jaskółeczka”(2019r.)

XVII. INWESTYCJE / REMONTY W SZKOŁACH W ROKU SZKOLNYM 2018/2019

<i>Lp.</i>	<i>Szkoła</i>	<i>Nazwa inwestycji/remontu</i>	<i>Kwota</i>
1.	Szkoła Podstawowa w Charzykowach	<ul style="list-style-type: none"> ● Remont 4 sal dydaktycznych, gabinetu pedagoga, korytarza oraz wykonanie wzmocnienia skarpy przy chodniku; ● Remont i adaptacja istniejących pomieszczeń szkoły na toaletę i szatnię wraz remontem korytarza i pomieszczenia socjalnego; ● Remont biblioteki i pomieszczeń przyległych – sali lekcyjnej, terapeutycznej 	202 858 zł
2.	Szkoła Podstawowa w Kłodawie	<ul style="list-style-type: none"> ● Wykonanie remontu w salach lekcyjnych oraz toaletach; 	11 381 zł
3.	Szkoła Podstawowa w Lichnowach	<ul style="list-style-type: none"> ● Renowacja parkietu w sali gimnastycznej; ● Remont gabinetu pedagoga oraz montaż rolet w dwóch klasach; ● Rozbudowa systemu monitoringu; 	25 200 zł
4.	Szkoła Podstawowa w Nieżychowicach	<ul style="list-style-type: none"> ● Wykonanie ogrodzenia szkoły; ● Utwardzanie terenu wokół szkoły; ● Odnowienie korytarzy szkolnych; 	61 157 zł
5.	Szkoła Podstawowa w Nowej Cerkwi	<ul style="list-style-type: none"> ● Adaptacja sali lekcyjnej na potrzeby oddziału przedszkolnego; ● Wymiana pompy C.O. ● I etap budowy sieci wifi; 	14 220 zł
6.	Szkoła Podstawowa w Ogorzelinach	<ul style="list-style-type: none"> ● Remont dolnego korytarza; ● Remont sal lekcyjnych; 	65 000 zł
7.	Szkoła Podstawowa w Ostrowitem	<ul style="list-style-type: none"> ● Wymiana oświetlenia w budynku w Ostrowitem i Sławęcín; ● Wymiana nawierzchni boiska wielofunkcyjnego „Jaskółeczka” w Sławęcín; ● Adaptacja pomieszczenia przy sali gimnastycznej na szatnie dla dziewcząt i chłopców oraz pomieszczenie socjalne dla pracowników obsługi; 	165 340zł

8.	Szkoła Podstawowa w Pawłowie	<ul style="list-style-type: none"> ● Przebudowa pomieszczeń sanitarnych; ● Dokończenie remontu dolnego korytarza; 	79 294 zł
9.	Szkoła Podstawowa w Silnie	● Przebudowa budynku szkoły wraz z programem prac konserwatorskich i infrastrukturą towarzyszącą (dotacja po nawalnicy od Miasta Stołecznego Warszawy 125 000 zł);	821 295 zł
10.	Szkoła Podstawowa w Swornegaciach	<ul style="list-style-type: none"> ● Remont pomieszczenia w celu przystosowania na salę językową; ● Przygotowanie pomieszczenia na składnicę akt; ● Remont pracowni techniczno – plastycznej; ● Odnowienie pokoi i łazienek w internacie; ● Założenie rynien na budynku internatu; 	21 100 zł
Ogółem:			1 466 845 zł

Tabela Nr 6 Wykaz remontów w szkołach

XVIII. DOWÓZ

Gmina zapewniała dowóz 1092 uczniom.

Opieka nad uczniami w czasie dowozu i odwozu uczniów ze szkół koszty **230 180 zł**.

Dowóz uczniów z terenu gminy Kamień Krajeński, obejmujący miejscowości Dąbrówka i Obkas z zapewnieniem opieki wyniósł **45 258 zł**.

XIX. FINANSOWANIE OŚWIATY**1. Dotacja dla placówek niepublicznych w roku szkolnym 2018/2019**

typ placówki	2018/2019	
	liczba dzieci	wydatki
przedszkola	92	525 190 zł
punkty przedszkolne	51	141 947 zł
zespół wychowania przedszkolnego	16	44 536 zł
Razem:	159	711 673 zł

Tabela nr 7. Dotacje dla niepublicznych placówek oświatowych

1. Wydatki na oświatę;

To znacząca część budżetu jednostki samorządu terytorialnego. Środki te pochodzą z subwencji oświatowej, dotacji oraz środków własnych gminy, i tak:

subwencja oświatowa w 2018 r.	17 837 451 zł
wydatki na zadania subwencionowane	20 756 342 zł
wydatki na inne zadania	3 148 368 zł
łączna kwota wydatków	23 904 710 zł

Informacja o stanie realizacji zadań oświatowych 2018/2019

Subwencja oświatowa pokrywa 75% wszystkich wydatków na oświatę w gminie Chojnice.
Wykonanie zadań subwencyjnych w stosunku do otrzymanej subwencji wynosi 116%.
Wkład Gminy do zadań oświatowych wyniósł 2 918 891 zł.

Anita Sznajder

Dyrektor Gminnego Zespołu Oświaty
w Chojnicach

Projekt

z dnia 8 października 2019 r.
Zatwierdzony przez

**UCHWAŁA NR XL/49/2019
Rady Gminy w Chojnicach**

z dnia 18 października 2019 r.

w sprawie ustalenia regulaminu głosowania w wyborach ławników do Sądu Rejonowego w Chojnicach

Na podstawie art. 18 ust. 2 pkt 15 ustawy z dnia 8 marca 1990 r. o samorządzie gminnym (t.j. Dz. U. z 2019 r. poz. 506, 1309) oraz art. 160 ustawy z dnia 27 lipca 2001 r. Prawo o ustroju sądów powszechnych (Dz. U. z 2019 r. poz. 52, 60, 125)

**Rada Gminy
uchwala, co następuje:**

§ 1. Ustala się Regulamin głosowania w wyborach ławników do Sądu Rejonowego w Chojnicach na kadencję 2020-2023 zgodnie z brzmieniem załącznika do niniejszej uchwały.

§ 2. Uchwała wchodzi w życie z dniem podjęcia i podlega ogłoszeniu poprzez jej wywieszenie na tablicy ogłoszeń Urzędu Gminy w Chojnicach oraz zamieszczeniu w Biuletynie Informacji Publicznej.

Wnioskodawca:

WÓJT GMINY CHOJNICE

/-/ dr inż. Zbigniew Szczepański

Przewodniczący Rady

Ryszard Kontek

Projekt uchwały odpowiada przepisom prawa, stąd nie wnoszę uwag.

Regulamin
głosowania w wyborach ławników do Sądu Rejonowego w Chojnicach
na kadencję 2020 -2023
przeprowadzonego na sesji w dniu 18 października 2019 r.

Rozdział I
Przepisy ogólne

§ 1

1. Radni, wybierają **dwóch ławników** do Sądu Rejonowego w Chojnicach spośród **dwóch** kandydatów.
2. Głosowanie przeprowadza wybrana spośród radnych Komisja Skrutacyjna.

§ 2

1. Głosowanie jest tajne, odbywa się przy pomocy kart do głosowania.
2. Kandydaci na ławników umieszczeni są na karcie do głosowania w porządku alfabetycznym.
3. Komisja Skrutacyjna sprawdza prawidłowość sporządzonych kart do głosowania, szczególnie pod kątem czy wszyscy kandydaci są na nich umieszczeni, opatruje karty pieczęcią Rady Gminy w Chojnicach i rozdaje je radnym.

§ 3

1. Głosowanie odbywa się na sesji poprzez wyczytywanie przez członka Komisji Skrutacyjnej, według listy obecności, nazwisk radnych, którzy kolejno podchodzą do urny i wrzucają do niej karty do głosowania.
2. Podczas głosowania na sali znajduje się parawan, kabina lub inne urządzenie umożliwiające radnym tajne (dyskretne) dokonanie wyboru kandydatów na kartach do głosowania.

§ 4

1. Po przeprowadzeniu głosowania Komisja Skrutacyjna ustala wyniki głosowania i sporządza protokół.
2. Protokół podpisują osoby wchodzące w skład Komisji Skrutacyjnej.
3. Wyniki wyborów ogłasza przewodniczący Komisji Skrutacyjnej poprzez odczytanie protokołu na sesji.

§ 5

Wybór ławników następuje zwykłą większością głosów przy obecności co najmniej połowy ustawowego składu Rady.

Rozdział II Zasady głosowania

§ 6

Karty do głosowania, sporządzone według jednolitej formy, zawierają treść: „**Karta do głosowania w wyborach ławników do Sądu Rejonowego w Chojnicach**” oraz pytanie „**Czy jesteś za wyborem na ławnika?**”.

Poniżej w kolejności alfabetycznej nazwisko i imię (imiona) kandydata. Obok, każdego nazwiska, z prawej strony, w jednej linii umieszcza się dwie jednakowe kratki: obok wyrazu „tak”, druga obok wyrazu „nie”.

Wzór karty do głosowania stanowi **załącznik Nr 1** do Regulaminu.

§ 7

1. Radny dokonuje wyboru poprzez postawienie przy nazwisku każdego kandydata **znaku „x”** w kratce obok wyrazu „tak” opowiadając się w ten sposób za wyborem, lub w kratce obok wyrazu „nie” opowiadając się w ten sposób przeciwko wyborowi tego kandydata na ławnika.
2. Jeżeli radny na karcie do głosowania:
 - 1) postawi przy nazwisku kandydata znak „x” jednocześnie w kratce obok wyrazu „tak”, jak i w kratce obok wyrazu „nie”;
 - 2) nie postawi przy nazwisku kandydata znaku „x” w kratce ani obok wyrazu „tak” ani obok wyrazu „nie”;
 - 3) wypełni kartę przy nazwisku kandydata w sposób niezgodny z ust.1;
- jego głos uważa się za ważny bez dokonania wyboru w obrębie tego kandydata (głos neutralny, tzw. wstrzymujący się).
3. Karty wyjęte z urny nieopieczętowane pieczęcią Rady Gminy w Chojnicach są kartami nieważnymi.
4. Kart całkowicie przedartych Komisja Skrutacyjna nie bierze pod uwagę.

§ 8

Kandydata na ławnika uważa się za wybranego, jeżeli w głosowaniu uzyskał (zgodnie z § 5 Regulaminu) więcej głosów, znaków „x” w kratce obok wyrazu „tak” od sumy

znaków „x” w kratce obok wyrazu „nie”.

§ 9

1. Komisja Skrutacyjna sporządza protokół, w którym określa co najmniej:
 - 1) liczbę radnych obecnych na sesji uprawnionych do głosowania;
 - 2) imiona i nazwiska zgłoszonych kandydatów;
 - 3) liczbę radnych, którym wydano karty do głosowania;
 - 4) liczbę kart wyjętych z urny (gdyby liczba kart wyjętych z urny różniła się od liczby osób, którym wydano karty do głosowania, Komisja podaje w protokole przypuszczalną przyczynę tej niezgodności);
 - 5) liczbę kart nieważnych;
 - 6) liczbę głosów ważnych;
 - 7) Kolejno, nazwisko, imię (imiona) zgłoszonego kandydata oraz liczbę głosów ważnych;
 - a) za wyborem kandydata na ławnika;
 - b) przeciw wyborowi kandydata na ławnika
 - c) bez dokonania wyboru.
2. Komisja odnotowuje w protokole wszelkie okoliczności i uwagi mogące mieć wpływ na wynik głosowania oraz zastrzeżenia zgłoszone przez członków Komisji Skrutacyjnej odnoszące się do naruszenia procedury w trakcie głosowania, obliczania głosów lub sporządzania protokołu.
3. Ustala się wzór protokołu z przeprowadzonego głosowania zgodnie z brzmieniem **załącznika nr 2** do Regulaminu.

Wzór karty do głosowania

Karta do głosowania w wyborach ławników do Sądu Rejonowego w Chojnicach

Czy jesteś za wyborem na ławnika?

_____ tak nie
(nazwisko, imię/imiona)

_____ tak nie
(nazwisko, imię/imiona)

(pieczęć)

Radny dokonuje wyboru poprzez postawienie przy nazwisku każdego kandydata znaku „X” w kratce obok wyrazu „tak” opowiadając się w ten sposób za wyborem, lub w kratce obok wyrazu „nie” opowiadając się w ten sposób przeciwko wyborowi tego kandydata na ławnika.

**Załącznik Nr 2
do Regulaminu głosowania
w wyborach ławników do
Sądu Rejonowego w Chojnicach
na kadencję 2020 - 2023**

Protokół

z ustalenia wyników głosowania w wyborach ławników do sądów powszechnych na kadencję od 2020 r. do 2023 r., sporządzony na sesji w dniu 18 października 2019 r.
Komisja Skrutacyjna w składzie:

1. Przewodniczący Komisji Skrutacyjnej -
2. Członek Komisji Skrutacyjnej -radny -
3. Członek Komisji Skrutacyjnej -radny -

po wyjęciu kart z urny i ich przeliczeniu stwierdza, co następuje:

1. Liczba radnych Rady obecnych na sesji
2. Na ławników do Sądu Rejonowego w Chojnicach zgłoszono kandydatury:

1)
(nazwisko imię, imiona)

2)
(nazwisko imię, imiona)

3. Liczba radnych, którym wydano karty do głosowania:

4. Liczba kart wyjętych z urny..... , ilość kart wyjętych z urny różni się od liczby osób, którym wydano karty do głosowania, przypuszczalnie z powodu*

.....
.....

5. Liczba kart nieważnych.....

6. Liczba głosów oddanych na kandydata:

1).....
(nazwisko imię, imiona)

a) za wyborem kandydata na ławnikagłosów.

b) przeciw wyborowi kandydata na ławnikagłosów.

c) bez dokonania wyborugłosów.

Wobec powyższego, komisja skrutacyjna stwierdza, że kandydat,

.....uzyskał/nie uzyskał więcej
(nazwisko imię, imiona)

głosów za wyborem niż przeciw wyborowi i został/ nie został wybrany na ławnika do Sądu Rejonowego w Chojnicach.

2).....
(nazwisko imię, imiona)

a) za wyborem kandydata na ławnikagłosów.

b) przeciw wyborowi kandydata na ławnikagłosów.

c) bez dokonania wyborugłosów.

Wobec powyższego, komisja skrutacyjna stwierdza, że kandydat,

.....uzyskał/nie uzyskał więcej
(nazwisko imię, imiona)

głosów za wyborem niż przeciw wyborowi i został/ nie został wybrany na ławnika do Sądu Rejonowego w Chojnicach.

Ponadto Komisja stwierdza, że podczas głosowania zaszły następujące okoliczności, które mogły mieć wpływ na ważność głosowania:

.....
.....

Na tym protokół zakończono i podpisano:

1) Przewodniczący Komisji Skrutacyjnej

2) Członek Komisji Skrutacyjnej

3) Członek Komisji Skrutacyjnej

Uzasadnienie

Art. 160 § 1 ustawy z dnia 27 lipca 2001 r. Prawo o ustroju sądów powszechnych (Dz. U. z 2019 r. poz. 52, 60, 125) określa, że ławników do sądów okręgowych i rejonowych wybierają w głosowaniu tajnym rady gmin, których obszar objęty jest właściwością tych sądów.

Niniejszy regulamin określa sposób głosowania w wyborach ławników do Sądu Rejonowego w Chojnicach na kadencję od 2020 r. do 2023 r. Rada Gminy w Chojnicach będzie wybierać dwóch ławników do Sądu Rejonowego w Chojnicach spośród dwóch kandydatów. Wyboru i przekazania do Sądu dokumentów kandydatów wybranych na ławników Rada Gminy w Chojnicach musi dokonać najpóźniej do końca października br.

Projekt

z dnia 8 października 2019 r.
Zatwierdzony przez

**UCHWAŁA NR XLV/2019
Rady Gminy w Chojnicach**

z dnia 18 października 2019 r.

w sprawie powołania doraźnej Komisji Skrutacyjnej w celu przeprowadzenia głosowania tajnego w sprawie wyboru ławników do Sądu Rejonowego w Chojnicach na kadencję 2020 – 2023

Na podstawie art. 21 ust. 1 ustawy z dnia 8 marca 1990 r. o samorządzie gminnym (t.j. Dz. U. z 2019 r. poz. 506, 1309) oraz § 54 ust. 1, § 59 ust. 1 Uchwały Nr XXXVIII/611/2018 Rady Gminy w Chojnicach w sprawie uchwalenia Statutu Gminy Chojnice (Dz. Urz. Woj. Pomorskiego z 2018 r. poz. 3935)

**Rada Gminy
uchwala, co następuje:**

§ 1. Powołuje się doraźną Komisję Skrutacyjną w liczbie trzech radnych.

§ 2. W skład Komisji wchodzi:

- 1) – przewodniczący
- 2) – członek
- 3) – członek

§ 3. Do zadań komisji należy przeprowadzenie głosowania tajnego w sprawie wyboru ławników do Sądu Rejonowego w Chojnicach na kadencję 2020 – 2023.

§ 4. Komisja ulega rozwiązaniu po przeprowadzeniu głosowania, o którym mowa w §3 uchwały.

§ 5. Uchwała wchodzi w życie z dniem podjęcia i polega ogłoszeniu poprzez jej wywieszenia na tablicy ogłoszeń Urzędu Gminy w Chojnicach oraz zamieszczeniu w Biuletynie Informacji Publicznej.

Wnioskodawca:

WÓJT GMINY CHOJNICE

/-/ dr inż. Zbigniew Szczepański

Przewodniczący Rady

Ryszard Kontek

Projekt uchwały odpowiada przepisom prawa, stąd nie wnoszę uwag.

Z upoważnienia Radcy prawnego
Władysława Rzepczyńskiego
aplikant radcowski
Mateusz Langowski
APL-BD-160014

Uzasadnienie

Zgodnie ze Statutem Gminy Chojnice głosowanie tajne przeprowadza doraźna Komisja Skrutacyjna wybrana przez radę gminy spośród radnych w drodze uchwały.

W związku z powyższym w celu przeprowadzenia tajnego głosowania w sprawie wyboru ławników do Sądu Rejonowego w Chojnicach na kadencję 2020 – 2023 konieczne jest powołanie doraźnej Komisji Skrutacyjnej.

Projekt

z dnia 3 października 2019 r.
Zatwierdzony przez

**UCHWAŁA NR X/44/2019
Rady Gminy w Chojnicach**

z dnia 18 października 2019 r.

w sprawie wyboru ławników do Sądu Rejonowego w Chojnicach na kadencję 2020 - 2023

Na podstawie art. 18 ust. 2 pkt 15 ustawy z dnia 8 marca 1990 r. o samorządzie gminnym (t.j. Dz. U. z 2019 r. poz. 506, 1309), art. 160 § 1 ustawy z dnia 27 lipca 2001 r. Prawo o ustroju sądów powszechnych (t.j. Dz. U. z 2019 r. poz. 52, 60, 125)

**Rada Gminy
uchwala, co następuje:**

§ 1. Stwierdza się dokonanie w głosowaniu tajnym wyboru ławników do Sądu Rejonowego w Chojnicach na kadencję 2020-2023:

1)

2)

§ 2. Wykonanie uchwały powierza się Przewodniczącemu Rady Gminy w Chojnicach, upoważniając go do przekazania Prezesowi Sądu Rejonowego w Chojnicach listy wybranych ławników wraz z dotyczącymi ich dokumentami, w nieprzekraczalnym terminie do dnia 31 października 2019 r.

§ 3. Uchwała wchodzi w życie z dniem podjęcia i podlega ogłoszeniu poprzez jej wywieszenie na tablicy ogłoszeń w Urzędzie Gminy w Chojnicach oraz zamieszczeniu w Biuletynie Informacji Publicznej.

Wnioskodawca:

WÓJT GMINY CHOJNICE

/-/ dr inż. Zbigniew Szczepański

Przewodniczący Rady

Ryszard Kontek

Projekt uchwały odpowiada przepisom prawa, stąd nie wnoszę uwag.

Z upoważnienia radcy prawnego
Władysława Rzepczyńskiego
aplikant radcowski
Mateusz Langowski
APL-BD-160014

Uzasadnienie

W 2019 r. upływa kadencja ławników wybranych na lata 2016 - 2019. Zgodnie z art. 160 § 1 ustawy - Prawo o ustroju sądów powszechnych, ławników do sądów okręgowych oraz do sądów rejonowych wybierają rady gmin, których obszar jest objęty właściwością tych sądów - w głosowaniu tajnym. Wybór ławników winien nastąpić najpóźniej w październiku roku kalendarzowego, w którym upływa dotychczasowa kadencja ławników. Liczba ławników wybieranych w gminie Chojnice określona została przez Kolegium Sądu Okręgowego w Słupsku i wynosi 2 ławników do orzekania w Sądzie Rejonowym w Chojnicach.

Projekt

z dnia 3 października 2019 r.
Zatwierdzony przez

**UCHWAŁA NR X/AS/2019
Rady Gminy w Chojnicach**

z dnia 18 października 2019 r.

w sprawie nadania nazw ulicom w miejscowości Krojanty

Na podstawie art. 18 ust. 2 pkt 13 ustawy z dnia 8 marca 1990 r. o samorządzie gminnym (t. j. Dz. U. z 2019 r. poz. 506 i 1309)

**Rada Gminy
uchwala, co następuje:**

§ 1. Nadać nazwę ulicom w miejscowości Krojanty:

1. *ul. Brzozowa* - droga wewnętrzna, będąca własnością Gminy Chojnice, oznaczona nr geodezyjnym 117 obr. Krojanty, początek ulicy od wjazdu z drogi wojewódzkiej nr 235, koniec- skrzyżowanie z ul. Dębowa.

2. *ul. Dębowa* - droga wewnętrzna, będąca własnością Gminy Chojnice, oznaczona nr geodezyjnym 120 obr. Krojanty, początek ulicy od wjazdu z ul. Droga Pod Lasem, koniec - dz. nr 122 obr. Krojanty.

§ 2. Położenie dróg wymienionych w §1 jest oznaczone na mapce poglądowej stanowiącej załącznik do niniejszej uchwały.

§ 3. Wykonanie uchwały powierza się Wójtowi Gminy Chojnice.

§ 4. Uchwała podlega ogłoszeniu w Dzienniku Urzędowym Województwa Pomorskiego i wchodzi w życie po upływie 14 dni od dnia jej ogłoszenia.

Wnioskodawca:

WÓJT GMINY CHOJNICE

/-/ dr inż. Zbigniew Szczepański

Przewodniczący Rady

Ryszard Kontek

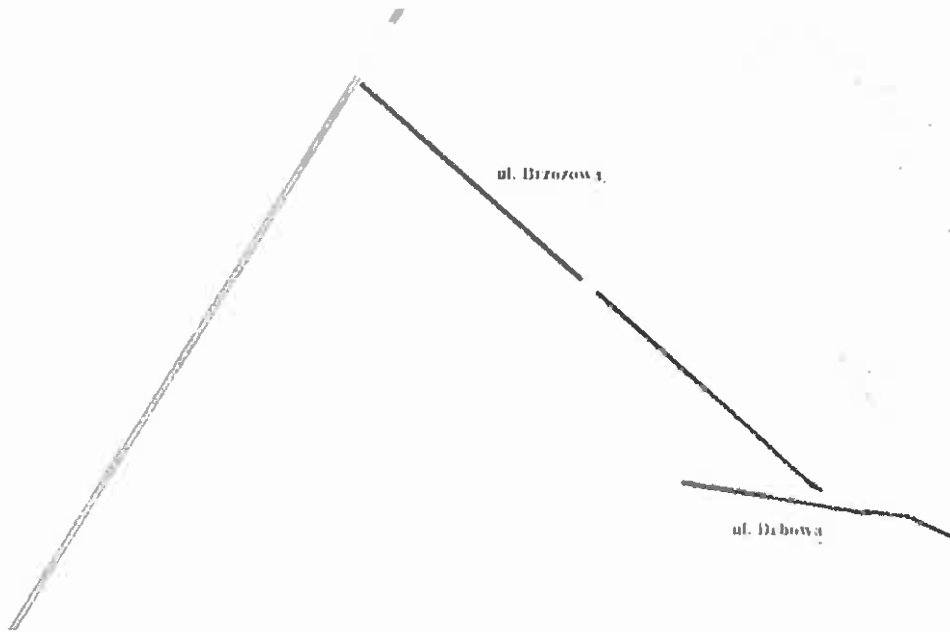
Projekt uchwały odpowiada przepisom prawa, stąd nie wnoszę uwag.

Z upoważnienia radcy prawnego
Władysława Rzepczyńskiego
aplikant radcowski
Mateusz Łangowski

38 APL-BD-160014

**Załącznik
do uchwały Nr X/452/2019
Rady Gminy w Chojnicach
z dnia 18 października 2019 r.**

ul Brzozowa i Dębowa, Krojanty gm. Chojnice



Uzasadnienie

W związku z potrzebą nadania numeru porządkowego dla nieruchomości położonej na wybudowaniu między Krojantami a Klawkowem, zaistniała konieczność nadania nazw dla dróg dojazdowych do przedmiotowej nieruchomości. W dniu 30.09.2019 r. Rada Sołecka Sołectwa Krojanty zaproponowała nazwy "ul. Brzozowa" i "ul. Dębowa", powyższe nazwy ulic nie występują w m. Krojanty oraz korespondują z charakterem terenu (zadrzewiania dębowe i brzozowe w okolicy).

Projekt

z dnia 3 października 2019 r.
Zatwierdzony przez

UCHWAŁA NR X/153/2019
Rady Gminy w Chojnicach

z dnia 18 października 2019 r.

w sprawie wstępnej lokalizacji przystanku komunikacyjnego przy drodze powiatowej

Na podstawie art. 18 ust. 2 pkt 15 ustawy z dnia 8 marca 1990 r. o samorządzie gminnym (t.j. Dz. U. z 2019 r. poz. 506 i 1309) i art. 20f pkt 1 ustawy z dnia 21 marca 1985 r. o drogach publicznych (t.j. Dz. U. z 2018 r. poz. 2068 oraz z 2019 r. poz. 698, 730)

Rada Gminy
uchwala, co następuje:

§ 1. 1. Dla zaspokojenia potrzeb mieszkańców wskazuje się wstępnie nową lokalizację przystanku komunikacyjnego przy drodze powiatowej nr 2638G Zamarte-Ogorzeliny-Sławęcín-Ciechocin przy posesji Pod Ciechocin 5 w m. Sławęcín.

2. Wyznaczenie nowej wstępnej lokalizacji przystanku komunikacyjnego następuje na wniosek Rady Sołectkiej Sołectwa Sławęcín.

3. Wnioskowaną nową lokalizację przystanku komunikacyjnego wskazano na mapie stanowiącej załącznik do niniejszej uchwały.

4. Uchwała podlega przekazaniu do Zarządcy dróg powiatowych - Zarządowi Powiatu Chojnickiego, celem uwzględnienia przy ostatecznej zmianie lokalizacji przystanku.

§ 2. Wykonanie uchwały powierza się Wójtowi Gminy Chojnice.

§ 3. Uchwała wchodzi w życie z dniem podjęcia i podlega ogłoszeniu poprzez jej wywieszenie na tablicy ogłoszeń Urzędu Gminy w Chojnicach oraz zamieszczeniu w Biuletynie Informacji Publicznej.

Wnioskodawca:

WÓJT GMINY CHOJNICE

/-/dr inż. Zbigniew Szczepański

Przewodniczący Rady

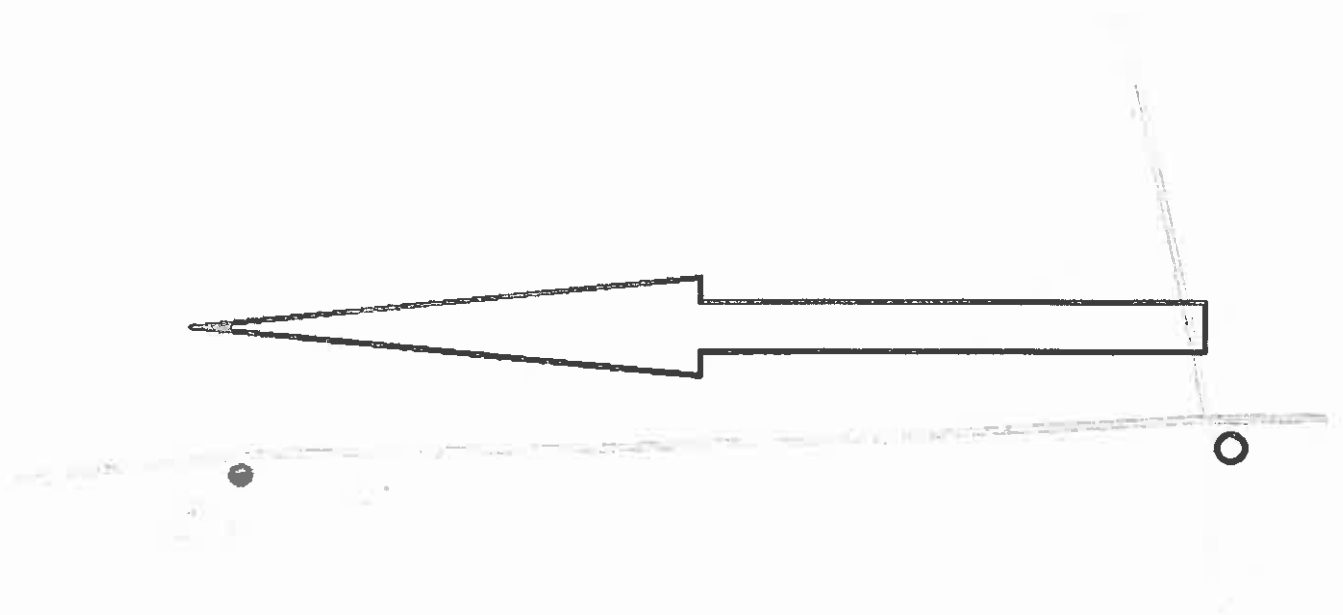
Ryszard Kontek

Projekt uchwały odpowiada przepisom prawa, stąd nie wnoszę uwag.

Z upoważnienia radcy prawnego
Władysława Rzepczyńskiego
aplikant radcowski
Mateusz Łangowski
41 PL-BD-160014

Załącznik do uchwały Nr X/453/2019
Rady Gminy w Chojnicach
z dnia 18 października 2019 r.

nowa lokalizacja przystanku



- PRZYSTANEK ISTNIEJĄCY
- PROPONOWANA NOWA LOKALIZACJA

Uzasadnienie

Rada Sołecka Sołectwa Sławęcín wystąpiła z wnioskiem do Wójta Gminy Chojnice o ustalenie nowej lokalizacji przystanku komunikacyjnego w m. Sławęcín przy drodze powiatowej nr 2638G Zamarte-Ogorzeliń-Sławęcín-Ciechocin. Zarządca drogi powiatowej - Zarząd Powiatu Chojnickiego, jest z obowiązany uwzględniać uchwały rady gminy, w których dla zaspokojenia potrzeb mieszkańców wskazane zostaną wstępne miejsca lokalizacji nowych przystanków komunikacyjnych; o ostatecznej lokalizacji takiego przystanku decyduje zarządca drogi, uwzględniając charakter drogi oraz warunki bezpieczeństwa ruchu drogowego. Postawa prawna: art. 20f pkt I ustawy z dnia 21 marca 1985 r. o drogach publicznych (t. j. Dz. U. z 2018 r. poz. 2068 oraz z 2019 r. poz. 698, 730).

Projekt

z dnia 10 października 2019 r.

Zatwierdzony przez

**UCHWAŁA NR X/154/2019
Rady Gminy w Chojnicach**

z dnia 18 października 2019 r.

w sprawie uchwalenia miejscowego planu zagospodarowania przestrzennego dla fragmentu obrębu geodezyjnego Swornegacie, gmina Chojnice

Na podstawie art. 18 ust. 2 pkt 5 i art. 40 ust. 1 ustawy z dnia 8 marca 1990 r. o samorządzie gminnym (t. j. Dz.U z 2019 r. poz. 506, 1309) i art. 20 ust. 1 ustawy z dnia 27 marca 2003 r. o planowaniu i zagospodarowaniu przestrzennym (t.j. Dz.U. z 2018 poz. 1945 z późn. zm.) oraz w związku z uchwałą Nr V/90/2015 Rady Gminy w Chojnicach z dnia 22 maja 2015 roku w sprawie przystąpienia do sporządzenia miejscowego planu zagospodarowania przestrzennego dla fragmentu obrębu geodezyjnego Swornegacie, gm. Chojnice, po stwierdzeniu braku naruszenia ustaleń zmiany – aktualizacji „Studium uwarunkowań i kierunków zagospodarowania przestrzennego gminy Chojnice”, uchwaloną uchwałą Nr XXV/417/2017 Rady Gminy w Chojnicach z dnia 9 sierpnia 2017 r.

**Rada Gminy
uchwala, co następuje:**

§ 1. Miejscowy plan zagospodarowania przestrzennego dla fragmentu obrębu geodezyjnego Swornegacie, gm. Chojnice w granicach określonych na załączniku graficznym Nr 1 do niniejszej uchwały w skali 1:1000, zwany dalej planem.

**Rozdział 1.
Przepisy ogólne**

§ 2. 1. Integralną częścią uchwały jest część graficzna planu, zwana dalej „rysunkiem planu”; stanowiąca załącznik nr 1 do niniejszej uchwały.

2. Rozstrzygnięcie o sposobie rozpatrzenia uwag do projektu planu stanowi załącznik nr 2 do niniejszej uchwały.

3. Rozstrzygnięcie o sposobie realizacji zadań, zapisanych w planie inwestycji z zakresu infrastruktury technicznej, które należą do zadań własnych gminy oraz zasadach ich finansowania, stanowi załącznik nr 3 do niniejszej uchwały;

4. Do obowiązujących ustaleń planu należą następujące oznaczenia graficzne:

- a) granice obszaru objętego planem,
- b) linie rozgraniczające tereny o różnym przeznaczeniu lub różnych zasadach zagospodarowania,
- c) obowiązujące linie zabudowy,
- d) maksymalne nieprzekraczalne linie zabudowy,
- e) symbole i określenia przeznaczenia terenów wydzielonych liniami rozgraniczającymi,
- g) strefy ochrony konserwatorskiej,
- h) granica obszaru szczególnego zagrożenia powodzią,
- i) orientacyjne lokalizacje szpalerów drzew,
- j) wymiarowanie.

§ 3. Przedmiotem ustaleń planu są:

1. tereny zabudowy mieszkaniowej jednorodzinnej, oznaczone na rysunku planu symbolem 1MN, 2MN;
2. tereny zabudowy mieszkaniowej jednorodzinnej i usługowej, oznaczone na rysunku planu symbolem 1MN/U, 2MN/U, 3MN/U, 4MN/U;
3. tereny zabudowy usługowej, oznaczone na rysunku planu 1U/US;
4. tereny zabudowy sakralnej i cmentarza, oznaczone na rysunku planu 1UK/ZC;
5. tereny usług związanych z turystyką wodną oraz zieleni urządzonej, oznaczone na rysunku planu 1UT/ZP, 2UT/ZP, 3UT/ZP;
6. tereny usług związanych z turystyką wodną oraz zieleni urządzonej 1ZP, 2ZP, 3ZP, 4ZP, 5ZP;
7. tereny komunikacji – droga publiczna wojewódzka klasy Z, oznaczona na rysunku planu symbolem 1KDZ;
8. tereny komunikacji – droga publiczna dojazdowa, oznaczona na rysunku planu symbolem 1KDD, 2KDD, 3KDD, 4KDD;
9. tereny komunikacji – ciąg spacerowy, oznaczony na rysunku planu symbolem 1KX, 2KX;
10. tereny komunikacji – parking publiczny, oznaczony na rysunku planu symbolem 1KP;
11. tereny infrastruktury technicznej z zakresu kanalizacji sanitarnej – przepompownia ścieków, oznaczony na rysunku planu symbolem 1K;
12. tereny użytkowane rolniczo, oznaczone na rysunku symbolem 1R.

§ 4. Ilekroć w dalszych przepisach uchwały jest mowa o:

- 1) **planie** – należy przez to rozumieć ustalenia miejscowego planu zagospodarowania przestrzennego określone w rozdziałach 2 i 3 uchwały oraz na załączniku graficznym do uchwały;
- 2) **uchwale** – należy przez to rozumieć niniejszą uchwałę Rady Gminy;
- 3) **rysunku planu** – należy przez to rozumieć rysunek planu miejscowego na mapie sytuacyjno-wysokościowej w skali 1:1000, stanowiący załącznik Nr 1 do niniejszej uchwały;
- 4) **obszarze planu** – należy przez to rozumieć obszar zawarty w granicach terenu objętego planem miejscowym;
- 5) **liniach rozgraniczających** – należy przez to rozumieć linie rozgraniczające tereny o różnym przeznaczeniu lub różnych zasadach zagospodarowania;
- 6) **maksymalnej nieprzekraczalnej linii zabudowy** – należy przez to rozumieć linię określającą minimalną odległość od linii rozgraniczającej, na której dopuszcza się sytuowanie budynków;
- 7) **terenie** – należy przez to rozumieć teren wyznaczony na rysunku planu miejscowego liniami rozgraniczającymi, oznaczony symbolem składającym się z liczby wskazującej kolejny numer terenu oraz liter określających rodzaj przeznaczenia i sposób zagospodarowania terenu;
- 8) **intensywności zabudowy** – należy przez to rozumieć wskaźnik wyrażający stosunek powierzchni całkowitej wszystkich kondygnacji budynków znajdujących się na danej działce budowlanej do powierzchni tej działki;
- 9) **powierzchni zabudowy** – należy przez to rozumieć sumę powierzchni wszystkich budynków zlokalizowanych na działce budowlanej, wyznaczona przez rzut pionowy zewnętrznych krawędzi ścian budynku na powierzchni terenu;
- 10) **przepisach odrębnych** – należy przez to rozumieć przepisy ustaw wraz z aktami wykonawczymi.

Rozdział 2.

Ustalenia ogólne – Przeznaczenie i zasady zagospodarowania terenów

§ 5. 1. Przeznaczenie terenów wydzielonych liniami rozgraniczającymi:

- 1) tereny zabudowy mieszkaniowej jednorodzinnej oznaczone na rysunku planu symbolem 1MN, 2MN, na których obowiązują ustalenia szczegółowe określone w § 6;
- 2) tereny zabudowy mieszkaniowej jednorodzinnej i usługowej, oznaczone na rysunku planu symbolem 1MN/U, 2MN/U, 3MN/U, 4MN/U na których obowiązują ustalenia szczegółowe określone w § 7;

- 3) tereny zabudowy usługowej, oznaczone na rysunku planu symbolem 1U/US, na których obowiązują ustalenia szczegółowe określone w § 8;
- 4) tereny zabudowy sakralnej i cmentarza, oznaczone na rysunku planu symbolem 1UK/ZC, na których obowiązują ustalenia szczegółowe określone w § 9;
- 5) tereny zabudowy związanej z turystyką wodną oraz zieleni urządzonej, oznaczone na rysunku planu symbolem 1UT/ZP, 2UT/ZP, 3UT/ZP, na których obowiązują ustalenia szczegółowe określone w § 10;
- 6) tereny zieleni urządzonej, oznaczone na rysunku planu symbolem 1ZP, 2ZP, 3ZP, 4ZP, 5ZP, na których obowiązują ustalenia szczegółowe określone w § 11;
- 7) tereny drogi publicznej wojewódzkiej klasy Z, oznaczony na rysunku planu symbolem 1KDZ, na którym obowiązują ustalenia szczegółowe określone w § 12;
- 8) tereny dróg publicznych dojazdowych, oznaczonych na rysunku planu symbolem 1KDD, 2KDD, 3KDD, 4KDD, na których obowiązują ustalenia szczegółowe określone w § 13;
- 9) teren komunikacji - parking ogólnodostępny, oznaczonych na rysunku planu symbolem 1KP, na którym obowiązują ustalenia szczegółowe określone w § 14;
- 10) tereny komunikacji - ciąg spacerowy, oznaczony na rysunku planu symbolem 1KX, 2KX, na którym obowiązują ustalenia szczegółowe określone w § 15;
- 11) teren infrastruktury technicznej z zakresu kanalizacji sanitarnej – przepompownia ścieków, oznaczony na rysunku planu symbolem 1K, na którym obowiązują ustalenia szczegółowe określone w § 16;
- 12) tereny rolne, oznaczone na rysunku planu symbolem 1R, na którym obowiązują ustalenia szczegółowe określone w § 17.

2. Zasady ochrony i kształtowania ładu przestrzennego:

- 1) zagospodarowanie terenów w obszarze planu musi uwzględniać istniejące przebiegi sieci infrastruktury technicznej, z zachowaniem odległości od tych sieci wymaganych przepisami odrębnymi i normami – dopuszcza się możliwość przebudowy w/w sieci i zmiany ich przebiegu;
- 2) w obszarze planu dopuszcza się:
 - a) budowę ogrodzeń wyłącznie jako ażurowe, np. z siatki, drewniane, murowane, metalowe lub żywoploty, przy czym udział powierzchni ażurowej nie może być mniejszy niż 70% ogrodzenia;
- 3) zakaz wykonywania przęseł ogrodzeń z elementów prefabrykowanych;
- 4) obowiązują zasady ustalone w Rozdziale 3 uchwały dla poszczególnych terenów.

3. Zasady ochrony środowiska, przyrody i krajobrazu kulturowego:

- 1) uwzględnić nakazy i zakazy oraz ograniczenia wynikające z położenia obszaru planu w granicach Zaborskiego Parku Krajobrazowego;
- 2) uwzględnić nakazy, zakazy i ograniczenia wynikające z położenia obszaru planu w granicach otuliny Parku Narodowego „Bory Tucholskie”;
- 3) z uwagi na położenie obszaru planu w granicach obszaru Natura 2000 „Wielki Sandr Brdy” PLB 220001, zagospodarowanie terenu musi być zgodne z przepisami dotyczącymi ochrony obszarów Natura 2000;
- 4) wprowadza się zakaz realizacji przedsięwzięć mogących zawsze znacząco oddziaływać na środowisko wymienionych w przepisach odrębnych – zakaz ten nie dotyczy inwestycji telekomunikacyjnych realizowanych zgodnie z przepisami odrębnymi;
- 5) w granicach funkcji chronionych muszą być spełnione wszystkie normy określone przepisami odrębnymi;
- 6) zalecane jest pozostawienie jak największej powierzchni terenu bez pokrycia sztucznymi nawierzchniami;
- 7) nakaz dotychczasowego zachowania użytków leśnych oraz zadrzewień nadwodnych nad rzeką Brdą;
- 8) gospodarka odpadami winna odbywać się zgodnie z obowiązującymi wymaganiami przepisów odrębnych, jednocześnie gromadzenie i segregację odpadów w miejscu ich powstawania należy prowadzić w taki sposób, aby ochronić środowisko wodno-gruntowe przed zanieczyszczeniem;

- 9) projektowane użytkowanie i zagospodarowanie terenu nie może stanowić źródła zanieczyszczeń dla środowiska wodno-gruntowego – należy stosować takie rozwiązania techniczne, technologiczne i organizacyjne, aby przeciwdziałać zagrożeniom środowiskowym;
- 10) zakaz odprowadzania zanieczyszczonych wód opadowych i roztopowych do gruntu – wody opadowe i roztopowe z utwardzonych nawierzchni dróg, parkingów, placów manewrowych i innych zanieczyszczonych wód przed odprowadzeniem do odbiornika muszą być podczyszczone w stopniu zapewniającym spełnienie wymagań określonych w przepisach odrębnych;
- 11) przed przystąpieniem do prowadzenia prac ziemnych zebrać wierzchnią warstwę gleby w celu jej późniejszego wykorzystania do prac pielęgnacyjno-porządkowych;
- 12) ustala się zachowanie dopuszczalnego poziomu hałasu w środowisku jak dla terenów przeznaczonych na cele mieszkaniowo-usługowe, zgodnie z przepisami odrębnymi;
- 13) uwzględnić przepisy dotyczące ochrony gatunkowej w sprawie gatunków dziko występujących roślin, zwierząt i grzybów objętych ochroną, zgodnie z obowiązującymi przepisami odrębnymi.

4. Zasady ochrony dziedzictwa kulturowego i zabytków oraz dóbr kultury współczesnej:

- 1) ustala się ścisłą ochronę konserwatorską kościoła parafialnego p.w. Św. Barbary wpisanego do rejestru zabytków (nr rej. 1677 decyzją z dnia 09.11.1998r.);
- 2) w przypadku ewidencyjnych obiektów zabytkowych ochronie podlegają:
 - a) historyczna bryła, historyczny kształt dachu, historyczna dyspozycja ścian, historyczna forma architektoniczna, detal architektoniczny w tym wielkości i kształtu otworów okiennych i drzwiowych oraz tradycyjne podziały stolarki okiennej i drzwiowej, historyczne materiały budowlane oraz historyczna kolorystyka;
- 3) ustala się ochronę zabytkowego cmentarza w zakresie:
 - a) historycznego układu cmentarza, historycznej struktury, w tym historycznych nagrobków, ogrodzeń, bram, nawierzchni i innych elementów historycznego zagospodarowania, a także zieleni wysokiej;
- 4) w obrębie historycznej niwy siedliskowej - strefy ochrony historycznego układu ruralistycznego wsi Swomegacie, ochronie podlegają:
 - a) historyczny układ drożny, historyczne podziały własności wskazane na rysunku planu, historyczna struktura zabudowy, w tym w formie zagród wielobudynkowych,
 - b) historyczne zasady kształtowania zabudowy w postaci budynków założonych na planie prostokąta, usytuowanych szczytowo lub kalenicowo do drogi;
- 5) obiekty o zachowanych walorach historycznych współtworzące klimat historycznej zabudowy wsi, wskazane na rysunku planu, podlegają ochronie w zakresie zachowania historycznych proporcji bryły i historycznego kształtu dachu;
- 6) wszelkie działania w obrębie zabytkowego obiektu oraz obiektów ewidencyjnych należy prowadzić zgodnie z przepisami odrębnymi dotyczącymi ochrony zabytków i opieki nad zabytkami.

5. Wymagania wynikające z potrzeb kształtowania przestrzeni publicznych:

obowiązują wymagania ustalone w Rozdziale 3 uchwały dla poszczególnych terenów.

6. Zasady kształtowania zabudowy oraz wskaźniki zagospodarowania terenu, maksymalną i minimalną intensywność zabudowy jako wskaźnik powierzchni całkowitej zabudowy w odniesieniu do powierzchni działki budowlanej, minimalny udział procentowy powierzchni biologicznie czynnej w odniesieniu do powierzchni działki budowlanej, maksymalną wysokość zabudowy, minimalną ilość miejsc do parkowania w tym miejsca przeznaczone na parkowanie pojazdów zaopatrzone w kartę parkingową i sposób ich realizacji oraz linie zabudowy i gabaryty obiektów:

- 1) obowiązują zasady ustalone w § 6 ust. 6 uchwały dla terenów 1MN, 2MN w § 7 ust. 6 uchwały dla terenów 1 MN/U, 2MN/U, 3MN/U, 4MN/U; w § 8 ust. 6 uchwały dla terenów 1U/US; w § 9 ust.5 uchwały dla terenów 1UK/ZC; w § 10 ust. 5 uchwały dla terenów 1UT/ZP, 2UT/ZP, 3UT/ZP, w § 11 ust.5 uchwały dla terenów 1ZP, 2ZP, 3ZP, 4ZP, 5ZP, 6ZP;
- 2) nie dotyczy terenów wymienionych w § 12, § 13, § 14, § 15, § 16, § 17.

7. Granice i sposoby zagospodarowania terenów lub obiektów podlegających ochronie, ustalonych na podstawie odrębnych przepisów, w tym terenów górniczych, a także obszarów szczególnego zagrożenia powodzią oraz obszarów osuwania się mas ziemnych: obowiązują zasady ustalone w Rozdziale 3 uchwały dla poszczególnych terenów.

8. Szczegółowe zasady i warunki scalania i podziału nieruchomości objętych planem:

- 1) obowiązują zasady ustalone w § 6 ust. 5 uchwały dla terenów 1MN, 2MN, 3MN, 4MN, 5MN, 6MN, 7MN, 8MN, 9MN, w § 7 ust. 5 uchwały dla terenów 1 MN/U, 2MN/U, 3MN/U; w § 8 ust. 6 uchwały dla terenów 1U/US; w § 10 ust. 5 uchwały dla terenów 1UT/ZP, 2UT/ZP, 3UT/ZP;
- 2) nie dotyczy terenów wymienionych w § 9, § 11, § 12, § 13, § 14, § 15, § 16, § 17.

9. Szczegółne warunki zagospodarowania terenów oraz ograniczenia w ich użytkowaniu, w tym zakaz zabudowy:

- 1) ze względu na położenie w obszarach chronionych przyrodniczo ustala się nakaz zachowania dotychczasowego użytkowania rolnego, w tym zakaz zabudowy dla terenów oznaczonych symbolem 1R, 1ZP, 2ZP, 3ZP, 4ZP i 5ZP;
- 2) dla terenów oznaczonych symbolem 2MN, 1MN/U, 2MN/U, 4MN/U, 1U/US, 1UK/ZC, 1UT/ZP, 2UT/ZP, 3UT/ZP, 1ZP, 2ZP, 3ZP, 5ZP, 1KP, 1K, 1R położonych w strefie ograniczonego użytkowania wyznaczonej w pasie o szerokości 100m od brzegów rzeki Brdy ustala się zakaz budowania nowych obiektów budowlanych z wyjątkiem obiektów służących turystyce wodnej, gospodarce wodnej i rybackiej;
- 3) w sytuacji wykazania braku niekorzystnego wpływu planowanej inwestycji na chronione: krajobrazy, siedliska przyrodnicze oraz gatunki roślin, grzybów i zwierząt, zakazy wymienione w ust. 9 pkt 2 nie dotyczą:
 - a) określonych w studiach uwarunkowań i kierunków zagospodarowania przestrzennego gmin obszarów zwartej zabudowy wsi - gdzie dopuszcza się uzupełnianie istniejącej zabudowy mieszkaniowej i usługowej, pod warunkiem wyznaczenia nieprzekraczalnej linii zabudowy od brzegów wód zgodnie z linią występującą na przylegających działkach,
 - b) istniejących siedlisk rolniczych – gdzie dopuszcza się uzupełnianie zabudowy o obiekty niezbędne do prowadzenia gospodarstwa rolnego, pod warunkiem nie przekraczania dotychczasowej linii zabudowy od brzegów wód.

10. Zasady modernizacji, rozbudowy i budowy systemów komunikacji i infrastruktury technicznej:

- 1) ustala się powiązanie obszaru planu z zewnętrznym układem komunikacyjnym poprzez istniejącą drogę publiczną wojewódzką nr 236 przylegającą do obszaru planu;
- 2) wprowadza się zakaz planowania nowych zjazdów na drogę wojewódzką nr 236;
- 3) zaopatrzenie w wodę z gminnej sieci wodociągowej istniejącej i projektowanej w liniach rozgraniczających dróg;
- 4) odprowadzenie ścieków istniejącą i projektowaną w liniach rozgraniczających dróg kanalizacją sanitarną do oczyszczalni ścieków;
- 5) odprowadzenie wód opadowych i roztopowych bezpośrednio do gruntu w granicach działki, z możliwością zagospodarowania w obrębie wydzielonych działek w sposób umożliwiający ich późniejsze wykorzystanie do nawodnienia trawników, zieleńców itp. lub do kanalizacji deszczowej po jej wybudowaniu, z uwzględnieniem zapisu w ust. 3 pkt 8;
- 6) budowa systemów telekomunikacyjnych w tym szerokopasmowych, zgodnie z przepisami odrębnymi;
- 7) zasady obsługi w zakresie zaopatrzenia w energię elektryczną:
 - a) zasilanie obiektów z projektowanych linii kablowych niskiego napięcia wyprowadzonych ze stacji transformatorowych po ich przebudowie i dostosowaniu do zwiększonego poboru mocy,
 - b) projektowane linie kablowe niskiego napięcia należy układać w istniejących i projektowanych drogach publicznych i prowadzić je poprzez złącza kablowe lub kablowo-pomiarowe, zabudowane w linii ogrodzenia działek z dostępem do drogi,
 - c) dopuszcza się wykorzystanie istniejącej infrastruktury elektroenergetycznej 0,4kV, w ramach wykorzystania jej możliwości technicznych,

d) w przypadku zwiększonego zapotrzebowania mocy przekraczającej możliwości istniejącej i projektowanej infrastruktury elektroenergetycznej dopuszcza się możliwość budowy dodatkowych stacji transformatorowych;

8) dopuszcza się zaopatrzenie w gaz ziemny zgodnie z przepisami odrębnymi;

9) zaopatrzenie w ciepło z wykorzystaniem źródeł indywidualnych w oparciu o nieemisyjne lub niskoemisyjne systemy ogrzewania.

11. **Sposób i termin tymczasowego zagospodarowania, urządzenia i użytkowania terenów:** nie określa się ze względu na brak potrzeby takiego zagospodarowania.

12. **Stawki procentowe, na podstawie których ustala się opłatę, o której mowa w art. 36 ust. 4 ustawy o planowaniu i zagospodarowaniu przestrzennym:** ustalono w Rozdziale 3 uchwały dla poszczególnych terenów.

13. **Minimalna powierzchnia nowo wydzielonych działek budowlanych:** ustalono w § 6 ust. 10 uchwały dla terenów MN, w § 7 ust. 10 uchwały dla terenów MN/U, w § 8 ust. 10 uchwały dla terenów U/US, w § 10 ust. 10 uchwały dla terenów UT/ZP.

Rozdział 3.

Ustalenia szczegółowe – Karty terenów wydzielonych liniami rozgraniczającymi

§ 6. Karta terenów: IMN, 2MN.

1. Przeznaczenie terenów:

1) funkcja podstawowa:

a) teren zabudowy mieszkaniowej jednorodzinnej;

2) funkcja dopuszczalna: nie ustala się.

2. Zasady ochrony i kształtowania ładu przestrzennego:

1) dopuszcza się:

a) budowę budynków wolno stojących: mieszkalnych jednorodzinnych,

b) budowę budynków gospodarczych, garaży lub gospodarczo-garażowych wolno stojących lub dobudowanych do budynków mieszkalnych;

c) budowę max 1 wiaty wolno stojącej lub dobudowanej do innego budynku na jednej wydzielonej działce budowlanej;

d) podział na działki budowlane z uwzględnieniem zapisu ust. 11 – propozycję podziału na działki budowlane wkreślono na rysunku planu orientacyjnymi liniami podziału wewnętrznego terenów o tym samym przeznaczeniu i zasadach zagospodarowania;

e) łączenie działek budowlanych w celu realizacji zamierzenia jednego inwestora;

2) wprowadza się zakaz lokalizowania garaży blaszanych;

3) obowiązuje zasada lokalizowania na jednej wydzielonej działce budowlanej max 3 budynków wolno stojących, o których mowa w lit. a i b, w tym maksymalnie jednego budynku mieszkalnego jednorodzinnego;

4) obowiązują zasady ustalone w § 5 ust. 2.

3. **Zasady ochrony środowiska, przyrody i krajobrazu kulturowego:** obowiązują zasady ustalone w § 5 ust. 3.

4. **Zasady ochrony dziedzictwa kulturowego i zabytków oraz dóbr kultury współczesnej:** dla terenu oznaczonego IMN obowiązują ustalenia § 5 ust. 4.

5. **Wymagania wynikające z potrzeb kształtowania przestrzeni publicznych:** dopuszcza się umieszczanie szyldów na elewacjach budynków o powierzchni do 0,5m², związanych wyłącznie z usługą prowadzoną w lokalu użytkowym wydzielonym w budynku mieszkalnym jednorodzinny, zgodnie z przepisami odrębnymi.

6. Zasady kształtowania zabudowy oraz wskaźniki zagospodarowania terenu, maksymalną i minimalną intensywność zabudowy jako wskaźnik powierzchni całkowitej zabudowy w odniesieniu do powierzchni działki budowlanej, minimalny udział procentowy powierzchni biologicznie czynnej w odniesieniu do powierzchni działki budowlanej, maksymalną wysokość zabudowy, minimalną ilość miejsc do parkowania w tym miejsca przeznaczone na parkowanie pojazdów zaopatrzonych w kartę parkingową i sposób ich realizacji oraz linie zabudowy i gabaryty obiektów:

- 1) intensywność zabudowy – od 0,1 do 0,4;
- 2) powierzchnia zabudowy nie może przekroczyć 20%;
- 3) minimalny udział powierzchni działki biologicznie czynnej – 40%;
- 4) wysokość zabudowy:
 - a) na terenie oznaczonym symbolem 1MN - budynki mieszkalne jednorodzinne o wysokości max 8,5m do najwyższego punktu dachu z możliwością podpiwniczenia, o poziomie posadowienia parteru max 0,6m nad poziomem terenu przy głównym wejściu do budynku,
 - b) na terenie oznaczonym symbolem 2MN – budynki mieszkalne jednorodzinne o wysokości max 9m do najwyższego punktu dachu z możliwością podpiwniczenia, o poziomie posadowienia parteru max 0,6m nad poziomem terenu przy głównym wejściu do budynku,
 - c) budynki garażowe, gospodarcze lub gospodarczo-garażowe, wiaty o wysokości max 6m,
- 5) na terenie każdej z wydzielonych działek budowlanych należy przewidzieć:
 - a) w przeliczeniu na jedno mieszkanie co najmniej 1 miejsce postojowe na terenie lub w garażu dla samochodów użytkowników stałych i 1 miejsce postojowe na terenie lub w garażu dla samochodów użytkowników przebywających okresowo, w tym dla pojazdów zaopatrzonych w kartę parkingową zgodnie z przepisami odrębnymi,
 - b) w przypadku wydzielenia lokalu użytkowego dodatkowo należy zapewnić 1 miejsce postojowe, w tym dla pojazdów zaopatrzonych w kartę parkingową zgodnie z przepisami odrębnymi;
- 6) ustala się maksymalne nieprzekraczalne linie zabudowy, zgodnie z rysunkiem planu;
- 7) ustala się dachy strome dwuspadowe, z dopuszczeniem naczółkowych o symetrycznym kącie nachylenia głównych połaci od 35° do 45°, kryte dachówką ceramiczną lub materiałami dachówko podobnymi albo blachą w kolorach naturalnej cegły, brązowym, jasnoszarym lub grafitowym matowym.

7. Szczegółowe zasady i warunki scalania i podziału nieruchomości objętych planem: ustala się:

- 1) minimalną powierzchnię działki 800m²;
- 2) w granicach historycznej niwy siedliskowej zakazuje się scalania historycznych podziałów własności.

8. Szczególne warunki zagospodarowania terenów oraz ograniczenia w ich użytkowaniu, w tym zakaz zabudowy:

- 1) strefę ograniczeń zabudowy od cmentarza czynnego w odległości 50m, na terenie oznaczonym symbolem 1MN, zgodnie z rysunkiem planu;
- 2) w zakresie zakazu zabudowy obowiązują odpowiednie ustalenia określone w zapisach § 5 ust. 9.

9. Zasady obsługi w zakresie komunikacji i infrastruktury technicznej:

- 1) ustala się obsługę komunikacyjną z projektowanych dróg publicznych dojazdowych 2KDD i istniejącej drogi wojewódzkiej KDZ;
- 2) w zakresie infrastruktury technicznej obowiązują odpowiednie ustalenia określone w zapisach § 5 ust. 10.

10. Stawki procentowe na podstawie, których ustala się opłatę, o której mowa w art. 36 ust. 4 ustawy o planowaniu i zagospodarowaniu przestrzennym: ustala się 30%.

11. Minimalna powierzchnia nowo wydzielonych działek budowlanych: ustala się min. 800m².

§ 7. Karta terenów: 1MN/U, 2MN/U, 3MN/U, 4MN/U.

1. Przeznaczenie terenów:

1) funkcja podstawowa:

- a) teren zabudowy mieszkaniowej jednorodzinnej;
- b) teren zabudowy usługowej;

2) funkcja dopuszczalna: nie ustala się.

2. Zasady ochrony i kształtowania ład przestrzennego:

1) dopuszcza się:

- a) budowę budynków wolno stojących: mieszkalnych jednorodzinnych, usługowych (w tym handlowych) lub mieszkalno-usługowych,
- b) budowę budynków gospodarczych, garaży lub gospodarczo-garażowych wolno stojących lub dobudowanych do budynków mieszkalnych, usługowych lub mieszkalno-usługowych,
- c) budowę max 1 wiaty wolno stojącej lub dobudowanej do innego budynku na jednej wydzielonej działce budowlanej,
- d) wszelką działalność usługową (w tym handlową) spełniającą wymóg określony w § 5 ust. 3 pkt. 4,
- e) podział na działki budowlane z uwzględnieniem zapisu ust. 11 – propozycję podziału na działki budowlane wykreślono na rysunku planu orientacyjnymi liniami podziału wewnętrznego terenów o tym samym przeznaczeniu i zasadach zagospodarowania,
- f) nakaz podkreślenia historycznych podziałów własności poprzez grodzienia i nasadzenia zieleni, zgodnie z załącznikiem graficznym;

2) wprowadza się zakaz lokalizowania garaży blaszanych;

3) obowiązuje zasada lokalizowania na jednej wydzielonej działce budowlanej max 3 budynków wolno stojących, o których mowa w lit. a i b, w tym maksymalnie jednego budynku mieszkalnego jednorodzinnego i maksymalnie jednego budynku usługowego lub mieszkalno-usługowego;

4) na elewacjach budynków dopuszcza się kolorystykę stonowaną, utrzymaną w kolorystyce palety ziemni i naturalnych materiałów budowlanych

5) dopuszcza się dachy kryte dachówką ceramiczną lub materiałami dachówko podobnymi albo blachą w kolorach naturalnej cegły, brązowym, jasnoszarym lub grafitowym matowym.

6) obowiązują zasady ustalone w § 5 ust. 2.

3. Zasady ochrony środowiska, przyrody i krajobrazu kulturowego: obowiązują zasady ustalone w § 5 ust. 3.

4. Zasady ochrony dziedzictwa kulturowego i zabytków oraz dóbr kultury współczesnej: obowiązują zasady ustalone w § 5 ust. 4 w szczególności:

- 1) na terenach oznaczonych symbolem 1MN/U, 2MN/U w zakresie występujących obiektów ewidencyjnych obowiązują zasady ustalone w § 5 ust. 4 pkt 2 lit. a;
- 2) na terenach oznaczonych symbolem 1MN/U w zakresie występujących w granicach niwy siedliskowej historycznych podziałów własności, obowiązują zasady ustalone w § 5 ust. 4 pkt 4 lit. a i b;
- 3) na terenach oznaczonych symbolem 1MN/U w zakresie obiektów o walorach historycznych, obowiązują zasady ustalone w § 5 ust. 4 pkt 5.

5. Wymagania wynikające z potrzeb kształtowania przestrzeni publicznych:

- 1) na terenach oznaczonych 1MN/U, 2MN/U dopuszcza się ustawianie szyldów i tablic informacyjnych wolno stojących lub na elewacjach budynków o powierzchni do 0,8m², związanych wyłącznie z prowadzoną na danej działce działalnością gospodarczą.
- 2) dopuszcza się ustawianie tablic reklamowych wolno stojących lub na elewacjach budynków o powierzchni do 1,5m², związanych wyłącznie z prowadzoną na danej działce działalnością gospodarczą.

6. Zasady kształtowania zabudowy oraz wskaźniki zagospodarowania terenu, maksymalną i minimalną intensywność zabudowy jako wskaźnik powierzchni całkowitej zabudowy w odniesieniu do powierzchni działki budowlanej, minimalny udział procentowy powierzchni biologicznie czynnej w odniesieniu do powierzchni działki budowlanej, maksymalną wysokość zabudowy, minimalną ilość miejsc do parkowania w tym miejsca przeznaczone na parkowanie pojazdów zaopatrzonych w kartę parkingową i sposób ich realizacji oraz linie zabudowy i gabaryty obiektów:

- 1) intensywność zabudowy – od 0,2 do 0,5;
- 2) powierzchnia zabudowy nie może przekroczyć 25%;
- 3) minimalny udział powierzchni działki biologicznie czynnej – 40%;
- 4) wysokość zabudowy:
 - a) na terenie oznaczonym symbolem 1MN/U, 2MN/U - budynki mieszkalne jednorodzinne, usługowe i mieszkalno-usługowe o wysokości max 8,5m do najwyższego punktu dachu z możliwością podpiwniczenia, o poziomie posadowienia parteru max 0,3m nad poziomem terenu przy głównym wejściu do budynku,
 - b) na terenie oznaczonym symbolem 3MN/U, 4MN/U - budynki mieszkalne jednorodzinne, usługowe i mieszkalno-usługowe o wysokości max 9m do najwyższego punktu dachu z możliwością podpiwniczenia, o poziomie posadowienia parteru max 0,6m nad poziomem terenu przy głównym wejściu do budynku,
 - c) budynki garażowe, gospodarcze lub gospodarczo-garażowe, wiaty o wysokości max 5m;
- 5) na terenie każdej z wydzielonych działek budowlanych należy przewidzieć:
 - a) w przeliczeniu na jedno mieszkanie co najmniej 1 miejsce postojowe na terenie lub w garażu dla samochodów użytkowników stałych i 1 miejsce postojowe na terenie lub w garażu dla samochodów użytkowników przebywających okresowo, w tym dla pojazdów zaopatrzonych w kartę parkingową zgodnie z przepisami odrębnymi.
 - b) w przypadku działalności usługowej, w ilości niezbędnej dla profilu prowadzonej działalności, w tym dla usługobiorców, jednak nie mniej niż 1 miejsce postojowe na każde 50m² powierzchni użytkowej usług lub powierzchni sprzedaży, w tym dla pojazdów zaopatrzonych w kartę parkingową zgodnie z przepisami odrębnymi;
 - c) zabudowie mieszkalno-usługowej podlegają sumowaniu ilości miejsc odrębnie dla ilości mieszkań i powierzchni użytkowej usług lub powierzchni sprzedaży.
- 6) ustala się maksymalne nieprzekraczalne linie zabudowy, zgodnie z rysunkiem planu;
- 7) ustala się dachy strome dwuspadowe, z dopuszczeniem naczółkowych o symetrycznym kącie nachylenia głównych połaci od 35^o do 45^o.

7. Szczegółowe zasady i warunki scalania i podziału nieruchomości objętych planem: ustala się:

- 1) minimalną powierzchnię działki 800m²;
- 2) parametry określone w pkt 1 nie dotyczą działek wydzielonych pod infrastrukturę techniczną i drogową;
- 3) zakaz scalania działek, których granice stanowią historyczne podziały własności na terenie oznaczonym symbolem 1MN/U.

8. Szczególne warunki zagospodarowania terenów oraz ograniczenia w ich użytkowaniu, w tym zakaz zabudowy:

- 1) strefę ograniczeń zabudowy od cmentarza czynnego w odległości 50m, na terenie oznaczonym symbolem 1MN/U, 2MN/U, 3MN/U, zgodnie z rysunkiem planu.
- 2) w zakresie zakazu zabudowy obowiązują odpowiednie ustalenia określone w zapisach § 5 ust. 9.

9. Zasady obsługi w zakresie komunikacji i infrastruktury technicznej:

- 1) ustala się obsługę komunikacyjną z projektowanych dróg publicznych dojazdowych 1KDD, 2KDD, 3KDD i istniejącej drogi wojewódzkiej 1KDZ;
- 2) w zakresie infrastruktury technicznej obowiązują odpowiednie ustalenia określone w zapisach § 5 ust. 10.

10. Stawki procentowe na podstawie, których ustala się opłatę, o której mowa w art. 36 ust. 4 ustawy o planowaniu i zagospodarowaniu przestrzennym: ustala się 30%.

11. Minimalna powierzchnia nowo wydzielonych działek budowlanych: ustala się min. 800m².

§ 8. Karta terenu: 1U/US.

1. Przeznaczenie terenów:

1) funkcja podstawowa:

a) teren zabudowy usługowej;

2) funkcja dopuszczalna: usługi sportu i rekreacji - boisko sportowe z zapleczem i zielenią urządzone.

2. Zasady ochrony i kształtowania ład przestrzennego:

1) dopuszcza się

a) budowę budynków: usługowych,

b) budowę budynków gospodarczych, garaży lub gospodarczo-garażowych wolno stojących lub dobudowanych do budynków usługowych, budynków socjalnych, wiat,

c) wszelką działalność usługową spełniającą wymóg określony w § 5 ust. 3 pkt 4,

d) łączenie działek budowlanych w celu realizacji zamierzenia jednego inwestora;

2) wprowadza się zakaz lokalizowania garaży blaszanych;

3) obowiązują zasady ustalone w § 5 ust. 2.

3. **Zasady ochrony środowiska, przyrody i krajobrazu kulturowego:** obowiązują zasady ustalone w § 5 ust. 3.

4. **Zasady ochrony dziedzictwa kulturowego i zabytków oraz dóbr kultury współczesnej:** na terenach oznaczonych symbolem 1U/US w zakresie obiektów o walorach historycznych, obowiązują zasady ustalone w § 5 ust. 4 pkt 5.

5. **Wymagania wynikające z potrzeb kształtowania przestrzeni publicznych:** dopuszcza się ustawianie elementów reklamowych wolno stojących lub na elewacjach budynków o powierzchni do 1,5m², związanych wyłącznie z prowadzoną na danej działce działalnością gospodarczą.

6. **Zasady kształtowania zabudowy oraz wskaźniki zagospodarowania terenu, maksymalną i minimalną intensywność zabudowy jako wskaźnik powierzchni całkowitej zabudowy w odniesieniu do powierzchni działki budowlanej, minimalny udział procentowy powierzchni biologicznie czynnej w odniesieniu do powierzchni działki budowlanej, maksymalną wysokość zabudowy, minimalną ilość miejsc do parkowania w tym miejsca przeznaczone na parkowanie pojazdów zaopatrzonych w kartę parkingową i sposób ich realizacji oraz linie zabudowy i gabaryty obiektów:**

1) intensywność zabudowy – od 0,2 do 0,6;

2) powierzchnia zabudowy nie może przekroczyć 30%;

3) minimalny udział powierzchni działki biologicznie czynnej – 40%;

4) wysokość zabudowy:

a) budynki usługowe o wysokości max 11m do najwyższego punktu dachu z możliwością podpiwniczenia, o poziomie posadowienia parteru max 1m nad poziomem terenu przy głównym wejściu do budynku,

b) budynki garażowe, gospodarcze lub gospodarczo-garażowe, wiaty o wysokości max 6m;

5) na terenie należy przewidzieć:

a) w przeliczeniu na każde 100m² powierzchni użytkowej usług co najmniej 2 miejsca postojowe na terenie lub w garażu dla samochodów użytkowników stałych i 1 miejsce postojowe na terenie lub w garażu dla samochodów użytkowników przebywających okresowo, w tym dla pojazdów zaopatrzonych w kartę parkingową zgodnie z przepisami odrębnymi;

6) ustala się maksymalne nieprzekraczalne linie zabudowy, zgodnie z rysunkiem planu;

7) ustala się dachy strome dwu lub wielospadowe o symetrycznym kącie nachylenia głównych połaci od 35° do 45°, kryte dachówką ceramiczną lub materiałami dachówko podobnymi albo blachą w kolorach naturalnej cegły lub brązowym lub dachy płaskie.

7. Szczegółowe zasady i warunki scalania i podziału nieruchomości objętych planem: ustala się:

- 1) minimalną powierzchnię działki 800m²;
- 2) parametry określone w pkt 1 nie dotyczą działek wydzielonych pod infrastrukturę techniczną i drogową.

8. Szczegółne warunki zagospodarowania terenów oraz ograniczenia w ich użytkowaniu, w tym zakaz zabudowy: w zakresie zakazu zabudowy obowiązują odpowiednie ustalenia określone w zapisach § 5 ust. 9.

9. Zasady obsługi w zakresie komunikacji i infrastruktury technicznej:

- 1) ustala się obsługę komunikacyjną z dróg publicznych dojazdowych 2KDD, 3KDD i istniejącej drogi lokalnej KDZ;
- 2) w zakresie infrastruktury technicznej obowiązują odpowiednie ustalenia określone w zapisach § 5 ust. 10.

10. Stawki procentowe na podstawie, których ustala się opłatę, o której mowa w art. 36 ust. 4 ustawy o planowaniu i zagospodarowaniu przestrzennym: ustala się 30%.

11. Minimalna powierzchnia nowo wydzielonych działek budowlanych: ustala się min. 800m².

§ 9. Karta terenu: 1UK/ZC.

1. Przeznaczenie terenów:

- 1) funkcja podstawowa:
 - a) teren zabudowy sakralnej i cmentarza;
- 2) funkcja dopuszczalna: dojścia, dojazdy, mała architektura, zieleni komponowana, ciągi infrastruktury technicznej, gospodarcza dla obsługi cmentarza.

2. Zasady ochrony i kształtowania ład przestrzennego:

- 1) ustala się zachowanie istniejących budynków;
- 2) wprowadza się zakaz lokalizowania nowej zabudowy;
- 3) obowiązują zasady ustalone w § 5 ust. 4.

3. Zasady ochrony środowiska, przyrody i krajobrazu kulturowego: obowiązują zasady ustalone w § 5 ust. 3.

4. Zasady ochrony dziedzictwa kulturowego i zabytków oraz dóbr kultury współczesnej: 1) w zakresie występującego obiektu zabytkowego podlegającemu ścisłej ochronie konserwatorskiej obowiązują zasady ustalone w § 5 ust. 4 pkt 1;

2) w zakresie występujących w granicach niwy siedliskowej historycznych podziałów własności, obowiązują zasady ustalone w § 5 ust. 4 pkt 4;

3) w zakresie ewidencyjnych obiektów zabytkowych, obowiązują zasady ustalone w § 5 ust. 4 pkt 2.

5. Wymagania wynikające z potrzeb kształtowania przestrzeni publicznych: zakazuje się ustawiania elementów reklamowych wolno stojących lub na elewacjach budynków, z wyjątkiem tablic informacyjnych związanych z funkcją terenu.

6. Zasady kształtowania zabudowy oraz wskaźniki zagospodarowania terenu, maksymalną i minimalną intensywność zabudowy jako wskaźnik powierzchni całkowitej zabudowy w odniesieniu do powierzchni działki budowlanej, minimalny udział procentowy powierzchni biologicznie czynnej w odniesieniu do powierzchni działki budowlanej, maksymalną wysokość zabudowy, minimalną ilość miejsc do parkowania w tym miejsca przeznaczone na parkowanie pojazdów zaopatrzonych w kartę parkingową i sposób ich realizacji oraz linie zabudowy i gabaryty obiektów:

- 1) intensywność zabudowy – do 0,8;
- 2) powierzchnia zabudowy nie może przekroczyć 15%;

3) minimalny udział powierzchni działki biologicznie czynnej – 60%;

4) wysokość zabudowy:

a) ustala się zachowanie dotychczasowej wysokości budynku kościoła, stanowiącego dominantę w układzie przestrzennym wsi, z obowiązkiem pozostawienia wieży kościelnej jako dominanty wysokościowej,

b) ustala się zachowanie dotychczasowej wysokości pozostałych budynków;

5) ustala się maksymalne nieprzekraczalne linie zabudowy, zgodnie z rysunkiem planu.

7. Szczegółowe zasady i warunki scalania i podziału nieruchomości objętych planem: nie ustala się.

8. Szczególne warunki zagospodarowania terenów oraz ograniczenia w ich użytkowaniu, w tym zakaz zabudowy: w zakresie zakazu zabudowy obowiązują odpowiednie ustalenia określone w zapisach § 5 ust. 9.

9. Zasady obsługi w zakresie komunikacji i infrastruktury technicznej:

1) ustala się obsługę komunikacyjną z drogi publicznej dojazdowej 1KDD i istniejącej drogi publicznej KDZ;

2) w zakresie infrastruktury technicznej obowiązują odpowiednie ustalenia określone w zapisach § 5 ust. 10.

10. Stawki procentowe na podstawie, których ustala się opłatę, o której mowa w art. 36 ust. 4 ustawy o planowaniu i zagospodarowaniu przestrzennym: ustala się 30%.

§ 10. Karta terenu: 1UT/ZP, 2UT/ZP, 3UT/ZP.

1. Przeznaczenie terenów:

1) funkcja podstawowa:

a) teren usług związanych z turystyką wodną;

2) funkcja dopuszczalna: zieleń urządzona.

2. Zasady ochrony i kształtowania ładu przestrzennego:

1) dopuszcza się budowę:

a) obiektów budowlanych związanych z turystyką wodną m.in. przystań wodną, miejsca cumownicze,

b) realizację placu zabaw,

c) realizację urządzeń i obiektów infrastruktury technicznej;

2) wprowadza się zakaz lokalizowania garaży blaszanych;

3) wprowadza się zakaz zabudowy na terenach oznaczonych symbolem 1UT/ZP i 2UT/ZP;

4) ustala się zagospodarowanie działek w sposób podkreślający czytelność układu ruralistycznego wsi przez realizację zadrzewień lub grodzienia wzdłuż historycznych podziałów własności;

5) obowiązują zasady ustalone w § 5 ust. 2.

3. Zasady ochrony środowiska, przyrody i krajobrazu kulturowego: obowiązują zasady ustalone w § 5 ust. 3.

4. Zasady ochrony dziedzictwa kulturowego i zabytków oraz dóbr kultury współczesnej: na terenach oznaczonych symbolem 1UT/ZP, 2UT/ZP w zakresie występujących w granicach niwy siedliskowej historycznych podziałów własności, obowiązują zasady ustalone w § 5 ust. 4 pkt 4.

5. Wymagania wynikające z potrzeb kształtowania przestrzeni publicznych: dopuszcza się umieszczanie szyldów na elewacjach budynków o powierzchni do 0,5m², związanych wyłącznie z usługą prowadzoną w budynku.

6. Zasady kształtowania zabudowy oraz wskaźniki zagospodarowania terenu, maksymalną i minimalną intensywność zabudowy jako wskaźnik powierzchni całkowitej zabudowy w odniesieniu do powierzchni działki budowlanej, minimalny udział procentowy powierzchni biologicznie czynnej w odniesieniu do powierzchni działki budowlanej, maksymalną wysokość zabudowy, minimalną ilość miejsc do parkowania w tym miejsca przeznaczone na parkowanie pojazdów zaopatrzonych w kartę parkingową i sposób ich realizacji oraz linie zabudowy i gabaryty obiektów:

- 1) intensywność zabudowy – od 0,1 do 0,4;
- 2) powierzchnia zabudowy nie może przekroczyć 20%;
- 3) minimalny udział powierzchni działki biologicznie czynnej – 60%;
- 4) wysokość zabudowy:
 - a) budynki usługowe o wysokości max 6,5m do najwyższego punktu dachu z możliwością podpiwniczenia, o poziomie posadowienia parteru max 0,6m nad poziomem terenu przy głównym wejściu do budynku,
 - b) budynki garażowe, gospodarcze lub gospodarczo-garażowe, wiaty o wysokości max 5m;
- 5) ustalenia w zakresie minimalnej liczby miejsc do parkowania i sposobu ich realizacji:
 - a) na terenie działek należy przewidzieć w przeliczeniu na każde 10 miejsc (rozumianych jako miejsca przewidziane dla osób korzystających z obiektu oraz pracowników) min. 5 miejsc postojowych lub garaż, w tym dla pojazdów zaopatrzonych w kartę parkingową zgodnie z przepisami odrębnymi;
- 6) ustala się maksymalne nieprzekraczalne linie zabudowy, zgodnie z rysunkiem planu;
- 7) ustala się dachy strome dwuspadowe o symetrycznym kącie nachylenia głównych połaci od 25^o do 45^o, kryte dachówką ceramiczną lub materiałami dachówko podobnymi albo blachą w kolorach naturalnej cegły lub brązowym;
- 8) na wiatkach i budynkach dobudowanych dopuszcza się dachy jednospadowe o nachyleniu od 25^o do 45^o.

7. Granice i sposoby zagospodarowania terenów lub obiektów podlegających ochronie, ustalonych na podstawie odrębnych przepisów, w tym terenów górniczych, a także obszarów szczególnego zagrożenia powodzią oraz obszarów osuwania się mas ziemnych:

- 1) przy zagospodarowaniu terenów oznaczonych symbolem 1UT/ZP, 2UT/ZP, 3UT/ZP znajdujących się w obszarze szczególnego zagrożenia powodzią należy uwzględniać przepisy odrębne;

8. Szczegółowe zasady i warunki scalania i podziału nieruchomości objętych planem: ustala się:

- 1) minimalną powierzchnię działki 3000m²;
- 2) parametry określone w pkt 1 nie dotyczą działek wydzielonych pod infrastrukturę techniczną i drogową;
- 3) zakaz scalania działek na terenach oznaczonych symbolem 1UT/ZP, 2UT/ZP.

9. Szczególne warunki zagospodarowania terenów oraz ograniczenia w ich użytkowaniu, w tym zakaz zabudowy: w zakresie zakazu zabudowy obowiązują odpowiednie ustalenia określone w zapisach § 5 ust. 9.

10. Zasady obsługi w zakresie komunikacji i infrastruktury technicznej:

- 1) ustala się obsługę komunikacyjną z istniejącej drogi publicznej dojazdowej IKDD;
- 2) w zakresie infrastruktury technicznej obowiązują odpowiednie ustalenia określone w zapisach § 5 ust. 10.

11. Stawki procentowe na podstawie, których ustala się opłatę, o której mowa w art. 36 ust. 4 ustawy o planowaniu i zagospodarowaniu przestrzennym: ustala się 30%.

12. Minimalna powierzchnia nowo wydzielonych działek: ustala się min. 3000m².

§ 11. Karta terenów: 1ZP, 2ZP, 3ZP, 4ZP, 5ZP.

1. Przeznaczenie terenów:

- 1) funkcja podstawowa:

- a) zieleń urządzone.

2. Zasady ochrony i kształtowania ładu przestrzennego:

- 1) dopuszcza się elementy zagospodarowania terenu związane z przeznaczeniem terenu typu: park, sad, zieleń, obiekty małej architektury, infrastruktura techniczna, miejsca postojowe;
- 2) wprowadza się zakaz lokalizowania zabudowy;
- 3) ustala się zagospodarowanie działek w sposób podkreślający czytelność układu ruralistycznego wsi przez realizację zadrzewień lub groduzenia wzdłuż historycznych podziałów własności;

4) obowiązują zasady ustalone w § 5 ust. 2.

3. Zasady ochrony środowiska, przyrody i krajobrazu kulturowego: obowiązują zasady ustalone w § 5 ust. 3.

4. Zasady ochrony dziedzictwa kulturowego i zabytków oraz dóbr kultury współczesnej: obowiązują zasady ustalone w § 5 ust. 4 w szczególności:

1) na terenach oznaczonych symbolem 1ZP, 2ZP, 3ZP w zakresie występujących w granicach niwy siedliskowej historycznych podziałów własności, obowiązują zasady ustalone w § 5 ust. 4 pkt 4 lit. a i b.

5. Wymagania wynikające z potrzeb kształtowania przestrzeni publicznych: zakazuje się umieszczania szyldów i reklam i nośników reklam.

6. Zasady kształtowania zabudowy oraz wskaźniki zagospodarowania terenu, maksymalną i minimalną intensywność zabudowy jako wskaźnik powierzchni całkowitej zabudowy w odniesieniu do powierzchni działki budowlanej, minimalny udział procentowy powierzchni biologicznie czynnej w odniesieniu do powierzchni działki budowlanej, maksymalną wysokość zabudowy, minimalną ilość miejsc do parkowania w tym miejsca przeznaczone na parkowanie pojazdów zaopatrzonych w kartę parkingową i sposób ich realizacji oraz linie zabudowy i gabaryty obiektów:

1) minimalny udział powierzchni działki biologicznie czynnej – 90%;

2) wysokość zabudowy dla obiektów małej architektury: maksymalnie 5m.

7. Granice i sposoby zagospodarowania terenów lub obiektów podlegających ochronie, ustalonych na podstawie odrębnych przepisów, w tym terenów górniczych, a także obszarów szczególnego zagrożenia powodzią oraz obszarów osuwania się mas ziemnych: przy zagospodarowaniu terenów oznaczonych symbolem 1ZP, 2ZP, 3ZP, 5ZP znajdujących się w obszarze szczególnego zagrożenia powodzią należy uwzględnić przepisy odrębne.

8. Szczegółowe zasady i warunki scalania i podziału nieruchomości objętych planem: nie ustala się.

9. Szczególne warunki zagospodarowania terenów oraz ograniczenia w ich użytkowaniu, w tym zakaz zabudowy: w zakresie zakazu zabudowy obowiązują odpowiednie ustalenia określone w zapisach § 5 ust. 9.

10. Zasady obsługi w zakresie komunikacji i infrastruktury technicznej:

1) ustala się obsługę komunikacyjną z istniejącej drogi publicznej dojazdowej 1KDD, 4KDD i istniejącej drogi wojewódzkiej KDZ;

2) w zakresie infrastruktury technicznej obowiązują odpowiednie ustalenia określone w zapisach § 5 ust. 10.

11. Stawki procentowe na podstawie, których ustala się opłatę, o której mowa w art. 36 ust. 4 ustawy o planowaniu i zagospodarowaniu przestrzennym: ustala się 0%.

§ 12. Karta terenu: 1KDZ.

1. Przeznaczenie terenów: teren drogi publicznej.

2. Zasady ochrony i kształtowania ład przestrzennego:

1) ustala się teren drogi wojewódzkiej nr 236 klasy Z, zgodnie z rysunkiem planu;

2) dopuszcza się:

a) budowę ścieżek rowerowych,

b) realizację sieci uzbrojenia terenu i urządzeń infrastruktury technicznej, zgodnie z przepisami odrębnymi;

3) obowiązują zasady ustalone w § 5 ust. 2.

3. Zasady ochrony środowiska, przyrody i krajobrazu kulturowego: obowiązują zasady ustalone w § 5 ust. 3.

4. Zasady ochrony dziedzictwa kulturowego i zabytków oraz dóbr kultury współczesnej: obowiązują zasady ustalone w § 5 ust. 4.

5. Wymagania wynikające z potrzeb kształtowania przestrzeni publicznych:

- 1) teren drogi publicznej wojewódzkiej 1KDZ ustala się jako przeznaczony na realizację inwestycji celu publicznego;
- 2) umieszczanie na terenie, o którym mowa w pkt 1 obiektów małej architektury, nośników reklamowych, urządzeń technicznych i zieleni zgodnie z zasadami określonymi w przepisach odrębnych;
- 3) na terenie, o którym mowa w pkt 1 wprowadza się zakaz umieszczania tymczasowych obiektów usługowo-handlowych.

6. Szczególne warunki zagospodarowania terenów oraz ograniczenia w ich użytkowaniu, w tym zakaz zabudowy: nie ustala się.

7. Zasady modernizacji, rozbudowy i budowy systemów komunikacji i infrastruktury technicznej:

- 1) ustala się powiązania komunikacyjne drogi publicznej klasy Z z drogami gminnymi oraz drogami dojazdowymi. Zakaz planowania nowych zjazdów na drogę wojewódzką;
- 2) w zakresie infrastruktury technicznej obowiązują odpowiednie ustalenia określone w zapisach § 5 ust. 10.

8. Stawki procentowe na podstawie, których ustala się opłatę, o której mowa w art. 36 ust. 4 ustawy o planowaniu i zagospodarowaniu przestrzennym: ustala się 0%.

§ 13. Karta terenów: 1KDD, 2KDD, 3KDD, 4KDD.

1. Przeznaczenie terenów: teren drogi publicznej dojazdowej.

2. Zasady ochrony i kształtowania ład przestrzennego:

- 1) ustala się szerokość drogi publicznej dojazdowej 1KDD, 2KDD, 3KDD, 4KDD – min. 5m, zgodnie z rysunkiem planu;
- 2) dopuszcza się:
 - a) budowę ścieżek rowerowych,
 - b) realizację sieci uzbrojenia terenu i urządzeń infrastruktury technicznej, zgodnie z przepisami odrębnymi;
- 3) obowiązują zasady ustalone w § 5 ust. 2.

3. Zasady ochrony środowiska, przyrody i krajobrazu kulturowego: obowiązują zasady ustalone w § 5 ust. 3.

4. Zasady ochrony dziedzictwa kulturowego i zabytków oraz dóbr kultury współczesnej: obowiązują zasady ustalone w § 5 ust. 4.

5. Wymagania wynikające z potrzeb kształtowania przestrzeni publicznych:

- 1) teren drogi publicznej dojazdowej 1KDD, 2KDD, 3KDD, 4KDD ustala się jako przeznaczony na realizację inwestycji celu publicznego;
- 2) umieszczanie na terenie, o którym mowa w pkt 1 obiektów małej architektury, nośników reklamowych, urządzeń technicznych i zieleni zgodnie z zasadami określonymi w przepisach odrębnych;
- 3) na terenie, o którym mowa w pkt 1 wprowadza się zakaz umieszczania tymczasowych obiektów usługowo-handlowych.

6. Szczególne warunki zagospodarowania terenów oraz ograniczenia w ich użytkowaniu, w tym zakaz zabudowy: przy zagospodarowaniu terenu oznaczonego symbolem 1KDD znajdującego się w obszarze szczególnego zagrożenia powodzią należy uwzględnić przepisy odrębne.

7. Zasady modernizacji, rozbudowy i budowy systemów komunikacji i infrastruktury technicznej:

- 1) ustala się powiązania komunikacyjne drogi publicznej dojazdowej z drogami publicznymi lokalnymi i drogą wojewódzką przylegającymi do obszaru planu poprzez skrzyżowania zwykłe;
- 2) w zakresie infrastruktury technicznej obowiązują odpowiednie ustalenia określone w zapisach § 5 ust. 10.

8. Stawki procentowe na podstawie, których ustala się opłatę, o której mowa w art. 36 ust. 4 ustawy o planowaniu i zagospodarowaniu przestrzennym: ustala się 0%.

§ 14. Karta terenu: 1KP.

1. **Przeznaczenie terenów:** teren komunikacji, parking publiczny

2. **Zasady ochrony i kształtowania ład przestrzennego:**

- 1) teren ogólnodostępny;
- 2) dopuszcza się:
 - a) realizację elementów zagospodarowania terenu związane z przeznaczeniem terenu: miejsca postojowe, ogrodzenie, obiekty małej architektury, infrastrukturę techniczną, stację transformatorową;
 - b) budowę ścieżek rowerowych;
 - c) realizację sieci uzbrojenia terenu i urządzeń infrastruktury technicznej, zgodnie z przepisami odrębnymi;
- 3) powierzchnia biologicznie czynna nie mniej niż 10% powierzchni terenu;
- 3) obowiązują zasady ustalone w § 5 ust. 2.

3. **Zasady ochrony środowiska, przyrody i krajobrazu kulturowego:** obowiązują zasady ustalone w § 5 ust. 3.

4. **Zasady ochrony dziedzictwa kulturowego i zabytków oraz dóbr kultury współczesnej:** obowiązują zasady ustalone w § 5 ust. 4.

5. **Wymagania wynikające z potrzeb kształtowania przestrzeni publicznych:**

- 1) teren parkingu publicznego oznaczony symbolem 1KP ustala się jako przeznaczony na realizację inwestycji celu publicznego;
- 2) umieszczanie na terenie, o którym mowa w pkt 1 obiektów małej architektury, nośników reklamowych, urządzeń technicznych i zieleni zgodnie z zasadami określonymi w przepisach odrębnych;
- 3) na terenie, o którym mowa w pkt 1 wprowadza się zakaz umieszczania tymczasowych obiektów usługowo-handlowych.

6. **Szczególne warunki zagospodarowania terenów oraz ograniczenia w ich użytkowaniu, w tym zakaz zabudowy:** w zakresie zakazu zabudowy obowiązują odpowiednie ustalenia określone w zapisach § 5 ust. 9.

7. **Zasady modernizacji, rozbudowy i budowy systemów komunikacji i infrastruktury technicznej:**

- 1) ustala się powiązania komunikacyjne z drogami publicznymi dojazdowymi i drogą wojewódzką przylegającymi do obszaru planu poprzez skrzyżowania zwykłe;
- 2) w zakresie infrastruktury technicznej obowiązują odpowiednie ustalenia określone w zapisach § 5 ust. 10.

8. **Stawki procentowe na podstawie, których ustala się opłatę, o której mowa w art. 36 ust. 4 ustawy o planowaniu i zagospodarowaniu przestrzennym:** ustala się 0%.

§ 15. Karta terenów: 1KX, 2KX.

1. **Przeznaczenie terenów:** teren komunikacji – ciąg spacerowy.

2. **Zasady ochrony i kształtowania ład przestrzennego:**

- 1) teren ogólnodostępny;
- 2) ustala się szerokość ciągu spacerowego oznaczonego symbolem 1KX, 2KX – nie więcej niż 5m, zgodnie z rysunkiem planu;
- 3) dla terenu 1KX dopuszcza się:
 - a) budowę ciągu spacerowego o szerokości nie większej niż 3m,
 - b) lokalizację tablic informacyjnych,
 - c) realizację sieci uzbrojenia terenu i urządzeń infrastruktury technicznej, zgodnie z przepisami odrębnymi;
- 4) dla terenu 2KX dopuszcza się:
 - a) budowę ścieżek pieszo-rowerowych o szerokości nie większej niż 3m,
 - b) lokalizację tablic informacyjnych,

c) realizację sieci uzbrojenia terenu i urządzeń infrastruktury technicznej, zgodnie z przepisami odrębnymi;

5) obowiązują zasady ustalone w § 5 ust. 2.

3. Zasady ochrony środowiska, przyrody i krajobrazu kulturowego: obowiązują zasady ustalone w § 5 ust. 3.

4. Zasady ochrony dziedzictwa kulturowego i zabytków oraz dóbr kultury współczesnej: na terenach oznaczonych symbolem 1KX w zakresie występujących w granicach niwy siedliskowej historycznych podziałów własności, obowiązują zasady ustalone w § 5 ust. 4 pkt 4.

5. Wymagania wynikające z potrzeb kształtowania przestrzeni publicznych:

- 1) teren ciągu spacerowego 1KX, 2KX ustala się jako przeznaczony na realizację inwestycji celu publicznego;
- 2) umieszczanie na terenie, o którym mowa w pkt 1 obiektów małej architektury, nośników reklamowych, urządzeń technicznych i zieleni zgodnie z zasadami określonymi w przepisach odrębnych;
- 3) na terenie, o którym mowa w pkt 1 wprowadza się zakaz umieszczania tymczasowych obiektów usługowo-handlowych.

6. Zasady kształtowania zabudowy oraz wskaźniki zagospodarowania terenu, maksymalną i minimalną intensywność zabudowy jako wskaźnik powierzchni całkowitej zabudowy w odniesieniu do powierzchni działki budowlanej, minimalny udział procentowy powierzchni biologicznie czynnej w odniesieniu do powierzchni działki budowlanej, maksymalną wysokość zabudowy, minimalną ilość miejsc do parkowania w tym miejsca przeznaczone na parkowanie pojazdów zaopatrzonych w kartę parkingową i sposób ich realizacji oraz linie zabudowy i gabaryty obiektów:

- 1) intensywność zabudowy: nie wyznacza się;
- 2) wskaźnik powierzchni zabudowy: nie dotyczy;
- 3) minimalny udział powierzchni działki biologicznie czynnej: 20%;
- 4) maksymalna wysokość ogrodzenia – 1,5m.

7. Szczególne warunki zagospodarowania terenów oraz ograniczenia w ich użytkowaniu, w tym zakaz zabudowy:

- 1) przy zagospodarowaniu terenów oznaczonych symbolem 1KX, 2KX znajdujących się w obszarze szczególnego zagrożenia powodzią należy uwzględnić przepisy odrębne;
- 2) w zakresie zakazu zabudowy obowiązują odpowiednie ustalenia określone w zapisach § 5 ust. 9.

8. Zasady modernizacji, rozbudowy i budowy systemów komunikacji i infrastruktury technicznej:

- 1) ustala się powiązania komunikacyjne ciągu spacerowego z drogami publicznymi lokalnymi i dojazdowymi;
- 2) w zakresie infrastruktury technicznej obowiązują odpowiednie ustalenia określone w zapisach § 5 ust. 10.

9. Stawki procentowe na podstawie, których ustala się opłatę, o której mowa w art. 36 ust. 4 ustawy o planowaniu i zagospodarowaniu przestrzennym: ustala się 0%.

§ 16. Karta terenu: 1K.

1. Przeznaczenie terenów:

- 1) funkcja podstawowa:
 - a) teren infrastruktury technicznej z zakresu kanalizacji sanitarnej – przepompownia ścieków;
- 2) funkcja dopuszczalna: zieleni urządzonej.

2. Zasady ochrony i kształtowania ład przestrzennego:

- 1) wprowadza się nakaz utrzymania dotychczasowej funkcji i użytkowania;
- 2) obowiązują zasady ustalone w § 5 ust. 2.

3. Zasady ochrony środowiska, przyrody i krajobrazu kulturowego: obowiązują zasady ustalone w § 5 ust. 3.

4. **Zasady ochrony dziedzictwa kulturowego i zabytków oraz dóbr kultury współczesnej:** obowiązują zasady ustalone w § 5 ust. 4.

5. **Wymagania wynikające z potrzeb kształtowania przestrzeni publicznych:** zakazuje się ustawiania elementów reklamowych wolno stojących lub na elewacjach budynków, z wyjątkiem tablic informacyjnych związanych z funkcją terenu.

6. **Zasady kształtowania zabudowy oraz wskaźniki zagospodarowania terenu, maksymalną i minimalną intensywność zabudowy jako wskaźnik powierzchni całkowitej zabudowy w odniesieniu do powierzchni działki budowlanej, minimalny udział procentowy powierzchni biologicznie czynnej w odniesieniu do powierzchni działki budowlanej, maksymalną wysokość zabudowy, minimalną ilość miejsc do parkowania w tym miejsca przeznaczone na parkowanie pojazdów zaopatrzonych w kartę parkingową i sposób ich realizacji oraz linie zabudowy i gabaryty obiektów:**

- 1) intensywność zabudowy – do 0,8;
- 2) wskaźnik powierzchni zabudowy nie może przekroczyć 30%;
- 3) minimalny udział powierzchni działki biologicznie czynnej – 40%;
- 4) wysokość zabudowy:
 - a) zachowuje się dotychczasową wysokość budynku,
 - b) budynki garażowe i gospodarcze o wysokości max 6m,
 - c) nie ogranicza się wysokości zabudowy innej niż wymieniona w lit. a-c;
- 5) na terenie należy przewidzieć: co najmniej 2 miejsca postojowe lub garaż dla samochodów użytkowników, w tym dla pojazdów zaopatrzonych w kartę parkingową zgodnie z przepisami odrębnymi;
- 6) nie ustala się linii zabudowy, dopuszcza się zagospodarowanie w granicach linii rozgraniczających z zachowaniem przepisów odrębnych;
- 7) ustala się dachy płaskie lub strome dwu lub wielospadowe o symetrycznym kącie nachylenia głównych połaci od 35° do 45°, kryte dachówką ceramiczną lub materiałami dachówko podobnymi albo blachą w kolorach naturalnej cegły lub brązowym.

7. **Szczegółowe zasady i warunki scalania i podziału nieruchomości objętych planem:** nie ustala się.

8. **Szczegółne warunki zagospodarowania terenów oraz ograniczenia w ich użytkowaniu, w tym zakaz zabudowy:** w zakresie zakazu zabudowy obowiązują odpowiednie ustalenia określone w zapisach § 5 ust. 9.

9. **Zasady obsługi w zakresie komunikacji i infrastruktury technicznej:**

- 1) ustala się obsługę komunikacyjną z dróg publicznych dojazdowych 2KDD i 3 KDD;
- 2) w zakresie infrastruktury technicznej obowiązują odpowiednie ustalenia określone w zapisach § 5 ust. 10.

10. **Stawki procentowe na podstawie, których ustala się opłatę, o której mowa w art. 36 ust. 4 ustawy o planowaniu i zagospodarowaniu przestrzennym:** ustala się 30%.

§ 17. Karta terenu: 1R.

1. **Przeznaczenie terenów:**

- 1) funkcja podstawowa: teren rolny;
- 2) funkcja dopuszczalna: zadrzewienia, zalesienia.

2. **Zasady ochrony i kształtowania ładu przestrzennego:**

- 1) dopuszcza się zagospodarowanie zbiorników wody na potrzeby retencji, turystyki wodnej, gospodarki wodnej i rybackiej;
- 2) zakaz zmniejszania powierzchni zbiornika, dopuszcza się powiększenie powierzchni zbiornika;
- 3) obowiązują zasady ustalone w § 5 ust. 2.

3. **Zasady ochrony środowiska, przyrody i krajobrazu kulturowego:** obowiązują zasady ustalone w § 5 ust. 3.

4. Szczególne warunki zagospodarowania terenów oraz ograniczenia w ich użytkowaniu, w tym zakaz zabudowy:

- 1) wyznacza się obszar o ograniczonej przydatności pod zabudowę w obrębie którego należy uwzględnić niekorzystne warunki fizjograficzne;
- 2) przy zagospodarowaniu terenu oznaczonego symbolem 1R znajdującego się w obszarze szczególnego zagrożenia powodzią należy uwzględnić przepisy odrębne;
- 3) w zakresie zakazu zabudowy obowiązują odpowiednie ustalenia określone w zapisach § 5 ust. 9.

5. Stawki procentowe na podstawie, których ustala się opłatę, o której mowa w art. 36 ust. 4 ustawy o planowaniu i zagospodarowaniu przestrzennym: ustala się 0%.

Rozdział 4. Przepisy końcowe

§ 18. Tracą moc ustalenia miejscowego planu zagospodarowania przestrzennego terenu pod zabudowę usługową i mieszkalną we wsi Swornegacie, uchwalonego uchwałą Nr XIV/223/2000 Rady Gminy w Chojnicach z dnia 21.06.2000r. (Dz. Urz. Woj. Pomorskiego z 15.11.2000 r. Nr 106, poz. 691) dla części działek nr 949/2 i 951 położonych w obszarze planu wyznaczonym na rysunku planu stanowiącym załącznik Nr 1 do uchwały, w obrębie których wprowadza się ustalenia niniejszej uchwały.

§ 19. Wykonanie uchwały powierza się Wójtowi Gminy Chojnice.

§ 20. Uchwała podlega ogłoszeniu w Dzienniku Urzędowym Województwa Pomorskiego i wchodzi w życie po upływie 14 dni od daty jej ogłoszenia.

Wnioskodawca:

WÓJT GMINY CHOJNICE

/-/ dr inż. Zbigniew Szczepański

Przewodniczący Rady

Ryszard Kontek

Projekt uchwały odpowiada przepisom prawa, stąd nie wnoszę uwag.

Z upoważnienia radcy prawnego
Władysława Rzepczyńskiego
aplikant radcowski
Mateusz Langowski
APL-BD-160014

MIEJSCOWY PLAN ZAGOSPODAROWANIA PRZESTRZENNEGO DLA FRAGMENTU OBRĘBU GEODEZYJNEGO SWORNEGACIE, GMINA CHOJNICE



- LEGENDA**
- 11P - teren zabudowy mieszkaniowej jednorodzinnej
 - 11K - teren zabudowy mieszkaniowej jednorodzinnej z zabudową usługową
 - 11L - teren zabudowy mieszkaniowej jednorodzinnej z zabudową usługową i rekreacyjną
 - 11M - teren zabudowy mieszkaniowej jednorodzinnej z zabudową usługową i rekreacyjną oraz terenem rekreacyjnym
 - 11N - teren zabudowy mieszkaniowej jednorodzinnej z zabudową usługową i rekreacyjną oraz terenem rekreacyjnym i terenem sportowym
 - 11O - teren zabudowy mieszkaniowej jednorodzinnej z zabudową usługową i rekreacyjną oraz terenem rekreacyjnym i terenem sportowym i terenem zielonym
 - 11P - teren zabudowy mieszkaniowej jednorodzinnej z zabudową usługową i rekreacyjną oraz terenem rekreacyjnym i terenem sportowym i terenem zielonym i terenem wodnym
 - 11Q - teren zabudowy mieszkaniowej jednorodzinnej z zabudową usługową i rekreacyjną oraz terenem rekreacyjnym i terenem sportowym i terenem zielonym i terenem wodnym i terenem zielonym
 - 11R - teren zabudowy mieszkaniowej jednorodzinnej z zabudową usługową i rekreacyjną oraz terenem rekreacyjnym i terenem sportowym i terenem zielonym i terenem wodnym i terenem zielonym i terenem wodnym
 - 11S - teren zabudowy mieszkaniowej jednorodzinnej z zabudową usługową i rekreacyjną oraz terenem rekreacyjnym i terenem sportowym i terenem zielonym i terenem wodnym i terenem zielonym i terenem wodnym i terenem zielonym
 - 11T - teren zabudowy mieszkaniowej jednorodzinnej z zabudową usługową i rekreacyjną oraz terenem rekreacyjnym i terenem sportowym i terenem zielonym i terenem wodnym i terenem zielonym i terenem wodnym i terenem zielonym
 - 11U - teren zabudowy mieszkaniowej jednorodzinnej z zabudową usługową i rekreacyjną oraz terenem rekreacyjnym i terenem sportowym i terenem zielonym i terenem wodnym i terenem zielonym i terenem wodnym i terenem zielonym
 - 11V - teren zabudowy mieszkaniowej jednorodzinnej z zabudową usługową i rekreacyjną oraz terenem rekreacyjnym i terenem sportowym i terenem zielonym i terenem wodnym i terenem zielonym i terenem wodnym i terenem zielonym
 - 11W - teren zabudowy mieszkaniowej jednorodzinnej z zabudową usługową i rekreacyjną oraz terenem rekreacyjnym i terenem sportowym i terenem zielonym i terenem wodnym i terenem zielonym i terenem wodnym i terenem zielonym
 - 11X - teren zabudowy mieszkaniowej jednorodzinnej z zabudową usługową i rekreacyjną oraz terenem rekreacyjnym i terenem sportowym i terenem zielonym i terenem wodnym i terenem zielonym i terenem wodnym i terenem zielonym
 - 11Y - teren zabudowy mieszkaniowej jednorodzinnej z zabudową usługową i rekreacyjną oraz terenem rekreacyjnym i terenem sportowym i terenem zielonym i terenem wodnym i terenem zielonym i terenem wodnym i terenem zielonym
 - 11Z - teren zabudowy mieszkaniowej jednorodzinnej z zabudową usługową i rekreacyjną oraz terenem rekreacyjnym i terenem sportowym i terenem zielonym i terenem wodnym i terenem zielonym i terenem wodnym i terenem zielonym



Wzrost 1:500 (zobowiązany) i uzupełnienie zapisów technicznych w sprawie planu miejscowego, zgodnie z art. 16 ust. 1 pkt 1 ustawy z dnia 8 marca 1990 r. o planowaniu i zagospodarowaniu przestrzennym

Skala 1:500

Załącznik Nr 2 do uchwały Nr X/154/2019
Rady Gminy w Chojnicach
z dnia 18 października 2019 r.

Rozstrzygnięcie o sposobie rozpatrzenia uwag do projektu miejscowego planu zagospodarowania przestrzennego dla fragmentu obrębu geodezyjnego Swornegacie, gm. Chojnice.

W okresie wyłożenia projektu planu wraz z prognozą oddziaływania na środowisko do publicznego wglądu w dniach od 28 grudnia 2017 r. do 26 stycznia 2018 r. (z wyjątkiem sobót i niedziel) oraz w terminie 14 dni po tym okresie, tj. do dnia 9 lutego 2018 r., wniesiono pisemne uwagi dotyczące zmiany ustaleń poprzez:

- 1) uwzględnienie w całości zapisów ostatecznej decyzji o warunkach zabudowy Nr BM.6730.156.12.2016 z dnia 17.11.2017 r.
- 2) zmianę przeznaczenia działki nr 947/2 z 1 ZP na 1 UT/ZP ze względu na prowadzoną sezonowo działalność związaną z turystyką wodną.
- 3) wyjaśnienie podstawy prawnej wywłaszczenia terenu pod komunikację – ciąg spacerowy (1KX) oraz informując dlaczego projekt planu sporządzony został na nieaktualnych mapach.
- 4) wykreślenie z projektu planu terenów przeznaczonych pod ścieżkę spacerową planowaną przez działki prywatne, ponieważ narusza to prawo własności oraz szereg innych przepisów w zakresie pojęcia interesu i celu publicznego.

Uwaga pierwsza nie została uwzględniona, ponieważ działka nr 947/2 położona jest na terenie objętym ochroną konserwatorską, gdzie ustalenia dotyczące parametrów i gabarytów budynków zostały wyznaczone a następnie pozytywnie uzgodnione w oparciu o wytyczne konserwatorskie.

Uwaga druga nie została uwzględniona, ponieważ wnioskodawcy posiadają dostęp do rzeki poprzez teren działki 948, który przewidziany jest w planie jako UT/ZP czyli tereny usług związanych z turystyką wodną oraz zieleni urządzonej. Przedmiotowy teren zlokalizowany jest w obszarach chronionego krajobrazu i obszarze Natura 2000, zatem wskazana jest maksymalna ochrona istniejącej zieleni wzdłuż rzeki.

Uwaga dotycząca podstawy prawnej możliwości wywłaszczenia terenu pod komunikację – ciąg spacerowy (1KX) wymaga wyjaśnienia: projekt planu miejscowego narusza prawo własności, jednakże naruszenie prawa własności dopuszcza ustawa. Przepis art. 21 Konstytucji RP stanowi bowiem, że Rzeczpospolita Polska chroni własność i prawo dziedziczenia zaś z art. 64 ust. 3 wynika, że własność może być ograniczona tylko w drodze ustawy i tylko w zakresie, w jakim nie narusza ona istoty prawa własności. Uregulowania zawarte w Konstytucji RP, chronią zatem prawo własności, ale jednocześnie dopuszczają do wywłaszczenia tego prawa na cele publiczne za słusznym odszkodowaniem (art. 21 ust. 2 Konstytucji RP).

Przed wszystkim należy mieć na uwadze, że planowanie przestrzenne z reguły powoduje konflikt interesów. Uchwalając plan miejscowy gmina może przeznaczać na realizację celów publicznych nie tylko grunty skomunalizowane bądź należące do Skarbu Państwa, lecz może przeznaczać na takie cele grunty stanowiące własność osób fizycznych i prawnych. W tej mierze brak jest ustawowych ograniczeń, w szczególności zakaz taki nie wynika z ww. przepisów Konstytucji, które choć chronią prawo własności, lecz równocześnie dopuszczają do wywłaszczenia tego prawa na cele publiczne. Ponadto należy podkreślić, że projekt planu pozostaje w zgodności z obowiązującym Studium gminy Chojnice, w którym także przewidziany jest w tym miejscu przebieg ciągu spacerowego.

Uwaga dotycząca informacji o nieaktualnych mapach na których sporządzany jest mpzp – zgodnie z § 10 ust. 2 rozporządzenia Ministra Infrastruktury z dnia 26 sierpnia 2003 r. w sprawie wymaganego zakresu projektu miejscowego planu zagospodarowania przestrzennego (Dz. U. Nr 164, poz. 1587) - materiały planistyczne, sporządzone na podstawie przepisów odrębnych, wykorzystywane na potrzeby projektu planu miejscowego, powinny być aktualne na dzień przystąpienia do sporządzenia tego projektu. Warunek ten został zachowany.

Uwaga czwarta nie została uwzględniona, ponieważ projekt planu miejscowego narusza prawo własności, jednakże naruszenie prawa własności dopuszcza ustawa. Przepis art. 21 Konstytucji RP stanowi bowiem, że Rzeczpospolita Polska chroni własność i prawo dziedziczenia zaś z art. 64 ust. 3 wynika, że własność może być ograniczona tylko w drodze ustawy i tylko w zakresie, w jakim nie narusza ona istoty prawa własności. Uregulowania zawarte w Konstytucji RP, chronią zatem prawo własności, ale jednocześnie dopuszczają do wywłaszczenia tego prawa na cele publiczne za słusznym odszkodowaniem (art. 21 ust. 2 Konstytucji RP).

Przed wszystkim należy mieć na uwadze, że planowanie przestrzenne z reguły powoduje konflikt interesów. Uchwalając plan miejscowy gmina może przeznaczać na realizację celów publicznych nie tylko grunty skomunalizowane bądź należące do Skarbu Państwa, lecz może przeznaczać na takie cele grunty stanowiące własność osób fizycznych i prawnych. W tej mierze brak jest ustawowych ograniczeń, w szczególności zakaz taki nie wynika z ww. przepisów Konstytucji, które choć chronią prawo własności, lecz równocześnie dopuszczają do wywłaszczenia tego prawa na cele publiczne. Ponadto należy podkreślić, że projekt planu pozostaje w zgodności z obowiązującym Studium gminy Chojnice w którym także przewidziany jest w tym miejscu przebieg ciągu spacerowego.

Ciąg spacerowy zlokalizowany jest maksymalnie przy linii brzegowej rzeki aby ingerencja w działki prywatne była jak najmniejsza, równocześnie jego realizacja stanowi konsekwentnie rozwijaną politykę przestrzenną gminy, której głównym kierunkiem dla wsi Swomegacie określa turystykę i rekreację. Wyznaczenie ciągu spacerowego wzdłuż rzeki stanowi uzupełnienie tego kierunku.

Rozstrzygnięcie Rady Gminy w Chojnicach: Rada Gminy w Chojnicach podtrzymuje rozstrzygnięcia Wójta Gminy Chojnice.

Przewodniczący Rady

Ryszard Kontek

Załącznik Nr 3 do uchwały Nr X/154/2019
Rady Gminy w Chojnicach
z dnia 18 października 2019 r.

Rozstrzygnięcie o sposobie realizacji zapisanych w planie inwestycji z zakresu infrastruktury technicznej, które należą do zadań własnych gminy oraz zasadach ich finansowania do projektu miejscowego planu zagospodarowania przestrzennego dla fragmentu obrębu geodezyjnego Swornegacie, gm. Chojnice.

Na podstawie art. 20 ustawy z dnia 27 marca 2003 r. o planowaniu i zagospodarowaniu przestrzennym (t.j. Dz. U. z 2018 r. poz. 1945 z późn. zm.), określa się następujący sposób realizacji oraz zasady finansowania inwestycji z zakresu infrastruktury technicznej, które należą do zadań własnych gminy.

§ 1. 1. Inwestycje z zakresu infrastruktury technicznej służące zaspokojeniu zbiorowych potrzeb mieszkańców gminy stanowią, zgodnie z art. 7 ust. 1 ustawy z dnia 8 marca 1990 r. o samorządzie gminnym (t.j. Dz. U. z 2019 r. poz. 506, 1309, 1696), zadania własne gminy. W szczególności do zadań własnych należą sprawy m.in.:

- 1) ładu przestrzennego, gospodarki nieruchomościami, ochrony środowiska i przyrody oraz gospodarki wodnej;
- 2) gminnych dróg, ulic, mostów, placów oraz organizacji ruchu drogowego;
- 3) wodociągów i zaopatrzenia w wodę, kanalizacji, usuwania i oczyszczania ścieków komunalnych, utrzymania czystości i porządku oraz urządzeń sanitarnych, wysypisk i unieszkodliwiania odpadów komunalnych, zaopatrzenia w energię elektryczną i ciepłą oraz gaz;
- 4) zieleni gminnej i zadrzewień;
- 5) działalności w zakresie telekomunikacji;
- 6) kultury fizycznej i turystyki, w tym terenów rekreacyjnych i urządzeń sportowych.

2. Inwestycje z zakresu infrastruktury technicznej należące do zadań własnych gminy to realizacja gminnych dróg (budowa lub remont) z zielenią i urządzeniami technicznymi na terenach przeznaczonych w planie miejscowym pod taką funkcję oraz budowa lub remont sieci wodociągowej, kanalizacyjnej (deszczowej, sanitarnej), finansowanie oświetlenia ulic (placów) oraz planowanie i organizacja zaopatrzenia w ciepło, energię elektryczną i paliwa gazowe na obszarze gminy.

§ 2. Opis sposobu realizacji inwestycji wskazanych w § 1:

- 1) realizacja inwestycji przebiegać będzie zgodnie z obowiązującymi przepisami, m.in.: Ustawą o gospodarce nieruchomościami (t.j. Dz. U. z 2018 r. poz. 2204 z późn. zm.), Ustawą Prawo Budowlane (t.j. Dz. U. z 2019 r. poz. 1186 z późn. zm.), Ustawą prawo zamówień publicznych (t.j. Dz. U. z 2019 r. poz. 1843), Ustawą o samorządzie gminnym (t.j. Dz. U. z 2019 r. poz. 506, 1309, 1696), Ustawą Prawo ochrony środowiska (t.j. Dz. U. z 2019 r. poz. 1396 z późn. zm.),
- 2) inwestycje z zakresu przesyłania i dystrybucji energii elektrycznej realizowane będą w sposób określony w Ustawie z dnia 10 kwietnia 1997 r. Prawo Energetyczne (t.j. Dz. U. z 2019 r. poz. 755 z późn. zm.),
- 3) inwestycje z zakresu budowy sieci wodociągowej realizowane będą na podstawie Ustawy z dnia 7 czerwca 2001 r. o zbiorowym zaopatrzeniu w wodę i zbiorowym odprowadzaniu ścieków (t.j. Dz. U. z 2019 r. poz. 1437 z późn. zm.).

§ 3. Finansowanie inwestycji z zakresu infrastruktury technicznej, które należą do zadań własnych gminy, ujętych w niniejszym planie miejscowym, podlega przepisom ustawy z dnia 27 sierpnia 2009 r. o finansach publicznych (t.j. Dz. U. z 2019 r. poz. 869), przy czym:

- 1) przychody i wydatki (w tym nazwę zadań inwestycyjnych i źródło ich finansowania) ustalane są corocznie w uchwale budżetowej,
- 2) źródłem finansowania inwestycji gminnych są w całości lub w części Budżet Gminy, źródła zewnętrzne (np.: fundusze strukturalne Unii Europejskiej, fundusze od państw stowarzyszonych z UE, dotacje z budżetu państwa, źródła z Funduszu Ochrony Środowiska i Gospodarki Wodnej), porozumienia publiczno – prywatne,

3) mogą zostać pobrane zgodnie z Ustawą z dnia 21 sierpnia 1997 r. o gospodarce nieruchomościami (t.j. Dz. U. z 2018 r. poz. 2204 z późn. zm.) oraz Ustawą z dnia 27 marca 2003 r. o planowaniu i zagospodarowaniu przestrzennym (t.j. Dz. U. z 2018 r. poz. 1945 z późn. zm.) opłaty planistyczne.

Przewodniczący Rady

Ryszard Kontek

Uzasadnienie

W dniu 22 maja 2015 r. została podjęta uchwała V/90/2015 Rady Gminy w Chojnicach w sprawie przystąpienia do projektu miejscowego planu zagospodarowania przestrzennego dla fragmentu obrębu geodezyjnego Swornegacie, gmina Chojnice.

Przesłanką do podjęcia w/w uchwały był fakt, że gmina Chojnice zamierza umożliwić wykorzystania terenów pod zabudowę mieszkaniową realizowaną w sposób uporządkowany i nie naruszający ładu przestrzennego. Uporządkować i uregulować w liniach rozgraniczających układ komunikacyjny oraz zagospodarować i uporządkować tereny nadrzeczne rzeki Brdy.

W związku z tym, że projektowana inwestycja musi być zgodna z ustaleniami planu miejscowego, niezbędnym okazało się przeprowadzenie niniejszej procedury. Parametry zabudowy z uwagi na to, że teren znajduje się na obszarach chronionych, określono indywidualnie na podstawie przepisów szczególnych z uwzględnieniem lokalnych uwarunkowań i predyspozycji.

Plan został sporządzony z uwzględnieniem wymogów wynikających z art. 1 ust. 2-4 ustawy z dnia 27 marca 2003 r. o planowaniu i zagospodarowaniu przestrzennym, uwzględniając:

1) wymagania ładu przestrzennego, w tym urbanistyki i architektury – sporządzony plan miejscowy nie zaburza ładu przestrzennego i wprowadza zasady ochrony i kształtowania ładu przestrzennego, a także jest zgodny z zasadami urbanistyki i architektury;

2) walory architektoniczne i krajobrazowe – sporządzony plan miejscowy określa zasady kształtujące i chroniące walory architektoniczne i krajobrazowe obszaru, dla którego jest sporządzany;

3) wymagania ochrony środowiska, w tym gospodarowania wodami i ochrony gruntów rolnych i leśnych – sporządzony plan miejscowy określa zasady ochrony środowiska i przyrody, dla obszaru objętego planem nie jest wymagane uzyskanie zgody na zmianę przeznaczenia gruntów rolnych i leśnych na cele nierolnicze i nieleśne;

4) wymagania ochrony dziedzictwa kulturowego i zabytków oraz dóbr kultury współczesnej – sporządzony plan miejscowy określa zasady ochrony dziedzictwa kulturowego i zabytków, na obszarze objętym planem nie występują dobra kultury współczesnej;

5) wymagania ochrony zdrowia oraz bezpieczeństwa ludzi i mienia, a także potrzeby osób niepełnosprawnych – sporządzony plan miejscowy nie wpływa negatywnie na wymagania z zakresu ochrony zdrowia oraz bezpieczeństwa ludzi i mienia, a także potrzeby osób niepełnosprawnych;

6) walory ekonomiczne przestrzeni – sporządzany plan miejscowy umożliwia racjonalne pod względem ekonomicznym zagospodarowanie terenu;

7) prawo własności – w sporządzonym planie miejscowym wzięto częściowo pod uwagę wnioski właścicieli gruntów;

8) potrzeby obronności i bezpieczeństwa państwa – sporządzony plan miejscowy nie narusza potrzeb obronności i bezpieczeństwa państwa;

9) potrzeby interesu publicznego – sporządzony plan miejscowy nie narusza potrzeb interesu publicznego;

10) potrzeby w zakresie rozwoju infrastruktury technicznej – sporządzony plan miejscowy określa zasady modernizacji, rozbudowy i budowy systemów infrastruktury technicznej;

11) zapewnienie udziału społeczeństwa w pracach nad miejscowym planem zagospodarowania przestrzennego, w tym przy użyciu środków komunikacji elektronicznej – po przystąpieniu do sporządzania planu miejscowego w prasie miejscowej, w Biuletynie Informacji Publicznej oraz na tablicy ogłoszeń Urzędu Gminy zawiadomiono o przystąpieniu do sporządzania planu, a także o możliwości składania wniosków; projekt planu został wyłożony do publicznego wglądu, o czym poinformowano w prasie miejscowej, w Biuletynie Informacji Publicznej oraz na tablicy ogłoszeń Urzędu Gminy, w trakcie wyłożenia do publicznego wglądu przeprowadzono dyskusję publiczną nad rozwiązaniami przyjętymi w projekcie planu, do wyłożonego projektu planu została zapewniona możliwość składania uwag; zarówno wnioski jak i uwagi mogły być składane również przy użyciu środków komunikacji elektronicznej; na czas wyłożenia do publicznego wglądu projekt planu był zamieszczony w Biuletynie Informacji Publicznej

12) zachowanie jawności i przejrzystości procedur planistycznych – na każdym etapie sporządzania planu miejscowego była zapewniona możliwość zapoznania się z aktami sprawy, w trybie dostępu do informacji publicznej, obwieszczenia dotyczące poszczególnych czynności planistycznych były publikowane w prasie miejscowej, w Biuletynie Informacji Publicznej oraz na tablicy ogłoszeń Urzędu Gminy;

13) potrzebę zapewnienia odpowiedniej ilości i jakości wody, do celów zaopatrzenia ludności – sporządzony plan miejscowy nie wpłynie negatywnie na potrzeby zapewnienia odpowiedniej ilości i jakości wody, do celów zaopatrzenia ludności, większość obszaru objętego planem jest wyposażona w istniejącą sieć wodociągową.

Ustalając przeznaczenie terenu oraz określając sposób zagospodarowania i korzystania z terenu, wyważono interes publiczny i interesy prywatne, w tym zgłaszane w postaci wniosków i uwag, zmierzające do ochrony istniejącego stanu zagospodarowania terenu, jak i zmian w zakresie jego zagospodarowania, a także analizy ekonomiczne, środowiskowe i społeczne. W planie uwzględniono wymagania ładu przestrzennego, efektywne gospodarowanie przestrzenią oraz walory ekonomiczne przestrzeni poprzez:

- a) kształtowanie struktur przestrzennych przy uwzględnieniu dążenia do minimalizowania transportochłonności układu przestrzennego;
- b) zapewnianie rozwiązań przestrzennych, ułatwiających przemieszczanie się – parametry dróg umożliwiają lokalizację chodników oraz jezdni w ich normatywnych rozmiarach;
- c) zaplanowanie lokalizacji zabudowy na obszarze w najwyższym stopniu do tego przygotowanym, z dostępem do sieci komunikacyjnej, wyposażonym w sieci infrastruktury technicznej, adekwatne dla nowej, planowanej zabudowy. Plan miejscowy dotyczy zagadnień określonych w art. 15 ustawy z dnia 27 marca 2003 r. o planowaniu i zagospodarowaniu przestrzennym (t.j. Dz. U. z 2017 r. poz. 1073 ze zm.) i ustala m.in. zasady ochrony i kształtowania ładu przestrzennego, zasady ochrony środowiska, przyrody i krajobrazu kulturowego, zasady ochrony dziedzictwa kulturowego i zabytków, parametry i wskaźniki kształtowania zabudowy oraz zagospodarowania terenu, zasady modernizacji, rozbudowy i budowy systemów komunikacji i infrastruktury technicznej.

Układ komunikacyjny jest zasadniczym elementem struktury funkcjonalno-przestrzennej terenu, system komunikacji na obszarze planu jest spójnym i całościowym rozwiązaniem. Przyjęte rozwiązania projektowe zapewnią możliwość zagospodarowania obszaru objętego planem, zgodnie z wymogami ładu przestrzennego.

Plan miejscowy został sporządzony z zachowaniem wymogów proceduralnych określonych w art. 17 ustawy z dnia 27 marca 2003 r. o planowaniu i zagospodarowaniu przestrzennym. W ramach procedury sporządzania planu miejscowego kolejno:

- 1) Rada Gminy w Chojnicach w dniu 22 maja 2015 r. podjęła uchwałę V/90/2015 w sprawie przystąpienia do sporządzenia projektu miejscowego planu zagospodarowania przestrzennego dla fragmentu obrębu geodezyjnego Swornegacie, gmina Chojnice.
- 2) zawiadomiono na piśmie o podjęciu ww. uchwały o przystąpieniu do sporządzenia planu miejscowego instytucje i organy właściwe do uzgadniania i opiniowania projektu planu miejscowego;
- 3) ogłoszono w prasie miejscowej oraz przez obwieszczenie o podjęciu uchwały o przystąpieniu do sporządzenia planu miejscowego, określając formę, miejsce i termin składania wniosków,
- 4) sporządzono projekt planu miejscowego wraz z prognozą oddziaływania na środowisko i prognozą skutków finansowych uchwalenia planu miejscowego;
- 5) uzyskano opinię Gminnej Komisji Urbanistyczno-Architektonicznej do projektu planu miejscowego;
- 6) wprowadzono do projektu planu miejscowego korekty wynikające z uzyskanej opinii GKUA;
- 7) dokonano uzgodnień projektu planu miejscowego i uzyskano opinie dotyczące rozwiązań przyjętych w projekcie planu miejscowego;
- 8) wprowadzono do projektu planu miejscowego korekty wynikające z uzyskanych opinii i dokonanych

uzgodnień;

9) ogłoszono o wyłożeniu projektu planu miejscowego do publicznego wglądu i wyłożono projekt wraz z prognozą oddziaływania na środowisko do publicznego wglądu oraz zorganizowano dyskusję publiczną nad przyjętymi w projekcie planu miejscowego rozwiązaniami;

10) wyznaczono w ogłoszeniu termin, w którym osoby prawne i fizyczne oraz jednostki organizacyjne nieposiadające osobowości prawnej mogą wносить uwagi dotyczące projektu planu miejscowego;

11) do projektu planu wpłynęły cztery uwagi, których nie uwzględniono;

12) przedstawiono Radzie Gminy w Chojnicach do uchwalenia projekt planu miejscowego. Zgodnie z ustawą z dnia 3 października 2008 r. o udostępnieniu informacji o środowisku i jego ochronie, udziale społeczeństwa w ochronie środowiska oraz o ocenach oddziaływania na środowisko uzyskano wymagane ww. ustawą uzgodnienia Regionalnego Dyrektora Ochrony Środowiska oraz Państwowego Powiatowego Inspektora Sanitarnego, dotyczące zakresu i stopnia szczegółowości informacji wymaganych w prognozie oddziaływania na środowisko, sporządzonej do miejscowego planu zagospodarowania przestrzennego. Na podstawie tej ustawy Regionalny Dyrektor Ochrony Środowiska oraz Państwowy Powiatowy Inspektor Sanitarny zaopiniowali projekt planu miejscowego wraz z prognozą oddziaływania na środowisko.

Uchwałą Nr XXXIV/568/2018 z dnia 22 czerwca 2018r. Rada Gminy w Chojnicach uchwaliła przedmiotowy plan miejscowy, który został opublikowany w Dzienniku Urzędowym Województwa Pomorskiego poz. 3175 z dnia 3 sierpnia 2018r.

Wyrokiem znak II SA/Gd 552/18 z dnia 15 maja 2019r. Wojewódzki Sąd Administracyjny w Gdańsku stwierdził nieważność zaskarżonej uchwały z uwagi na istotne naruszenie zasad sporządzania aktu planistycznego, poprzez pominięcie przegłosowania nieuwzględnionych przez Wójta Gminy Chojnice uwag do planu.

Biorąc pod uwagę powyższe, ponownie przedstawiono Radzie Gminy w Chojnicach projekt uchwały w sprawie miejscowego planu zagospodarowania przestrzennego dla fragmentu obrębu geodezyjnego Swomegacie, gmina Chojnice.

Projekt

z dnia 8 października 2019 r.
Zatwierdzony przez

UCHWAŁA NR XI/55/2019
Rady Gminy w Chojnicach

z dnia 18 października 2019 r.

w sprawie wyrażenia zgody na nieodpłatne przejęcie nieruchomości położonej w obrębie ewidencyjnym
Silno

Na podstawie art. 18 ust. 2 pkt 9 lit. a ustawy z dnia 8 marca 1990 r. o samorządzie gminnym (t.j. Dz.U. z 2019 r. poz. 506, 1309), art. 24 ust. 5c ustawy z dnia 19 października 1991 r. o gospodarowaniu nieruchomościami rolnymi Skarbu Państwa (t.j. Dz.U. z 2019 r. poz. 817, 1080)

Rada Gminy
uchwała, co następuje:

§ 1. Wyrazić zgodę na nieodpłatne przejęcie na własność Gminy Chojnice od Krajowego Ośrodka Wsparcia Rolnictwa nieruchomości stanowiącej działki gruntu oznaczone geodezyjnie nr: 180/1 o powierzchni 498 m² i 206/4 o powierzchni 3099 m², położonej w obrębie ewidencyjnym Silno, dla której Sąd Rejonowy w Chojnicach prowadzi księgę wieczystą nr SL1C/00042555/5, na cele związane z realizacją zadań własnych Gminy.

§ 2. Wykonanie uchwały powierza się Wójtowi Gminy Chojnice.

§ 3. Uchwała wchodzi w życie z dniem podjęcia i podlega ogłoszeniu poprzez jej wywieszenie na tablicy ogłoszeń Urzędu Gminy w Chojnicach oraz zamieszczeniu w Biuletynie Informacji Publicznej.

Wnioskodawca:

WÓJT GMINY CHOJNICE

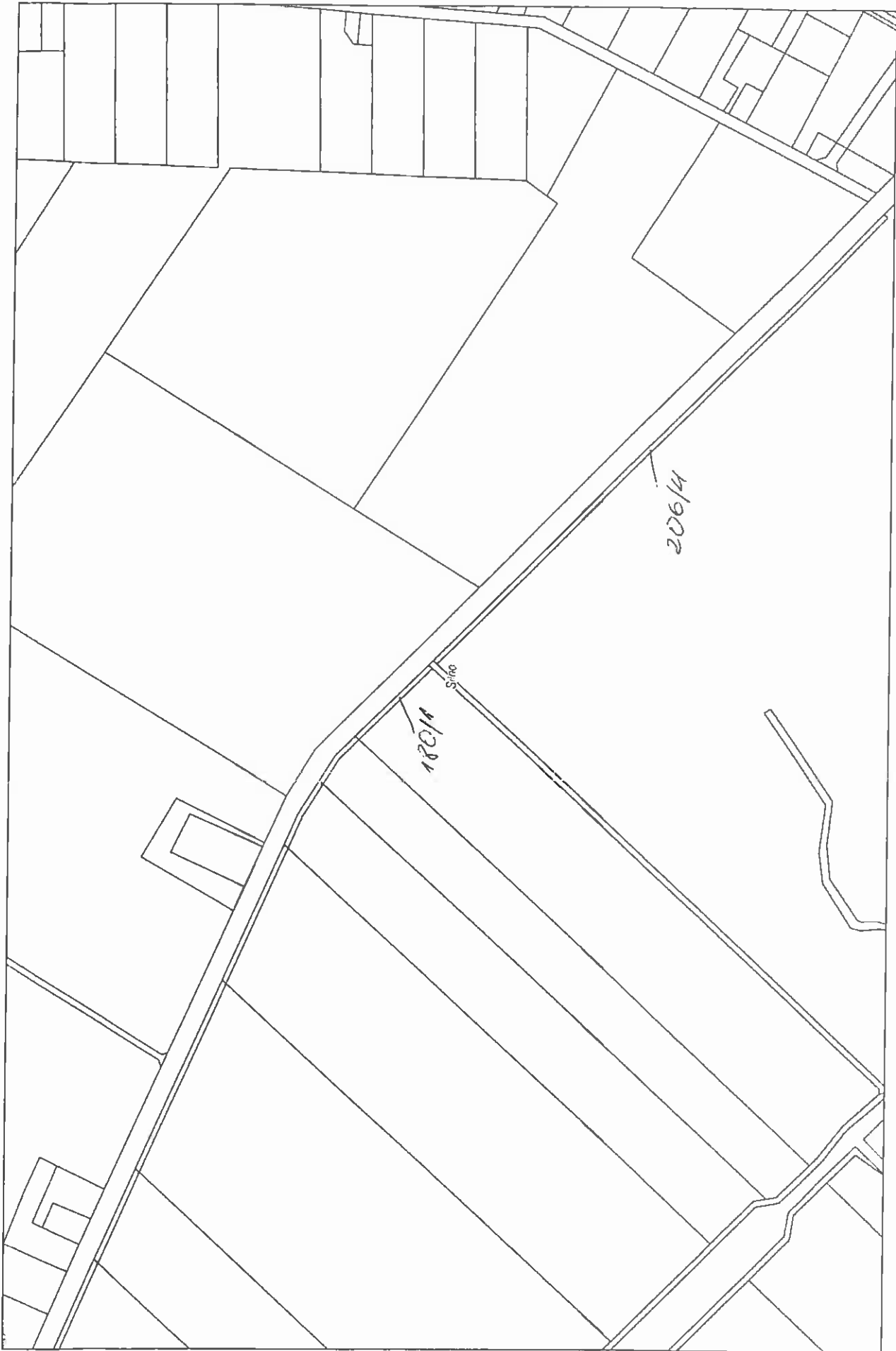
/-/ dr inż. Zbigniew Szczepański

Przewodniczący Rady

Ryszard Kontek

Projekt uchwały odpowiada przepisom prawa, stąd nie wnoszę uwag.

Z upoważnienia radcy prawnego
Władysława Rzepczyńskiego
aplikant radcowski
Mateusz Langowski
71 APL-BD-160014



Wydruk w skali 1:5000

Wydruk z systemu WebEWID

Sporządził: Piotr Wulczyński
budynków Starostwa Powiatowego w

Wydruk z systemu WebEWID
Członekmi nie są dokumentami w postępowaniach administracyjnych i innych. Materiały zawierające informacje z unikatowego zasobu geodezyjnego i kartograficznego (w tym dane z operatu ewidencji gruntów i budynków Starostwa Powiatowego w Chojnicach) należy zainicjować w Urzędzie Geodezji. Dokumenty zawierające inne informacje przetwarzane w Uewiętrzym Portalu. Mapowym należy zamieścić w wydziałach inżynierskich, odpowiedzialnych za aktualizację tych danych

Uzasadnienie

Na podstawie art. 18 ust. 2 pkt 9 lit. a ustawy z dnia 8 marca 1990 r. o samorządzie gminnym do wyłącznej właściwości rady gminy należy podejmowanie uchwał w sprawach majątkowych gminy dotyczących m.in. zasad nabywania nieruchomości, o ile ustawy szczególne nie stanowią inaczej.

Ponieważ Rada Gminy w Chojnicach nie podjęła uchwały określającej zasady nabywania nieruchomości, każde nabycie nieruchomości wymaga podjęcia przez radę stosownej uchwały.

Nabycie nieruchomości będącej przedmiotem uchwały dokonuje się w celu realizacji zadań własnych gminy.

Projekt

z dnia 7 października 2019 r.
Zatwierdzony przez

**UCHWAŁA NR XI/154/2019
Rady Gminy w Chojnicach**

z dnia 18 października 2019 r.

w sprawie wyrażenia zgody na sprzedaż nieruchomości położonej w obrębie ewidencyjnym Swornegacie

Na podstawie art. 18 ust. 2 pkt 9 lit. a ustawy z dnia 8 marca 1990 r. o samorządzie gminnym (t.j. Dz.U. z 2019 r. poz. 506, 1309) oraz 13 ust. 1 z dnia 21 sierpnia 1997 r. o gospodarce nieruchomościami (t.j. Dz.U. z 2018 r. poz. 2204 z późn. zm.)

**Rada Gminy
uchwala, co następuje:**

§ 1. Wyrazić zgodę na sprzedaż nieruchomości położonej w obrębie ewidencyjnym Swornegacie, stanowiącej działkę gruntu nr 388/3 o powierzchni 9 m², dla której Sad Rejonowy w Chojnicach prowadzi księgę wieczystą nr SLIC/00021845/2.

§ 2. Wykonanie uchwały powierza się Wójtowi Gminy Chojnice.

§ 3. Uchwała wchodzi w życie z dniem podjęcia i podlega ogłoszeniu poprzez jej wywieszenie na tablicy ogłoszeń Urzędu Gminy w Chojnicach oraz zamieszczeniu w Biuletynie Informacji Publicznej.

Wnioskodawca:

WÓJT GMINY CHOJNICE

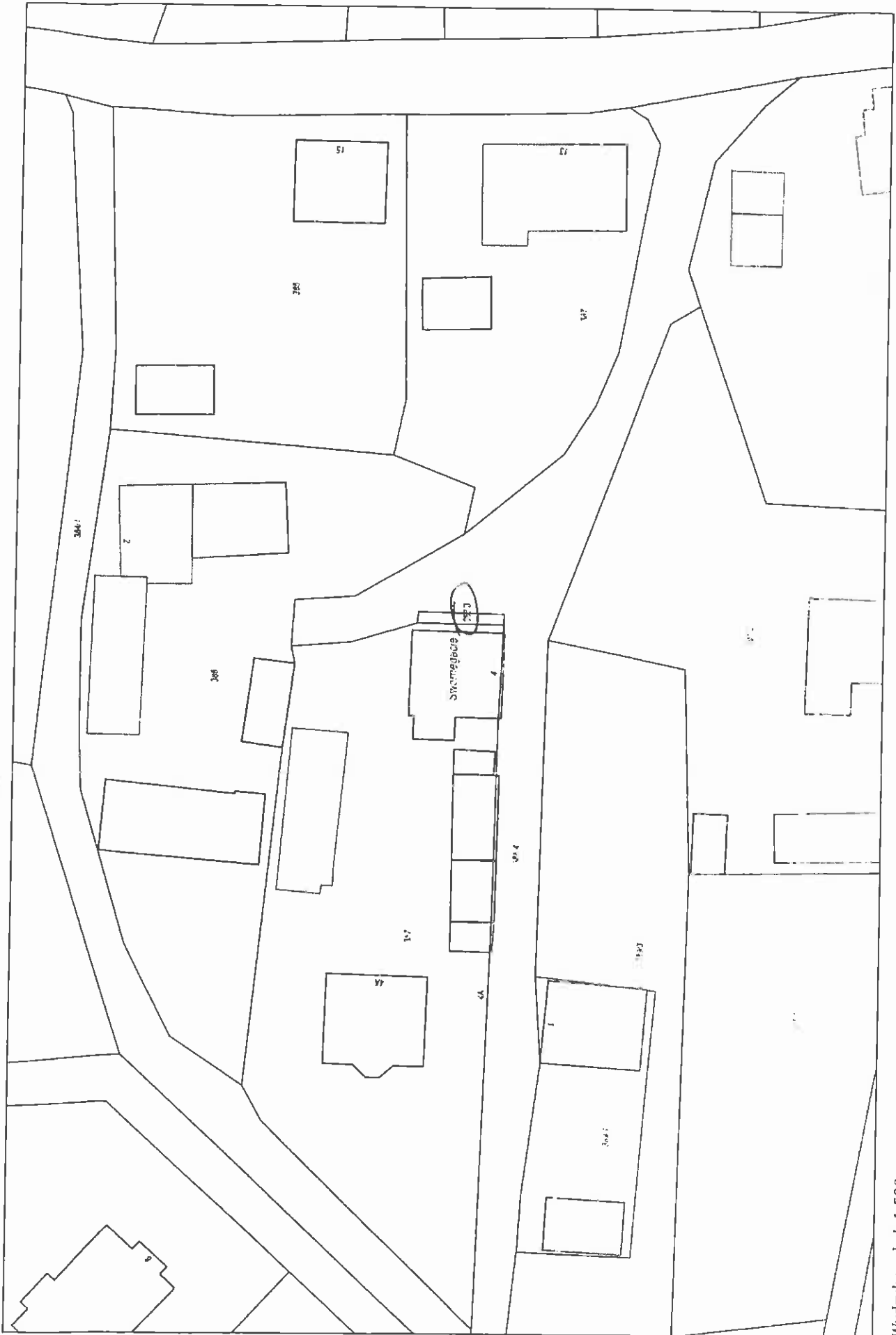
/-/ dr inż. Zbigniew Szczepański

Przewodniczący Rady

Ryszard Kontek

Projekt uchwały odpowiada przepisom prawa, stąd nie wnoszę uwag.

Z upoważnienia radcy prawnego
Władysława Rzepczyńskiego
aplikant radecki
Mateusz Łangowski
74APL-BD-160014



Wydruk w skali 1:500

Wydruk z systemu WebEWID
Udostępnione informacje nie są dokumentami w postępowaniach administracyjnych i innych. Materiały zawierające informacje z powiatowego zasobu geodezyjnego i kartograficznego (w tym dane z operatu wwidenci gruntów i budynków Stanski wa Powiatowego w Chęnicach) należy zamawiać w Wydziale Geodezji. Dokumenty zawierające inne informacje przetwarzane w Wewnętrznym Portalu: Mapowym należy zamawiać w wydziałach merytorycznych, odpowiedzialnych za aktualizację tych danych.
Sporządził: Piotr Wulczyński

Uzasadnienie

Na podstawie art. 18 ust. 2 pkt 9 lit. a ustawy z dnia 8 marca 1990 r. o samorządzie gminnym do wyłącznej właściwości rady gminy należy podejmowanie uchwał w sprawach majątkowych gminy dotyczących m.in. zasad zbywania nieruchomości, o ile ustawy szczególne nie stanowią inaczej.

Ponieważ Rada Gminy w Chojnicach nie podjęła uchwały określającej zasady zbywania nieruchomości, każde zbycie nieruchomości wymaga podjęcia przez radę stosownej uchwały.

Zbycia nieruchomości będącej przedmiotem uchwały dokonuje się w celu realizacji zadań budżetowych gminy.

Projekt

z dnia 7 października 2019 r.
Zatwierdzony przez

**UCHWAŁA NR X/As7 /2019
Rady Gminy w Chojnicach**

z dnia 18 października 2019 r.

w sprawie wyrażenia zgody na sprzedaż nieruchomości położonej w obrębie ewidencyjnym Ostrowite

Na podstawie art. 18 ust. 2 pkt 9 lit. a ustawy z dnia 8 marca 1990 r. o samorządzie gminnym (t.j. Dz.U. z 2019 r. poz. 506, 1309) oraz 13 ust. 1 z dnia 21 sierpnia 1997 r. o gospodarce nieruchomościami (t.j. Dz.U. z 2018 r. poz. 2204 z późn. zm.)

**Rada Gminy
uchwala, co następuje:**

§ 1. Wyrazić zgodę na sprzedaż nieruchomości położonej w obrębie ewidencyjnym Ostrowite, stanowiącej działkę gruntu nr 375/2 o powierzchni 1100 m², dla której Sąd Rejonowy w Chojnicach prowadzi księgę wieczystą nr SI.1C/00039439/2.

§ 2. Wykonanie uchwały powierza się Wójtowi Gminy Chojnice.

§ 3. Uchwała wchodzi w życie z dniem podjęcia i podlega ogłoszeniu poprzez jej wywieszenie na tablicy ogłoszeń Urzędu Gminy w Chojnicach oraz zamieszczeniu w Biuletynie Informacji Publicznej.

Wnioskodawca:

WÓJT GMINY CHOJNICE

/-/ dr inż. Zbigniew Szczepański

Przewodniczący Rady

Ryszard Kontek

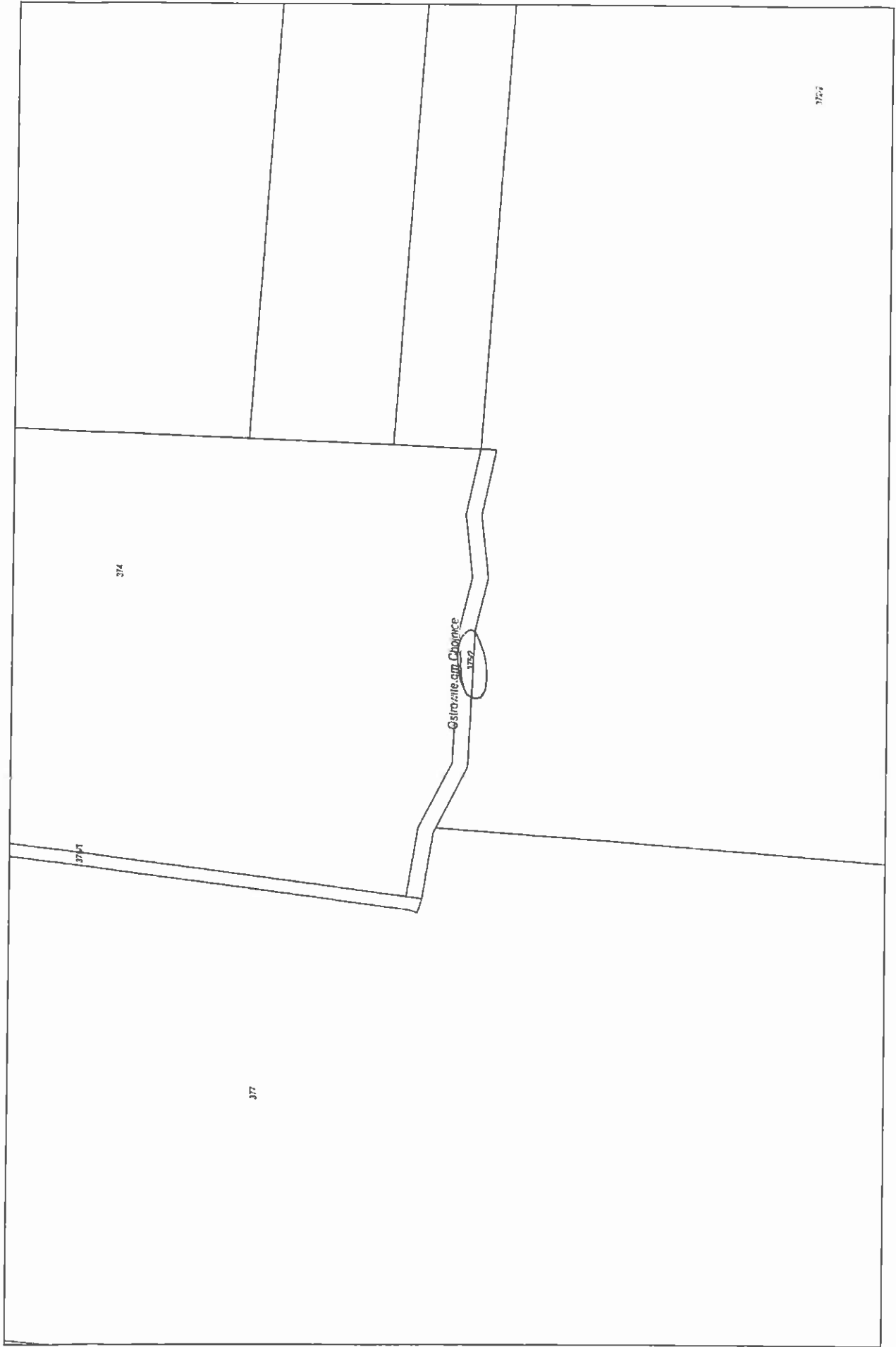
Projekt uchwały odpowiada przepisom prawa, stąd nie wnoszę uwag.

Z upoważnienia radcy prawnego
Władysława Rzepczyńskiego
aplikant radcowski
Mateusz Langowski
77 APL-BD-160014

Ob. Ostrowite

Wydruk mapy z systemu WebEWID

4-10-2019



Wydruk w skali 1:2000

Udośćepniane informacje nie sã dokumentami w postępowaniach administracyjnych i innych. Materiały zawierające informacje z powiatowego zasobu geodezyjnego i kartograficznego (w tym dane z operatu ewidencji gruntów i budynków Starostwa Powiatowego w Chojnicach) należy zamawiać w Wydziale Geodezji. Dokumenty zawierające inne informacje przetwarzane w Wewnętrznym Portalu Mapowym należy zamawiać w wydziałach merytorycznych, odpowiedzialnych za aktualizację tych danych.

Wydruk z systemu WebEWID

Sporządził: Piotr Wulczyński

Uzasadnienie

Na podstawie art. 18 ust. 2 pkt 9 lit. a ustawy z dnia 8 marca 1990 r. o samorządzie gminnym do wyłącznej właściwości rady gminy należy podejmowanie uchwał w sprawach majątkowych gminy dotyczących m.in. zasad zbywania nieruchomości, o ile ustawy szczególne nie stanowią inaczej.

Ponieważ Rada Gminy w Chojnicach nie podjęła uchwały określającej zasady zbywania nieruchomości, każde zbycie nieruchomości wymaga podjęcia przez radę stosownej uchwały.

Zbycia nieruchomości będącej przedmiotem uchwały dokonuje się w celu realizacji zadań budżetowych gminy.

Projekt

z dnia 8 października 2019 r.
Zatwierdzony przez

UCHWAŁA NR XXV/58/2019
Rady Gminy w Chojnicach

z dnia 18 października 2019 r.

w sprawie określenia wysokości stawek podatku od środków transportowych

Na podstawie art. 18 ust. 2 pkt 8, art. 41 ust. 1 ustawy z dnia 8 marca 1990 r. o samorządzie gminnym (t.j. Dz. U. z 2019 r. poz. 506, 1309), art. 10 ust. 1 i 2 ustawy z dnia 12 stycznia 1991 r. o podatkach i opłatach lokalnych (t.j. Dz. U. z 2019 r. poz. 1170), obwieszczenia Ministra Finansów z dnia 24 lipca 2019 r. w sprawie górnych granic stawek kwotowych podatków i opłat lokalnych na rok 2020 r. (M.P. z 2019 r. poz. 738)

Rada Gminy
uchwala, co następuje:

§ 1. Wysokość stawek podatku od środków transportowych w stosunku rocznym:

- 1) od samochodu ciężarowego o dopuszczalnej masie całkowitej powyżej 3,5 tony i poniżej 12 ton wg Załącznika Nr 1 do niniejszej uchwały,
- 2) od samochodu ciężarowego o dopuszczalnej masie całkowitej równej lub wyższej niż 12 ton wg Załącznika Nr 2 do niniejszej uchwały,
- 3) od ciągnika siodłowego i balastowego przystosowanego do używania łącznie z naczepą lub przyczepą o dopuszczalnej masie całkowitej zespołu pojazdów od 3,5 tony i poniżej 12 ton wg Załącznika Nr 3 do niniejszej uchwały,
- 4) od ciągnika siodłowego i balastowego przystosowanego do używania łącznie z naczepą lub przyczepą o dopuszczalnej masie całkowitej zespołu pojazdów równej lub wyższej niż 12 ton wg Załącznika Nr 4 do niniejszej uchwały,
- 5) od przyczepy i naczepy, które łącznie z pojazdem silnikowym posiadają dopuszczalną masę całkowitą od 7 ton i poniżej 12 ton, z wyjątkiem związanych wyłącznie z działalnością rolniczą prowadzoną przez podatnika podatku rolnego, wg Załącznika Nr 5 do niniejszej uchwały,
- 6) od przyczepy i naczepy, które łącznie z pojazdem silnikowym posiadają dopuszczalną masę całkowitą równą lub wyższą niż 12 ton, z wyjątkiem związanych wyłącznie z działalnością rolniczą prowadzoną przez podatnika podatku rolnego wg Załącznika Nr 6 do niniejszej uchwały,
- 7) od autobusu wg Załącznika Nr 7 do niniejszej uchwały.

§ 2. Wprowadza się możliwość składania deklaracji (DT-1) wraz z załącznikiem (DT-1/A) na podatek od środków transportowych za pomocą środków komunikacji elektronicznej, na zasadach określonych w Rozporządzeniu Ministra Finansów z dnia 14 grudnia 2015 r. w sprawie deklaracji od środków transportowych składanych za pomocą środków komunikacji elektronicznej (Dz. U. z 2015 r. poz. 2245 z późn. zm.).

§ 3. Zwalnia się od podatku od środków transportowych następujące pojazdy:

- 1) pojazdy służące do interwencji na wypadek pożaru,
- 2) pojazdy służące wyłącznie do dowożenia dzieci do szkół.

§ 4. Traci moc Uchwała Nr VIII/151/2015 z dnia 16 października 2015 r. w sprawie określenia wysokości stawek podatku od środków transportowych.

§ 5. Wykonanie uchwały powierza się Wójtowi Gminy Chojnice.

§ 6. Uchwała podlega ogłoszeniu w Dzienniku Urzędowym Województwa Pomorskiego i wchodzi w życie z dniem 1 stycznia 2020 r.

Wnioskodawca:

WÓJT GMINY CHOJNICE

/-/ dr inż. Zbigniew Szczepański

Przewodniczący Rady

Ryszard Kontek

Projekt uchwały odpowiada przepisom prawa, stąd nie wnoszę uwag.

Z upoważnienia radcy prawnego
Władysława Rzepczyńskiego
aplikant radcowski
Maciej Łangowski
APL-BD-160014

Załącznik Nr 1
do Uchwały Nr X/458/2019
Rady Gminy w Chojnicach
z dnia 18 października 2019 r.

**Stawki podatku dla samochodów ciężarowych o dopuszczalnej masie całkowitej
powyżej 3,5 tony i poniżej 12 ton**

Dopuszczalna masa całkowita w tonach		Stawka podatku / w złotych /	
powyżej 1	do 2	wyprodukowane do 2000 r. 3	wyprodukowane po 2000 r. 4
3,5	5.5 włącznie	768,-	720,-
5,5	9 włącznie	1.152,-	1.128,-
9	poniżej 12	1.392,-	1.368,-

Załącznik Nr 2
do Uchwały Nr X/158/2019
Rady Gminy w Chojnicach
z dnia 18 października 2019 r.

Stawki podatku dla samochodów ciężarowych o dopuszczalnej masie całkowitej równej
lub wyższej niż 12 ton

Liczba osi i dopuszczalna masa całkowita / w tonach /		Stawka podatku / w złotych /	
nie mniej niż	mniej niż	oś jezdna / osie jezdne / z zawieszeniem pneumatycznym lub uznanym za równoważne	Inne systemy zawieszania osi jezdnych
1	2	3	4
Dwie osie			
12	13	1.512,-	1.608,-
13	14	1.608,-	1.656,-
14	15	1.896,-	1.944,-
15	-	1.920,-	1.992,-
Trzy osie			
12	17	1.920,-	1.992,-
17	19	1.944,-	2.016,-
19	21	1.968,-	2.040,-
21	23	1.992,-	2.112,-
23	25	2.160,-	2.520,-
25	-	2.424,-	2.568,-
Cztery osie i więcej			
12	25	1.944,-	1.992,-
25	27	2.472,-	2.520,-
27	29	2.520,-	2.544,-
29	31	2.544,-	3.168,-
31	-	2.568,-	3.168,-

Załącznik Nr 3
do Uchwały Nr X/158/2019
Rady Gminy w Chojnicach
z dnia 18 października 2019 r.

Stawki podatku dla ciągników siodłowych i balastowych przystosowanych do używania łącznie z naczepą lub przyczepą o dopuszczalnej masie całkowitej zespołu pojazdów powyżej 3,5 tony i poniżej 12 ton

Liczba osi i dopuszczalna masa całkowita zespołu pojazdów : ciągnik siodłowy + naczepa ciągnik balastowy + przyczepa / w tonach /		Stawka podatku / w złotych /	
		wyprodukowane do 2000 r.	wyprodukowane po 2000 r.
1	2	3	4
powyżej 3,5	do poniżej 12	1.272,-	1.248,-

Załącznik Nr 4
do Uchwały Nr X//38 /2019
Rady Gminy w Chojnicach
z dnia 18 października 2019 r.

Stawki podatku dla ciągników siodłowych i balastowych przystosowanych do używania łącznie z naczepą lub przyczepą o dopuszczalnej masie całkowitej zespołu pojazdów równej lub wyższej niż 12 ton

Liczba osi i dopuszczalna masa całkowita zespołu pojazdów : ciągnik siodłowy + naczepa ciągnik balastowy + przyczepa / w tonach /		Stawka podatku / w złotych /	
nie mniej niż	mniej niż	oś jezdną / osie jezdne / z zawieszeniem pneumatycznym lub uznanym za równoważne	Inne systemy zawieszania osi jezdnych
1	2	3	4
		2 osie	
12	18	1.920,-	1.944,-
18	25	1.944,-	2.160,-
25	31	2.112,-	2.208,-
31	-	2.208,-	2.460,-
		3 osie i więcej	
12	40	2.352,-	2.436,-
40	44	2.520,-	3.204,-
44	-	2.544,-	3.204,-

Załącznik Nr 5
do Uchwały Nr X/158/2019
Rady Gminy w Chojnicach
z dnia 18 października 2019 r.

Stawki podatku dla przyczep i naczep, które łącznie z pojazdem silnikowym posiadają dopuszczalną masę całkowitą od 7 ton i poniżej 12 ton

Dopuszczalna masa całkowita zespołu pojazdów, naczepa przyczepa + pojazd silnikowy / w tonach /		Stawka podatku / w złotych /	
od	do	wyprodukowane do 2000 r.	wyprodukowane po 2000 r.
1	2	3	4
7	poniżej 12	1.080,-	1.056,-

Załącznik Nr 6
do Uchwały Nr X/158/2019
Rady Gminy w Chojnicach
z dnia 18 października 2019 r.

Stawki podatku dla przyczep i naczep, które łącznie z pojazdem silnikowym posiadają dopuszczalną masę całkowitą równą lub wyższą niż 12 ton

Liczba osi i dopuszczalna masa całkowita zespołu pojazdów : naczepa + pojazd silnikowy / w tonach /		Stawka podatku / w złotych /	
nie mniej niż	mniej niż	oś jezdna / osie jezdne / z zawieszeniem pneumatycznym lub uznanym za równoważne	Inne systemy zawieszania osi jezdnych
1	2	3	4
jedna oś			
12	18	840,-	864,-
18	25	864,-	912,-
25	-	912,-	936,-
2 osie			
12	28	912,-	936,-
28	33	984,-	1.104,-
33	38	1.104,-	1.656,-
38	-	1.488,-	2.160,-
3 osie i więcej			
12	38	864,-	1.200,-
38	-	1.200,-	1.632,-

Załącznik Nr 7
do Uchwały Nr X/458/2019
Rady Gminy w Chojnicach
z dnia 18 października 2016 r.

Stawki podatku dla autobusów

Liczba miejsc do siedzenia		Stawka podatku / w złotych /	
liczba miejsc		wyprodukowane do 2000 r. wyprodukowane po 2000 r.	
mniej niż	równej lub wyższej		
1	2	3	4
22	-	1.128,-	912,-
-	22	2.040,-	1.800,-

Uzasadnienie

Zgodnie z art. 20 ust. 2 ustawy z dnia 12 stycznia 1991 r. o podatkach i opłatach lokalnych (t.j. Dz. U. z 2019 r. poz. 1170). Minister właściwy do spraw finansów publicznych ogłasza w drodze obwieszczenia górne i dolne granice stawek kwotowych podatku od środków transportowych. Ponadto stawki podatku od środków transportowych są zróżnicowane w zależności od masy całkowitej, masy zespołu pojazdów, ilości osi, roku produkcji oraz liczby miejsc do siedzenia.

Ustawa o podatkach i opłatach lokalnych w rozdziale 3 w art. 8-12 b określa stawki oraz zasady opodatkowania środków transportowych. Zdefiniowano w niej stawki maksymalne w zależności od dopuszczalnej masy całkowitej oraz minimalne stawki w odniesieniu do:

1) samochodów ciężarowych o dopuszczalnej masie całkowitej równej lub wyższej niż 12 ton (które określa załącznik Nr 2 do niniejszej uchwały),

2) ciągników siodłowych i balastowych przystosowanych do używania łącznie z naczepą lub przyczepą o dopuszczalnej masie całkowitej zespołu pojazdów równej lub wyższej niż 12 ton (które określa załącznik Nr 4 do niniejszej uchwały),

3) przyczep i naczep, które łącznie z pojazdem silnikowym posiadają dopuszczalną masę całkowitą równą lub wyższą niż 12 ton, z wyjątkiem związanych wyłącznie z działalnością rolniczą prowadzoną przez podatnika podatku rolnego (które określa załącznik Nr 6 do niniejszej uchwały).

Projekt

z dnia 8 października 2019 r.
Zatwierdzony przez

UCHWAŁA NR X/53/2019
Rady Gminy w Chojnicach

z dnia 18 października 2019 r.

w sprawie zmian w budżecie gminy na 2019 rok

Na podstawie art. 18 ust. 2 pkt 4 ustawy z dnia 8 marca 1990 r. o samorządzie gminnym (t. j. Dz. U z 2019 r. poz. 506, 1309) oraz na podstawie art. 211, art. 212 ustawy z dnia 27 sierpnia 2009 roku o finansach publicznych (t. j. Dz. U z 2019 r. poz. 869)

Rada Gminy
uchwala, co następuje:

§ 1. 1. Zmniejszyć plan dochodów budżetowych o kwotę **6.635.899,- zł**

z tytułu:

- Transport i łączność - 4.636.514,- zł
- Turystyka - 410.845,- zł
- Dochody od osób prawnych, od osób fizycznych i od innych jednostek nieposiadających osobowości prawnej oraz wydatki związane z ich poborem - 1.498.500,- zł
- Oświata i wychowanie - 40,- zł
- Gospodarka komunalna i ochrona środowiska - 90.000,- zł

1. Zwiększyć plan dochodów budżetowych o kwotę **3.612.051,- zł**

z tytułu:

- Turystyka - 5.000,- zł
- Bezpieczeństwo publiczne i ochrona przeciwpożarowa - 8.760,- zł
- Subwencja oświatowa - 491.491,- zł
- Oświata i wychowanie - 3.700,- zł
- Pomoc społeczna - 1.150,- zł
- Rodzina - 3.101.950,- zł

(Zgodnie z Załącznikiem Nr 1 do niniejszej Uchwały)

§ 2. 1. Zmniejszyć plan wydatków budżetowych o kwotę **8.934.212,- zł**

z tytułu:

- Rolnictwo i łowiectwo - 247.800,- zł
w tym z wydzielonych środków
do dyspozycji sołectw: - 2.800,- zł
Czarłołomie - 2.800,- zł
- Transport i łączność - 7.745.580,- zł

- w tym z wydzielonych środków
 - do dyspozycji sołectw: - 15.580,- zł
 - Stawęcín - 3.320,- zł
 - Swornegac ie - 4.000,- zł
 - Lichnowy - 4.550,- zł
 - Ciechocin - 3.710,- zł
- Turystyka - 439.614,- zł
- Administracja publiczna - 3.815,- zł
 - w tym z wydzielonych środków
 - do dyspozycji sołectw: - 1.840,- zł
 - Moszczenica - 1.840,- zł
- Bezpieczeństwo publiczne i ochrona przeciwpożarowa - 48.500,- zł
 - w tym z wydzielonych środków
 - do dyspozycji sołectw: - 2.000,- zł
 - Pawłówko - Lipienice - 2.000,- zł
- Obsługa długu publicznego - 400.000,- zł
- Oświata i wychowanie - 21.023,- zł
- Ochrona zdrowia - 4.000,- zł
- Gospodarka komunalna i ochrona środowiska - 15.670,- zł
 - w tym z wydzielonych środków
 - do dyspozycji sołectw - 15.670,- zł
 - Lotyń - 350,- zł
 - Pawłówko – Lipienice - 11.200,- zł
 - Pawłowo - 500,- zł
 - Raławki - 1.100,- zł
 - Kławkowo - 30,- zł
 - Krojanty - 1.870,- zł -
 - Chojniczki - 620,- zł
- Kultura i ochrona dziedzictwa narodowego - 7.310,- zł
 - w tym z wydzielonych środków
 - do dyspozycji sołectw - 7.310,- zł
 - Raławki - 1.300,- zł
 - Lotyń - 2.650,- zł
 - Czarłómie – Jarcewo - 260,- zł
 - Kłosnowo - 3.100,- zł
- Kultura fizyczna - 900,- zł
 - w tym z wydzielonych środków
 - do dyspozycji sołectw - 900,- zł
 - Gockowice – Objezierze - 600,- zł

- Krojanty - 300,- zł
2. Zwiększyć plan wydatków budżetowych o kwotę **5.910.364,- zł**
z tytułu:
- Rolnictwo i łowiectwo - 400.120,- zł
 - w tym z wydzielonych środków
 - do dyspozycji sołectw: - 120,- zł
 - Lichnowy - 120,- zł
 - Transport i łączność - 470.026,- zł
 - w tym z wydzielonych środków
 - do dyspozycji sołectw: - 19.800,- zł
 - Pawłówko – Lipienice - 2.000,- zł
 - Swornegacie - 3.000,- zł
 - Lichnowy - 12.000,- zł
 - Czarłołomie – Jarcewo - 2.800,- zł
 - Turystyka - 30.000,- zł
 - Gospodarka mieszkaniowa - 440.845,- zł
 - Administracja publiczna - 7.455,- zł
 - w tym z wydzielonych środków
 - do dyspozycji sołectw: - 7.455,- zł
 - Krojanty - 420,- zł
 - Lichnowy - 1.180,- zł
 - Sławęcín - 2.250,- zł
 - Gockowice - 360,- zł
 - Moszczenica - 150,- zł
 - Nowa Cerkiew - 900,- zł
 - Granowo - 195,- zł
 - Doręgowice - 2.000,- zł
 - Bezpieczeństwo publiczne i ochrona przeciwpożarowa - 55.260,- zł
 - Obsługa długu publicznego - 200.000,- zł
 - Oświata i wychowanie - 934.258,- zł
 - w tym z wydzielonych środków
 - do dyspozycji sołectw: - 4.200,- zł
 - Ogorzeliny - 1.200,- zł
 - Lotyń - 3.000,- zł
 - Ochrona zdrowia - 54.000,- zł
 - Pomoc społeczna - 1.150,- zł
 - Rodzina - 3.101.950,- zł
 - Gospodarka komunalna i ochrona środowiska - 202.710,- zł
 - w tym z wydzielonych środków

- do dyspozycji sołectw - 31.790,- zł
 - Lichnowy - 1.350,- zł
 - Ciechocin - 2.260,- zł
 - Silno - 8.950,- zł
 - Raławki - 1.100,- zł
 - Gockowice - Objezierze - 600,- zł
 - Sławęcín - 3.250,- zł
 - Kłosnowo - 1.570,- zł
 - Krojanty - 1.450,- zł
 - Pawłówko – Lipienice - 9.300,- zł
 - Moszczenica - 1.840,- zł
 - Chojniczki - 90,- zł
 - Klawkowo - 30,- zł
 - Kultura i ochrona dziedzictwa narodowego - 9.080,- zł
 - w tym z wydziałonych środków
 - do dyspozycji sołectw - 9.080,- zł
 - Sławęcín - 70,- zł
 - Krojanty - 300,- zł
 - Lichnowy - 1.300,- zł
 - Kłosnowo - 1.530,- zł
 - Swornegacie - 1.000,- zł
 - Pawłowo - 500,- zł
 - Chojniczki - 230,- zł
 - Ciechocin - 400,- zł
 - Pawłówko – Lipienice - 1.900,- zł
 - Raławki - 1.300,- zł
 - Chojnaty - 550,- zł
 - Kultura fizyczna - 3.510,- zł
 - w tym z wydziałonych środków
 - do dyspozycji sołectw - 3.510,- zł
 - Chojniczki - 300,- zł
 - Lichnowy - 1.600,- zł
 - Ciechocin - 1.050,- zł
 - Czarłómie – Jarcewo - 260,- zł
 - Chojnaty - 300,- zł
- (Zgodnie z Załącznikiem Nr 2 do niniejszej Uchwały)
- § 3. 1. Plan dochodów budżetowych po zmianach wynosi **105.797.951,- zł**
2. Plan wydatków budżetowych po zmianach wynosi **112.927.951,- zł**

§ 4. Dokonać zmian w planie dochodów i wydatków budżetowych związanych z realizacją zadań z zakresu administracji rządowej zleconych gminie

(Zgodnie z Załącznikiem Nr 3 do niniejszej Uchwały)

§ 5. W § 1 ust. 3 Uchwały Nr III/8/2018 Rady Gminy w Chojnicach z dnia 20 grudnia 2018 r. w sprawie uchwalenia budżetu gminy Chojnice na 2019r. wprowadzić następujące zmiany:

- a) dokonać zmiany w planie finansowym inwestycji gminy Chojnice na 2019 rok
- b) wydatki majątkowe po zmianach wynoszą **26.540.069,- zł**

(Zgodnie z Załącznikiem Nr 4 do niniejszej Uchwały)

§ 6. W § 5 ust. 1 Uchwały Nr III/8/2018 Rady Gminy w Chojnicach z dnia 20 grudnia 2018 r. w sprawie uchwalenia budżetu gminy Chojnice na 2019 r. wprowadzić następujące zmiany:

- a) zmienić treść załącznika Nr 9 „Dotacje podmiotowe na 2019 rok” i nadać mu brzmienie jak w Załączniku Nr 5 do niniejszej Uchwały.

§ 7. Wykonanie Uchwały powierza się Wójtowi Gminy Chojnice.

§ 8. Uchwała wchodzi w życie z dniem podjęcia i podlega ogłoszeniu poprzez jej wywieszenie na tablicy ogłoszeń Urzędu Gminy w Chojnicach oraz zamieszczeniu w Biuletynie Informacji Publicznej.

Wnioskodawca:

WÓJT GMINY CHOJNICE

/-/ dr inż. Zbigniew Szczepański

Przewodniczący Rady

Ryszard Kontek

Projekt uchwały odpowiada przepisom prawa, stąd nie wnoszę uwag.

Z upoważnienia rady prawnego
Władysława Rzepczyńskiego
aplikant radcowski
Mateusz Langowski

94 APL-BD-160014

**Załącznik Nr 1
do Uchwały Nr X/159 /2019
Rady Gminy w Chojnicach
z dnia 18 października 2019 roku**

Zmiany w planie dochodów budżetowych

Dz.	Rozdz.	§	Wyszczególnienie	Zmniejszenie	Zwiększenie	Wielkość po zmianach
1	2	3	4	5	6	7
600			Transport i łączność	4.636.514,-	-	61.900,-
	60016		Drogi publiczne gminne	4.636.514,-	-	61.900,-
		6300	Dotacja celowa otrzymana z tytułu pomocy finansowej udzielanej między jednostkami samorządu terytorialnego na dofinansowanie własnych zadań inwestycyjnych i zakupów inwestycyjnych	1.636.514,-	-	-
		6330	Dotacje celowe otrzymane z budżetu państwa na realizację inwestycji i zakupów inwestycyjnych własnych gmin (związków gmin, związków powiatowo-gminnych)	3.000.000,-	-	-
630			TURYSTYKA	410.845,-	5.000,-	886.472,-
	63095		Pozostała działalność	410.845,-	5.000,-	881.472,-
		6257	Dotacje celowe w ramach programów finansowanych z udziałem środków europejskich oraz środków, o których mowa w art. 5 ust. 3 pkt. 5 lit. a i b ustawy, lub płatności w ramach budżetu środków europejskich, realizowanych przez jednostki samorządu terytorialnego	410.845,-	-	865.507,-
		6299	Środki na dofinansowanie własnych inwestycji gmin, powiatów (związków gmin, związków powiatowo-gminnych, związków powiatów), samorządów województw, pozyskane z innych źródeł	-	5.000,-	5.000,-

1	2	3	4	5	6	7
754			Bezpieczeństwo publiczne i ochrona przeciwpożarowa	-	8.760,-	8.760,-
	75495		Pozostała działalność	-	8.760,-	8.760,-
		2710	Dotacja celowa otrzymana z tytułu pomocy finansowej udzielanej między jednostkami samorządu terytorialnego na dofinansowanie własnych zadań bieżących	-	8.760,-	8.760,-
756			Dochody od osób prawnych, od osób fizycznych i od innych jednostek nieposiadających osobowości prawnej oraz wydatki związane z ich poborem	1.498.500,-	-	41.124.799,-
	75616		Wpływy z podatku rolnego, podatku leśnego, podatku od spadków i darowizn, podatku od czynności cywilnoprawnych oraz podatków i opłat lokalnych od osób fizycznych	1.498.500,-	-	19.266.028,-
		0310	Wpływy z podatku od nieruchomości	1.498.500,-	-	3.605.023,-
758			Różne rozliczenia	-	491.491,-	23.869.218,-
	75801		Część oświatowa subwencji ogólnej dla jednostek samorządu terytorialnego	-	491.491,-	18.467.822,-
		2920	Subwencje ogólne z budżetu państwa	-	491.491,-	18.467.822,-
801			Oświata i wychowanie	40,-	3.700,-	1.473.814,-
	80101		Szkoły podstawowe	40,-	3.700,-	502.099,-
		0750	Wpływy z najmu i dzierżawy składników majątkowych Skarbu Państwa, jednostek samorządu terytorialnego lub innych jednostek zaliczanych do sektora finansów publicznych oraz innych umów o podobnym charakterze	-	3.400,-	121.825,-
		0840	Wpływy ze sprzedaży wyrobów	40,-	-	-

1	2	3	4	5	6	7
		0870	Wpływy ze sprzedaży składników majątkowych	-	300,-	300,-
852			Pomoc społeczna	-	1.150,-	1.583.404,-
	85215		Dotatki mieszkaniowe	-	1.150,-	5.061,-
		2010	Dotacje celowe otrzymane z budżetu państwa na realizację zadań bieżących z zakresu administracji rządowej oraz innych zadań zleconych gminie (związkom gmin, związkom powiatowo-gminnym) ustawami	-	1.150,-	5.061,-
855			Rodzina	-	3.101.950,-	25.276.006,-
	85501		Świadczenie wychowawcze	-	2.447.450,-	16.117.450,-
		2060	Dotacje celowe otrzymane z budżetu państwa na zadania bieżące z zakresu administracji rządowej zlecone gminom (związkom gmin, związkom powiatowo-gminnym), związane z realizacją świadczenia wychowawczego stanowiącego pomoc państwa w wychowywaniu dzieci	-	2.447.450,-	16.087.450,-
	85502		Świadczenia rodzinne, świadczenie z funduszu alimentacyjnego oraz składki na ubezpieczenia emerytalne i rentowe z ubezpieczenia społecznego	-	650.000,-	8.192.372,-
		2010	Dotacje celowe otrzymane z budżetu państwa na realizację zadań bieżących z zakresu administracji rządowej oraz innych zadań zleconych gminie (związkom gmin, związkom powiatowo-gminnym) ustawami	-	650.000,-	8.162.372,-

1	2	3	4	5	6	7
	85513		Składki na ubezpieczenie zdrowotne opłacane za osoby pobierające niektóre świadczenia rodzinne, zgodnie z przepisami ustawy o świadczeniach rodzinnych oraz za osoby pobierające zasiłki dla opiekunów, zgodnie z przepisami ustawy z dnia 4 kwietnia 2014 r. o ustaleniu i wypłacie zasiłków dla opiekunów	-	4.500,-	56.500,-
		2010	Dotacje celowe otrzymane z budżetu państwa na realizację zadań bieżących z zakresu administracji rządowej oraz innych zadań zleconych gminie (związkom gmin, związkom powiatowo-gminnym) ustawami	-	4.500,-	56.500,-
900			Gospodarka komunalna i ochrona środowiska	90.000,-	-	6.811.940,-
	90019		Wpływy i wydatki związane z gromadzeniem środków z opłat i kar za korzystanie ze środowiska	90.000,-	-	510.000,-
		0690	Wpływy z różnych opłat	90.000,-	-	510.000,-
RAZEM				6.635.899,-	3.612.051,-	105.797.951,-

Załącznik Nr 2
do Uchwały Nr X/159 /2019
Rady Gminy w Chojnicach
z dnia 18 października 2019 roku

Zmiany w planie wydatków budżetowych

Dz.	Rozdz.	§	Wyszczególnienie	Zmniejszenie	Zwiększenie	Wielkość po zmianach
1	2	3	4	5	6	7
010			Rolnictwo i leśnictwo	247.800,-	400.120,-	4.778.839,-
	01008		Melioracje wodne	2.800,-	120,-	152.820,-
		4210	Zakup materiałów i wyposażenia	-	120,-	19.620,-
		4300	Zakup usług pozostałych	2.800,-	-	39.700,-
	01010		Infrastruktura wodociągowa i sanitacyjna wsi	-	400.000,-	2.703.554,-
		6030	Wniesienie wkładów do spółek prawa handlowego oraz na uzupełnienie funduszy statutowych banków państwowych i innych instytucji finansowych	-	400.000,-	2.383.554,-
	01042		Wylączenie z produkcji gruntów rolnych	245.000,-	-	700.000,-
		6050	Wydatki inwestycyjne jednostek budżetowych	245.000,-	-	700.000,-
600			Transport i łączność	7.745.580,-	470.026,-	10.480.640,-
	60016		Drogi publiczne gminne	7.745.580,-	470.026,-	6.661.480,-
		4210	Zakup materiałów i wyposażenia	3.320,-	5.000,-	743.733,-
		4270	Zakup usług remontowych	12.260,-	2.800,-	683.361,-
		6050	Wydatki inwestycyjne jednostek budżetowych	7.730.000,-	462.226,-	5.038.486,-
630			Turystyka	439.614,-	30.000,-	5.398.250,-
	63095		Pozostała działalność	439.614,-	30.000,-	5.293.250,-

1	2	3	4	5	6	7
		4300	Zakup usług pozostałych	-	25.000,-	211.250,-
		6057	Wydatki inwestycyjne jednostek budżetowych	410.845,-	-	865.507,-
		6059	Wydatki inwestycyjne jednostek budżetowych	28.769,-	5.000,-	489.493,-
700			Gospodarka mieszkaniowa	-	440.845,-	2.254.345,-
	70005		Gospodarka gruntami i nieruchomościami	-	440.845,-	2.066.345,-
		4300	Zakup usług pozostałych	-	30.000,-	121.600,-
		6060	Wydatki na zakupy inwestycyjne jednostek budżetowych	-	410.845,-	1.510.845,-
750			Administracja publiczna	3.815,-	7.455,-	8.503.693,-
	75023		Urzędy gmin	1.975,-	-	6.558.322,-
		4210	Zakup materiałów i wyposażenia	1.975,-	-	216.169,-
	75095		Pozostała działalność	1.840,-	7.455,-	643.772,-
		4210	Zakup materiałów i wyposażenia	1.840,-	7.085,-	98.659,-
		4300	Zakup usług pozostałych	-	370,-	39.056,-
754			Bezpieczeństwo publiczne i ochrona przeciwpożarowa	48.500,-	55.260,-	1.632.760,-
	75412		Ochotnicze straże pożarne	48.500,-	-	538.100,-
		4210	Zakup materiałów i wyposażenia	27.000,-	-	255.500,-
		4270	Zakup usług remontowych	21.500,-	-	61.000,-
	75495		Pozostała działalność	-	55.260,-	1.031.260,-
		4210	Zakup materiałów i wyposażenia	-	8.760,-	8.760,-
		6060	Wydatki na zakupy inwestycyjne jednostek budżetowych	-	46.500,-	82.500,-

1	2	3	4	5	6	7
757			Obsługa długu publicznego	400.000,-	200.000,-	1.298.406,-
	75702		Obsługa papierów wartościowych, kredytów i pożyczek jednostek samorządu terytorialnego	-	200.000,-	1.029.421,-
		8110	Odsetki od samorządowych papierów wartościowych lub zaciągniętych przez jednostkę samorządu terytorialnego kredytów i pożyczek	-	200.000,-	1.029.421,-
	75704		Rozliczenia z tytułu poręczeń i gwarancji udzielonych przez Skarb Państwa lub jednostkę samorządu terytorialnego	400.000,-	-	268.985,-
		8030	Wyплаты z tytułu poręczeń i gwarancji	400.000,-	-	268.985,-
801			Oświata i wychowanie	21.023,-	934.258,-	27.023.634,-
	80101		Szkoły podstawowe	2.264,-	804.124,-	19.951.345,-
		4010	Wynagrodzenia osobowe pracowników	-	710.000,-	11.886.569,-
		4110	Składki na ubezpieczenia społeczne	-	10.000,-	2.286.777,-
		4210	Zakup materiałów i wyposażenia	2.264,-	7.275,-	718.709,-
		4240	Zakup środków dydaktycznych i książek	-	77.224,-	181.770,-
	80103		Oddziały przedszkolne w szkołach podstawowych	-	111.000,-	1.313.108,-
		3020	Wydatki osobowe niezaliczone do wynagrodzeń	-	3.000,-	68.088,-
		4010	Wynagrodzenia osobowe pracowników	-	70.000,-	898.123,-
		4110	Składki na ubezpieczenia społeczne	-	7.000,-	175.721,-
		4120	Składki na fundusz pracy	-	1.000,-	23.508,-
		4230	Zakup leków, wyrobów medycznych i produktów biobójczych	-	30.000,-	30.000,-

1	2	3	4	5	6	7
	80104		Przedszkola	18.759,-	-	1.483.471,-
		2590	Dotacja podmiotowa z budżetu dla publicznej jednostki systemu oświaty prowadzonej przez osobę prawną inną niż jednostka samorządu terytorialnego lub przez osobę fizyczną	18.759,-	-	703.831,-
	80149		Realizacja zadań wymagających stosowania specjalnej organizacji nauki i metod pracy dla dzieci w przedszkolach, oddziałach przedszkolnych w szkołach podstawowych i innych formach wychowania przedszkolnego	-	18.759,-	92.215,-
		2590	Dotacja podmiotowa z budżetu dla publicznej jednostki systemu oświaty prowadzonej przez osobę prawną inną niż jednostka samorządu terytorialnego lub przez osobę fizyczną	-	18.759,-	75.036,-
851			Ochrona zdrowia	4.000,-	54.000,-	312.000,-
	85154		Przeciwdziałanie alkoholizmowi	4.000,-	4.000,-	221.000,-
		4170	Wynagrodzenia bezosobowe	4.000,-	-	28.000,-
		4300	Zakup usług pozostałych	-	4.000,-	31.500,-
	85195		Pozostała działalność	-	50.000,-	82.000,-
		6230	Dotacje celowe z budżetu na finansowanie lub dofinansowanie kosztów realizacji inwestycji i zakupów inwestycyjnych innych jednostek sektora finansów publicznych	-	50.000,-	50.000,-

1	2	3	4	5	6	7
852			Pomoc społeczna	-	1.150,-	4.319.236,-
	85215		Dodatki mieszkaniowe	-	1.150,-	215.061,-
		3110	Świadczenia społeczne	-	1.127,-	214.961,-
		4210	Zakup materiałów i wyposażenia	-	23,-	100,-
855			Rodzina	-	3.101.950,-	25.583.006,-
	85501		Świadczenie wychowawcze	-	2.447.450,-	16.114.450,-
		3110	Świadczenia społeczne	-	2.447.450,-	15.882.450,-
	85502		Świadczenia rodzinne, świadczenie z funduszu alimentacyjnego oraz składki na ubezpieczenia emerytalne i rentowe z ubezpieczenia społecznego	-	650.000,-	8.232.372,-
		3110	Świadczenia społeczne	-	650.000,-	7.542.000,-
	85513		Składki na ubezpieczenie zdrowotne opłacane za osoby pobierające niektóre świadczenia rodzinne, zgodnie z przepisami ustawy o świadczeniach rodzinnych oraz za osoby pobierające zasiłki dla opiekunów, zgodnie z przepisami ustawy z dnia 4 kwietnia 2014 r. o ustaleniu i wypłacie zasiłków dla opiekunów	-	4.500,-	56.500,-
		4130	Składki na ubezpieczenie zdrowotne	-	4.500,-	56.500,-
900			Gospodarka komunalna i ochrona środowiska	15.670,-	202.710,-	14.306.577,-
	90003		Oczyszczanie miast i wsi	350,-	390,-	44.580,-
		4300	Zakup usług pozostałych	350,-	390,-	26.665,-
	90004		Utrzymanie zieleni w miastach i gminach	15.320,-	42.710,-	2.679.936,-

1	2	3	4	5	6	7
		3020	Wydatki osobowe niezaliczone do wynagrodzeń	150,-	-	9.130,-
		4010	Wynagrodzenia osobowe pracowników	-	5.700,-	277.181,-
		4110	Składki na ubezpieczenia społeczne	-	1.500,-	92.588,-
		4120	Składki na fundusz pracy	-	220,-	12.606,-
		4170	Wynagrodzenia bezosobowe	3.400,-	10.240,-	184.669,-
		4210	Zakup materiałów i wyposażenia	-	10.920,-	224.401,-
		4270	Zakup usług remontowych	1.480,-	12.760,-	57.480,-
		4300	Zakup usług pozostałych	2.490,-	980,-	318.623,-
		6060	Wydatki na zakupy inwestycyjne jednostek budżetowych	7.800,-	-	371.915,-
	90015		Oświetlenie ulic, placów i dróg	-	160.000,-	1.431.500,-
		6050	Wydatki inwestycyjne jednostek budżetowych	-	160.000,-	186.500,-
921			Kultura i ochrona dziedzictwa narodowego	7.310,-	9.080,-	3.408.046,-
	92105		Pozostałe zadania w zakresie kultury	7.310,-	8.130,-	301.336,-
		4170	Wynagrodzenie bezosobowe	-	100,-	25.310,-
		4210	Zakup materiałów i wyposażenia	4.210,-	3.980,-	71.466,-
		4300	Zakup usług pozostałych	3.100,-	4.050,-	76.760,-
	92109		Domy i ośrodki kultury, świetlice i kluby	-	950,-	2.766.170,-
		2480	Dotacja podmiotowa z budżetu dla samorządowej instytucji kultury	-	950,-	2.410.670,-

1	2	3	4	5	6	7
926			Kultura fizyczna	900,-	3.510,-	986.680,-
	92605		Zadania w zakresie kultury fizycznej	900,-	3.510,-	339.680,-
		4210	Zakup materiałów i wyposażenia	900,-	1.710,-	40.820,-
		4270	Zakup usług remontowych	-	1.000,-	3.900,-
		4300	Zakup usług pozostałych	-	800,-	21.180,-
Razem zmiany				8.934.212,-	5.910.364,-	112.927.951,-

Załącznik Nr 3
do Uchwały Nr X/ASG /2019
Rady Gminy w Chojnicach
z dnia 18 października 2019 roku

Zmiany w planie dochodów i wydatków budżetowych związanych z realizacją zadań z zakresu administracji rządowej i innych zadań zleconych ustawami

Dz.	Rozdz.	§	Wyszczególnienie	Dochody			Wydatki		
				Zmniejsz.	Zwiększenie	Wielkość po zmianach	Zmniejsz	Zwiększenie	Wielkość po zmianach
1	2	3	4	5	6	7	8	9	10
852			Pomoc społeczna	-	1.150,-	20.061,-	-	1.150,-	20.061,-
	85215		Dodatki mieszkaniowe	-	1.150,-	5.061,-	-	1.150,-	5.061,-
		2010	Dotacje celowe otrzymane z budżetu państwa na realizację zadań bieżących z zakresu administracji rządowej oraz innych zadań zleconych gminie (związkom gminnym, związkom powiatowo – gminnym) ustawami	-	1.150,-	5.061,-	-	-	-
		3110	Świadczenia społeczne					1.127,-	4.961,-
		4210	Zakup materiałów i wyposażenia					23,-	100,-
855			Rodzina	-	3.101.950,-	25.216.006,-	-	3.101.950,-	25.216.006,-
	85501		Świadczenie wychowawcze	-	2.447.450,-	16.087.450,-	-	2.447.450,-	16.087.450,-
		2060	Dotacje celowe otrzymane z budżetu państwa na zadania bieżące z zakresu administracji rządowej zlecone gminom (związkom gmin, związkom powiatowo-gminnym), związane z realizacją świadczenia wychowawczego stanowiącego pomoc państwa w wychowywaniu dzieci	-	2.447.450,-	16.087.450,-			
		3110	Świadczenia społeczne				-	2.447.450,-	15.882.450,-
	85502		Świadczenia rodzinne, świadczenie z funduszu alimentacyjnego oraz składki na ubezpieczenia emerytalne i rentowe z ubezpieczenia społecznego	-	650.000,-	8.162.372,-	-	650.000,-	8.162.372,-
		2010	Dotacje celowe otrzymane z budżetu państwa na realizację zadań bieżących z zakresu administracji rządowej oraz innych zadań zleconych gminie (związkom gminnym, związkom powiatowo – gminnym) ustawami	-	650.000,-	8.162.372,-	-	-	-
		3110	Świadczenia społeczne					650.000,-	7.542.000,-

1	2	3	4	5	6	7	8	9	10
	85513		Składki na ubezpieczenie zdrowotne opłacane za osoby pobierające niektóre świadczenia rodzinne, zgodnie z przepisami ustawy o świadczeniach rodzinnych oraz za osoby pobierające zasiłki dla opiekunów, zgodnie z przepisami ustawy z dnia 4 kwietnia 2014 r. o ustaleniu i wypłacie zasiłków dla opiekunów	-	4.500,-	56.500,-	-	4.500,-	56.500,-
		2010	Dotacje celowe otrzymane z budżetu państwa na realizację zadań bieżących z zakresu administracji rządowej oraz innych zadań zleconych gminie (związkom gminnym, związkom powiatowo – gminnym) ustawami	-	4.500,-	56.500,-	-	-	-
		4130	Składki na ubezpieczenie zdrowotne					4.500,-	56.500,-
Razem zmiany				-	3.103.100,-	26.702.650,-	-	3.103.100,-	26.702.650,-

**Załącznik Nr 4
do Uchwały Nr X/159/2019
Rady Gminy w Chojnicach
z dnia 18 października 2019 roku**

I ZADANIA INWESTYCYJNE W 2019 ROKU

Lp.	Dział	Rozdział	§	Nazwa zadania inwestycyjnego	Łączne koszty finansowe	Rok budżetowy 2019 (8+9+10+11)	Planowane wydatki			Planowane wydatki		Jednostka organizacyjna realizująca program lub koordynująca wykonanie programu
							dochody własne jst	kredyty i pożyczki	Srodki pochodzące z innych źródeł	Srodki wymienione w art.5 ust.1 pkt 2 i 3 u.f.p	Srodki z tego źródła finansowania	
1	2	3	4	5	6	7	8	9	10	11	12	
1.	010	01042	6050	Budowa drogi dojazdowej do gruntów rolnych – droga gminna Nr 239017 Racławki- Objezierze	700.000,-	700.000,-	79.115,-	500.000,-	A 120.885,- B - C -	-	Urząd Gminy Chojnice	
2.	600	60016	6050	Budowa ul. Dworcowej w Krojantach	1.000.000,-	1.000.000,-	1.000.000,-	-	A - B - C -	-	Urząd Gminy Chojnice	
3.	600	60016	6050	Budowa ul. Sadowej w Lichnowach	212.000,-	212.000,-	212.000,-	-	A - B - C -	-	Urząd Gminy Chojnice	
4.	600	60016	6050	Budowa ul. Pogodnej w Ciechocinie	320.000,-	320.000,-	320.000,-	-	A - B - C -	-	Urząd Gminy Chojnice	
5.	600	60016	6050	Program budowy dróg 2 : 1	2.060.376,-	2.060.376,-	60.376,-	2.000.000,-	A - B - C -	-	Urząd Gminy Chojnice	
6.	600	60016	6050	Budowa ul. Boczna Ogorzeliny	240.000,-	240.000,-	240.000,-	-	A - B - C -	-	Urząd Gminy Chojnice	
7.	600	60016	6050	Budowa ciągu pieszo-rowerowego w m. Ogorzeliny	62.000,-	62.000,-	62.000,-	-	A - B - C -	-	Urząd Gminy Chojnice	

1	2	3	4	5	6	7	8	9	10	11	12
8.	600	60016	6050	Budowa drogi na osiedlu Jedność Silno	25.510,-	25.510,-	25.510,-	-	A B C	-	Urząd Gminy Chojnice
9.	600	60016	6050	Budowa drogi Sternowo	600.000,-	600.000,-	600.000,-	-	A B C	-	Urząd Gminy Chojnice
10.	600	60016	6050	Budowa drogi gminnej Nr 239017G Ractawki – Objezierze	225.000,-	225.000,-	225.000,-	-	A B C	-	Urząd Gminy Chojnice
11.	600	60016	6050	Budowa drogi Chojniczki	33.600,-	33.600,-	33.600,-	-	A B C	-	Urząd Gminy Chojnice
12.	600	60016	6050	Budowa drogi gminnej Kłodawa	80.000,-	80.000,-	80.000,-	-	A B C	-	Urząd Gminy Chojnice
13.	600	60016	6050	Budowa drogi gminnej Moszczenica	110.000,-	110.000,-	110.000,-	-	A B C	-	Urząd Gminy Chojnice
14.	600	60016	6050	Budowa drogi wewnętrznej w Pawłowie	70.000,-	70.000,-	70.000,-	-	A B C	-	Urząd Gminy Chojnice
15.	630	63095	6050	Budowa ścieżki rowerowej Nieżychowice - Kamionka	3.660.000,-	3.660.000,-	1.560.000,-	2.100.000,-	A B C	-	Urząd Gminy Chojnice
16.	630	63095	6057	Pomorskie Szlaki Kajakowe – Meandry Brdy i Chociny	565.507,-	565.507,-	-	-	A B C	565.507,-	Urząd Gminy Chojnice
16a.	630	63095	6059	Pomorskie Szlaki Kajakowe – Meandry Brdy i Chociny	159.493,-	159.493,-	143.528,-	-	A B C	-	Urząd Gminy Chojnice
	630	63095	x	16 + 16a	725.000,-	725.000,-	143.528,-	-	A B C	565.507,-	X

1	2	3	4	5	6	7	8	9	10	11	12
17.	630	63095	6057	Budowa zjeżdźalni Charzykowy	300.000,-	300.000,-	-	-	A B C	300.000,-	Urząd Gminy Chojnice
17a.	630	63095	6059	Budowa zjeżdźalni Charzykowy	330.000,-	330.000,-	330.000,-	-	A B C	-	Urząd Gminy Chojnice
	630	63095	x	17 + 17a	630.000,-	630.000,-	330.000,-	-	A B C	300.000,-	X
18.	750	75023	6050	Instalacja klimatyzacji w UG Chojnice	350.000,-	350.000,-	350.000,-	-	A B C	-	Urząd Gminy Chojnice
19.	750	75023	6050	Instalacja sieci internetowej oraz telefonicznej UG Chojnice	100.000,-	100.000,-	100.000,-	-	A B C	-	Urząd Gminy Chojnice
20.	758	75818	6800	Rezerwa celowa na inwestycje (zakupy inwestycyjne, na budowę dróg i chodników oraz ścieżek rowerowych i ogródków jordanowskich)	565.000,-	565.000,-	565.000,-	-	A B C	-	Urząd Gminy Chojnice
21.	801	80101	6051	Przebudowa budynku Szkoły Podstawowej w Siłnie wraz z programem prac konserwatorskich oraz infrastrukturą towarzyszącą	369.399,-	369.399,-	-	-	A B C	369.399,-	GZO Chojnice
21a.	801	80101	6050	Przebudowa budynku Szkoły Podstawowej w Siłnie wraz z programem prac konserwatorskich oraz infrastrukturą towarzyszącą	730.601,-	730.601,-	730.601,-	-	A B C	-	GZO Chojnice
	801	801014	x	21 + 21a	1.100.000,-	1.100.000,-	730.601,-	-	A B C	369.399,-	X
22.	801	80101	6050	Rozbudowa Szkoły Podstawowej Kłodawa-dokumentacja	72.000,-	72.000,-	72.000,-	-	A B C	-	GZO Chojnice

1	2	3	4	5	6	7	8	9	10	11	12
23.	801	80178	6051	Odbudowa z przebudową Szkoły Podstawowej w Silnie	209.101,-	209.101,-	-	-	A 209.101,- B - C -	-	GZO Chojnice
24.	900	90004	6057	Rewitalizacja centrum wsi Doregowice	254.520,-	254.520,-	-	-	A - B - C -	254.520,-	Urząd Gminy Chojnice
25.	900	90004	6059	Rewitalizacja centrum wsi Doregowice	815.480,-	815.480,-	815.480,-	-	A - B - C -	-	Urząd Gminy Chojnice
	900	90004	x	24 + 25	1.070.000,-	1.070.000,-	815.480,-	-	A - B - C -	254.520,-	X
26.	900	90004	6050	Budowa siłowni pod chmurką Niezylchowice	15.000,-	15.000,-	15.000,-	-	A - B - C -	-	Urząd Gminy Chojnice
27.	900	90005	6057	Stońce źródłem pozyskiwania energii w gminach: Chojnice, Brusy, Czernik, Karsin i Konarzyny	2.609.598,-	2.609.598,-	-	-	A - B - C -	2.609.598,-	Urząd Gminy Chojnice
28.	900	90005	6059	Stońce źródłem pozyskiwania energii w gminach: Chojnice, Brusy, Czernik, Karsin i Konarzyny	774.717,-	774.717,-	774.717,-	-	A - B - C -	-	Urząd Gminy Chojnice
	900	90005	x	27+ 28	3.384.315,-	3.384.315,-	774.717,-	-	A - B - C -	2.609.598,-	X
29.	900	90015	6050	Budowa punktów oświetleniowych Kławkowo	2.000,-	2.000,-	2.000,-	-	A - B - C -	-	Urząd Gminy Chojnice
30.	900	90015	6050	Budowa punktów oświetleniowych Kłodawa	6.000,-	6.000,-	6.000,-	-	A - B - C -	-	Urząd Gminy Chojnice
31.	900	90015	6050	Budowa punktów oświetleniowych Lichnowy	3.500,-	3.500,-	3.500,-	-	A - B - C -	-	Urząd Gminy Chojnice

1	2	3	4	5	6	7	8	9	10	11	12
32.	900	90015	6050	Budowa punktów oświetleniowych ul. 18 Pułku Ułanów Pomorskich	15.000,-	15.000,-	15.000,-	-	A B C	-	Urząd Gminy Chojnice
33.	900	90015	6050	Budowa oświetlenia ulicznego Nowa Cerkiew	160.000,-	160.000,-	160.000,-	-	A B C	-	Urząd Gminy Chojnice
34.	926	92601	6050	Budowa boiska sportowego wielofunkcyjnego ze sztucznej nawierzchni przy SP w Lichnowach	647.000,-	647.000,-	647.000,-	-	A B C	-	Urząd Gminy Chojnice
RAZEM					18.452.402,-	18.452.402,-	9.407.427,-	4.600.000,-	A B C	3.729.625,-	X

II ZAKUPY INWESTYCYJNE

1	2	3	4	5	6	7	8	9	10	11	12
1.	600	60016	6060	Zakup przystanku autobusowego Ostrowite	5.000,-	5.000,-	5.000,-	-	A B C	-	Urząd Gminy Chojnice
2.	600	60016	6060	Zakup przystanku autobusowego Chojniczki - Charzykowy	5.000,-	5.000,-	5.000,-	-	A B C	-	Urząd Gminy Chojnice
3.	600	60016	6060	Zakup przystanku autobusowego Kruszka	5.000,-	5.000,-	5.000,-	-	A B C	-	Urząd Gminy Chojnice
4.	600	60016	6060	Zakup przystanku autobusowego Stawęcin - Obrowo	5.000,-	5.000,-	5.000,-	-	A B C	-	Urząd Gminy Chojnice
5.	700	70005	6060	Zakup nieruchomości	1.510.845,-	1.510.845,-	1.510.845,-	-	A B C	-	Urząd Gminy Chojnice
6.	750	75023	6060	Zakup sprzętu komputerowego i drukarek	100.000,-	100.000,-	100.000,-	-	A B C	-	Urząd Gminy Chojnice
7.	750	75023	6060	Zakup radiotelefonów cyfrowych	11.000,-	11.000,-	11.000,-	-	A B C	-	Urząd Gminy Chojnice
8.	754	75495	6060	Zakup motopomp dla OSP	30.000,-	30.000,-	30.000,-	-	A B C	-	Urząd Gminy Chojnice
9.	754	75495	6060	Zakup najjaśniejszy akumulatorowej dla OSP Ciechocin	6.000,-	6.000,-	6.000,-	-	A B C	-	Urząd Gminy Chojnice
10.	754	75495	6060	Zakup przyczepki dla jednostki OSP Nowa Cerkiew	5.000,-	5.000,-	5.000,-	-	A B C	-	Urząd Gminy Chojnice
11.	754	75495	6060	Zakup łodzi ratowniczej Swornegacie	20.000,-	20.000,-	20.000,-	-	A B C	-	Urząd Gminy Chojnice
12.	754	75495	6060	Zakup szafy metalowej do odzieży OSP Charzykowy	6.500,-	6.500,-	6.500,-	-	A B C	-	Urząd Gminy Chojnice

1	2	3	4	5	6	7	8	9	10	11	12
13.	754	75495	6060	Zakup bramy garażowej OSP Doregowice	15.000,-	15.000,-	15.000,-	-	A B C	-	Urząd Gminy Chojnice
14.	801	80101	6060	Zakup pieca konwekcyjno-parowego dla SP Nowa Cerkiew	14.100,-	14.100,-	14.100,-	-	A B C	-	GZO Chojnice
15.	900	90004	6060	Zakup placu zabaw Charzykowy	30.000,-	30.000,-	30.000,-	-	A B C	-	Urząd Gminy Chojnice
16.	900	90004	6060	Zakup sprzętu na plac zabaw Pawłówko - Lipienice	10.000,-	10.000,-	10.000,-	-	A B C	-	Urząd Gminy Chojnice
17.	900	90004	6060	Zakup sprzętu na plac Nowy Dwór - Cołdanki	12.660,-	12.660,-	12.660,-	-	A B C	-	Urząd Gminy Chojnice
18.	900	90004	6060	Zakup sprzętu na plac zabaw Nowa Cerkiew	6.000,-	6.000,-	6.000,-	-	A B C	-	Urząd Gminy Chojnice
19.	900	90004	6060	Zakup sprzętu na plac zabaw Kruszką	2.000,-	2.000,-	2.000,-	-	A B C	-	Urząd Gminy Chojnice
20.	900	90004	6060	Zakup sprzętu na plac zabaw Powalki	2.000,-	2.000,-	2.000,-	-	A B C	-	Urząd Gminy Chojnice
21.	900	90004	6060	Zakup placu zabaw ul. Ustronna Lichnowy	5.000,-	5.000,-	5.000,-	-	A B C	-	Urząd Gminy Chojnice
22.	900	90004	6060	Zakup placu zabaw ul. Willowa Nowa Cerkiew	3.730,-	3.730,-	3.730,-	-	A B C	-	Urząd Gminy Chojnice
23.	900	90004	6060	Zakup placu zabaw Pawłówko - Lipienice	40.730,-	40.730,-	40.730,-	-	A B C	-	Urząd Gminy Chojnice
24.	900	90004	6060	Zakup elementu do siłowni pod chmurką Chojnaty	12.000,-	12.000,-	12.000,-	-	A B C	-	Urząd Gminy Chojnice

1	2	3	4	5	6	7	8	9	10	11	12
25.	900	90004	6060	Zakup placów zabaw – inicjatywy lokalne	50.000,-	50.000,-	50.000,-	-	A B C	-	Urząd Gminy Chojnice
26.	900	90004	6060	Zakup kosiarzki Klawkowo	4.000,-	4.000,-	4.000,-	-	A B C	-	Urząd Gminy Chojnice
27.	900	90004	6060	Zakup placów zabaw 1:1	103.000,-	103.000,-	103.000,-	-	A B C	-	Urząd Gminy Chojnice
28.	900	90004	6060	Zakup siłowni pod chmurką Nowy Dwór - Coldanki	15.000,-	15.000,-	15.000,-	-	A B C	-	Urząd Gminy Chojnice
29.	900	90004	6060	Zakup sprzętu na plac zabaw Pawłowo	1.600,-	1.600,-	1.600,-	-	A B C	-	Urząd Gminy Chojnice
30.	900	90004	6060	Zakup sprzętu na plac zabaw Granowo	5.400,-	5.400,-	5.400,-	-	A B C	-	Urząd Gminy Chojnice
31.	900	90004	6060	Zakup sprzętu na plac zabaw Krojanty	2.000,-	2.000,-	2.000,-	-	A B C	-	Urząd Gminy Chojnice
32.	900	90004	6060	Zakup sprzętu na plac zabaw Nieżychowice	10.500,-	10.500,-	10.500,-	-	A B C	-	Urząd Gminy Chojnice
33.	900	90004	6060	Zakup sprzętu na plac zabaw Ciechocin	2.000,-	2.000,-	2.000,-	-	A B C	-	Urząd Gminy Chojnice
34.	900	90004	6060	Zakup sprzętu na plac zabaw Ostrowite	5.000,-	5.000,-	5.000,-	-	A B C	-	Urząd Gminy Chojnice
35.	900	90004	6060	Zakup sprzętu na plac zabaw Silno	10.055,-	10.055,-	10.055,-	-	A B C	-	Urząd Gminy Chojnice
36.	900	90004	6060	Zakup kosiarzki Lotyń	20.000,-	20.000,-	20.000,-	-	A B C	-	Urząd Gminy Chojnice

1	2	3	4	5	6	7	8	9	10	11	12
37.	900	90004	6060	Zakup garaży blaszanych Doręgowice – Inicjatywy lokalne	8.740,-	8.740,-	8.740,-	-	A B C	-	Urząd Gminy Chojnice
38.	900	90004	6060	Zakup karuzeli na plac zabaw Doręgowice	2.500,-	2.500,-	2.500,-	-	A B C	-	Urząd Gminy Chojnice
39.	900	90004	6060	Zakup sprzętu na plac zabaw Chojnaty	8.000,-	8.000,-	8.000,-	-	A B C	-	Urząd Gminy Chojnice
40.	926	92605	6060	Zakup 2 kontenerów dla sportowców Klawkowo	81.000,-	81.000,-	81.000,-	-	A B C	-	Urząd Gminy Chojnice
RAZEM					2.191.360,-	2.191.360,-	2.191.360,-	-	A B C	-	X

III WYDATKI NA WNIESIENIE WKŁADÓW DO SPÓŁEK PRAWA HANDLOWEGO

1	2	3	4	5	6	7	8	9	10	11	12
1.	010	01010	6030	Wykonanie projektu budowy SUW w m. Ogorzeliny wraz z siecią wodociągową	323.000,-	323.000,-	323.000,-	-	A B C	-	GZGK Spółka z o.o. Chojnice
2.	010	01010	6030	Modernizacja istniejącej przepompowni ze zmianą technologii tłocznej Ogorzeliny	250.000,-	250.000,-	250.000,-	-	A B C	-	GZGK Spółka z o.o. Chojnice
3.	010	01010	6030	Budowa rurociągu tłoczego na trasie Nowa Cerkiew - Raclawki	550.000,-	550.000,-	550.000,-	-	A B C	-	GZGK Spółka z o.o. Chojnice
4.	010	01010	6030	Wykonanie projektu „Uporządkowanie gospodarki wodno-ściekowej na terenie gminy Chojnice” sieć wodociągowa i sieć kanalizacji sanitarnej z przykanalikami w m. Chojniczki (ul. Uroczka – plan miejscowy)	60.000,-	60.000,-	60.000,-	-	A B C	-	GZGK Spółka z o.o. Chojnice
5.	010	01010	6030	Wniesienie udziałów do spółki prawa handlowego z o.o. – inwestycje w gminie	1.200.554,-	1.200.554,-	1.200.554,-	-	A B C	-	GZGK Spółka z o.o. Chojnice
RAZEM					2.383.554,-	2.383.554,-	2.383.554,-	-	A B C	-	X

IV DOTACJE CELOWE

1	2	3	4	5	6	7	8	9	10	11	12
1.	400	40002	6230	Dotacje celowe z budżetu na finansowanie lub dofinansowanie kosztów realizacji inwestycji i zakupów inwestycyjnych jednostek niezaliczanych do sektora finansów publicznych na budowę studni przyzagrodowych wyschniętych	30.000,-	30.000,-	30.000,-	-	A B C	-	Urząd Gminy Chojnice
2.	754	75495	6230	Dotacje celowe z budżetu na finansowanie lub dofinansowanie kosztów realizacji inwestycji i zakupów inwestycyjnych jednostek niezaliczanych do sektora finansów publicznych na zakup samochodu dla OSP Ogorzeliń	460.000,-	460.000,-	460.000,-	-	A B C	-	Urząd Gminy Chojnice
3.	754	75495	6230	Dotacje celowe z budżetu na finansowanie lub dofinansowanie kosztów realizacji inwestycji i zakupów inwestycyjnych jednostek niezaliczanych do sektora finansów publicznych na zakup samochodu dla OSP Swornegacie	460.000,-	460.000,-	460.000,-	-	A B C	-	Urząd Gminy Chojnice
4.	754	75495	6230	Dotacje celowe z budżetu na finansowanie lub dofinansowanie kosztów realizacji inwestycji i zakupów inwestycyjnych jednostek niezaliczanych do sektora finansów publicznych na zakup motopompy pożarniczej dla OSP Ciecchocin	20.000,-	20.000,-	20.000,-	-	A B C	-	Urząd Gminy Chojnice

1	2	3	4	5	6	7	8	9	10	11	12
5.	851	85195	6230	Dotacje celowe z budżetu na finansowanie lub dofinansowanie kosztów realizacji inwestycji i zakupów inwestycyjnych jednostek niezaliczanych do sektora finansów publicznych na zakup USG dla Przychodni	50.000,-	50.000,-	50.000,-		- A - B - C -		Urząd Gminy Chojnice
6.	900	90001	6230	Dotacje celowe z budżetu na finansowanie lub dofinansowanie kosztów realizacji inwestycji i zakupów inwestycyjnych jednostek niezaliczanych do sektora finansów publicznych na budowę oczyszczalni przydomowych	50.000,-	50.000,-	50.000,-		- A - B - C -		Urząd Gminy Chojnice
7.	900	90095	6230	Dotacje celowe z budżetu na finansowanie lub dofinansowanie kosztów realizacji inwestycji i zakupów inwestycyjnych jednostek niezaliczanych do sektora finansów publicznych na likwidację pokryć dachowych z eternitu	150.000,-	150.000,-	150.000,-		- A - B - C -		Urząd Gminy Chojnice
8.	900	90005	6230	Dotacje celowe z budżetu na finansowanie lub dofinansowanie kosztów realizacji inwestycji i zakupów inwestycyjnych jednostek niezaliczanych do sektora finansów publicznych - Czyste powietrze	81.093,-	81.093,-	12.849,-		- A - B - C 68.244,-		Urząd Gminy Chojnice
RAZEM					1.301.093,-	1.301.093,-	1.232.849,-		A - B - C 68.244,-		X

**V DOTACJE CELOWE NA POMOC FINANSOWĄ UDZIELANĄ MIĘDZY JEDNOSTKAMI SAMORZĄDU TERYTORIALNEGO
NA DOFINANSOWANIE WŁASNYCH ZADAŃ**

1	2	3	4	5	6	7	8	9	10	11	12
1.	600	60013	6300	Dotacja celowa na pomoc finansową udzielaną między jednostkami samorządu terytorialnego na dofinansowanie własnych zadań – „Przebudowa drogi Nr 236 Swornegacie” – dokumentacja	200.000,-	200.000,-	200.000,-	-	A B C	-	Urząd Gminy Chojnice
2.	600	60014	6300	Dotacja celowa na pomoc finansową udzielaną między jednostkami samorządu terytorialnego na dofinansowanie własnych zadań – „Przebudowa drogi powiatowej Nr 2645G – odc. Nowe Ostrowite – Sławęcin”	1.077.500,-	1.077.500,-	1.077.500,-	-	A B C	-	Urząd Gminy Chojnice
3.	600	60014	6300	Dotacja celowa na pomoc finansową udzielaną między jednostkami samorządu terytorialnego na dofinansowanie własnych zadań – „Rozbudowa drogi powiatowej Nr 2642 G w miejscowości Klawkowo”	478.660,-	478.660,-	478.660,-	-	A B C	-	Urząd Gminy Chojnice
4.	700	70005	6300	Dotacja celowa na pomoc finansową udzielaną między jednostkami samorządu terytorialnego na dofinansowanie własnych zadań – wykonanie dokumentacji projektowo – kosztorysowej – Automatykacja parkingu przy ul. 31 Stycznia w Chojnicach	10.000,-	10.000,-	10.000,-	-	A B C	-	Urząd Gminy Chojnice
RAZEM					1.766.160,-	1.766.160,-	1.766.160,-	1.766.160,-	A B C	-	X

**VI DOTACJE CELOWE Z BUDŻETU NA FINANSOWANIE KOSZTÓW INWESTYCJI
INNYCH JEDNOSTEK SEKTORA FINANSÓW PUBLICZNYCH**

1	2	3	4	5	6	7	8	9	10	11	12
1.	921	92109	6220	Dotacja celowa z budżetu na finansowanie kosztów realizacji inwestycji dla GOK z przeznaczeniem na zadania remontowe i zakupy inwestycyjne	355.500,-	355.500,-	355.500,-	-	A - B - C -	-	GOK Chojnice
2.	921	92116	6220	Dotacja celowa z budżetu na finansowanie kosztów realizacji inwestycji dla GOK z przeznaczeniem na zadania remontowe i zakupy inwestycyjne	90.000,-	90.000,-	90.000,-	-	A - B - C -	-	GOK Chojnice
RAZEM					445.500,-	445.500,-	445.500,-		A - B - C -		X
OGÓŁEM				I + II + III + IV + V + VI	26.540.069,-	26.540.069,-	17.426.850,-	4.600.000,-	A 699.385,- B 10.965,- C 73.244,-	3.729.625,-	X

A - Dotacje i środki z budżetu państwa (np. od wojewody. MEN, UKFIS)

B - Środki i dotacje otrzymane z innych jst oraz innych jednostek zaliczanych do sektora finansów publicznych

C - Inne źródła

Załącznik Nr 5
do Uchwały Nr X/153 /2019
Rady Gminy w Chojnicach
z dnia 18 października 2019 roku

DOTACJE PODMIOTOWE NA 2019 ROK

Lp.	Dział	Rozdział	§	Nazwa instytucji	Kwota dotacji
1	2	3	4	5	6
Przedszkola niepubliczne					778.867,-
1.	801	80104	2590	Niepubliczne Integracyjne Przedszkole „Leśna Kraina” w Charzykowach	164.309,-
2.	801	80104	2590	Akademia Przedszkolaka „Smyk” w Charzykowach	123.000,-
3.	801	80104	2590	„Akademia Maluszka” w Pawłowie	204.011,-
4.	801	80104	2590	Przedszkole niepubliczne „Leśne Ludki” w Klawkowie	212.511,-
5.	801	80149	2590	Przedszkole niepubliczne „Leśne Ludki” w Klawkowie	56.277,-
6.	801	80149	2590	Niepubliczne Integracyjne Przedszkole „Leśna Kraina” w Charzykowach	18.759,-
Inne formy wychowania przedszkolnego					220.007,-
1.	801	80106	2590	Zespół Wychowania Przedszkolnego „Małe Przedszkole” w Pawłowie	42.240,-
2.	801	80106	2590	Punkt Przedszkolny „Kraina Smerfów” w Lichnowach	66.000,-
3.	801	80106	2590	Punkt Przedszkolny „Morenki” w Swornegaciach	66.000,-
4.	801	80106	2590	Przedszkole Naturalne: Punkt Przedszkolny „Wiśniowy Sad” w Lichnowach	45.767,-
1.	851	85195	2560	Samodzielna Publiczna Przychodnia Wiejska Gminy Chojnice	32.000,-
Gminny Ośrodek Kultury					2.529.870,-
1.	921	92109	2480	Gminny Ośrodek Kultury w Chojnicach	2.410.670,-
2.	921	92116	2480	Biblioteka	119.200,-
OGÓLEM					3.560.744,-

Uzasadnienie

Zmiany powyższe wprowadza się do budżetu na 2019 rok zgodnie z Decyzją Wojewody Pomorskiego jak niżej:

Nr FB-I.3111.16.2.2019.SM4 z dnia 01 października 2019 r.

Nr FB-I.3111.182.2019.SM6 z dnia 01 października 2019 r.

Nr FB-I.3111.1.4.2019.SM z dnia 03 października 2019 r.

Nr FB-I.3111.213.2019.SM2 z dnia 03 października 2019 r.

Ponadto zwiększa się plan dochodów budżetowych zgodnie z pismem Ministra Finansów Nr ST5.4751.7.2019.5g z dnia 11 września 2019 r. ze środków rezerwy części oświatowej subwencji ogólnej na kwotę 75.000,- zł z przeznaczeniem na dofinansowanie wyposażenia w pomoce dydaktyczne niezbędne do realizacji podstawy programowej z przedmiotów przyrodniczych w publicznych szkołach podstawowych oraz zgodnie z pismem Ministra Finansów Nr ST5.4750.8.2019g z dnia 13 września 2019 r. zwiększa się plan dochodów budżetowych z tytułu części oświatowej subwencji ogólnej 416.491,- zł z przeznaczeniem na wypłaty wynagrodzeń nauczycieli.

Pozostałe zmiany dotyczą przeniesienia planu wydatków budżetowych między działami, rozdziałami i paragrafami zgodnie z klasyfikacją budżetową.

Projekt

z dnia 8 października 2019 r.
Zatwierdzony przez

UCHWAŁA NR XXII/02019
Rady Gminy w Chojnicach

z dnia 18 października 2019 r.

w sprawie zmiany Uchwały Nr III/7/2018 Rady Gminy w Chojnicach z dnia 20 grudnia 2018 roku w sprawie przyjęcia Wieloletniej Prognozy Finansowej Gminy Chojnice

Na podstawie art. 18 ust. 2 pkt 15 ustawy z dnia 8 marca 1990 r. o samorządzie gminnym (t.j. Dz. U z 2019 r. poz. 506, 1309) oraz na podstawie art. 226, art. 227, art. 228, art. 230 ust. 6 ustawy z dnia 27 sierpnia 2009 r. o finansach publicznych (t.j. Dz. U z 2019 r. poz. 869)

Rada Gminy
uchwala, co następuje:

§ 1. W Uchwale Nr III/7/2018 Rady Gminy w Chojnicach z dnia 20 grudnia 2018 r. w sprawie przyjęcia wieloletniej prognozy finansowej Gminy Chojnice dokonać następujących zmian:

- a) zmienić treść Załącznika Nr 1 składającego się z tabeli głównej, tabeli zawierającej wielkości informacyjne i kontrolne i nadać mu brzmienie jak w Załączniku Nr 1 do niniejszej Uchwały,
- b) zmienić treść załącznika Nr 2 – wykaz planowanych, realizowanych przedsięwzięć i nadać mu brzmienie jak w Załączniku Nr 2 do niniejszej Uchwały.

§ 2. Pozostała treść Uchwały pozostaje bez zmian.

§ 3. Uchwała wchodzi w życie z dniem podjęcia i podlega ogłoszeniu poprzez jej wywieszenie na tablicy ogłoszeń Urzędu Gminy w Chojnicach oraz zamieszczeniu w Biuletynie Informacji Publicznej.

Wnioskodawca:

WÓJT GMINY CHOJNICE

/-/ dr inż. Zbigniew Szczepański

Przewodniczący Rady

Ryszard Kontek

Projekt uchwały odpowiada przepisom prawa, stąd nie wnoszę uwag.

Z upoważnienia radcy prawnego
Władysława Rzepczyńskiego
aplikant radcowski
Mateusz Łangowski
APL-BD-160014
124

Wieloletnia Prognoza Finansowa 1)

Załącznik Nr 1 do Uchwały Nr X/460/2019 z dnia 18.10.2019 r. w sprawie zmiany wieloletniej prognozy finansowej Gminy Chojnice

lp	Wyszczególnienie	1	z tego:										w tym:	
			11	111	112	113	w tym:		114	115	12	w tym:		
							111	113				z podatku od nieruchomości	z tytułu dotacji i środków przeznaczonych na cele bieżące	121
	Dochody ogółem *		Dochody bieżące *	dochoy z tytułu udziału we wpływach z podatku dochodowego od osób fizycznych	dochoy z tytułu udziału we wpływach z podatku dochodowego od osób prawnych	Podatki i opłaty 3)	z podatku od nieruchomości	z subwencji ogólnej	z tytułu dotacji i środków przeznaczonych na cele bieżące	Dochody majątkowe *	ze sprzedaży majątku *	z tytułu dotacji oraz środków przeznaczonych na inwestycje		
Wykonanie 2016		74 547 173,32	72 084 141,31	10 065 233,00	233 520,16	14 206 538,89	7 263 152,59	21 644 415,00	24 503 061,71	2 463 032,01	1 817 475,12	607 930,87		
Wykonanie 2017		91 968 260,06	85 768 361,99	11 261 364,00	157 274,90	15 884 704,28	9 439 829,32	22 862 935,00	32 888 504,20	6 199 898,07	2 543 758,65	3 656 139,42		
Plan 3 kw. 2018		91 858 260,00	82 799 772,00	12 300 000,00	150 000,00	15 746 379,00	8 723 011,00	23 080 641,00	30 161 185,00	9 058 488,00	3 136 000,00	5 922 488,00		
Wykonanie 2018		93 763 985,00	87 518 546,00	13 170 221,00	167 037,00	16 043 931,00	9 127 200,00	23 083 584,00	33 113 182,00	6 245 439,00	729 813,00	5 663 958,00		
2019		105 797 951,00	98 045 694,00	14 980 000,00	158 230,00	28 978 107,00	8 705 023,00	23 659 218,00	29 021 028,00	7 752 257,00	2 329 378,00	5 422 879,00		
2020		100 020 000,00	84 120 000,00	16 700 000,00	210 000,00	18 000 000,00	10 600 000,00	23 200 000,00	21 700 000,00	15 900 000,00	4 000 000,00	11 900 000,00		
2021		81 720 000,00	77 720 000,00	15 200 000,00	210 000,00	17 000 000,00	9 400 000,00	23 300 000,00	21 800 000,00	4 000 000,00	1 300 000,00	2 700 000,00		
2022		81 393 240,00	77 193 240,00	15 400 000,00	220 000,00	16 000 000,00	9 000 000,00	23 200 000,00	21 800 000,00	4 200 000,00	1 500 000,00	2 700 000,00		
2023		82 100 000,00	77 800 000,00	15 500 000,00	220 000,00	16 000 000,00	9 600 000,00	23 600 000,00	22 000 000,00	4 300 000,00	1 300 000,00	3 000 000,00		
2024		82 900 000,00	78 400 000,00	15 800 000,00	230 000,00	17 000 000,00	9 600 000,00	23 700 000,00	21 000 000,00	4 500 000,00	1 500 000,00	3 000 000,00		
2025		86 000 000,00	81 400 000,00	15 000 000,00	230 000,00	17 000 000,00	9 600 000,00	23 800 000,00	22 000 000,00	4 600 000,00	1 600 000,00	3 000 000,00		
2026		88 100 000,00	84 100 000,00	15 000 000,00	230 000,00	17 000 000,00	9 700 000,00	23 900 000,00	0,00	4 000 000,00	500 000,00	3 500 000,00		
2027		86 500 000,00	82 500 000,00	15 000 000,00	230 000,00	17 000 000,00	9 900 000,00	24 000 000,00	0,00	4 000 000,00	500 000,00	3 500 000,00		
2028		86 500 000,00	82 500 000,00	0,00	0,00	0,00	0,00	0,00	0,00	4 000 000,00	500 000,00	3 500 000,00		
2029		0,00	0,00	0,00	0,00	0,00	0,00	0,00	0,00	0,00	0,00	0,00		

2030	0,00	0,00	0,00	0,00	0,00	0,00	0,00	0,00	0,00	0,00	0,00	0,00	0,00	0,00
------	------	------	------	------	------	------	------	------	------	------	------	------	------	------

1) Wzrost może być sfinansowany także w ulistkach proponowanym w składowym budżecie państwa w ramach budżetów województwa łódzkiego, a także w wersjach
 2) Zgodnie z art. 227 ustawy z dnia 27 sierpnia 2009 r. o finansach publicznych (Dz. U. z 2015 r. poz. 885 z późn. zm.) zwanym dalej „ustawą” wszelkie przepisy
 3) Wzrost może być sfinansowany także w ulistkach proponowanym w składowym budżecie państwa w ramach budżetów województwa łódzkiego, a także w wersjach

Lp	Wyszczególnienie	Wydatki ogółem x	z tego										Wydatki majątkowe x	
			21	211	212	213	2131	w tym		w tym		21312		
								Wydatki bieżące x	z tytułu poręczeń i gwarancji x	gwarancje i poręczenia podlegające wyłączeniu z limitu spłaty zobowiązań o którym mowa w art. 243 ustawy x	na spłatę przelanych zobowiązań samodzielnego publicznego zakładu opieki zdrowotnej przekazalnego na zasadach określonych w przepisach o działalności w wysokości w której nie podlega finansowemu dołaczeniu z budżetu państwa 4)			wydatki na obsługę długu x
			21	211	212	213	2131	21311	21312	22				
Wykonanie 2016	75 133 920,83	65 380 422,62	0,00	0,00	0,00	659 764,38	659 764,38	0,00	0,00	0,00	0,00	0,00	9 753 498,21	
Wykonanie 2017	94 204 847,30	76 956 528,70	0,00	0,00	0,00	632 279,28	632 279,28	0,00	0,00	0,00	0,00	0,00	17 238 316,60	
Plan 3 kw. 2018	107 346 995,00	82 006 631,00	130 000,00	0,00	0,00	950 000,00	950 000,00	0,00	0,00	0,00	0,00	0,00	25 340 364,00	
Wykonanie 2018	103 792 095,00	81 597 558,00	0,00	0,00	0,00	1 004 237,00	1 004 237,00	0,00	0,00	0,00	0,00	0,00	22 194 539,00	
2019	112 927 951,00	86 387 882,00	268 985,00	0,00	0,00	1 029 421,00	1 029 421,00	0,00	0,00	0,00	0,00	0,00	26 540 069,00	
2020	94 150 000,00	68 000 000,00	1 355 217,00	0,00	0,00	400 000,00	400 000,00	0,00	0,00	0,00	0,00	0,00	26 150 000,00	
2021	75 476 000,00	69 626 000,00	445 217,00	0,00	0,00	500 000,00	500 000,00	0,00	0,00	0,00	0,00	0,00	5 850 000,00	
2022	75 140 000,00	69 840 000,00	163 840,00	0,00	0,00	500 000,00	500 000,00	0,00	0,00	0,00	0,00	0,00	5 300 000,00	
2023	76 780 000,00	70 380 000,00	137 971,00	0,00	0,00	500 000,00	500 000,00	0,00	0,00	0,00	0,00	0,00	6 400 000,00	
2024	75 850 000,00	70 200 000,00	137 971,00	0,00	0,00	500 000,00	500 000,00	0,00	0,00	0,00	0,00	0,00	5 650 000,00	
2025	79 700 000,00	71 000 000,00	35 620,00	0,00	0,00	500 000,00	500 000,00	0,00	0,00	0,00	0,00	0,00	8 700 000,00	
2026	81 500 000,00	71 500 000,00	0,00	0,00	0,00	500 000,00	500 000,00	0,00	0,00	0,00	0,00	0,00	10 000 000,00	
2027	85 350 000,00	72 000 000,00	0,00	0,00	0,00	500 000,00	500 000,00	0,00	0,00	0,00	0,00	0,00	13 350 000,00	
2028	86 500 000,00	79 000 000,00	0,00	0,00	0,00	0,00	0,00	0,00	0,00	0,00	0,00	0,00	7 500 000,00	
2029	0,00	0,00	0,00	0,00	0,00	0,00	0,00	0,00	0,00	0,00	0,00	0,00	0,00	0,00
2030	0,00	0,00	0,00	0,00	0,00	0,00	0,00	0,00	0,00	0,00	0,00	0,00	0,00	0,00

4) W pozycji, wykazuje się kwoty dla lat budżetowych 2013-2018

Wyszczególnienie	Wynik budżetu ^x	Przychody budżetu ^x	Nadwyżka budżetowa z lat ubiegłych ^x	w tym:		Wolne środki, o których mowa w art. 217 ust.2 pkt 6 ustawy ^x	z tego:		na pokrycie deficytu budżetu ^x	Kredyty, pożyczki, emisja papierów wartościowych ^x	na pokrycie deficytu budżetu ^x	inne przychody niezwiązane z zaciąganiem długu ^{5) x}	w tym	na pokrycie deficytu budżetu ^x	
				4.1	4.1.1		4.2	4.2.1							4.3
lp.	3	4													
Wykonanie 2016	-586 747,51	13 278 279,28	0,00	0,00	0,00	6 564 279,28	586 747,51	6 714 000,00	0,00	6 714 000,00	0,00	0,00	0,00	0,00	0,00
Wykonanie 2017	-2 236 587,24	17 187 771,77	0,00	0,00	0,00	7 864 531,77	2 236 584,24	9 323 240,00	0,00	9 323 240,00	0,00	0,00	0,00	0,00	0,00
Plan 3 kw. 2018	-15 488 735,00	20 482 972,00	0,00	0,00	0,00	9 582 972,00	9 582 972,00	10 900 000,00	5 905 763,00	10 900 000,00	5 905 763,00	0,00	0,00	0,00	0,00
Wykonanie 2018	-10 028 110,00	20 884 985,00	0,00	0,00	0,00	9 984 985,00	9 984 985,00	10 900 000,00	43 125,00	10 900 000,00	43 125,00	0,00	0,00	0,00	0,00
2019	-7 130 000,00	12 500 000,00	0,00	0,00	0,00	4 600 000,00	4 600 000,00	7 900 000,00	2 530 000,00	7 900 000,00	2 530 000,00	0,00	0,00	0,00	0,00
2020	5 870 000,00	0,00	0,00	0,00	0,00	0,00	0,00	0,00	0,00	0,00	0,00	0,00	0,00	0,00	0,00
2021	6 244 000,00	0,00	0,00	0,00	0,00	0,00	0,00	0,00	0,00	0,00	0,00	0,00	0,00	0,00	0,00
2022	6 253 240,00	0,00	0,00	0,00	0,00	0,00	0,00	0,00	0,00	0,00	0,00	0,00	0,00	0,00	0,00
2023	5 320 000,00	0,00	0,00	0,00	0,00	0,00	0,00	0,00	0,00	0,00	0,00	0,00	0,00	0,00	0,00
2024	7 050 000,00	0,00	0,00	0,00	0,00	0,00	0,00	0,00	0,00	0,00	0,00	0,00	0,00	0,00	0,00
2025	6 300 000,00	0,00	0,00	0,00	0,00	0,00	0,00	0,00	0,00	0,00	0,00	0,00	0,00	0,00	0,00
2026	6 600 000,00	0,00	0,00	0,00	0,00	0,00	0,00	0,00	0,00	0,00	0,00	0,00	0,00	0,00	0,00
2027	1 150 000,00	0,00	0,00	0,00	0,00	0,00	0,00	0,00	0,00	0,00	0,00	0,00	0,00	0,00	0,00
2028	0,00	0,00	0,00	0,00	0,00	0,00	0,00	0,00	0,00	0,00	0,00	0,00	0,00	0,00	0,00
2029	0,00	0,00	0,00	0,00	0,00	0,00	0,00	0,00	0,00	0,00	0,00	0,00	0,00	0,00	0,00
2030	0,00	0,00	0,00	0,00	0,00	0,00	0,00	0,00	0,00	0,00	0,00	0,00	0,00	0,00	0,00

5) W pozycji wykazuje się w szczególności: kwoty przychodów z tytułu prywatyzacji majątku oraz spłaty pożyczek udzielonych ze środków jednostki.

Lp	5	5.1	z tego w tym				6	7	8.1	8.2
			5.1.1	5.1.2	5.1.3	5.2				
Wykonanie 2016	4 827 000,00	4 827 000,00	0,00	0,00	0,00	32 080 680,00	0,00	6 703 718,69	13 267 997,97	
Wykonanie 2017	4 966 200,00	4 966 200,00	0,00	0,00	0,00	36 437 720,00	0,00	8 801 833,29	16 666 365,06	
Plan 3 kw 2018	4 994 237,00	4 994 237,00	0,00	0,00	0,00	42 257 240,00	0,00	793 141,00	10 376 113,00	
Wykonanie 2018	4 994 237,00	4 994 237,00	0,00	0,00	0,00	42 257 240,00	0,00	5 920 990,00	15 905 975,00	
2019	5 370 000,00	5 370 000,00	0,00	0,00	0,00	44 787 240,00	0,00	11 657 812,00	16 257 812,00	
2020	5 870 000,00	5 870 000,00	0,00	0,00	0,00	38 917 240,00	0,00	16 120 000,00	16 120 000,00	
2021	6 244 000,00	6 244 000,00	0,00	0,00	0,00	32 673 240,00	0,00	8 094 000,00	8 094 000,00	
2022	6 253 240,00	6 253 240,00	0,00	0,00	0,00	26 420 000,00	0,00	7 353 240,00	7 353 240,00	
2023	5 320 000,00	5 320 000,00	0,00	0,00	0,00	21 100 000,00	0,00	7 420 000,00	7 420 000,00	
2024	7 050 000,00	7 050 000,00	0,00	0,00	0,00	14 050 000,00	0,00	8 200 000,00	8 200 000,00	
2025	6 300 000,00	6 300 000,00	0,00	0,00	0,00	7 750 000,00	0,00	10 400 000,00	10 400 000,00	
2026	6 600 000,00	6 600 000,00	0,00	0,00	0,00	1 150 000,00	0,00	12 600 000,00	12 600 000,00	
2027	1 150 000,00	1 150 000,00	0,00	0,00	0,00	0,00	0,00	10 500 000,00	10 500 000,00	
2028	0,00	0,00	0,00	0,00	0,00	0,00	0,00	3 500 000,00	3 500 000,00	
2029	0,00	0,00	0,00	0,00	0,00	0,00	0,00	0,00	0,00	
2030	0,00	0,00	0,00	0,00	0,00	0,00	0,00	0,00	0,00	

6) W tym: wykazuje się w szczególności wyłączenia Wynikające z art. 36 ustawy z dnia 7 grudnia 2012 r. o zmianie niektórych ustaw w związku z realizacją ustawy budżetowej; (Dz.U. poz. 1456 oraz z 2013 r. poz. 1199) oraz kwoty wykupu obligacji przychodowych
7) Skonkretyzowane w szczególności w przepisach dotyczących w szczególności powiększenia o nadwyżkę budżetową z lat ubiegłych, zgodnie z art. 242 ustawy.
8) Pomniejszenie wydatków budżetowych, zgodnie z art. 36 ust. 1 pkt 1 ustawy z dnia 7 grudnia 2012 r. o zmianie niektórych ustaw w związku z realizacją ustawy budżetowej; dotyczy lat 2013-2015

Wskaźnik spłaty zobowiązań									
Wskaźnik planowanej łącznej kwoty spłaty zobowiązań, o której mowa w art. 243 ust. 1 ustawy, do dochodów, bez uwzględnienia zobowiązań związku współtworzonego przez jednostkę samorządu terytorialnego i bez uwzględnienia udziału w oparciu o plan 3 kwartałów arytmetyczną z 3 poprzedzających na dany rok ^x	Wskaźnik planowanej łącznej kwoty spłaty zobowiązań, o której mowa w art. 243 ust. 1 ustawy, do dochodów, bez uwzględnienia zobowiązań związku współtworzonego przez jednostkę samorządu terytorialnego i bez uwzględnienia udziału w oparciu o plan 3 kwartałów arytmetyczną z 3 poprzedzających na dany rok ^x	Kwota zobowiązań związku współtworzonego przez jednostkę samorządu terytorialnego przypadających do spłaty w danym roku budżetowym, podlegająca doliczeniu zgodnie z art. 244 ustawy ^x	Wskaźnik łącznej kwoty spłaty zobowiązań, o której mowa w art. 243 ust. 1 ustawy, do dochodów, pomniejszonych o majątek oraz pomniejszonych o wydatki budżetu, ustalony dla danego roku (wskaźnik jednoroczny) ^x	Wskaźnik spłaty zobowiązań określony w art. 243 ustawy, po uwzględnieniu ustawowych wyłączeń	Dopuszczalny wskaźnik spłaty zobowiązań określony w art. 243 ustawy, po uwzględnieniu ustawowych wyłączeń	Wskaźnik spłaty zobowiązań określony w art. 243 ustawy, po uwzględnieniu ustawowych wyłączeń	Dopuszczalny wskaźnik spłaty zobowiązań określony w art. 243 ustawy, po uwzględnieniu ustawowych wyłączeń	Wskaźnik spłaty zobowiązań określony w art. 243 ustawy, po uwzględnieniu ustawowych wyłączeń	Informacja o spełnieniu wskaźnika spłaty zobowiązań określonego w art. 243 ustawy, po uwzględnieniu zobowiązań związku współtworzonego przez jednostkę samorządu terytorialnego oraz po uwzględnieniu udziału w oparciu o plan 3 kwartałów arytmetyczną z 3 poprzedzających rok budżetowy ^x
Wykonane 2016	7,36%	0,00	11,43%	X	X	X	X	X	971
Wykonane 2017	6,09%	0,00	12,34%	X	X	X	X	X	X
Plan 3 kw. 2018	6,61%	0,00	4,28%	X	X	X	X	X	X
Wykonane 2018	6,40%	0,00	7,09%	X	X	X	X	X	X
2019	6,30%	0,00	13,22%	9,35%	10,29%	TAK	TAK	TAK	TAK
2020	7,62%	0,00	20,12%	9,95%	10,86%	TAK	TAK	TAK	TAK
2021	8,80%	0,00	11,50%	12,54%	13,48%	TAK	TAK	TAK	TAK
2022	8,50%	0,00	10,88%	14,95%	14,95%	TAK	TAK	TAK	TAK
2023	7,26%	0,00	10,62%	14,17%	14,17%	TAK	TAK	TAK	TAK
2024	9,27%	0,00	11,70%	11,00%	11,00%	TAK	TAK	TAK	TAK
2025	7,95%	0,00	13,95%	11,07%	11,07%	TAK	TAK	TAK	TAK
2026	8,06%	0,00	14,87%	12,09%	12,09%	TAK	TAK	TAK	TAK
2027	1,91%	0,00	12,72%	13,51%	13,51%	TAK	TAK	TAK	TAK
2028	0,00%	0,00	4,62%	13,85%	13,85%	TAK	TAK	TAK	TAK
2029	0,00%	0,00	0,00%	10,74%	10,74%	TAK	TAK	TAK	TAK
2030	0,00%	0,00	0,00%	5,78%	5,78%	TAK	TAK	TAK	TAK

9) W pozycji wydatkuje się w szczególności wyłączenia wynikające z art. 36 ustawy z dnia 7 grudnia 2012 r. o zmianie niektórych usług w związku z realizacją ustawy budżetowej oraz wyłączenia związane z emisją obligacji, przychodowych. Identyfikacja wyłączenia dotyczy pozycji 9 6 1

Lp	Przeznaczenie prognozowanej nadwyżki budżetowej; 10)	w tym na	Informacje uzupełniające o wybranych rodzajach wydatków budżetowych									
			10	10.1	11.1	11.2	11.3	z tego:			11.5	11.6
								bieżące	majątkowe	Wydatki inwestycyjne kontynuowane 12)		
Wykonanie 2016	0,00	0,00	21 664 637,59	4 638 499,65	2 711 004,21	2 490 935,95	220 066,26	261 296,81	4 391 759,91	3 054 441,49		
Wykonanie 2017	0,00	0,00	22 726 206,68	4 980 234,26	2 932 377,00	104 438,00	2 827 939,00	1 201 349,00	9 812 787,00	2 785 441,00		
Plan 3 kw. 2018	0,00	0,00	25 637 088,00	5 132 585,00	10 840 338,00	397 315,00	10 443 023,00	973 000,00	18 779 039,00	3 644 724,00		
Wykonanie 2018	0,00	0,00	28 104 375,00	5 318 322,00	2 887 035,00	274 627,00	2 612 408,00	756 250,00	18 221 292,00	3 216 997,00		
2019	0,00	0,00	27 986 179,00	6 746 210,00	10 780 766,00	2 350,00	10 778 416,00	1 100 000,00	18 978 762,00	3 512 753,00		
2020	5 870 000,00	5 870 000,00	26 100 000,00	5 300 000,00	9 706 600,00	0,00	9 706 600,00	0,00	0,00	0,00		
2021	6 244 000,00	6 244 000,00	26 100 000,00	0,00	200 000,00	0,00	200 000,00	0,00	0,00	0,00		
2022	6 253 240,00	6 253 240,00	26 200 000,00	0,00	0,00	0,00	0,00	0,00	0,00	0,00		
2023	5 320 000,00	5 320 000,00	26 200 000,00	0,00	0,00	0,00	0,00	0,00	0,00	0,00		
2024	7 050 000,00	7 050 000,00	26 200 000,00	0,00	0,00	0,00	0,00	0,00	0,00	0,00		
2025	6 300 000,00	6 300 000,00	26 200 000,00	0,00	0,00	0,00	0,00	0,00	0,00	0,00		
2026	6 600 000,00	6 600 000,00	26 200 000,00	0,00	0,00	0,00	0,00	0,00	0,00	0,00		
2027	1 150 000,00	1 150 000,00	26 300 000,00	0,00	0,00	0,00	0,00	0,00	0,00	0,00		
2028	0,00	0,00	0,00	0,00	0,00	0,00	0,00	0,00	0,00	0,00		
2029	0,00	0,00	0,00	0,00	0,00	0,00	0,00	0,00	0,00	0,00		
2030	0,00	0,00	0,00	0,00	0,00	0,00	0,00	0,00	0,00	0,00		

- 10) Późniejsze nadwyżki budżetowej inne niż ścisły kryzysowy, czyli brak i wykup papierów wartościowych, wzniesła ekspozycja w opłaceniu do w pełni płatnej pożyczki finansowej (dotyczy od 7507 do 7523)
- 11) Wzrost i wydatki się wartości inwestycji rozliczanych do najmniej w poprzednim roku budżetowym którego dotyczy kolumna
- 12) Wzrost i wydatki się wartości inwestycji, które planuje się rozpocząć w roku, którego dotyczy kolumna

Wyszczególnienie	Finansowanie programów, projektów lub zadań realizowanych z udziałem środków, o których mowa w art. 5 ust. 1 pkt 2 i 3 ustawy									
	w tym		w tym		w tym		w tym		w tym	
	12.1	12.1.1	12.1.1.1	12.2	12.2.1	12.2.1.1	12.3	12.3.1	12.3.2	12.3.2
	Dochody bezzacne na programy, projekty lub zadania finansowane z udzialem srodkow, o ktorych mowa w art. 5 ust. 1 pkt 2 i 3 ustawy		środki określone w art. 5 ust. 1 pkt 2 ustawy wynikające z zawartych umów na realizację programu, projektu lub zadania	Dochody majątkowe na projekty lub zadania finansowane z udziałem srodkow, o ktorych mowa w art. 5 ust. 1 pkt 2 i 3 ustawy	środki określone w art. 5 ust. 1 pkt 2 ustawy	środki określone w art. 5 ust. 1 pkt 2 ustawy wynikające z zawartych umów na realizację programu, projektu lub zadania	Wydajki bezzacne na programy, projekty lub zadania finansowane z udzialem srodkow, o ktorych mowa w art. 5 ust. 1 pkt 2 i 3 ustawy	finansowane srodkami określonymi w art. 5 ust. 1 pkt 2 ustawy		Wydajki bezzacne na realizację programu, projektu lub zadania wynikające z zawartych umów z podmiotem dysponującym srodkami, o ktorych mowa w art. 5 ust. 1 pkt 2 i 3 ustawy
Łp	12.1	12.1.1	12.1.1.1	12.2	12.2.1	12.2.1.1	12.3	12.3.1	12.3.2	12.3.2
Wykonane 2016	0,00	0,00	0,00	25 862,50	25 862,50	25 862,50	18 190,90	0,00	0,00	0,00
Wykonane 2017	104 438,00	94 685,00	0,00	2 328 043,00	100 932,00	100 932,00	104 438,00	94 691,00	94 691,00	94 691,00
Plan 3 kw. 2018	440 500,00	398 786,00	0,00	1 752 792,00	1 788 196,00	0,00	523 485,00	453 887,00	523 485,00	523 485,00
Wykonane 2018	440 500,00	398 786,00	0,00	1 752 792,00	1 788 196,00	0,00	523 485,00	453 887,00	523 485,00	523 485,00
2019	183 446,00	183 446,00	0,00	5 086 838,00	4 308 125,00	0,00	199 899,00	183 446,00	0,00	0,00
2020	0,00	0,00	0,00	0,00	0,00	0,00	0,00	0,00	0,00	0,00
2021	0,00	0,00	0,00	0,00	0,00	0,00	0,00	0,00	0,00	0,00
2022	0,00	0,00	0,00	0,00	0,00	0,00	0,00	0,00	0,00	0,00
2023	0,00	0,00	0,00	0,00	0,00	0,00	0,00	0,00	0,00	0,00
2024	0,00	0,00	0,00	0,00	0,00	0,00	0,00	0,00	0,00	0,00
2025	0,00	0,00	0,00	0,00	0,00	0,00	0,00	0,00	0,00	0,00
2026	0,00	0,00	0,00	0,00	0,00	0,00	0,00	0,00	0,00	0,00
2027	0,00	0,00	0,00	0,00	0,00	0,00	0,00	0,00	0,00	0,00
2028	0,00	0,00	0,00	0,00	0,00	0,00	0,00	0,00	0,00	0,00
2029	0,00	0,00	0,00	0,00	0,00	0,00	0,00	0,00	0,00	0,00
2030	0,00	0,00	0,00	0,00	0,00	0,00	0,00	0,00	0,00	0,00

14) W pozycji 12.1.1.1, 12.2.1.1, 12.3.2, 12.4.2, 12.5.1, 12.6.1, 12.7.1 oraz 12.8.1 wykazuje się wyłącznie kwoty wynikające z umów na realizację programu, projektu lub zadania zawartych na dzień uchwalenia prognozy, a nieplanowanych do zawarcia w okresie prognozy

Lp	12.4	12.4.1	12.4.2	12.5	w tym		Wydaki na wkład krajowy w związku z umową na realizację programu, projektu lub zadania finansowanego z udziałem środków, o których mowa w art. 5 ust. 1 pkt 2 ustawy bez względu na stopień finansowania tymi środkami	Wydaki na wkład krajowy w związku z zawartą po dniu 1 stycznia 2013 r umową na realizację programu, projektu lub zadania finansowanego w co najmniej 60 % udziałem środków, o których mowa w art. 5 ust. 1 pkt 2 ustawy	w tym		Wydki na wkład krajowy w związku z umową na realizację programu, projektu lub zadania finansowanego w co najmniej 60 % udziałem środków, o których mowa w art. 5 ust. 1 pkt 2 ustawy	w tym		
					Wydki majątkowe na realizację projektu lub zadania	Wydki majątkowe na realizację programu, projektu lub zadania			Przychody z tytułu emisji papierów wartościowych powstające w związku z umową na realizację programu, projektu lub zadania	Przychody z tytułu emisji papierów wartościowych powstające w związku z umową na realizację programu, projektu lub zadania				
Wykonanie 2016	43 402,78	25 862,50	0,00	35 721,18	0,00	0,00	0,00	0,00	0,00	0,00	12,7	0,00	0,00	12,7
Wykonanie 2017	2 627 939,00	2 334 103,00	0,00	503 583,00	0,00	0,00	0,00	0,00	0,00	0,00	0,00	0,00	0,00	0,00
Plan 3 kw. 2018	2 443 709,00	1 744 366,00	0,00	768 941,00	0,00	0,00	0,00	0,00	0,00	0,00	0,00	0,00	0,00	0,00
Wykonanie 2018	2 443 709,00	1 744 366,00	0,00	768 941,00	0,00	0,00	0,00	0,00	0,00	0,00	0,00	0,00	0,00	0,00
2019	6 387 815,00	4 308 125,00	0,00	2 096 143,00	0,00	0,00	0,00	0,00	0,00	0,00	0,00	0,00	0,00	0,00
2020	4 935 000,00	0,00	0,00	1 575 000,00	0,00	0,00	0,00	0,00	0,00	0,00	0,00	0,00	0,00	0,00
2021	200 000,00	0,00	0,00	0,00	0,00	0,00	0,00	0,00	0,00	0,00	0,00	0,00	0,00	0,00
2022	0,00	0,00	0,00	0,00	0,00	0,00	0,00	0,00	0,00	0,00	0,00	0,00	0,00	0,00
2023	0,00	0,00	0,00	0,00	0,00	0,00	0,00	0,00	0,00	0,00	0,00	0,00	0,00	0,00
2024	0,00	0,00	0,00	0,00	0,00	0,00	0,00	0,00	0,00	0,00	0,00	0,00	0,00	0,00
2025	0,00	0,00	0,00	0,00	0,00	0,00	0,00	0,00	0,00	0,00	0,00	0,00	0,00	0,00
2026	0,00	0,00	0,00	0,00	0,00	0,00	0,00	0,00	0,00	0,00	0,00	0,00	0,00	0,00
2027	0,00	0,00	0,00	0,00	0,00	0,00	0,00	0,00	0,00	0,00	0,00	0,00	0,00	0,00
2028	0,00	0,00	0,00	0,00	0,00	0,00	0,00	0,00	0,00	0,00	0,00	0,00	0,00	0,00
2029	0,00	0,00	0,00	0,00	0,00	0,00	0,00	0,00	0,00	0,00	0,00	0,00	0,00	0,00
2030	0,00	0,00	0,00	0,00	0,00	0,00	0,00	0,00	0,00	0,00	0,00	0,00	0,00	0,00

15) Przez program, projekt lub zadanie finansowane w co najmniej 60% środkami, o których mowa w art. 5 ust. 1 pkt 2 ustawy, należy rozumieć każde taki program, projekt lub zadanie przynależące do budżetu dla których poziom finansowania ze środków, o których mowa w art. 5 ust. 1 pkt 2 ustawy, ustala się po odliczeniu zdyfektowanego udziału obywateli z przyspisanymi Unii Europejskiej dotychczasowego programu, projektu lub zadania

Wyszczególnienie	Kwoty dotyczące przejęcia i spłaty zobowiązań po samodzielnym publicznych zakładach opieki zdrowotnej oraz pokrycia ujemnego wyniku		Kwota zobowiązań wynikających z przejęcia przez jednostkę samorządu terytorialnego zobowiązań po likwidowanych i przekształconych zakładach opieki zdrowotnej	Dochody budżetowe z tytułu dotacji celowej z budżetu państwa o której mowa w art. 106 ustawy z dnia 15 kwietnia 2011 r. o działalności leczniczej (Dz. U. z 2013 r. poz. 217, z późn. zm.)	Wysokość zobowiązań podlegających umorzeniu, o którym mowa w art. 150 ustawy o działalności leczniczej	Wydanki na spłatę przyjętych zobowiązań publicznego zakładu opieki zdrowotnej przekształconego na zasadach określonych w przepisach o działalności leczniczej	Wydanki na spłatę przyjętych zobowiązań publicznego zakładu opieki zdrowotnej likwidowanego na zasadach określonych w przepisach o działalności leczniczej	Wydanki na spłatę zobowiązań publicznego zakładu opieki zdrowotnej 2011 r. na podstawie przepisów o zakładach opieki zdrowotnej	Wydanki bieżące na pokrycie ujemnego wyniku finansowego samodzielnego publicznego zakładu opieki zdrowotnej
	Przychody z tytułu kredytów, pożyczek, emisji papierów wartościowych powstające w związku z zawarciem po dniu 1 stycznia 2013 r. umowę na realizację programu, projektu lub zadania finansowanego w całości lub części środkami, o których mowa w art. 5 ust. 1 pkt 2 ustawy	w tym w związku z już zawartą umową na realizację programu, projektu lub zadania							
Łp	12,6	12,81	13,1	13,2	13,3	13,4	13,5	13,6	13,7
Wykonanie 2016	0,00	0,00	0,00	0,00	0,00	0,00	0,00	0,00	0,00
Wykonanie 2017	0,00	0,00	0,00	0,00	0,00	0,00	0,00	0,00	0,00
Plan 3 kw. 2018	0,00	0,00	0,00	0,00	0,00	0,00	0,00	0,00	0,00
Wykonanie 2018	0,00	0,00	0,00	0,00	0,00	0,00	0,00	0,00	0,00
2019	0,00	0,00	0,00	0,00	0,00	0,00	0,00	0,00	0,00
2020	0,00	0,00	0,00	0,00	0,00	0,00	0,00	0,00	0,00
2021	0,00	0,00	0,00	0,00	0,00	0,00	0,00	0,00	0,00
2022	0,00	0,00	0,00	0,00	0,00	0,00	0,00	0,00	0,00
2023	0,00	0,00	0,00	0,00	0,00	0,00	0,00	0,00	0,00
2024	0,00	0,00	0,00	0,00	0,00	0,00	0,00	0,00	0,00
2025	0,00	0,00	0,00	0,00	0,00	0,00	0,00	0,00	0,00
2026	0,00	0,00	0,00	0,00	0,00	0,00	0,00	0,00	0,00
2027	0,00	0,00	0,00	0,00	0,00	0,00	0,00	0,00	0,00
2028	0,00	0,00	0,00	0,00	0,00	0,00	0,00	0,00	0,00
2029	0,00	0,00	0,00	0,00	0,00	0,00	0,00	0,00	0,00
2030	0,00	0,00	0,00	0,00	0,00	0,00	0,00	0,00	0,00

Wyszczególnienie	Dane uzupełniające o dług i jego spłacie							Wynik operacji niekasowych wpływających na kwotę długu (m.in. umorzenia, różnice kursowe) x
	Spłaty rat kapitałowych oraz wykup papierów wartościowych. o których mowa w pkt. 5.1. wynikające wyłącznie z tytułu zobowiązań już zaciągniętych x	Kwota długu, którego planowana spłata dokona się z wydatków budżetu x	Wydajki zmniejszające dług x	spłata zobowiązań wymagalnych z lat poprzednich innych niż w poz. 14.3.3 x	związane z umowami zaliczanymi do tytułów dłużnych wliczanych do państwowego długu publicznego x	wypłaty z tytułu wymagalnych poręczeń i gwarancji x	w tym,	
LP	14.1	14.2	14.3	14.3.1	14.3.2	14.3.3	14.4	
Wykonanie 2016	4 827 000,00	0,00	0,00	0,00	0,00	0,00	-75 000,00	
Wykonanie 2017	4 966 200,00	0,00	0,00	0,00	0,00	0,00	0,00	
Plan 3 kw. 2018	4 994 237,00	0,00	0,00	0,00	0,00	0,00	-86 243,00	
Wykonanie 2018	4 994 237,00	0,00	0,00	0,00	0,00	0,00	-86 243,00	
2019	5 370 000,00	0,00	0,00	0,00	0,00	0,00	0,00	
2020	5 470 000,00	0,00	0,00	0,00	0,00	0,00	0,00	
2021	5 844 000,00	0,00	0,00	0,00	0,00	0,00	0,00	
2022	5 453 240,00	0,00	0,00	0,00	0,00	0,00	0,00	
2023	4 320 000,00	0,00	0,00	0,00	0,00	0,00	0,00	
2024	5 450 000,00	0,00	0,00	0,00	0,00	0,00	0,00	
2025	4 800 000,00	0,00	0,00	0,00	0,00	0,00	0,00	
2026	4 000 000,00	0,00	0,00	0,00	0,00	0,00	0,00	
2027	1 150 000,00	0,00	0,00	0,00	0,00	0,00	0,00	
2028	0,00	0,00	0,00	0,00	0,00	0,00	0,00	
2029	0,00	0,00	0,00	0,00	0,00	0,00	0,00	
2030	0,00	0,00	0,00	0,00	0,00	0,00	0,00	

Wykaz przedsięwzięć do WPF

Załącznik Nr 2 do Uchwały Nr XLV/163/2019 z dnia 18.10.2019 r. w sprawie zmiany wieloletniej prognozy finansowej Gminy Chojnice

Lp	Nazwa i cel	Jednoska odpowiedzialna lub koordynująca	Okres realizacji		Łączne nakłady finansowe	Limit 2019	Limit 2020	Limit 2021	Limit 2022	Limit 2023
			Od	Do						
1	Wydatki na przedsięwzięcia-ogółem (1.1+1.2+1.3)				22 452 608,99	13 780 766,00	9 796 900,00	200 000,00	0,00	0,00
1.1	- wydatki bieżące				64 140,00	2 350,00	0,00	0,00	0,00	0,00
1.1.1	- wydatki majątkowe				22 384 468,06	10 778 416,00	9 706 600,00	200 000,00	0,00	0,00
1.1.1.1	Wydatki na programy, projekty lub zadania związane z udziałem środków o kierunku mowa w art 5 ust. 1 pkt 2, 3 ustawy z dnia 27 sierpnia 2009 r. o finansach publicznych (Dz.U. Nr 157, poz. 1240, z późn. zm.), z tego:				11 407 198,00	0 020 766,00	4 935 760,00	200 000,00	0,00	0,00
1.1.1.1.1	- wydatki bieżące				64 140,00	2 350,00	0,00	0,00	0,00	0,00
1.1.1.1.1.1	14/przecwdziałanie wykluczeniu informatycznemu - informatyka	Urząd Gminy w Chojnicach	2012	2019	64 140,00	2 350,00	0,00	0,00	0,00	0,00
1.1.1.1.1.2	- wydatki majątkowe				11 343 058,00	0 018 416,00	4 935 000,00	200 000,00	0,00	0,00
1.1.2.1	18/Budowa z przebudowa Szkoły Podstawowej w Słone - Odbudowa z przebudowa Szkoły Podstawowej w Słone	Gminny Zespół Oświaty w Chojnicach	2019	2020	209 101,00	209 101,00	0,00	0,00	0,00	0,00
1.1.2.2	Pomorskie Szlaki Kajakowe Meandry Brdy i Chociny - szlaki kajakowe	Urząd Gminy w Chojnicach	2016	2021	1 260 000,00	725 000,00	335 000,00	200 000,00	0,00	0,00
1.1.2.3	Budowa dróg gminnych: ul. Dębowej, Sosnowej i Kaszianowej w Chojnicach - etap II - Budowa dróg gminnych ul. Dębowej, Sosnowej i Kaszianowej w Chojnicach - etap II	Urząd Gminy w Chojnicach	2019	2020	3 100 000,00	0,00	3 100 000,00	0,00	0,00	0,00
1.1.2.4	18/Budowa mola w Charzykowach - Budowa mola w Charzykowach	Urząd Gminy w Chojnicach	2018	2020	1 500 000,00	0,00	1 500 000,00	0,00	0,00	0,00
1.1.2.5	Budowa zjeżdźalni, Charzykowy - Budowa zjeżdźalni Charzykowy	Urząd Gminy w Chojnicach	2018	2019	836 642,00	630 000,00	0,00	0,00	0,00	0,00
1.1.2.6	Rewitalizacja centrum wsi Doregowice - Rewitalizacja centrum wsi Doregowice	Urząd Gminy w Chojnicach	2018	2019	1 070 000,00	1 070 000,00	0,00	0,00	0,00	0,00
1.1.2.7	Słońce źródłem pozyskiwania energii w gminach: Chojnice, Brusy, Czersk, Karsin i Konarzyny - Słońce źródłem pozyskiwania energii w gminach: Chojnice, Brusy, Czersk, Karsin i Konarzyny	Urząd Gminy w Chojnicach	2018	2019	3 384 315,00	3 384 315,00	0,00	0,00	0,00	0,00
1.2	Wydatki na programy, projekty lub zadania związane z umowami partnerstwa publiczno-prywatnego, z tego:				0,00	0,00	0,00	0,00	0,00	0,00
1.2.1	- wydatki bieżące				0,00	0,00	0,00	0,00	0,00	0,00
1.2.2	- wydatki majątkowe				0,00	0,00	0,00	0,00	0,00	0,00
1.3	Wydatki na programy, projekty lub zadania pozostałe (inne niż wymienione w pkt 1.1.1.2), z tego:				0,00	0,00	0,00	0,00	0,00	0,00
1.3.1	- wydatki bieżące				11 028 410,00	4 750 000,00	4 771 600,00	0,00	0,00	0,00
1.3.2	- wydatki majątkowe				0,00	0,00	0,00	0,00	0,00	0,00
1.3.2.1	15/wykonanie dokumentacji projektowej ścieżki rowerowej Niezychowice-Kamionka - 15/ścieżka Niezychowice-Kamionka	Urząd Gminy w Chojnicach	2015	2019	11 028 410,00	4 750 000,00	4 771 600,00	0,00	0,00	0,00
1.3.2.3	Budowa remizy OSP Swornegacie - Budowa remizy OSP Swornegacie	Urząd Gminy w Chojnicach	2018	2020	4 380 000,00	3 660 000,00	0,00	0,00	0,00	0,00
1.3.2.4	Rozbudowa remizy OSP Ogorzelny - Rozbudowa remizy OSP Ogorzelny	Urząd Gminy w Chojnicach	2018	2020	1 900 000,00	0,00	1 672 000,00	0,00	0,00	0,00
			2018	2020	720 000,00	0,00	705 000,00	0,00	0,00	0,00

L p	Limit 2024	Limit 2025	Limit 2026	Limit 2027	Limit 2028	Limit 2029	Limit 2030	Limit zobowiązań
1	0,00	0,00	0,00	0,00	0,00	0,00	0,00	20 987 366,00
1 a	0,00	0,00	0,00	0,00	0,00	0,00	0,00	2 350,00
1 b	0,00	0,00	0,00	0,00	0,00	0,00	0,00	20 685 016,00
1 1	0,00	0,00	0,00	0,00	0,00	0,00	0,00	11 155 766,00
1 1 1	0,00	0,00	0,00	0,00	0,00	0,00	0,00	2 350,00
1 1 1 1	0,00	0,00	0,00	0,00	0,00	0,00	0,00	2 350,00
1 1 2	0,00	0,00	0,00	0,00	0,00	0,00	0,00	11 153 416,00
1 1 2 1	0,00	0,00	0,00	0,00	0,00	0,00	0,00	209 101,00
1 1 2 2	0,00	0,00	0,00	0,00	0,00	0,00	0,00	1 260 000,00
1 1 2 3	0,00	0,00	0,00	0,00	0,00	0,00	0,00	3 100 000,00
1 1 2 4	0,00	0,00	0,00	0,00	0,00	0,00	0,00	1 500 000,00
1 1 2 5	0,00	0,00	0,00	0,00	0,00	0,00	0,00	630 000,00
1 1 2 6	0,00	0,00	0,00	0,00	0,00	0,00	0,00	1 070 000,00
1 1 2 7	0,00	0,00	0,00	0,00	0,00	0,00	0,00	3 384 315,00
1 2	0,00	0,00	0,00	0,00	0,00	0,00	0,00	0,00
1 2 1	0,00	0,00	0,00	0,00	0,00	0,00	0,00	0,00
1 2 2	0,00	0,00	0,00	0,00	0,00	0,00	0,00	0,00
1 3	0,00	0,00	0,00	0,00	0,00	0,00	0,00	9 531 600,00
1 3 1	0,00	0,00	0,00	0,00	0,00	0,00	0,00	0,00
1 3 2	0,00	0,00	0,00	0,00	0,00	0,00	0,00	9 531 600,00
1 3 2 1	0,00	0,00	0,00	0,00	0,00	0,00	0,00	3 660 000,00
1 3 2 3	0,00	0,00	0,00	0,00	0,00	0,00	0,00	1 672 000,00
1 3 2 4	0,00	0,00	0,00	0,00	0,00	0,00	0,00	705 000,00

L p	Nazwa i cel	Jednostka odpowiedzialna lub koordynująca	Okres realizacji		Łączne nakłady finansowe	Limit 2019	Limit 2020	Limit 2021	Limit 2022	Limit 2023
			Od	Do						
1.3.2.6	Przebudowa budynku Szkoły Podstawowej w Słonie - Przebudowa budynku Szkoły Podstawowej w Słonie	Urząd Gminy w Chojnicach	2018	2019	1 834 810,00	1 100 000,00	0,00	0,00	0,00	0,00
1.3.2.7	Budowa ścieżki rowerowej Słono-Ostrowite (dokumentacja) - Budowa ścieżki rowerowej Słono-Ostrowite (dokumentacja)	Urząd Gminy w Chojnicach	2019	2020	23 800,00	0,00	23 800,00	0,00	0,00	0,00
1.3.2.8	Budowa ścieżki rowerowej Ostrowite-Ciechocin (dokumentacja) - Budowa ścieżki rowerowej Ostrowite-Ciechocin (dokumentacja)	Urząd Gminy w Chojnicach	2019	2020	21 900,00	0,00	21 900,00	0,00	0,00	0,00
1.3.2.9	Budowa ścieżki rowerowej Nowa Cerkiew-Lotyń (dokumentacja) - Budowa ścieżki rowerowej Nowa Cerkiew-Lotyń (dokumentacja)	Urząd Gminy w Chojnicach	2019	2020	36 700,00	0,00	36 700,00	0,00	0,00	0,00
1.3.2.10	Budowa ścieżki dydaktycznej na odcinku od przystanku kąpielowego do plaży w Swornegaciech - Budowa ścieżki dydaktycznej Swornegacie	Urząd Gminy w Chojnicach	2019	2020	30 000,00	0,00	30 000,00	0,00	0,00	0,00
1.3.2.11	Budowa ścieżki rowerowej na odcinku Ostrowite-Lichnowy - Budowa ścieżki rowerowej na odcinku Ostrowite-Lichnowy	Urząd Gminy w Chojnicach	2019	2020	45 000,00	0,00	45 000,00	0,00	0,00	0,00
1.3.2.12	Zagospodarowanie plaży Swornegacie - Zagospodarowanie plaży Swornegacie	Urząd Gminy w Chojnicach	2019	2020	49 200,00	0,00	49 200,00	0,00	0,00	0,00
1.3.2.13	Wykonanie dokumentacji projektowej rozbudowy drogi wojewódzkiej nr 212 - Wykonanie dokumentacji projektowej rozbudowy drogi wojewódzkiej nr 212	Urząd Gminy w Chojnicach	2019	2020	130 000,00	0,00	130 000,00	0,00	0,00	0,00
1.3.2.14	Wykonanie dokumentacji projektowo-kosztorysowej budowy parkingu w Charzykowach między ul. Długą i Szkolną - Wykonanie dokumentacji projektowo-kosztorysowej budowy parkingu w Charzykowach między ul. Długą i Szkolną	Urząd Gminy w Chojnicach	2019	2020	28 000,00	0,00	28 000,00	0,00	0,00	0,00
1.3.2.15	Budowa ścieżki rowerowej od ul. Pawłowskiej w m. Lichnowy do zjazdu do m. Granowo - Budowa ścieżki rowerowej od ul. Pawłowskiej w m. Lichnowy do zjazdu do m. Granowo	Urząd Gminy w Chojnicach	2019	2020	330 000,00	0,00	330 000,00	0,00	0,00	0,00
1.3.2.16	Budowa ścieżki rowerowej wzdłuż ul. Ogorzeleńskiej na odcinku Lichnowy - Lichnowy Wybudowanie - Budowa ścieżki rowerowej wzdłuż ul. Ogorzeleńskiej na odcinku Lichnowy - Lichnowy Wybudowanie	Urząd Gminy w Chojnicach	2019	2020	900 000,00	0,00	900 000,00	0,00	0,00	0,00
1.3.2.17	Przedłużenie promenady w Charzykowach - Przedłużenie promenady w Charzykowach	Urząd Gminy w Chojnicach	2019	2020	550 000,00	0,00	550 000,00	0,00	0,00	0,00

L P	Limit 2024	Limit 2025	Limit 2026	Limit 2027	Limit 2028	Limit 2029	Limit 2030	Limit zobowiązań
1.3.2.5	0,00	0,00	0,00	0,00	0,00	0,00	0,00	1 100 000,00
1.3.2.7	0,00	0,00	0,00	0,00	0,00	0,00	0,00	23 800,00
1.3.2.8	0,00	0,00	0,00	0,00	0,00	0,00	0,00	21 900,00
1.3.2.9	0,00	0,00	0,00	0,00	0,00	0,00	0,00	36 700,00
1.3.2.10	0,00	0,00	0,00	0,00	0,00	0,00	0,00	30 000,00
1.3.2.11	0,00	0,00	0,00	0,00	0,00	0,00	0,00	45 000,00
1.3.2.12	0,00	0,00	0,00	0,00	0,00	0,00	0,00	49 200,00
1.3.2.13	0,00	0,00	0,00	0,00	0,00	0,00	0,00	130 000,00
1.3.2.14	0,00	0,00	0,00	0,00	0,00	0,00	0,00	28 000,00
1.3.2.15	0,00	0,00	0,00	0,00	0,00	0,00	0,00	380 000,00
1.3.2.16	0,00	0,00	0,00	0,00	0,00	0,00	0,00	900 000,00
1.3.2.17	0,00	0,00	0,00	0,00	0,00	0,00	0,00	550 000,00

OBJAŚNIENIA WARTOŚCI PRZYJĘTYCH W WIELOLETNIEJ PROGNOZIE FINANSOWEJ NA LATA 2019-2028

DOCHODY

W 2019 roku dokonano zmniejszenia planu dochodów budżetowych o kwotę **2.077.348,- zł**

w tym:

1. Plan dochodów bieżących zwiększa się o kwotę **2.965.011,- zł.**

z tytułu:

- Subwencji oświatowej
- Pomoc społeczna
- Rodzina

2. Dochody majątkowe zmniejsza się o kwotę **5.042.359,-zł.**

z tytułu:

- Transport i łączność
- Turystyka

PRZYCHODY

Nie dokonano zmiany planu przychodów.

Plan przychodów wynosi 12.500.000,- zł w tym:

- inne źródła (wolne środki) - 4.600.000,- zł
- pożyczka z WFOŚ i GW - 2.100.000,- zł
- kredyt - 5.800.000,- zł

WYDATKI

1) Plan wydatków budżetowych zmniejsza się o kwotę **2.077.348,- zł**

a) plan wydatków bieżących zwiększa się o kwotę **4.784.395,- zł**

z tytułu:

- Gospodarka mieszkaniowa
- Oświata i wychowanie
- Pomoc społeczna
- Rodzina
- Gospodarka komunalna i ochrona środowiska

b) plan wydatków majątkowych zmniejsza się o kwotę **6.861.743,- zł**

z tytułu:

- Rolnictwo i łowiectwo
- Transport i łączność
- Turystyka

ROZCHODY

Nie dokonano zmiany planu rozchodów.

Plan rozchodów wynosi **5.370.000,- zł**

Dotyczy to spłaty zaciągniętych pożyczek i kredytów w latach poprzednich.

Projekt

z dnia 8 października 2019 r.

Zatwierdzony przez

**UCHWAŁA NR XVIII/2019
Rady Gminy w Chojnicach**

z dnia 18 października 2019 r.

**w sprawie wyrażenia woli objęcia udziałów w podwyższonym kapitale zakładowym Gminnego Zakładu
Gospodarki Komunalnej Spółka z o. o. w Chojnicach**

Na podstawie art. 18 ust. 2 pkt 9 lit „g” ustawy z dnia 8 marca 1990 r. o samorządzie gminnym (t.j. Dz. U. z 2019 r. poz. 506, 1309)

**Rada Gminy
uchwala, co następuje:**

§ 1. 1. Rada Gminy wyraża wolę objęcia udziałów w podwyższonym kapitale zakładowym Gminnego Zakładu Gospodarki Komunalnej Spółki z o. o. w Chojnicach w 2019 roku.

2. Powyższy kapitał zakładowy w kwocie 400.000,- PLN (czteryście tysięcy PLN) dzieli się na 400 udziałów o wartości 1.000,- PLN (jeden tysiąc PLN) każdy.

3. Wszystkie udziały, o których mowa w ust. 2 zostaną objęte przez Gminę Chojnice i pokryte wkładem pieniężnym ze środków przewidzianych na ten cel w budżecie Gminy Chojnice na 2019 rok w dziale 010 rozdziale 01010 § 6030.

§ 2. Wykonanie uchwały powierza się Wójtowi Gminy Chojnice.

§ 3. Uchwała wchodzi w życie z dniem podjęcia i podlega ogłoszeniu poprzez jej wywieszenie na tablicy ogłoszeń Urzędu Gminy w Chojnicach oraz zamieszczeniu w Biuletynie Informacji Publicznej.

Wnioskodawca:

WÓJT GMINY CHOJNICE

/-/ dr inż. Zbigniew Szczepański

Przewodniczący Rady

Ryszard Kontek

Projekt uchwały odpowiada przepisom prawa, stąd nie wnoszę uwag.

Z upoważnienia radcy prawnego
Władysława Rzepczyńskiego
(aplikant radcowski)
Mateusz Langowski

144 APL-BD-160014

Uzasadnienie

Kwotę 400.000,- zł przeznacza się na zwiększenie kapitału zakładowego w celu prowadzenia inwestycji w zakresie gospodarki wodnej i ściekowej.

Projekt

z dnia 8 października 2019 r.
Zatwierdzony przez

**UCHWAŁA NR X/462/2019
Rady Gminy w Chojnicach**

z dnia 18 października 2019 r.

w sprawie zatwierdzenia Porozumienia – Umowy Partnerskiej NR FR/165/2019 z dnia 17 września 2019 r. zawartego pomiędzy Powiatem Chojnickim a Gminą Chojnice w sprawie współpracy przy realizacji przedsięwzięcia pod nazwą „Przebudowa drogi powiatowej nr 2645G Chojnice – Pamiętowo na odcinku Chojnaty – Lichnowy”

Na podstawie art. 10 i art. 18 ust. 2 pkt 12 ustawy z dnia 8 marca 1990 r. o samorządzie gminnym (t.j. Dz. U z 2019 r. poz. 506, 1309)

**Rada Gminy
uchwala, co następuje:**

§ 1. Zatwierdza się Porozumienie – Umowę Partnerską Nr FR/165/2019 z dnia 17 września 2019 r., zawarte pomiędzy Powiatem Chojnickim a Gminą Chojnice w sprawie współpracy przy realizacji przedsięwzięcia pod nazwą „Przebudowa drogi powiatowej nr 2645G Chojnice – Pamiętowo na odcinku Chojnaty – Lichnowy” zgodnie z załącznikiem do niniejszej uchwały.

§ 2. Wykonanie uchwały powierza się Wójtowi Gminy Chojnice.

§ 3. Uchwała wchodzi w życie z dniem podjęcia i podlega ogłoszeniu poprzez jej wywieszenie na tablicy ogłoszeń Urzędu Gminy w Chojnicach oraz zamieszczeniu w Biuletynie Informacji Publicznej.

Wnioskodawca:

WÓJT GMINY CHOJNICE

dr inż. Zbigniew Szczepański

Przewodniczący Rady

Ryszard Kontek

Projekt uchwały odpowiada przepisom prawa, stąd nie wnoszę uwag.

Z upoważnienia radcy prawnego
Władysława Rzepczyńskiego
aplikant radcowski
Mateusz Langowski
146/L-BD-160014

POROZUMIENIE – UMOWA PARTNERSKA NR FR/165/2019

zawarte w dniu 17 września 2019 r. w Chojnicach pomiędzy:

1. Powiatem Chojnickim z siedzibą w Chojnicach przy ul. 31 Stycznia 56, 89-600 Chojnice, reprezentowanym przez Zarząd Powiatu, w imieniu którego działają:
 - Marek Szczepański – Starosta Chojnicki,
 - Mariusz Paluch – Wicestarosta,

a

2. Gminą Chojnice z siedzibą w Chojnicach, przy ul. 31 Stycznia 56a, 89-600 Chojnice, reprezentowaną przez:
 - Zbigniewa Szczepańskiego – Wójta Gminy Chojnice.

§ 1

1. Przedmiotem Porozumienia – umowy partnerskiej jest określenie zasad współpracy przy realizacji zadania pod nazwą „Przebudowa drogi powiatowej nr 2645G Chojnice – Pamiętowo na odcinku Chojnaty - Lichnowy”, będącego przedmiotem wniosku o przyznanie dotacji celowej złożonego przez Powiat Chojnicki (Lidera projektu) w ramach *Funduszu Dróg Samorządowych*, zwanym dalej „projektem”.
2. Wartość kosztorysowa zadania, o którym mowa w ust. 1, przedstawiona we wniosku o dofinansowanie wynosi 2 498 740 zł (słownie: dwa miliony czterysta dziewięćdziesiąt osiem tysięcy siedemset czterdzieści złotych 00/100), dofinansowanie w ramach *Funduszu Dróg Samorządowych*, stanowiące 50% wartości zadania wynosi 1 249 370 zł (słownie: jeden milion dwieście czterdzieści dziewięć tysięcy trzysta siedemdziesiąt złotych 00/100), wymagany wkład własny, stanowiący 50% wartości zadania wynosi 1 249 370 zł (słownie: jeden milion dwieście czterdzieści dziewięć tysięcy trzysta siedemdziesiąt złotych 00/100).

§ 2

1. W ramach niniejszego porozumienia Powiat Chojnicki (Lider projektu) jest odpowiedzialny za realizację projektu i zobowiązuje się do:
 - a) zarezerwowania środków własnych w budżecie powiatu na realizację zadania, o którym mowa w § 1.
 - b) przeprowadzenia postępowania o udzielenie zamówienia publicznego,
 - c) realizacji i finansowania zadania o którym mowa w § 1.
2. Gmina Chojnice (Partner projektu) zobowiązuje się do:
 - a) współpracy z Liderem projektu przy realizacji projektu.
 - b) wspólnej z Liderem projektu promocji projektu i jego efektów,
 - c) udzielenia pomocy finansowej Liderowi projektu w roku 2020 w wysokości 50% kosztów wymaganego wkładu własnego do wniesienia przy realizacji zadania, tj. kwoty 624 685 zł (słownie: sześćset dwadzieścia cztery tysiące sześćset osiemdziesiąt pięć złotych 00/100), przy czym kwota wyrażona liczbowo, z zachowaniem ustalonej

wartości procentowej, zostanie zaktualizowana po przeprowadzeniu postępowania o udzielenie zamówienia publicznego, w formie aneksu do niniejszej umowy.

3. Udzielenie pomocy finansowej, o której mowa w § 2 ust. 2 lit. c nastąpi po podjęciu stosownych uchwał przez organ stanowiący Partnera projektu.

§ 3

1. Niniejsze Porozumienie – umowa partnerska zostaje zawarta na okres realizacji projektu, tzn. od dnia zawarcia niniejszego Porozumienia – umowy partnerskiej do rozliczenia projektu.
2. Porozumienie – umowa partnerska wiąże strony po zatwierdzeniu jego treści przez podjęcie stosownych uchwał organów stanowiących jednostek samorządu terytorialnego, będących stronami Porozumienia i po zabezpieczeniu środków wynikających z niniejszego Porozumienia w budżetach stron.
3. Brak podjęcia uchwały, o której mowa w ust. 2 spowoduje wygaśnięcie Porozumienia – umowy partnerskiej bez ujemnych skutków prawnych dla stron.
4. Porozumienie – umowa partnerska traci moc prawną po wypełnieniu wszelkich zobowiązań wynikających z jej zapisów.

§ 4

Zmiana postanowień niniejszego Porozumienia – umowy partnerskiej wymaga formy pisemnej w postaci aneksu, pod rygorem nieważności.

§ 5

Porozumienie – umowa partnerska podlega ogłoszeniu w Dzienniku Urzędowym Województwa Pomorskiego na podstawie art. 13 pkt 6 lit. a ustawy z dnia 20 lipca 2000 r. o ogłaszaniu aktów normatywnych i niektórych innych aktów prawnych (tj. Dz.U. z 2019 r., poz. 1461). Obowiązek przesłania do publikacji spoczywa na Liderze projektu.

§ 6

Strony ustalają, że wszelkie spory wynikłe na tle wykonywania niniejszego Porozumienia – Umowy partnerskiej rozstrzygnie Sąd właściwy dla siedziby Powiatu Chojnickiego.

§ 7

Porozumienie – umowę partnerską sporządzono w dwóch jednobrzmiących egzemplarzach, po jednym dla każdej ze stron.

POWIAT CHOJNICKI

Przewodniczący Zarządu Powiatu Chojnickiego
Marek Szczepański

Wiceprzewodniczący Zarządu Powiatu Chojnickiego
Mariusz Paluch

[Podpis]

GMINA CHOJNICE

Wójt
Marek Szustowski

Zastępca Wójta
Marek Szustowski

Przewodniczący Rady Gminy
Marek Szustowski

Uzasadnienie

Przedmiotem Porozumienia – Umowy Partnerskiej jest wspólna realizacja przedsięwzięcia pod nazwą „Przebudowa drogi powiatowej nr 2645G Chojnice – Pamiętowo na odcinku Chojnaty – Lichnowy” będącego przedmiotem wniosku aplikacyjnego złożonego przez Powiat Chojnicki w ramach Funduszu Dróg Samorządowych.

Projekt

z dnia 8 października 2019 r.
Zatwierdzony przez

UCHWAŁA NR X/143/2019
Rady Gminy w Chojnicach

z dnia 18 października 2019 r.

w sprawie zatwierdzenia Porozumienia – Umowy Partnerskiej NR FR/166/2019 z dnia 17 września 2019 r. zawartego pomiędzy Powiatem Chojnickim a Gminą Chojnice w sprawie współpracy przy realizacji przedsięwzięcia pod nazwą „Przebudowa drogi powiatowej nr 2644G Chojnice – Duża Cerkwica na odcinku Chojnice - Ogorzeliny”

Na podstawie art. 10 i art. 18 ust. 2 pkt 12 ustawy z dnia 8 marca 1990 r. o samorządzie gminnym (t. j. Dz. U. z 2019 r. poz. 506, 1309)

Rada Gminy
uchwala, co następuje:

§ 1. Zatwierdza się Porozumienie – Umowę Partnerską Nr FR/166/2019 z dnia 17 września 2019 r., zawarte pomiędzy Powiatem Chojnickim a Gminą Chojnice w sprawie współpracy przy realizacji przedsięwzięcia pod nazwą „Przebudowa drogi powiatowej nr 2644G Chojnice – Duża Cerkwica na odcinku Chojnice – Ogorzeliny” zgodnie z załącznikiem do niniejszej uchwały.

§ 2. Wykonanie uchwały powierza się Wójtowi Gminy Chojnice.

§ 3. Uchwała wchodzi w życie z dniem podjęcia i podlega ogłoszeniu poprzez jej wywieszenie na tablicy ogłoszeń Urzędu Gminy w Chojnicach oraz zamieszczeniu w Biuletynie Informacji Publicznej.

Wnioskodawca:

WÓJT GMINY CHOJNICE

/-/ dr inż. Zbigniew Szczepański

Przewodniczący Rady

Ryszard Kontek

Projekt uchwały odpowiada przepisom prawa, stąd nie wnoszę uwag.

Z upoważnienia radcy prawnego
Władysława Rzepczyńskiego
aplikant Ładcowski
Mateusz Łangowski
150 APL-BD-160014

POROZUMIENIE – UMOWA PARTNERSKA NR FR/166/2019

zawarte w dniu 17 września 2019 r. w Chojnicach pomiędzy:

1. Powiatem Chojnickim z siedzibą w Chojnicach przy ul. 31 Stycznia 56, 89-600 Chojnice, reprezentowanym przez Zarząd Powiatu, w imieniu którego działają:
 - Marek Szczepański - Starosta Chojnicki,
 - Mariusz Paluch - Wicestarosta,

2. Gminą Chojnice z siedzibą w Chojnicach, przy ul. 31 Stycznia 56a, 89-600 Chojnice, reprezentowaną przez:
 - Zbigniewa Szczepańskiego - Wójta Gminy Chojnice.

§ 1

1. Przedmiotem Porozumienia – umowy partnerskiej jest określenie zasad współpracy przy realizacji zadania pod nazwą „Przebudowa drogi powiatowej nr 2644G Chojnice – Duża Cerkwica na odcinku Chojnice - Ogorzeliny”. będącego przedmiotem wniosku o przyznanie dotacji celowej złożonego przez Powiat Chojnicki (Lidera projektu) w ramach *Funduszu Dróg Samorządowych*, zwanym dalej „projektem”.
2. Wartość kosztorysowa zadania, o którym mowa w ust. 1, przedstawiona we wniosku o dofinansowanie wynosi 28 841 402 zł (słownie: dwadzieścia osiem milionów osiemset czterdzieści jeden tysięcy czterysta dwa złote 00/100), dofinansowanie w ramach *Funduszu Dróg Samorządowych*, stanowiące 50% wartości zadania wynosi 14 420 701 zł (słownie: czternaście milionów czterysta dwadzieścia a tysięcy siedemset jeden złotych 00/100), wymagany wkład własny, stanowiący 50% wartości zadania wynosi 14 420 701 zł (słownie: czternaście milionów czterysta dwadzieścia tysięcy siedemset jeden złotych 00/100).

§ 2

1. W ramach niniejszego porozumienia Powiat Chojnicki (Lider projektu) jest odpowiedzialny za realizację projektu i zobowiązuje się do:
 - a) zarezerwowania środków własnych w budżecie powiatu na realizację zadania, o którym mowa w § 1.
 - b) przeprowadzenia postępowania o udzielenie zamówienia publicznego.
 - c) realizacji i finansowania zadania o którym mowa w § 1.
2. Gmina Chojnice (Partner projektu) zobowiązuje się do:
 - a) współpracy z Liderem projektu przy realizacji projektu.
 - b) wspólnej z Liderem projektu promocji projektu i jego efektów.
 - c) udzielenia pomocy finansowej Liderowi projektu w wysokości 50% kosztów wymaganego wkładu własnego do wniesienia przy realizacji zadania, tj. kwoty 7 210 350 zł (słownie: siedem milionów dwieście dziesięć tysięcy trzysta pięćdziesiąt złotych 00/100), przy czym kwota wyrażona liczbowo, z zachowaniem ustalonej

wartości procentowej, zostanie zaktualizowana po przeprowadzeniu postępowania o udzielenie zamówienia publicznego, w formie aneksu do niniejszej umowy.

- d) kwota pomocy, o której mowa w lit. c przekazana będzie w podziale na lata, tj. 4 733 913 zł (słownie: cztery miliony siedemset trzydzieści trzy tysiące dziewięćset trzynastie złotych 00/100) w roku 2020 i 2 476 437 zł (słownie: dwa miliony czterysta siedemdziesiąt sześć tysięcy czterysta trzydzieści siedem złotych 00/100) w roku 2021, z zachowaniem pozostałych ustaleń zapisanych w lit. c.
3. Udzielenie pomocy finansowej, o której mowa w ust. 2 lit. c nastąpi po podjęciu stosownych uchwał przez organ stanowiący Partnera projektu.

§ 3

1. Niniejsze Porozumienie – umowa partnerska zostaje zawarta na okres realizacji projektu, tzn. od dnia zawarcia niniejszego Porozumienia – umowy partnerskiej do rozliczenia projektu.
2. Porozumienie – umowa partnerska wiąże strony po zatwierdzeniu jego treści przez podjęcie stosownych uchwał organów stanowiących jednostek samorządu terytorialnego, będących stronami Porozumienia i po zabezpieczeniu środków wynikających z niniejszego Porozumienia w budżetach stron.
3. Brak podjęcia uchwały, o której mowa w ust. 2 spowoduje wygaśnięcie Porozumienia – umowy partnerskiej bez ujemnych skutków prawnych dla stron.
4. Porozumienie – umowa partnerska traci moc prawną po wypełnieniu wszelkich zobowiązań wynikających z jej zapisów.

§ 4

Zmiana postanowień niniejszego Porozumienia - umowy partnerskiej wymaga formy pisemnej w postaci aneksu, pod rygorem nieważności.

§ 5

Porozumienie – umowa partnerska podlega ogłoszeniu w Dzienniku Urzędowym Województwa Pomorskiego na podstawie art. 13 pkt 6 lit. a ustawy z dnia 20 lipca 2000 r. o ogłaszaniu aktów normatywnych i niektórych innych aktów prawnych (tj. Dz.U. z 2019 r., poz. 1461). Obowiązek przesłania do publikacji spoczywa na Liderze projektu.

§ 6

Strony ustalają, że wszelkie spory wynikłe na tle wykonywania niniejszego Porozumienia Umowy partnerskiej rozstrzygnie Sąd właściwy dla siedziby Powiatu Chojnickiego.

§ 7

Porozumienie – umowę partnerską sporządzono w dwóch jednobrzmiących egzemplarzach, po jednym dla każdej ze stron.

POWIAT CHOJNICKI

GMINA CHOJNICE

Uzasadnienie

Przedmiotem Porozumienia – Umowy Partnerskiej jest wspólna realizacja przedsięwzięcia pod nazwą „Przebudowa drogi powiatowej nr 2644G Chojnice – Duża Cerkwica na odcinku Chojnice – Ogorzliny” będącego przedmiotem wniosku aplikacyjnego złożonego przez Powiat Chojnicki w ramach Funduszu Dróg Samorządowych.

Projekt

z dnia 8 października 2019 r.
Zatwierdzony przez

UCHWAŁA NR X/64/2019
Rady Gminy w Chojnicach

z dnia 18 października 2019 r.

w sprawie ustalenia wysokości stawek i zwolnień w podatku od nieruchomości

Na podstawie art.18 ust. 2 pkt 8, art. 41 ust.1 ustawy z dnia 8 marca 1990 r. o samorządzie gminnym (t. j. Dz. U. z 2019 r. poz. 506, 1309) oraz art. 5 ustawy z dnia 12 stycznia 1991 r. o podatkach i opłatach lokalnych (t. j. Dz. U. z 2019 r. poz. 1170)

Rada Gminy
uchwala, co następuje:

§ 1. Wysokość stawek podatku od nieruchomości w stosunku rocznym wynosi:

1. od budynków mieszkalnych lub ich części
0,70 zł od 1m²
powierzchni użytkowej
2. od budynków lub ich części związanych z prowadzeniem
działalności gospodarczej oraz od budynków
mieszkalnych lub ich części zajętych na prowadzenie
działalności gospodarczej 21,00 zł od 1m²
powierzchni użytkowej
3. od budynków lub ich części zapisanych indywidualnie
w rejestrze lub ewidencji zabytków zajętych na prowadzenie
działalności gospodarczej pod warunkiem ich utrzymania 10,50 zł od 1 m²
i konserwacji, zgodnie z przepisami o ochronie zabytków powierzchni użytkowej
4. od budynków lub ich części przeznaczonych
na ośrodki wczasowe: 17,00 zł od 1 m²
powierzchni użytkowej
5. od budynków lub ich części zajętych
na prowadzenie działalności gospodarczej
w zakresie obrotu kwalifikowanym 11,00 zł od 1m²
materiałem siewnym
powierzchni użytkowej
6. od budynków lub ich części związanych z udzielaniem
świadczeń zdrowotnych w rozumieniu przepisów o
działalności leczniczej, zajętych przez podmioty udzielające 4,80 zł od 1 m²
tych świadczeń.
powierzchni użytkowej
7. od pozostałych budynków, w tym zajętych
na prowadzenie odpłatnej statutowej działalności
organizacji pożytku publicznego przez 7,80 zł od 1m²

organizację pożytku publicznego	powierzchni użytkowej
8. od budynków pozostałych lub ich części przystosowanych i wykorzystywanych na cele agroturystyczne	powierzchni użytkowej
	10,00 zł od 1 m ²
9. od budowli	2% ich wartości
10. od gruntów związanych z prowadzeniem działalności gospodarczej bez względu na sposób zakwalifikowania w ewidencji gruntów i budynków	powierzchni gruntów
	0,85 zł od 1m ²
11. od gruntów przeznaczonych pod ośrodki wczasowe lub użytkowanych na te cele	powierzchni gruntów
	0,80 zł od 1m ²
12. od gruntów pod wodami powierzchniowymi stojącymi lub wodami powierzchniowymi płynącymi jezior i zbiorników sztucznych	4,70 zł od 1ha powierzchni
13. od pozostałych gruntów, w tym zajętych na prowadzenie odpłatnej statutowej działalności pożytku publicznego przez organizacje pożytku publicznego	powierzchni gruntów
	0,40 zł od 1 m ²
14. od gruntów przeznaczonych pod wysypiska	powierzchni gruntów.
	0,95 zł od 1 m ²
15. od gruntów niezabudowanych objętych obszarem rewitalizacji, o którym mowa w ustawie z dnia 9 października 2015 r. o rewitalizacji (Dz. U. poz. 1777), i położonych na terenach, dla których miejscowy plan zagospodarowania przestrzennego przewiduje przeznaczenie pod zabudowę mieszkaniową, usługową albo zabudowę o przeznaczeniu mieszanym obejmującym wyłącznie te rodzaje zabudowy, jeżeli od dnia wejścia w życie tego planu w odniesieniu do tych gruntów upłynął okres 4 lat, a w tym czasie nie zakończono budowy zgodnie z przepisami prawa budowlanego	powierzchni gruntów.
	2,98 zł od 1 m ²

§ 2. Zwalnia się od podatku od nieruchomości:

1. nieruchomości bądź ich części przeznaczone pod działalność sportową, kulturalną i przeciwpożarową, w których nie jest prowadzona działalność gospodarcza,
2. grunty i budynki stanowiące własność stowarzyszeń organizujących pomoc oraz ratujących osoby na wodzie, w których nie jest prowadzona działalność gospodarcza,
3. nieruchomości bądź ich części związane z gospodarką wodno – ściekową za wyjątkiem położonych na terenie sołectwa Funka, Charzykowy i Czartolomie – Jarcewo,

4. budynki, budowle oraz związane z nimi grunty, położone na terenie Pomorskiej Specjalnej Strefy Ekonomicznej.

5. budynki mieszkalne oraz budynki pozostałe wpisane indywidualnie do ewidencji zabytków pod warunkiem ich utrzymani i konserwacji zgodnie z przepisami o ochronie zabytków z wyjątkiem części zajętych na prowadzenie działalności gospodarczej.

§ 3. Wykonanie uchwały powierza się Wójtowi Gminy Chojnice.

§ 4. Traci moc uchwała Rady Gminy w Chojnicach Nr XXVIII/464/2017 Rady Gminy w Chojnicach z dnia 29 listopada 2017 r. w sprawie ustalenia wysokości stawek i zwolnień w podatku od nieruchomości.

§ 5. Uchwała podlega ogłoszeniu w Dzienniku Urzędowym Województwa Pomorskiego i wchodzi w życie z dniem 1 stycznia 2020 roku.

Wnioskodawca:

WÓJT GMINY CHOJNICE

/-/ dr inż. Zbigniew Szczepański

Przewodniczący Rady

Ryszard Kontek

Projekt uchwały odpowiada przepisom prawa, stąd nie wnoszę uwag.

Z upoważnienia rady prawnej
Władysława Rzepczyńskiego
aplikant radcowski
Mateusz Langowski
APL-BD-160014

Uzasadnienie

Zgodnie z art. 5 ust. 1 ustawy z dnia 12 stycznia 1991 r. o podatkach i opłatach lokalnych (t.j. Dz. U. z 2019 r. poz. 1170), Rada Gminy w drodze uchwały określa wysokość stawek podatku od nieruchomości.

Projekt

z dnia 8 października 2019 r.

Zatwierdzony przez

**UCHWAŁA NR XI/102/2019
Rady Gminy w Chojnicach**

z dnia 18 października 2019 r.

w sprawie skargi Prokuratora Rejonowego w Chojnicach na uchwałę nr XI/102/2011 Rady Gminy w Chojnicach z dnia 30 czerwca 2011 r. w sprawie trybu powoływania i odwoływania członków Zespołu Interdyscyplinarnego ds. Przeciwdziałania Przemocy w Rodzinie w Gminie Chojnice oraz szczegółowych warunków jego funkcjonowania

Na podstawie art. 18 ust. 2 pkt 15 ustawy z dnia 8 marca 1990 r. o samorządzie gminnym (t. j. Dz. U. z 2019 r. poz. 506, 1309) oraz art. 54 § 2 ustawy z dnia 30 sierpnia 2002 r. Prawo o postępowaniu przed sądami administracyjnymi (t. j. Dz. U. z 2018 r. poz. 1302, 1467, 1629 oraz z 2019 r. poz. 11, 934)

**Rada Gminy
uchwala, co następuje:**

§ 1. Uwzględnić skargę Prokuratora Rejonowego w Chojnicach dotyczącą uchwały nr XI/102/2011 Rady Gminy w Chojnicach z dnia 30 czerwca 2011 r. w sprawie trybu powoływania i odwoływania członków Zespołu Interdyscyplinarnego ds. Przeciwdziałania Przemocy w Rodzinie w Gminie Chojnice oraz szczegółowych warunków jego funkcjonowania.

§ 2. Przesłać odpowiedź na skargę do Wojewódzkiego Sądu Administracyjnego w Gdańsku wraz z aktami sprawy.

§ 3. Wykonanie uchwały powierza się Wójtowi Gminy Chojnice.

§ 4. Uchwała wchodzi w życie z dniem podjęcia i podlega ogłoszeniu poprzez jej wywieszenie na tablicy ogłoszeń Urzędu Gminy w Chojnicach oraz zamieszczeniu w Biuletynie Informacji Publicznej.

Wnioskodawca:

WÓJT GMINY CHOJNICE

/-/dr inż. Zbigniew Szczepański

Przewodniczący Rady

Ryszard Kontek

Projekt uchwały odpowiada przepisom prawa, stąd nie wnoszę uwag.

Z upoważnienia rady prawnej
Władysława Rzepczyńskiego
aplikant radcowski
Mateusz Langowski
158 PL-BD-160014

UZASADNIENIE

W dniu 23 września 2019 r. do Urzędu Gminy w Chojnicach wpłynęła skarga Prokuratora Rejonowego w Chojnicach na uchwałę nr XI/102/2011 Rady Gminy w Chojnicach z dnia 30 czerwca 2011 r. w sprawie trybu powoływania i odwoływania członków Zespołu Interdyscyplinarnego ds. Przeciwdziałania Przemocy w Rodzinie w Gminie Chojnice oraz szczegółowych warunków jego funkcjonowania. Na podstawie art. 3 § 2 pkt 5, art. 50 § 1 i art. 52 ustawy z 30 sierpnia 2002 r. Prawo o postępowaniu przed sądami administracyjnymi (t. j. Dz. U. z 2018 r. poz. 1302 z późn. zm.) uchwała została zaskarżona w całości.

Zgodnie z art. 9a ust. 1 ustawy z 29 lipca 2005 r. o przeciwdziałaniu przemocy w rodzinie (t. j. Dz. U. z 2015 r. poz. 1390 z późn. zm.), dalej jako ustawa, gmina podejmuje działania na rzecz przeciwdziałania przemocy w rodzinie, w szczególności w ramach pracy w zespole interdyscyplinarnym. Z kolei art. 9a ust. 15 ustawy stanowi, że Rada gminy określi, w drodze uchwały, tryb i sposób powoływania i odwoływania członków zespołu interdyscyplinarnego oraz szczegółowe warunki jego funkcjonowania. Na tej podstawie przyjęta została uchwała nr XI/102/2011 Rady Gminy w Chojnicach z dnia 30 czerwca 2011 r. w sprawie trybu powoływania i odwoływania członków Zespołu Interdyscyplinarnego ds. Przeciwdziałania Przemocy w Rodzinie w Gminie Chojnice oraz szczegółowych warunków jego funkcjonowania.

Zarzuty Prokuratora Rejonowego w Chojnicach odnosiły się do zaniechania opublikowania przedmiotowej uchwały w wojewódzkim Dzienniku Urzędowym, pomimo że uchwała jest aktem prawa miejscowego, gdyż zawiera normy o charakterze generalnym i abstrakcyjnym. Ponadto, wskazać należy, iż w załączniku do uchwały nr XI/102/2011 Rady Gminy w Chojnicach z dnia 30 czerwca 2011 r.:

- 1/ Rozdziale 1. Przepisy ogólne - pkt 3 i 4, zawarto powtórzenie przepisów zawartych w art. 9b ust. 2 ustawy;
- 2/ Rozdziale 2. Tryb powoływania i odwoływania członków Zespołu Interdyscyplinarnego:
 - a/ pkt 1 ppkt a-g, zawarto katalog podmiotów wchodzących w skład Zespołu Interdyscyplinarnego, co stanowiło przekroczenie delegacji ustawowej, wynikającej z art. 9a ust. 15 ustawy,
 - b/ pkt 2 ppkt c. ograniczono jedynie do formy pisemnej, oświadczenie składane przez członka Zespołu Interdyscyplinarnego o zachowaniu poufności wszelkich informacji i danych uzyskanych przy realizacji zadań w ramach pracy Zespołu, co doprowadziło do zmodyfikowania przepisu art. 9c ust. 3 ustawy.

Mając na uwadze powyższe rozważania w przedmiocie okoliczności, czy ww. uchwała jest aktem prawa miejscowego i w związku z tym podlega publikacji w wojewódzkim Dzienniku Urzędowym, a także kwestię powtórzenia oraz modyfikacji w uchwale przepisów ustawy, należało uwzględnić skargę Prokuratora Rejonowego w Chojnicach.

Projekt

z dnia 10 października 2019 r.

Zatwierdzony przez

**UCHWAŁA NR X/166/2019
Rady Gminy w Chojnicach**

z dnia 18 października 2019 r.

w sprawie skargi J.G. oraz I.L. na uchwałę Nr XXXIV/414/2013 Rady Gminy w Chojnicach z dnia 26 kwietnia 2013 r. w sprawie uchwalenia miejscowego planu zagospodarowania przestrzennego terenu w miejscowości Charzykowy, w obrębie geod. Charzykowy, w gminie Chojnice

Na podstawie art. 18 ust. 2 pkt 15 ustawy z dnia 8 marca 1990 r. o samorządzie gminnym (t. j. Dz. U. z 2019 r. poz. 506, 1309) oraz art. 54 § 2 ustawy z dnia 30 sierpnia 2002 r. Prawo o postępowaniu przed sądami administracyjnymi (t.j. Dz. U. z 2018 r. poz. 1302, 1467, 1629 oraz z 2019 r. poz. 11, 934)

**Rada Gminy
uchwala, co następuje:**

§ 1. Nie uwzględnąć skargi J.G. oraz I.L. z dnia 4 października 2019 r. (data wpływu 08.10.2019 r.), dot. uchwały Rady Gminy w Chojnicach Nr XXXIV/414/2013 z dnia 26 kwietnia 2013 r. w sprawie uchwalenia miejscowego planu zagospodarowania przestrzennego terenu w miejscowości Charzykowy, w gminie Chojnice ogłoszonej w Dzienniku Urzędowym Województwa Pomorskiego Poz. 2447 z dnia 7 czerwca 2013 r.

§ 2. Przesłać odpowiedź na skargę do Wojewódzkiego Sądu Administracyjnego w Gdańsku wraz z uzasadnieniem i aktami sprawy.

§ 3. Wykonanie uchwały powierza się Wójtowi Gminy Chojnice.

§ 4. Uchwała wchodzi w życie z dniem podjęcia i podlega ogłoszeniu poprzez jej wywieszenie na tablicy ogłoszeń Urzędu Gminy w Chojnicach oraz zamieszczeniu w Biuletynie Informacji Publicznej.

Wnioskodawca:

WÓJT GMINY CHOJNICE

/-/dr inż. Zbigniew Szczepański

Przewodniczący Rady

Ryszard Kontek

Projekt uchwały odpowiada przepisom prawa, stąd nie wnoszę uwag.

Z upoważnienia radcy prawnego
Władysława Rzepczyńskiego
aplikant radecki
Mateusz Łangowski
APL-BD-160014

Uzasadnienie

Stosownie do brzmienia art. 3 ust. 1 ustawy o planowaniu i zagospodarowaniu przestrzennym, kształtowanie i prowadzenie polityki przestrzennej na terenie gminy, w tym uchwalanie miejscowych planów, należy do zadań własnych gminy. W licznych wyrokach sądów administracyjnych dominuje teza, że naruszenie interesu prawnego skarżących następuje wyłącznie wtedy, gdy w trakcie uchwalania planu następuje naruszenie obiektywnego porządku prawnego, co w tej konkretnej sprawie nie nastąpiło.

Gmina uchwalając ten plan działała zgodnie z obowiązującym prawem, w granicach przysługującego gminie władztwa planistycznego, w ramach którego ustala przeznaczenie i zasady zagospodarowania terenów położonych na jej terenie. Mając wyłączną kompetencję do planowania przestrzennego może, pod warunkiem, że działa w granicach i na podstawie prawa, samodzielnie kształtować sposób zagospodarowania obszaru podlegającego jej władztwu planistycznemu, jeżeli oczywiście władztwa tego nie nadużywa.

W przedmiotowej sprawie skarżący nie wykazali, że uchwalając powyższy plan Rada Gminy dopuściła się naruszenia norm prawnych, czy też nadużyła władztwa planistycznego.

Działania Rady Gminy podjęte w przedmiotowej sprawie podyktowane były dbałością o interes publiczny, którym zgodnie z ustawą o planowaniu i zagospodarowaniu przestrzennym jest „uogólniony cel dążeń i działań uwzględniających zobiektywizowane potrzeby ogółu społeczeństwa lub lokalnych społeczności związanych z zagospodarowaniem przestrzennym”.

Projekt

z dnia 10 października 2019 r.
Zatwierdzony przez

UCHWAŁA NR X/167/2019
Rady Gminy w Chojnicach

z dnia 18 października 2019 r.

w sprawie skargi L.O., E.L., A.W., J.W., M.S., E.D., K.R., Z.N., R.H., P.H. na uchwałę Nr VII/109/2019 z dnia 31 maja 2019 r. w sprawie uchwalenia miejscowego planu zagospodarowania przestrzennego dla fragmentu miejscowości Małe Swornegacie, obręb geodezyjny Swornegacie, gm. Chojnice

Na podstawie art. 18 ust. 2 pkt 15 ustawy z dnia 8 marca 1990 r. o samorządzie gminnym (t. j. Dz. U. z 2019 r. poz. 506, 1309) oraz art. 54 § 2 ustawy z dnia 30 sierpnia 2002r. Prawo o postępowaniu przed sądami administracyjnymi (t.j. Dz. U. z 2018 r. poz. 1302, 1467, 1629 oraz z 2019 r. poz. 11, 934)

Rada Gminy
uchwała, co następuje:

§ 1. Nie uwzględnąć skargi L.O., E.L., A.W., J.W., M.S., E.D., K.R., Z.N., R.H., P.H. z dnia 7 października 2019 r. dot. Uchwały Rady Gminy w Chojnicach Nr VII/109/2019 z dnia 31 maja 2019r. w sprawie uchwalenia miejscowego planu zagospodarowania przestrzennego dla fragmentu miejscowości Małe Swornegacie, obręb Swornegacie, gm. Chojnice ogłoszonej w Dzienniku Urzędowym Województwa Pomorskiego Poz. 3324 z dnia 15.07.2019 r.

§ 2. Przesłać odpowiedź na skargę do Wojewódzkiego Sądu Administracyjnego w Gdańsku wraz z uzasadnieniem i aktami sprawy.

§ 3. Wykonanie uchwały powierza się Wójtowi Gminy Chojnice.

§ 4. Uchwała wchodzi w życie z dniem podjęcia i podlega ogłoszeniu poprzez jej wywieszenie na tablicy ogłoszeń Urzędu Gminy w Chojnicach oraz zamieszczeniu w Biuletynie Informacji Publicznej.

Wnioskodawca:

WÓJT GMINY CHOJNICE

/-/ dr inż. Zbigniew Szczepański

Przewodniczący Rady

Ryszard Kontek

Projekt uchwały odpowiada przepisom prawa, stąd nie wnoszę uwag.

Z upoważnienia radcy prawnego
Władysława Rzepczyńskiego
aplikant radcowski
Mateusz Łangowski

162 APL-BD-160014

Uzasadnienie

Stosownie do brzmienia art. 3 ust. 1 ustawy o planowaniu i zagospodarowaniu przestrzennym, kształtowanie i prowadzenie polityki przestrzennej na terenie gminy, w tym uchwalanie miejscowych planów, należy do zadań własnych gminy. W licznych wyrokach sądów administracyjnych dominuje teza, że naruszenie interesu prawnego skarżących następuje wyłącznie wtedy, gdy w trakcie uchwalania planu następuje naruszenie obiektywnego porządku prawnego, co w tej konkretnej sprawie nie nastąpiło.

Gmina uchwalając ten plan działała zgodnie z obowiązującym prawem, w granicach przysługującego gminie władztwa planistycznego, w ramach którego ustala przeznaczenie i zasady zagospodarowania terenów położonych na jej terenie. Mając wyłączną kompetencję do planowania przestrzennego może, pod warunkiem, że działa w granicach i na podstawie prawa, samodzielnie kształtować sposób zagospodarowania obszaru podlegającego jej władztwu planistycznemu, jeżeli oczywiście władztwa tego nie nadużywa.

W przedmiotowej sprawie skarżący nie wykazali, że uchwalając powyższy plan Rada Gminy dopuściła się naruszenia norm prawnych, czy też nadużyła władztwa planistycznego.