

**Projekt**

z dnia 26 lutego 2020 r.

Zatwierdzony przez .....

**UCHWAŁA NR .../...2020  
Rady Gminy w Chojnicach**

z dnia ..... 2020 r.

**w sprawie określenia sezonu kąpielowego oraz wykazu kąpielisk na terenie gminy Chojnice w roku 2020**

Na podstawie art. 18 ust. 2 pkt 15 ustawy z dnia 8 marca 1990 r. o samorządzie gminnym (t.j. Dz.U. z 2019 r. poz. 506 z późn. zm.) oraz art. 37 ust. 1 i 2 ustawy z dnia 20 lipca 2017 r. Prawo wodne (t.j. Dz.U. z 2018 r. poz. 2268 z późn. zm.)

**Rada Gminy  
uchwala, co następuje:**

**§ 1.** 1. Określa się następujący wykaz kąpielisk na terenie gminy Chojnice w 2020 roku:

- 1) Kąpielisko w miejscowości Charzykowy, na działkach o nr ewidencyjnych 64, 157/8, 238/7, 239/5, 239/9, 263/9 obręb Charzykowy, wzdłuż linii brzegowej o długości 99 m, czynne w okresie od 1 lipca do 31 sierpnia. Granice kąpieliska określa załącznik graficzny nr 1 do niniejszej uchwały.
- 2) Kąpielisko w miejscowości Małe Swornegacie, na działkach o nr ewidencyjnych 64 obręb Charzykowy i 820/2 obręb Swornegacie, wzdłuż linii brzegowej o długości 25 m, czynne w okresie od 1 lipca do 31 sierpnia. Granice kąpieliska określa załącznik graficzny nr 2 do niniejszej uchwały.
- 3) Kąpielisko w miejscowości Swornegacie, na działkach o nr ewidencyjnych 443 i 1010/9 obręb Swornegacie, wzdłuż linii brzegowej o długości 40 m, czynne w okresie od 1 lipca do 31 sierpnia. Granice kąpieliska określa załącznik graficzny nr 3 do niniejszej uchwały.
- 4) Kąpielisko w miejscowości Funka, na działkach o nr ewidencyjnych 64, 3069/9 i 1072 obręb Charzykowy, wzdłuż linii brzegowej o długości 20 m, czynne w okresie od 27 czerwca do 31 sierpnia. Granice kąpieliska określa załącznik graficzny nr 4 do niniejszej uchwały.

**§ 2.** Określa się sezon kąpielowy obejmujący okres od 27 czerwca 2020 r. do 31 sierpnia 2020 r.

**§ 3.** Wykonanie uchwały powierza się Wójtowi Gminy Chojnice.

**§ 4.** Uchwała wchodzi w życie po upływie 14 dni od dnia jej ogłoszenia w Dzienniku Urzędowym Województwa Pomorskiego.

Wnioskodawca:

WÓJT GMINY CHOJNICE

/-/Zbigniew Szczepański

Przewodniczący Rady Gminy

**Ryszard Kontek**

Projekt uchwały odpowiada przepisom prawa, stąd nie wnoszę uwag.

# PROJEKT ZAGOSPODAROWANIA DZIAŁEK

skala 1:500

MAPA DO CELÓW PROJEKTOWYCH  
Oznaczenie kancelaryjne zgłoszenia pracy geodezyjnej  
6640.3283.2017

Miejscowość Charzykowy  
Jednostka ewidencyjna identyfikator[220203\_2]  
nazwaChojnice-G Załącznik nr 1  
Obręb ewidencyjny identyfikator [0002]  
nazwaCharzykowy do Uchwały Nr .../...2020  
Skala mapy 1:500 Rady Gminy w Chojnicach  
Nazwa układu współrzędnych prostokątnych płaskich "2000"  
wysokości Kronsztadt'86  
Numer ewidencyjny działki 64, 157/8, 239/5  
Sekcja mapy 6.206.16.20.4.3, 6.207.16.25.2.1 z dnia .....2020 r.

**Nazwa projektu:** Urządzenie kąpieliska z infrastrukturą towarzyszącą wraz z profilem wody w kąpielisku w miejscowości Charzykowy, gm. Chojnice na działkach geodezyjnych nr 64, 157/8, 263/9, 239/5, 238/7 i 239/9 obręb Charzykowy

**Inwestor:** Gmina Chojnice  
ul. 31 Stycznia 56a  
89-600 Chojnice

Informacje dodatkowe Granice nieruchomości zostały przyjęte z Ewidencji Gruntów i Budynków - nie dokonano ustalenia przebiegu granic nieruchomości.  
Mapa została wykonana bez ustalenia obciążeń służebnościami gruntowymi.  
Nie wyklucza się istnienia w terenie urządzeń podziemnych dla których brak było informacji branżowych i nie zostały odnalezione w czasie inwentaryzacji geodezyjnej.  
Legenda zakres opracowania  
USŁUGI GEODEZYJNO-KARTOGRAFICZNE

mgr inż. Krzysztof Mazurkiewicz  
ul. Wicka Rogali 13, 89-604 Chojnice  
tel. 608 - 686 - 455  
Data pomiaru 20.01.2018  
Imię i nazwisko, nr uprawnień data i podpis geodety uprawnionego który opracował mapę

**Współrzędne kąpieliska:**

Pkt nr 1  
N: 53°44'7.157"  
E: 17°30'26.99"  
Szerokość geograficzna : 53.735321360361446  
Długość geograficzna: 17.5074977135366066  
Pkt nr 2  
N: 53°44'4.004"  
E: 17°30'24.991"  
Szerokość geograficzna : 53.7344455645032  
Długość geograficzna: 17.506941918099983

Pkt nr 3  
N: 53°44'4.981"  
E: 17°30'22.616"  
Szerokość geograficzna : 53.73447703144866  
Długość geograficzna: 17.50627109468232  
Pkt nr 4  
N: 53°44'7.7"  
E: 17°30'24.66"  
Szerokość geograficzna : 53.73547224292361  
Długość geograficzna: 17.506850052441223

**legenda:**

- oznaczenie strefy dla umiejących pływać 1,2-4,0m
- oznaczenie strefy dla nie umiejących pływać 0-1,2m
- rzutka ratownicza
- koło ratunkowe
- ✕ maszt z oznaczeniem flago
- ✕ bojak Sp
- - - tablica informacyjna zakazu skoków
- - - tablica informacyjna głębokości
- ⊕ ateczka pierwszej pomocy
- kierunek doszcia na plaże
- tablica informacyjna.
- ⊠ podstawowy sprzęt ABC ratownika
- ⊠ łódź ratownicza
- ⊙ stanowisko ratownika
- ⊙ regulamin kąpieliska
- B brodzik
- PRZ przebiegialnia
- PRY prysznic

**Powierzchnia kąpieliska**

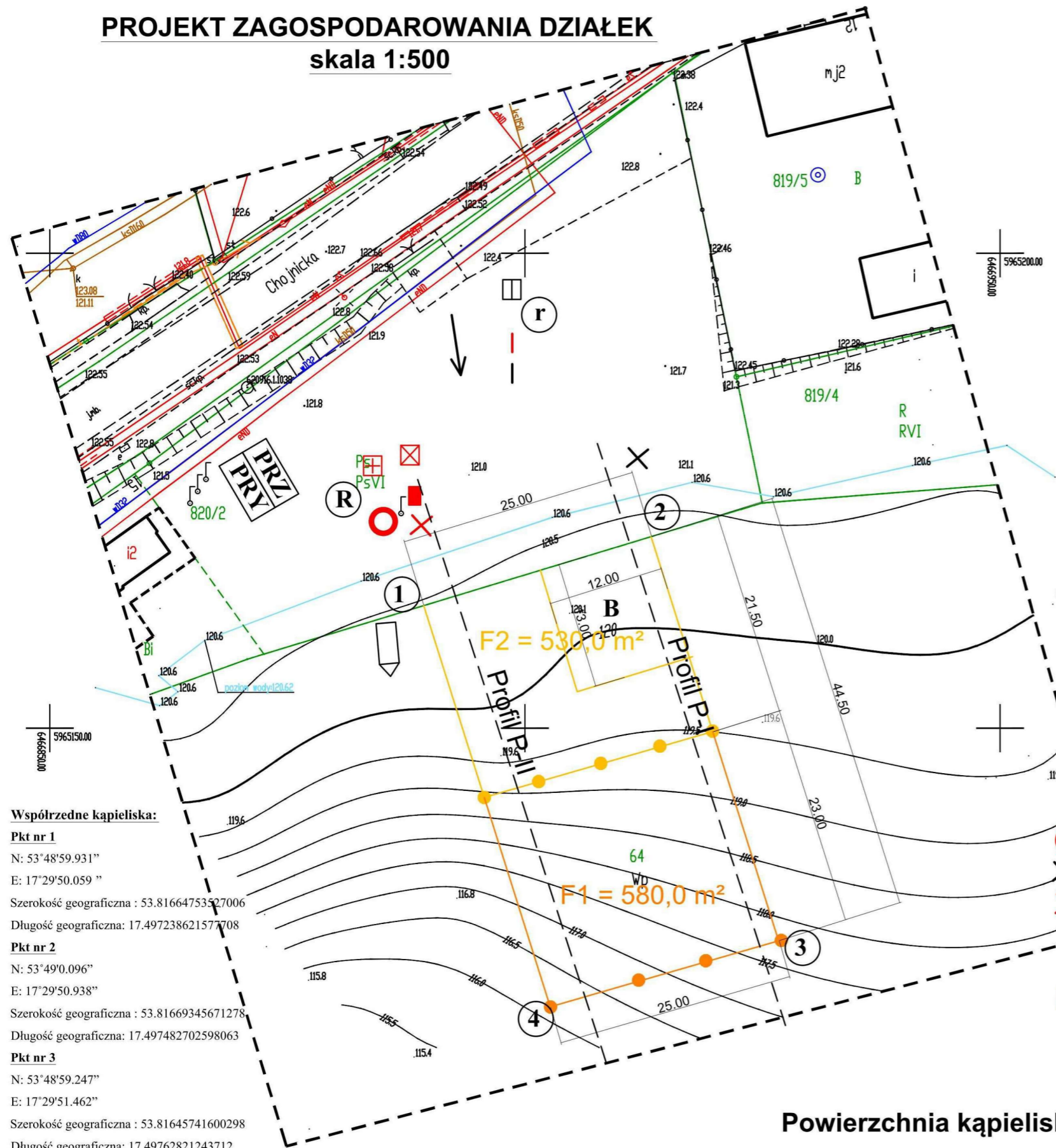
F1 = 1565,0 m<sup>2</sup>  
F2 = 3635,0 m<sup>2</sup>  
F = 5200,0 m<sup>2</sup>

Niniejszym oświadczam, że projekt budowlany opracowano metodą elektroniczną na bazie mapy sytuacyjno-wysokościowej, która jest zgodna z oryginałem przyjętym do zasobu Powiatowego Ośrodka Dokumentacji Geodezyjnej i Kartograficznej w Chojnicach pod numerem KERG ID.6640.3283.2017

		„PROJMEI” - usługi projektowe i nadzory Bogdan Rydzkowski Plac Piastowski 20/1 tel. kom. 608 180 128 NIP 555-101-85-53 89 – 600 Chojnice REGON 771298270	
Stadium	Operat. wodno-prawny	Nazwa projektu: Urządzenie kąpieliska z infrastrukturą towarzyszącą wraz z profilem wody w kąpielisku w miejscowości Charzykowy, gm. Chojnice na działkach geodezyjnych nr 64, 157/8, 263/9, 239/5, 238/7 i 239/9 obręb Charzykowy	Imię i nazwisko nr upr. mgr inż. Bogdan Rydzkowski upr. bud. i proj. nr 7210/242/83 w spec. wodno - melioracyjnej
Skala	1:500	Inwestor: Gmina Chojnice ul. 31 Stycznia 56a 89-600 Chojnice	Projektował
Data	Opr.	Załącznik nr: 2	Projektował
	Zatw.	Nazwa zal.: Projekt zagospodarowania terenu	Sprawdził

# PROJEKT ZAGOSPODAROWANIA DZIAŁEK

skala 1:500



### Współrzędne kąpieliska:

- Pkt nr 1**  
 N: 53°48'59.931"  
 E: 17°29'50.059"  
 Szerokość geograficzna: 53.8166475327006  
 Długość geograficzna: 17.49723862157708
- Pkt nr 2**  
 N: 53°49'0.096"  
 E: 17°29'50.938"  
 Szerokość geograficzna: 53.81669345671278  
 Długość geograficzna: 17.497482702598063
- Pkt nr 3**  
 N: 53°48'59.247"  
 E: 17°29'51.462"  
 Szerokość geograficzna: 53.81645741600298  
 Długość geograficzna: 17.49762821243712
- Pkt nr 4**  
 N: 53°48'59.07"  
 E: 17°29'50.496"  
 Szerokość geograficzna: 53.81640832728588  
 Długość geograficzna: 17.49735999153563

### Powierzchnia kąpieliska

$$F1 = 580,0 \text{ m}^2$$

$$F2 = 530,0 \text{ m}^2$$

$$F = 1110,0 \text{ m}^2$$

MAPA DO CELÓW PROJEKTOWYCH  
 Oznaczenie kancelaryjne zgłoszenia pracy geodezyjnej  
 6640.3284.2017

Miejscowość Małe Swonegacie  
 Jednostka ewidencyjna identyfikator[220203\_2]  
 nazwaChojnice-G  
 Obręb ewidencyjny identyfikator [0026]  
 nazwaSwonegacie  
 Skala mapy1:500  
 Nazwa układu współrzędnych prostokątnych płaskich "2000"  
 wysokości Kronsztadt'86  
 Numer ewidencyjny działki 64, 820/2  
 UlicaChojnicka  
 Sekcja mapy6.209.16.25.3.4  
 Legenda zakres opracowania  
 Informacje dodatkowe Granice nieruchomości zostały przyjęte z Ewidencji Gruntów i Budynków - nie dokonano ustalenia przebiegu granic nieruchomości.  
 Mapa została wykonana bez ustalenia obciążeń służebnościami gruntowymi.  
 Nie wyklucza się istnienia w terenie urządzeń podziemnych dla których brak było informacji branżowych i nie zostały odnaleziona w czasie inwentaryzacji geodezyjnej.

Załącznik nr 2  
 do Uchwały Nr .../...2020  
 Rady Gminy w Chojnicach  
 z dnia .....2020 r.

### USŁUGI GEODEZYJNO - KARTOGRAFICZNE

GEO - KRIS  
 mgr inż. Krzysztof Mazurkiewicz KRZYSZTOF MAZURKIEWICZ  
 ul. Wicka Rogali 13, 89-604 Chojnice UPRAWNIENIA NR 19390 G.G.K  
 tel. 608 - 686 - 455  
 Nazwa/ imię i nazwisko wykonawcy i imię i nazwisko, nr uprawnień data  
 data i podpis osoby reprezentującej wykonawcę i podpis geodety uprawnionego który opracował mapę  
 Data pomiaru20.01.2018

**Nazwa projektu:** Urządzenie kąpieliska z infrastrukturą towarzyszącą wraz z profilem wody w kąpielisku w miejscowości Małe Swonegacie, gm. Chojnice (przy działce geodezyjnej nr 820/1 obręb Swonegacie)

**Inwestor :** Gmina Chojnice  
 ul. 31 Stycznia 56a  
 89-600 Chojnice

### legenda:

- oznaczenie strefy dla umiejących pływać 1,2-4,0m
- oznaczenie strefy dla nie umiejących pływać 0-1,2m
- rzutka ratownicza
- koło ratunkowe
- ✕ maszt z oznaczeniem flago
- ✕ bojak Sp
- ⊠ tablica informacyjna zakazu skoków
- ⊠ tablica informacyjna głębokości
- ⊠ ateczka pierwszej pomocy
- kierunek dosjcia na plaże
- tablica informacyjna.
- ⊠ podstawowy sprzęt ABC ratownika
- ⊠ łódź ratownicza
- ⊠ stanowisko ratownika
- ⊠ regulamin kąpieliska
- ⊠ brodzik
- ⊠ PRZ przebieralnia
- ⊠ PRY prysznic

		„PROJMEL” - usługi projektowe i nadzory Bogdan Rydzkowski Plac Piastowski 20/1 tel. kom. 608 180 128 NIP 555-101-85-53 89 - 600 Chojnice REGON 771298270		
Stadium	Projekt budowlany	Nazwa projektu: Urządzenie kąpieliska z infrastrukturą towarzyszącą wraz z profilem wody w kąpielisku w miejscowości Małe Swonegacie, gm. Chojnice (przy działce geodezyjnej nr 820/1 obręb Swonegacie)	Projektował	mgr inż. Bogdan Rydzkowski spr. bud. i proj. nr 7210/242/82 w spec. wodno - melioracyjnej
Skala	1:500	Inwestor : Gmina Chojnice ul. 31 Stycznia 56a 89-600 Chojnice	Projektował	
Data	Opr.	Załącznik nr:	Projektował	
		<b>2</b>		
	Zatw.	Nazwa zał.: <b>Projekt zagospodarowania terenu</b>	Sprawdził	

# PROJEKT ZAGOSPODAROWANIA DZIAŁEK

skala 1:500

MAPA DO CELÓW PROJEKTOWYCH  
Oznaczenie kancelaryjne zgłoszenia pracy geodezyjnej  
6640.3283.2017

Miejscowość Swornegacie  
Jednostka ewidencyjna identyfikator [220203\_2]  
nazwa Chojnice-G  
Obręb ewidencyjny identyfikator [0026]  
nazwa Swornegacie  
Skala mapy 1:500  
Nazwa układu współrzędnych prostokątnych płaskich "2000"  
wysokości Kronsztadt'86  
Numer ewidencyjny działki 443, 1010/4

Załącznik nr 3  
do Uchwały Nr .../...2020  
Rady Gminy w Chojnicach  
z dnia .....2020 r.

**Nazwa projektu:** Urządzenie kąpieliska z infrastrukturą towarzyszącą wraz z profilem wody w kąpielisku w miejscowości Swornegacie, gm. Chojnice na działkach geodezyjnej nr 443, 1010/9 obręb Swornegacie

**Inwestor :** Gmina Chojnice  
ul. 31 Stycznia 56a  
89-600 Chojnice

Sekcja mapy 6.209.16.05.4.1, 6.209.16.05.4.3  
Legenda zakres opracowania  
Informacje dodatkowe Granice nieruchomości zostały przyjęte z Ewidencji Gruntów i Budynków - nie dokonano ustalenia przebiegu granic nieruchomości.  
Mapa została wykonana bez ustalenia obciążeń służebnościami gruntowymi.  
Nie wyklucza się istnienia w terenie urządzeń podziemnych dla których brak było informacji branżowych i nie zostały odnalezione w czasie inwentaryzacji geodezyjnej.

USŁUGI GEODEZYJNO - KARTOGRAFICZNE  
GEO - KRIS

mgr inż. Krzysztof Mazurkiewicz  
ul. Wicka Rogali 13, 89-604 Chojnice  
tel. 608 - 686 - 455

KRZYSZTOF MAZURKIEWICZ  
UPRAWNIENIA NR 19390 G.G.K

Nazwa, imię i nazwisko wykonawcy  
data i podpis osoby reprezentującej wykonawcę  
Data pomiaru 20.01.2018

imię i nazwisko, nr uprawnień data i podpis geodety uprawnionego który opracował mapę

## Współrzędne kąpieliska:

### Pkt nr 1

N: 53°51'14.151"

E: 17°30'9.896"

Szerokość geograficzna : 53.85393073580944

Długość geograficzna: 17.502749003394342

### Pkt nr 2

N: 53°51'14.39"

E: 17°30'11.606"

Szerokość geograficzna : 53.853997183529465

Długość geograficzna: 17.50322375438998

### Pkt nr 3

N: 53°51'12.283"

E: 17°30'11.895"

Szerokość geograficzna : 53.85341180712871

Długość geograficzna: 17.503304220660425

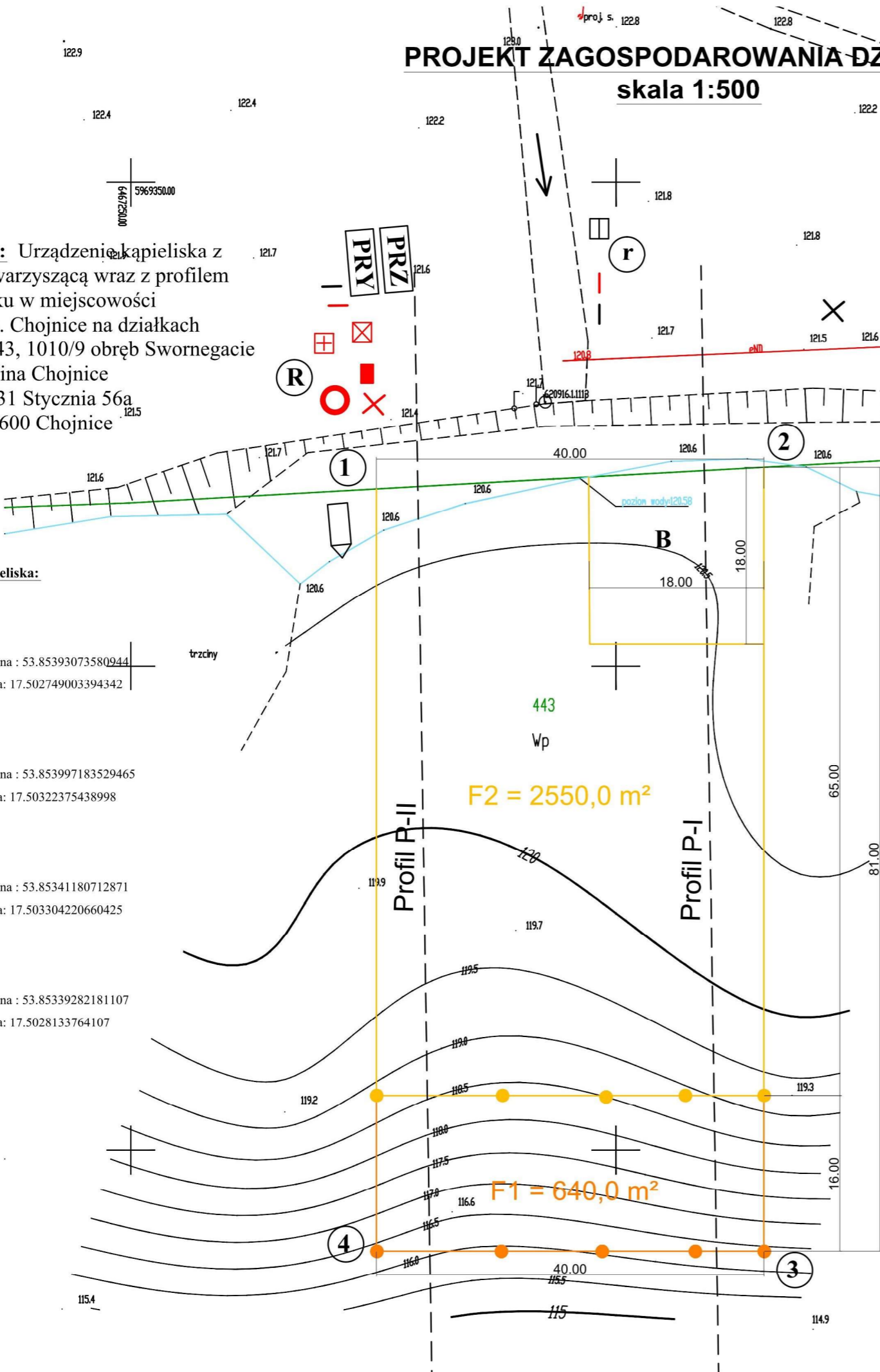
### Pkt nr 4

N: 53°51'12.214"

E: 17°30'10.128"

Szerokość geograficzna : 53.85339282181107

Długość geograficzna: 17.5028133764107



trzciny

## legenda:

- oznaczenie strefy dla umiejących pływać 1,2-4,0m
- oznaczenie strefy dla nie umiejących pływać 0-1,2m
- rzutka ratownicza
- koło ratunkowe
- ✕ maszt z oznaczeniem flago
- ✕ bojak Sp
- - - tablica informacyjna zakazu skoków
- - - tablica informacyjna głębokosci
- ⊕ ateczka pierwszej pomocy

- kierunek doscicia na plaże
- tablica informacyjna.
- ⊗ podstawowy sprzęt ABC ratownika
- ⊞ łódź ratownicza
- ⊙ stanowisko ratownika
- ⊙ regulamin kąpieliska
- B brodzik
- PRZ przebieralnia
- PRY prysznic

## Powierzchnia kąpieliska

F1 = 640,0 m<sup>2</sup>  
F2 = 2550,0 m<sup>2</sup>  
F = 3190,0 m<sup>2</sup>

Niniejszym oświadczam, że projekt budowlany opracowano metodą elektroniczną na bazie mapy sytuacyjno-wysokościowej, która jest zgodna z oryginałem przyjętym do zasobu Powiatowego Ośrodka Dokumentacji Geodezyjnej i Kartograficznej w Chojnicach pod numerem KERG ID.6640.3283.2017

		„PROJMEŁ” - usługi projektowe i nadzory Bogdan Rydzkowski Plac Piastowski 2D/1 NIP 555-101-85-53 89 – 600 Chojnice		tel. kom. 608 180 128 REGON 771298270	
Stadium	Operat wodno-prawny	Nazwa projektu: Urządzenie kąpieliska z infrastrukturą towarzyszącą wraz z profilem wody w kąpielisku w miejscowości Swornegacie, gm. Chojnice na działkach geodezyjnej nr 443, 1010/9 obręb Swornegacie	Imię i nazwisko nr upr.		
		Inwestor: Gmina Chojnice ul. 31 Stycznia 56a 89-600 Chojnice	mgr inż. Bogdan Rydzkowski upr. bud. i proj. nr 7210/242/82 w spec. wodno - melioracyjnej	Projektował	
Skala	1:500				
Data	Opr.	Załącznik nr:	2	Projektował	
	Zatw.	Nazwa zal:	Projekt zagospodarowania terenu	Sprawdził	

# PROJEKT ZAGOSPODAROWANIA DZIAŁEK

skala 1:500

MAPA DO CELÓW PROJEKTOWYCH  
Oznaczenie kancelaryjne zgłoszenia pracy geodezyjnej  
6640.3337.2017

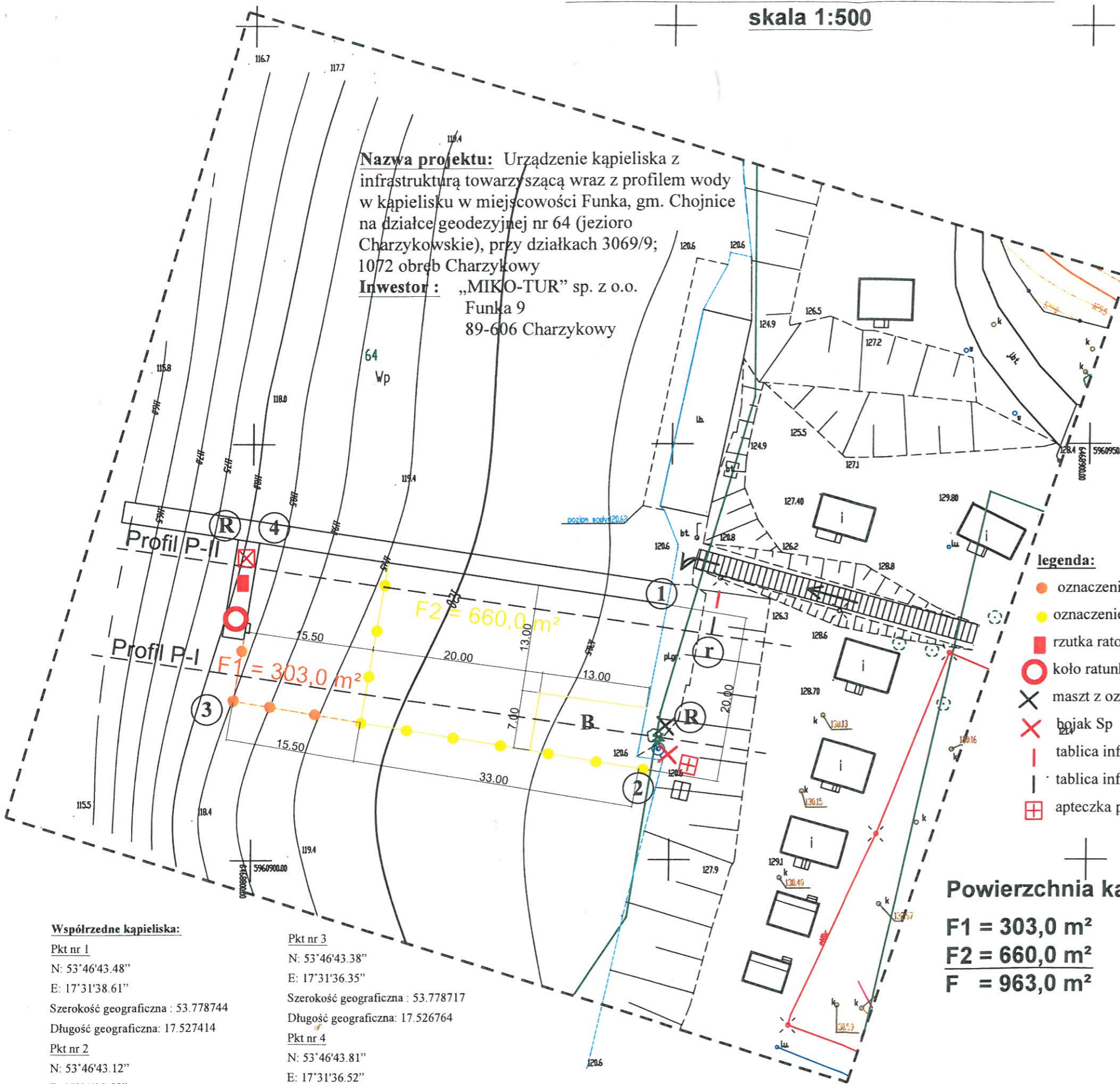
Miejscowość Funka  
Jednostka ewidencyjna identyfikator [220203\_2]  
nazwa Chojnice-G  
Obręb ewidencyjny identyfikator [0002]  
nazwa Charzykowy  
Skala mapy 1:500  
Nazwa układu współrzędnych prostokątnych płaskich "2000"  
wysokości Kronsztadt'86  
Numer ewidencyjny działki 64, 3069/9

Załącznik nr 4  
do Uchwały Nr .../...2020  
Rady Gminy w Chojnicach  
z dnia .....2020 r.

Sekcja mapy 6.208.17.21.1.2, 6.208.17.21.2.1  
Legenda zakres opracowania  
Informacje dodatkowe Granice nieruchomości zostały przyjęte z Ewidencji Gruntów i Budynków  
- nie dokonano ustalenia przebiegu granic nieruchomości.  
Mapa została wykonana bez ustalenia obciążeń służebnościami gruntowymi.  
Nie wyklucza się istnienia w terenie urządzeń podziemnych dla których brak było informacji branżowych i nie zostały odnalezione w czasie inwentaryzacji geodezyjnej.

USŁUGI GEODEZYJNO - KARTOGRAFICZNE  
GEO - KRIS  
mgr inż. Krzysztof Mazurkiewicz KRZYSZTOF MAZURKIEWICZ  
ul. Wicka Rogali 13, 89-604 Chojnice UPRAWNIENIA NR 19390 G.G.K

Nazwa/ imię i nazwisko wykonawcy imię i nazwisko, nr uprawnień data  
data i podpis osoby reprezentującej wykonawcę i podpis geodety uprawnionego który opracował mapę  
Data pomiaru 20.01.2018



## legenda:

- oznaczenie strefy dla umiejących pływać 1,2-4,0m
- oznaczenie strefy dla nie umiejących pływać 0-1,2m
- rzutka ratownicza
- koło ratunkowe
- × maszt z oznaczeniem flago
- × bojak Sp
- - - tablica informacyjna zakazu skoków
- - - tablica informacyjna głębokości
- ⊕ apteczka pierwszej pomocy
- kierunek dosjcia na plaże
- tablica informacyjna.
- ⊗ podstawowy sprzęt ABC ratownika
- ⊔ łódź ratownicza
- ⊙ R stanowisko ratownika
- ⊙ r regulamin kąpieliska
- B brodzik

## Powierzchnia kąpieliska

F1 = 303,0 m<sup>2</sup>  
F2 = 660,0 m<sup>2</sup>  
F = 963,0 m<sup>2</sup>

### Współrzędne kąpieliska:

Pkt nr 1  
N: 53°46'43.48"  
E: 17°31'38.61"  
Szerokość geograficzna : 53.778744  
Długość geograficzna: 17.527414  
Pkt nr 2  
N: 53°46'43.12"  
E: 17°31'38.59"  
Szerokość geograficzna : 53.778645  
Długość geograficzna: 17.527387

Pkt nr 3  
N: 53°46'43.38"  
E: 17°31'36.35"  
Szerokość geograficzna : 53.778717  
Długość geograficzna: 17.526764  
Pkt nr 4  
N: 53°46'43.81"  
E: 17°31'36.52"  
Szerokość geograficzna : 53.778836  
Długość geograficzna: 17.5026812

		„PROJMEL” - usługi projektowe i nadzory Bogdan Rydzkowski Plac Piastowski 20/1 tel. kom. 608 180 128 NIP 555-101-85-53 89 - 600 Chojnice REGON 771298270	
Stadium	Operat wodno-prawny	Nazwa projektu: Urządzenie kąpieliska z infrastrukturą towarzyszącą wraz z profilem wody w kąpielisku w miejscowości Funka, gm. Chojnice na działce geodezyjnej nr 64 (jezioro Charzykowskie), przy działkach 3069/9; 1072 obręb Charzykowy Inwestor: „MIKO-TUR” sp z o.o Funka 9 89-606 Charzykowy	Imię i nazwisko nr upr. mgr inż. Bogdan Rydzkowski upr. bud. i proj. nr 7210/242/82 w spec. wodno - melioracyjnej
Skala	1:500	Załącznik nr: 3	Projektował
Data	Opr.		Projektował
	Zatw.	Nazwa zat.: Projekt zagospodarowania terenu	Sprawdził