



**XVIII Sesja
Rady Gminy
w Chojnicach**

25 września 2020 roku

Lp.	SPIS TREŚCI	Nr. stron
1)	Spis treści.....	2-3
2)	Zaproszenie i porządek obrad	4-7
3)	Projekt uchwały nr XVIII/291/2020 w sprawie zmiany uchwały nr IX/1432019 Rady Gminy w Chojnicach z dnia 20 września 2020 roku w sprawie udzielenia pomocy finansowej Województwu Pomorskiemu z przeznaczeniem na wykonanie dokumentacji projektowej rozbudowy drogi wojewódzkiej nr 212.....	8-9
4)	Projekt uchwały nr XVIII/292/2020 w sprawie udzielenia pomocy finansowej Powiatowi Chojnickiemu z przeznaczeniem na wykonanie dokumentacji projektowej rozbudowy drogi powiatowej nr 2640G Krojanty-Pawłowo.	10-11
5)	Projekt uchwały nr XVIII/293/2020 w sprawie udzielenia pomocy finansowej Powiatowi Chojnickiemu z przeznaczeniem na wykonanie dokumentacji projektowej rozbudowy drogi powiatowej nr 2623G Kłodawa-Jeziorki.	12-13
6)	Projekt uchwały nr XVIII/294/2020 w sprawie udzielenia pomocy finansowej Powiatowi Chojnickiemu z przeznaczeniem na wykonanie dokumentacji projektowej rozbudowy drogi powiatowej nr 2647G Sławęcín-Wieszycze na odcinku Sławęcín-Obrowo do granicy Powiatu.	14-15
7)	Projekt uchwały nr XVIII/295/2020 w sprawie udzielenia pomocy finansowej w formie dotacji celowej Gminie Tuchola.	16-17
8)	Projekt uchwały nr XVIII/296/2020 w sprawie udzielenia dotacji w 2020 roku na remont zabytku – Kościoła Parafialnego p.w. Podwyższenia Krzyża Świętego w Ogorzelinach, Gmina Chojnice	18-20
9)	Projekt uchwały nr XVIII/297/2020 w sprawie zmian w budżecie gminy na 2020 rok.	21-57
10)	Projekt uchwały nr XVIII/298/2020 w sprawie zmiany uchwały nr XII/188/2019 Rady Gminy w Chojnicach z dnia 20 grudnia 2019 roku w sprawie przyjęcia Wieloletniej Prognozy Finansowej Gminy Chojnice.	58-75
11)	Projekt uchwały nr XVIII/299/2020 w sprawie miejscowego planu zagospodarowania przestrzennego dla fragmentu obrębu geodezyjnego Ciechocin gm. Chojnice.	76-86
12)	Projekt uchwały nr XVIII/300/2020 w sprawie miejscowego planu zagospodarowania przestrzennego terenu miejscowości Cołdanki, obręb Nowy Dwór, gm. Chojnice.	87-89
13)	Projekt uchwały nr XVIII/301/2020 w sprawie nadania nazwy ulicy w miejscowości Kławkowo.	90-92

14)	Projekt uchwały nr XVIII/302/2020 w sprawie przejęcia dotychczasowego odcinka drogi powiatowej nr 2628G Charzykowy – Chojniczki – Jarcewo – Krojanty - Nowa Cerkiew – Raclawki – Granowo -Lichnowy i zaliczenia go do kategorii dróg gminnych.	93-95
15)	Projekt uchwały nr XVIII/303/2020 w sprawie wyrażenia woli przystąpienia Gminy Chojnice do wspólnej realizacji projektu pn, „Pomorskie żagle wiedzy” planowanego do realizacji w ramach Poddziałania 3.2.1 Jakość edukacji ogólnej – wsparcie dotacyjne Regionalnego Programu Operacyjnego Województwa Pomorskiego na lata 2014-2020, którego Wnioskodawcą będzie Gmina Konarzyny.	96-97
16)	Projekt uchwały nr XVIII/304/2020 w sprawie wyrażenia zgody na zawarcie porozumienia w sprawie partycypacji w kosztach pobytu dzieci zamieszkałych w Gminie Miejskiej Chojnice uczęszczających do niepublicznych żłobków funkcjonujących na terenie Gminy Chojnice.	98-99
17)	Projekt uchwały nr XVIII/305/2020 w sprawie wyrażenia zgody na sprzedaż nieruchomości zabudowanej położonej w obrębie ewidencyjnym Swornegacie.	100-102
18)	Projekt uchwały nr XVIII/306/2020 w sprawie wyrażenia zgody na sprzedaż nieruchomości położonych w obrębie ewidencyjnym Lichnowy.	103-105
19)	Projekt uchwały nr XVIII/307/2020 w sprawie wyrażenia zgody na sprzedaż nieruchomości położonej w obrębie ewidencyjnym Niezychowice.	106-108
20)	Projekt uchwały nr XVIII/308/2020 w sprawie wyrażenia zgody na nabycie nieruchomości położonej w obrębie ewidencyjnym Niezychowice.	109-111
21)	Projekt uchwały nr XVIII/309/2020 w sprawie wyrażenia zgody na nabycie nieruchomości położonej w obrębie ewidencyjnym Lotyń.	112-114
22)	Projekt uchwały nr XVIII/310/2020 w sprawie wyrażenia zgody na nabycie nieruchomości położonej w obrębie ewidencyjnym Krojanty.	115- 117
23)	Projekt uchwały Podjęcie uchwały nr XVIII/311/2020 w sprawie wyrażenia zgody na nieodpłatne przejęcie nieruchomości położonej w obrębie ewidencyjnym Lichnowy.	118-120
24)	Projekt uchwały nr XVIII/312/2020 w sprawie wyrażenia zgody na zamianę nieruchomości położonych w obrębie ewidencyjnym Zbeniny.	121-123
25)	Projekt uchwały nr XVIII/313/2020 w sprawie wyrażenia zgody na zamianę nieruchomości położonych w obrębie ewidencyjnym Charzykowy.	124-127
26)	Projekt uchwały nr XVIII/314/2020 w sprawie szczegółowego sposobu i zakresu świadczenia usług w zakresie odbierania odpadów komunalnych od właścicieli nieruchomości i zagospodarowania tych odpadów.	128- 132
27)	Projekt uchwały nr XVIII/315/2020 w sprawie wyboru metody ustalenia opłaty za gospodarowanie odpadami komunalnymi oraz ustalenia stawki tej opłaty dla nieruchomości dla których zamieszkują mieszkańcy.	133-135
28)	Projekt uchwały nr XVIII/316/2020 w sprawie wzoru delegacji o wysokości opłaty za gospodarowanie odpadami komunalnymi.	136-141

Chojnice, dnia 17 września 2020 roku

Or.0002.2.6.2020

Pan/ Pani

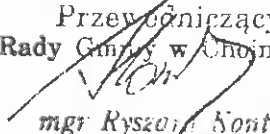
.....
.....
.....
.....
.....

Na podstawie art. 20 ust. 1 ustawy o samorządzie gminnym z dnia 8 marca 1990 roku (j.t. Dz.U. z 2020 roku, poz. 713) zwołuję **XVIII Sesję** Rady Gminy w Chojnicach na dzień **25 września 2020 roku (piątek)** o godz. **10.00** w sali nr **41 Starostwa Powiatowego w Chojnicach**.

(Porządek obrad w załączeniu.)

Jednocześnie informuję, że **wspólne posiedzenia stałych Komisji Rady Gminy w Chojnicach** mające na celu omówienie materiałów sesyjnych odbędą się w dwóch grupach w sali obrad **Urzędu Gminy w Chojnicach** w dniach: **22 września i 23 września 2020 roku** o godzinie **10.00**. (podział na grupy według wcześniejszego uzgodnienia)

Niniejsze zawiadomienie stanowi podstawę do zwolnienia Radnego od pracy zawodowej na czas trwania obrad – art. 25 ust. 3 cytowanej ustawy.

Przewodniczący
Rady Gminy w Chojnicach

mgr Ryszard Kontek

Porządek obrad XVIII Sesji Rady Gminy w Chojnicach

z dnia 25 września 2020 roku

1/ Sprawy porządkowe:

- a/ otwarcie sesji i stwierdzenie quorum,
- b/ ustalenie sekretarza sesji,
- c/ wprowadzenie ewentualnych zmian do porządku obrad,
- d/ przyjęcie protokołu z poprzedniego posiedzenia.

2/ Zgłaszanie interpelacji, wniosków i zapytań radnych.

3/ Odpowiedzi na interpelacje, wnioski i zapytania.

4/ Informacja z działalności Wójta w okresie międzysesyjnym.

5/ Uroczyste nadanie tytułu Zasłużony Obywatel Gminy Chojnice.

6) Informacja o przebiegu wykonania budżetu i kształtowaniu się Wieloletniej Prognozy Finansowej Gminy Chojnice na I półrocze 2020 roku.

7/ Podjęcie uchwały nr XVIII/291/2020 w sprawie zmiany uchwały nr IX/1432019 Rady Gminy w Chojnicach z dnia 20 września 2020 roku w sprawie udzielenia pomocy finansowej Województwu Pomorskiemu z przeznaczeniem na wykonanie dokumentacji projektowej rozbudowy drogi wojewódzkiej nr 212.

8/ Podjęcie uchwały nr XVIII/292/2020 w sprawie udzielenia pomocy finansowej Powiatowi Chojnickiemu z przeznaczeniem na wykonanie dokumentacji projektowej rozbudowy drogi powiatowej nr 2640G Krojanty-Pawłowo.

9/ Podjęcie uchwały nr XVIII/293/2020 w sprawie udzielenia pomocy finansowej Powiatowi Chojnickiemu z przeznaczeniem na wykonanie dokumentacji projektowej rozbudowy drogi powiatowej nr 2623G Kłodawa-Jeziorki.

10/ Podjęcie uchwały nr XVIII/294/2020 w sprawie udzielenia pomocy finansowej Powiatowi Chojnickiemu z przeznaczeniem na wykonanie dokumentacji projektowej rozbudowy drogi powiatowej nr 2647G Sławęcín-Wieszycy na odcinku Sławęcín-Obrowo do granicy Powiatu.

11 / Podjęcie uchwały nr XVIII/295/2020 w sprawie udzielenia pomocy finansowej w formie dotacji celowej Gminie Tuchola.

- 12/ Podjęcie uchwały nr XVIII/296/2020** w sprawie udzielenia dotacji w 2020 roku na remont zabytku – Kościoła Parafialnego p.w. Podwyższenia Krzyża Świętego w Ogorzelinach, Gmina Chojnice.
- 13/ Podjęcie uchwały nr XVIII/297/2020** w sprawie zmian w budżecie gminy na 2020 rok.
- 14/ Podjęcie uchwały nr XVIII/298/2020** w sprawie zmiany uchwały nr XII/188/2019 Rady Gminy w Chojnicach z dnia 20 grudnia 2019 roku w sprawie przyjęcia Wieloletniej Prognozy Finansowej Gminy Chojnice.
- 15/ Podjęcie uchwały nr XVIII/299/2020** w sprawie miejscowego planu zagospodarowania przestrzennego dla fragmentu obrębu geodezyjnego Ciechocin gm. Chojnice.
- 16) Podjęcie uchwały nr XVIII/300/2020** w sprawie miejscowego planu zagospodarowania przestrzennego terenu miejscowości Cołdanki, obręb Nowy Dwór, gm. Chojnice.
- 17/ Podjęcie uchwały nr XVIII/301/2020** w sprawie nadania nazwy ulicy w miejscowości Klawkowo.
- 18/ Podjęcie uchwały nr XVIII/302/2020** w sprawie przejęcia dotychczasowego odcinka drogi powiatowej nr 2628G Charzykowy – Chojniczki – Jarcewo – Krojanty - Nowa Cerkiew – Raclawki – Granowo -Lichnowy i zaliczenia go do kategorii dróg gminnych.
- 19/ Podjęcie uchwały nr XVIII/303/2020** w sprawie wyrażenia woli przystąpienia Gminy Chojnice do wspólnej realizacji projektu pn. „Pomorskie żagle wiedzy” planowanego do realizacji w ramach Poddziałania 3.2.1 Jakość edukacji ogólnej – wsparcie dotacyjne Regionalnego Programu Operacyjnego Województwa Pomorskiego na lata 2014-2020, którego Wnioskodawcą będzie Gmina Konarzyny.
- 20/ Podjęcie uchwały nr XVIII/304/2020** w sprawie wyrażenia zgody na zawarcie porozumienia w sprawie partycypacji w kosztach pobytu dzieci zamieszkałych w Gminie Miejskiej Chojnice uczęszczających do niepublicznych żłobków funkcjonujących na terenie Gminy Chojnice.
- 21/ Podjęcie uchwały nr XVIII/305/2020** w sprawie wyrażenia zgody na sprzedaż nieruchomości zabudowanej położonej w obrębie ewidencyjnym Swornegacie.
- 22/ Podjęcie uchwały nr XVIII/306/2020** w sprawie wyrażenia zgody na sprzedaż nieruchomości położonych w obrębie ewidencyjnym Lichnowy.
- 23/ Podjęcie uchwały nr XVIII/307/2020** w sprawie wyrażenia zgody na sprzedaż nieruchomości położonej w obrębie ewidencyjnym Nieżychowice.
- 24/ Podjęcie uchwały nr XVIII/308/2020** w sprawie wyrażenia zgody na nabycie nieruchomości położonej w obrębie ewidencyjnym Nieżychowice.
- 25/ Podjęcie uchwały nr XVIII/309/2020** w sprawie wyrażenia zgody na nabycie nieruchomości położonej w obrębie ewidencyjnym Lotyń.

- 26/ Podjęcie uchwały nr XVIII/310/2020** w sprawie wyrażenia zgody na nabycie nieruchomości położonej w obrębie ewidencyjnym Krojanty.
- 27/ Podjęcie uchwały nr XVIII/311/2020** w sprawie wyrażenia zgody na nieodpłatne przejęcie nieruchomości położonej w obrębie ewidencyjnym Lichnowy.
- 28/ Podjęcie uchwały nr XVIII/312/2020** w sprawie wyrażenia zgody na zamianę nieruchomości położonych w obrębie ewidencyjnym Zbeniny.
- 29/ Podjęcie uchwały nr XVIII/313/2020** w sprawie wyrażenia zgody na zamianę nieruchomości położonych w obrębie ewidencyjnym Charzykowy.
- 30/ Podjęcie uchwały nr XVIII/314/2020** w sprawie szczegółowego sposobu i zakresu świadczenia usług w zakresie odbierania odpadów komunalnych od właścicieli nieruchomości i zagospodarowania tych odpadów.
- 31/ Podjęcie uchwały nr XVIII/315/2020** w sprawie wyboru metody ustalenia opłaty za gospodarowanie odpadami komunalnymi oraz ustalenia stawki tej opłaty dla nieruchomości dla których zamieszkują mieszkańcy.
- 32/ Podjęcie uchwały nr XVIII/316/2020** w sprawie wzoru delegacji o wysokości opłaty za gospodarowanie odpadami komunalnymi.
- 33/ Sprawy bieżące.**
- 34/ Zakończenie obrad.**

Projekt

z dnia 15 września 2020 r.
Zatwierdzony przez

231

**UCHWAŁA NR XVIII/ /2020
Rady Gminy w Chojnicach**

z dnia 25 września 2020 r.

**w sprawie zmiany Uchwały Nr IX/143/2019 Rady Gminy w Chojnicach z dnia 20 września 2020 roku
w sprawie udzielenia pomocy finansowej Województwu Pomorskiemu z przeznaczeniem na wykonanie
dokumentacji projektowej rozbudowy drogi wojewódzkiej nr 212**

Na podstawie art. 10 ust. 2 i art. 18 ust. 2 pkt 12 ustawy z dnia 8 marca 1990 r. o samorządzie gminnym (t.j. Dz. U z 2020 r. poz. 713) oraz na podstawie art. 216 ust. 2 pkt 5 i art. 220 ustawy z dnia 27 sierpnia 2009 r. o finansach publicznych (t.j. Dz. U z 2019 r. poz. 869 z późn. zm.).

**Rada Gminy
uchwala, co następuje:**

§ 1. W Uchwale Nr IX/143/2020 Rady Gminy w Chojnicach z dnia 20 września 2020 roku w sprawie udzielenia pomocy finansowej Województwu Pomorskiemu z przeznaczeniem na wykonanie dokumentacji projektowej rozbudowy drogi wojewódzkiej nr 212 wprowadzić zmianę w ten sposób, że nadać § 1 następującą treść:

"Udziela się z budżetu Gminy Chojnice pomocy finansowej w 2020 roku Województwu Pomorskiemu do wysokości 130.000,- zł (słownie: sto trzydzieści tysięcy złotych 00/100) w formie dotacji celowej z przeznaczeniem na wykonanie dokumentacji projektowej rozbudowy drogi wojewódzkiej nr 212."

§ 2. Traci moc Uchwała Nr XV/250/2020 Rady Gminy w Chojnicach z dnia 20 maja 2020 r. w sprawie zmiany Uchwały Nr IX/143/2019 Rady Gminy w Chojnicach z dnia 20 września 2019 r. w sprawie udzielenia pomocy finansowej Województwu Pomorskiemu z przeznaczeniem na wykonanie dokumentacji projektowej rozbudowy drogi wojewódzkiej nr 212.

§ 3. Wykonanie uchwały powierza się Wójtowi Gminy Chojnice.

§ 4. Uchwała wchodzi w życie z dniem podjęcia i podlega ogłoszeniu poprzez jej wywieszenie na tablicy ogłoszeń Urzędu Gminy w Chojnicach oraz zamieszczeniu w Biuletynie Informacji Publicznej.

Przewodniczący Rady

Ryszard Kontek

Wnioskodawca:

WÓJT GMINY CHOJNICE

/-/ Zbigniew Szczepański

Projekt uchwały odpowiada przepisom prawa, stąd nie wnoszę uwag.

Rada Prawa:

Władysław

Uzasadnienie

Dokumentacja projektowa będzie finansowana przez następujące samorządy:

Gmina Chojnice - 130.000,- zł

Miasto Chojnice - 130.000,- zł

Powiat Chojnicki - 130.000,- zł

Plan zadania wynosi 630.000,- zł.

Różnicę 240.000,- zł sfinansuje Województwo Pomorskie.

Projekt

z dnia 15 września 2020 r.
Zatwierdzony przez

292
UCHWAŁA NR XVIII/ /2020
Rady Gminy w Chojnicach

z dnia 25 września 2020 r.

w sprawie udzielenia pomocy finansowej Powiatowi Chojnickiemu z przeznaczeniem na wykonanie dokumentacji projektowej rozbudowy drogi powiatowej nr 2640G Krojanty – Pawłowo

Na podstawie art. 10 ust. 2 i art. 18 ust. 2 pkt 12 ustawy z dnia 8 marca 1990 r. o samorządzie gminnym (t. j. Dz. U z 2020 r. poz. 713) oraz na podstawie art. 216 ust. 2 pkt 5 i art. 220 ustawy z dnia 27 sierpnia 2009 r. o finansach publicznych (t. j. Dz. U z 2019 r. poz. 869 z późn. zm.)

Rada Gminy
uchwała, co następuje:

§ 1. Udziela się pomocy finansowej w 2021 roku Powiatowi Chojnickiemu do wysokości 175.000,- zł (słownie: sto siedemdziesiąt pięć tysięcy złotych 00/100) w formie dotacji celowej z przeznaczeniem na wykonanie dokumentacji projektowej zadania pn. „Rozbudowa drogi powiatowej nr 2640G Krojanty - Pawłowo”.

§ 2. Szczegółowe warunki udzielenia pomocy finansowej oraz przeznaczenia i zasady rozliczenia środków zostaną określone w umowie zawartej pomiędzy Gminą Chojnice a Powiatem Chojnickim.

§ 3. Wykonanie uchwały powierza się Wójtowi Gminy Chojnice.

§ 4. Uchwała wchodzi w życie z dniem podjęcia i podlega ogłoszeniu poprzez jej wywieszenie na tablicy ogłoszeń Urzędu Gminy w Chojnicach oraz zamieszczeniu w Biuletynie Informacji Publicznej.

Przewodniczący Rady


Ryszard Kontek

Wnioskodawca:

WÓJT GMINY CHOJNICE

/-/ Zbigniew Szczepański

Projekt uchwały odpowiada przepisom prawa, stąd nie wnoszę uwag.

RAJCA PRAWNA

Wojciech Klein

Uzasadnienie

Zgodnie z art. 220 ustawy o finansach publicznych z budżetu jednostki samorządu terytorialnego może być udzielona innym jednostkom samorządu terytorialnego pomoc finansowa w formie dotacji celowej.

Podstawą udzielenia pomocy, o której mowa w ust. 1 jest umowa.

Projekt

z dnia 16 września 2020 r.

Zatwierdzony przez

193
UCHWAŁA NR XVIII/ /2020
Rady Gminy w Chojnicach

z dnia 25 września 2020 r.

w sprawie udzielenia pomocy finansowej Powiatowi Chojnickiemu z przeznaczeniem na wykonanie dokumentacji projektowej rozbudowy drogi powiatowej nr 2623G Kłodawa - Jeziorki

Na podstawie art. 10 ust. 2 i art. 18 ust. 2 pkt 12 ustawy z dnia 8 marca 1990 r. o samorządzie gminnym (t. j. Dz. U z 2020 r. poz. 713) oraz na podstawie art. 216 ust. 2 pkt 5 i art. 220 ustawy z dnia 27 sierpnia 2009 r. o finansach publicznych (t. j. Dz. U z 2019 r. poz. 869 z późn. zm.)

Rada Gminy
uchwala, co następuje:

§ 1. Udziela się pomocy finansowej w 2021 roku Powiatowi Chojnickiemu do wysokości 175.000,- zł (słownie: sto siedemdziesiąt pięć tysięcy złotych 00/100) w formie dotacji celowej z przeznaczeniem na wykonanie dokumentacji projektowej zadania pn. „Rozbudowa drogi powiatowej nr 2623G Kłodawa - Jeziorki”.

§ 2. Szczegółowe warunki udzielenia pomocy finansowej oraz przeznaczenia i zasady rozliczenia środków zostaną określone w umowie zawartej pomiędzy Gminą Chojnice a Powiatem Chojnickim.

§ 3. Wykonanie uchwały powierza się Wójtowi Gminy Chojnice.

§ 4. Uchwała wchodzi w życie z dniem podjęcia i podlega ogłoszeniu poprzez jej wywieszenie na tablicy ogłoszeń Urzędu Gminy w Chojnicach oraz zamieszczeniu w Biuletynie Informacji Publicznej.

Przewodniczący Rady


Ryszard Kontek

Wnioskodawca:

WÓJT GMINY CHOJNICE

/-/ Zbigniew Szczepański

Projekt uchwały odpowiada przepisom prawa, stąd nie wnoszę uwag.

RADA GMINY CHOJNICE

Wojciech Klein

Uzasadnienie

Zgodnie z art. 220 ustawy o finansach publicznych z budżetu jednostki samorządu terytorialnego może być udzielona innym jednostkom samorządu terytorialnego pomoc finansowa w formie dotacji celowej.

Podstawą udzielenia pomocy, o której mowa w ust. 1 jest umowa.

Uzasadnienie

Zgodnie z art. 220 ustawy o finansach publicznych z budżetu jednostki samorządu terytorialnego może być udzielona innym jednostkom samorządu terytorialnego pomoc finansowa w formie dotacji celowej.

Podstawą udzielenia pomocy, o której mowa w ust. 1 jest umowa.

Projekt

z dnia 3 września 2020 r.
Zatwierdzony przez

295
UCHWAŁA NR XVIII/ /2020
Rady Gminy w Chojnicach

z dnia 25 września 2020 r.

w sprawie udzielenia pomocy finansowej w formie dotacji celowej Gminie Tuchola

Na podstawie art. 10 ust. 2 i art. 18 ust. 2 pkt 12 ustawy z dnia 8 marca 1990 r. o samorządzie gminnym (t. j. Dz. U z 2020 r. poz. 713) oraz na podstawie art. 216 ust. 2 pkt 5 i art. 220 ustawy z dnia 27 sierpnia 2009 r. o finansach publicznych (t. j. Dz. U z 2019 r. poz. 869 z późn. zm.).

Rada Gminy
uchwała, co następuje:

§ 1. Udziela się pomocy finansowej w 2020 roku Gminie Tuchola do wysokości 375.000,- zł (słownie: trzysta siedemdziesiąt pięć tysięcy złotych 00/100) w formie dotacji celowej z przeznaczeniem na dofinansowanie rekonstrukcji grodziska raciąskiego w Mrowińcu zniszczonego w wyniku nawałnicy w 2017 roku.

§ 2. Szczegółowe warunki udzielenia pomocy finansowej oraz przeznaczenia i zasady rozliczenia środków zostaną określone w umowie zawartej pomiędzy Gminą Chojnice a Gminą Tuchola.

§ 3. Wykonanie uchwały powierza się Wójtowi Gminy Chojnice.

§ 4. Uchwała wchodzi w życie z dniem podjęcia i podlega ogłoszeniu poprzez jej wywieszenie na tablicy ogłoszeń Urzędu Gminy w Chojnicach oraz zamieszczeniu w Biuletynie Informacji Publicznej.

Przewodniczący Rady


Ryszard Kontek

Wnioskodawca:

WÓJT GMINY CHOJNICE

/-/ Zbigniew Szczepański

Projekt uchwały odpowiada przepisom prawa, stąd nie wnoszę uwag.



Uzasadnienie

Zgodnie z art. 220 ustawy o finansach publicznych z budżetu jednostki samorządu terytorialnego może być udzielona innym jednostkom samorządu terytorialnego pomoc finansowa w formie dotacji celowej lub pomoc rzeczowa.

Projekt

z dnia 3 września 2020 r.

Zatwierdzony przez

296
UCHWAŁA NR XVIII/ /2020
Rady Gminy w Chojnicach

z dnia 25 września 2020 r.

w sprawie udzielenia dotacji w 2020 roku na remont zabytku - Kościoła Parafialnego p.w. Podwyższenia Krzyża Świętego w Ogorzelinach, Gmina Chojnice

Na podstawie art. 18 ust. 2 pkt 15 ustawy z dnia 8 marca 1990 r. o samorządzie gminnym (t.j. Dz.U. z 2020 r., poz. 713) w związku z art. 81, art. 77 pkt 11 ustawy z dnia 23 lipca 2003 r. o ochronie zabytków i opiece nad zabytkami (t.j. Dz. U. z 2020 r. poz. 282 z późn. zm) oraz Uchwały Nr XV/266/2020 Rady Gminy w Chojnicach z dnia 20 maja 2020 r. w sprawie zasad udzielenia dotacji na prace konserwatorskie, restauratorskie lub roboty budowlane przy zabytku wpisanym do rejestru lub znajdującym się w gminnej ewidencji zabytków (Dz.Urz. Woj. Pomorskiego z 2020 r. poz. 2827) zmienionej Uchwałą Nr XVII/287/2020 Rady Gminy w Chojnicach z dnia 21 lipca 2020 r. (Dz.Urz.Woj.Pomorskiego z 2020 r. poz. 3572).

Rada Gminy
uchwala, co następuje:

§ 1. Udzielić w 2020 r. Parafii Rzymsko - Katolickiej p.w. Podwyższenia Krzyża Św. w Ogorzelinach, Gmina Chojnice dotacji celowej w kwocie 100.000,- zł (słownie: sto tysięcy złotych 00/100) na kapitalny remont pokrycia dachowego kościoła zabytkowego wpisanego do rejestru zabytków pod numerem 31 (obecnie pod numerem 3 - nowy rejestr zabytków) decyzją Wojewody Pomorskiego z dnia 30 listopada 1929 r.

§ 2. Dotację, o której mowa w § 1, przeznacza się w całości na pokrycie kosztów związanych z pracami konserwatorskimi drewnianego pokrycia dachu kościoła zabytkowego nad nawą i prezbiterium wraz z pokryciem dachu wieży.

§ 3. Szczegółowe warunki udzielenia, wykorzystania, kontroli wydatkowania i ewentualnego zwrotu dotacji określi umowa stron.

§ 4. Wykonanie uchwały powierzyć Wójtowi Gminy Chojnice.

§ 5. Uchwała wchodzi w życie z dniem podjęcia i podlega ogłoszeniu poprzez jej wywieszenie na tablicy ogłoszeń Urzędu Gminy w Chojnicach oraz zamieszczeniu w Biuletynie Informacji Publicznej.

Przewodniczący Rady

Ryszard Kontek

Wnioskodawca:

WÓJT GMINY CHOJNICE

/-/ dr inż. Zbigniew Szczepański

Projekt uchwały odpowiada przepisom prawa, stąd nie wnoszę uwag.

A handwritten signature in black ink, consisting of a large loop at the top and several vertical strokes below it.

Uzasadnienie

Parafia Rzymsko-Katolicka pw. Podwyższenia Krzyża Świętego w Ogorzelinach zwróciła się z wnioskiem o wsparcie finansowe generalnego remontu pokrycia dachu zabytkowego kościoła.

W Uchwale Nr XVI/281/2020 Rady Gminy w Chojnicach z dnia 30 czerwca 2020 r. w sprawie zmian w budżecie zaplanowano kwotę 100.000,- zł na remont zabytków. Zgodnie z art. 81 ustawy o ochronie zabytków i opiece nad zabytkami (t. j. Dz. U. z 2020 r., poz. 282 z późn. zm.) może być udzielona dotacja na prace konserwatorskie, restauratorskie lub roboty budowlane przy zabytku wpisanym do rejestru lub znajdującym się w gminnej ewidencji zabytków.

Projekt

z dnia 3 września 2020 r.

Zatwierdzony przez

UCHWAŁA NR XVIII/209/2020
Rady Gminy w Chojnicach

z dnia 25 września 2020 r.

w sprawie zmian w budżecie gminy na 2020 rok

Na podstawie art. 18 ust. 2 pkt 4 ustawy z dnia 8 marca 1990 r. o samorządzie gminnym (t. j. Dz. U z 2020 r. poz. 713) oraz na podstawie art. 211 i art. 212 ustawy z dnia 27 sierpnia 2009 roku o finansach publicznych (t.j. Dz.U z 2019 r. poz. 869 z późn. zm.).

**Rada Gminy
uchwała, co następuje:**

§ 1. 1. Zmniejszyć plan dochodów budżetowych o kwotę **3.614.286,- zł**
z tytułu:

- Transport i łączność - 1.778.500,- zł
- Oświata i wychowanie - 1.835.786,- zł

2. Zwiększyć plan dochodów budżetowych o kwotę **2.638.453,- zł**
z tytułu:

- Dochody od osób prawnych, od osób fizycznych i od innych jednostek nieposiadających osobowości prawnej oraz wydatki związane z ich poborem - 2.453,- zł
- Rezerwa części oświatowej subwencji ogólnej - 75.000,- zł
- Pomoc społeczna - 11.000,- zł
- Rodzina - 2.550.000,- zł

(Zgodnie z Załącznikiem Nr 1 do niniejszej Uchwały)

§ 2. 1. Zmniejszyć plan wydatków budżetowych o kwotę **3.976.026,- zł**
z tytułu:

- Transport i łączność - 1.663.870,- zł
w tym:
z wydzielonych środków do dyspozycji sołectw - 23.870,- zł
Charzykowy - 1.127,- zł
Kopernica - 80,- zł
Powałki - 3.755,- zł
Sławęcín - 7.000,- zł
Swornegacie - 4.000,- zł
Lichnowy - 7.908,- zł
- Obsługa długu publicznego - 433.116,- zł

- Administracja publiczna - 828,- zł
 - w tym:
 - z wydzielonych środków do dyspozycji sołectw - 628,- zł
 - Lichnowy - 200,- zł
 - Sławęcín - 428,- zł
 - Oświata i wychowanie - 1.808.000,- zł
 - Ochrona zdrowia - 3.600,- zł
 - Gospodarka komunalna i ochrona środowiska - 48.521,- zł
 - w tym:
 - z wydzielonych środków do dyspozycji sołectw - 45.002,- zł
 - Lotyń - 1.000,- zł
 - Kławkowo - 9.036,- zł
 - Chojniczki - 3.850,- zł
 - Ciechocin - 9.413,- zł
 - Krojanty - 2.235,- zł
 - Raławki - 2.500,- zł
 - Nowe Ostrowite - 7.700,- zł
 - Nowy Dwór - 6.000,- zł
 - Powałki - 500,- zł
 - Moszczenica - 2.156,- zł
 - Lichnowy - 612,- zł
 - Kultura i ochrona dziedzictwa narodowego - 10.591,- zł
 - w tym:
 - z wydzielonych środków do dyspozycji sołectw - 10.591,- zł
 - Powałki - 4.000,- zł
 - Krojanty - 1.607,- zł
 - Kruszka - 584,- zł
 - Raławki - 2.300,- zł
 - Lotyń - 1.000,- zł
 - Sławęcín - 1.100,- zł
 - Kultura fizyczna - 7.500,- zł
 - w tym:
 - z wydzielonych środków do dyspozycji sołectw - 7.500,- zł
 - Ostrowite - 2.000,- zł
 - Krojanty - 2.000,- zł
 - Kruszka - 1.000,- zł
 - Raławki - 2.500,- zł
2. Zwiększyć plan wydatków budżetowych o kwotę **6.556.471,- zł**
z tytułu:

- Rolnictwo i łowiectwo - 1.200,- zł
 - w tym:
 - z wydzielonych środków do dyspozycji sołectw - 1.200,- zł
 - Swornegacie – 1.200,- zł
- Transport i łączność - 2.188.645,- zł
 - w tym:
 - z wydzielonych środków do dyspozycji sołectw - 65.645,- zł
 - Krojanty - 3.184,- zł
 - Raławki - 2.500,- zł
 - Swornegacie - 4.000,- zł
 - Ciechocin - 37.300
 - Ostrowite - 13.000,- zł
 - Chojnaty - 661,- zł
 - Ogorzeliny - 2.000,- zł
 - Lotyń - 3.000,- zł
- Gospodarka mieszkaniowa - 85.000,- zł
- Działalność usługowa - 17.700,- zł
- Administracja publiczna - 14.671,- zł
 - w tym:
 - z wydzielonych środków do dyspozycji sołectw - 12.018,- zł
 - Ogorzeliny - 500,- zł
 - Krojanty - 658,- zł
 - Kruszka - 1.584,- zł
 - Gockowice - Objezierze – 5.000,- zł
 - Ostrowite - 500,- zł
 - Nowa Cerkiew - 300,- zł
 - Doręgowice - 781,- zł
 - Moszczenica - 950,- zł
 - Granowo - 70,- zł
 - Sławęcin - 1.675,- zł
- Bezpieczeństwo publiczne i ochrona przeciwpożarowa - 25.000,- zł
- Oświata i wychowanie - 883.000,- zł
- Ochrona zdrowia - 3.600,- zł
- Pomoc społeczna - 11.000,- zł
- Rodzina - 2.550.000,- zł
- Gospodarka komunalna i ochrona środowiska - 212.455,- zł
 - w tym:
 - z wydzielonych środków do dyspozycji sołectw - 176.804,- zł

- Powalki - 3.755,- zł
- Ciechocin - 19.113,- zł
- Chojniczki - 18.250,- zł
- Kopernica - 80,- zł
- Krojanty - 2.000,- zł
- Lotyń - 5.000,- zł
- Nowy Dwór - 6.000,- zł
- Raławki - 4.400,- zł
- Kławkowo - 8.036,- zł
- Nowe Ostrowite - 17.700,- zł
- Sławęcín - 8.528,- zł
- Charzykowy - 1.127,- zł
- Nowa Cerkiew - 5.404,- zł
- Chojnaty - 3.000,- zł
- Silno - 100,- zł
- Angowice - 9.250,- zł
- Nieżychowice - 1.000,- zł
- Ostrowite - 8.928,- zł
- Pawłówko - Lipienice - 1.300,- zł
- Topole - 1.800,- zł
- Zbeniny - 4.309,- zł
- Funka - 9.301,- zł
- Moszczenica - 2.156,- zł
- Swomegacie - 120,- zł
- Kławkowo - 6.600,- zł
- Gockowice - Objezierze - 3.382,- zł
- Nieżychowice - 3.163,- zł
- Ogorzelińy - 13.206,- zł
- Lichnowy - 9.796,- zł
- Kultura i ochrona dziedzictwa narodowego - 557.400,- zł
 - w tym:
 - z wydzielonych środków do dyspozycji sołectw - 50.400,- zł
 - Raławki - 400,- zł
 - Ostrowite - 50.000,- zł
- Kultura fizyczna - 6.800,- zł
 - w tym:
 - z wydzielonych środków do dyspozycji sołectw - 6.800,- zł
 - Chojniczki - 600,- zł
 - Pawłówko - Lipienice - 2.260,- zł

Ostrowite - 3.800,- zł

Klosnowo - 140,- zł

(Zgodnie z Załącznikiem Nr 2 do niniejszej Uchwały)

§ 3. 1. Plan dochodów budżetowych po zmianach wynosi **192.292.169,- zł**

2. Plan wydatków budżetowych po zmianach wynosi **180.713.733,- zł**

§ 4. Dokonać zmiany w planie dochodów i wydatków budżetowych związanych z realizacją zadań z zakresu administracji rządowej zleconych gminie.

(Zgodnie z Załącznikiem Nr 3 do niniejszej Uchwały)

§ 5. W § 1 ust. 3 Uchwały Nr XII/189/2019 Rady Gminy w Chojnicach z dnia 20 grudnia 2019 r. w sprawie uchwalenia budżetu gminy Chojnice na 2020 r. wprowadzić następujące zmiany:

a) dokonać zmiany w planie finansowym inwestycji gminy Chojnice na 2020 rok

b) wydatki majątkowe po zmianach wynoszą **73.990.324,- zł**

(Zgodnie z Załącznikiem Nr 4 do niniejszej Uchwały)

§ 6. W § 2 Uchwały Nr XII/189/2019 Rady Gminy w Chojnicach z dnia 20 grudnia 2019 r. w sprawie uchwalenia budżetu gminy Chojnice na 2020 r. wprowadzić następujące zmiany:

a) w ust. 1 kwotę 15.134.714,- zł zastępuje się kwotą 11.578.436,- zł

b) w ust. 2 lit. „c” kwotę 10.831.714,- zł zastępuje się kwotą 7.275.436,- zł

c) w ust. 3 kwotę 16.601.714,- zł zastępuje się kwotą 13.045.436,- zł

d) w ust. 3 lit. „c” kwotę 10.831.714,- zł zastępuje się kwotą 7.275.436,- zł

(Zgodnie z Załącznikiem Nr 5 do niniejszej Uchwały)

§ 7. W § 5 Uchwały Nr XII/189/2019 Rady Gminy w Chojnicach z dnia 20 grudnia 2019 r. w sprawie uchwalenia budżetu gminy Chojnice na 2020 rok wprowadzić następujące zmiany:

a) w ust. 1 tiret 2 kwotę 555.000,- zł zastępuje się kwotą 680.000,- zł

(Zgodnie z Załącznikiem Nr 6 do niniejszej Uchwały)

§ 8. Wykonanie Uchwały powierza się Wójtowi Gminy Chojnice.

§ 9. Uchwała wchodzi w życie z dniem podjęcia i podlega ogłoszeniu poprzez jej wywieszenie na tablicy ogłoszeń Urzędu Gminy w Chojnicach oraz zamieszczeniu w Biuletynie Informacji Publicznej.

Przewodniczący Rady


Ryszard Kontek

Wnioskodawca:

WÓJT GMINY CHOJNICE

/-/ dr inż. Zbigniew Szczepański

Projekt uchwały odpowiada przepisom prawa, stąd nie wnoszę uwag.



1	2	3	4	5	6	7
801			Oświata i wychowanie	1.835.786,-	-	980.564,-
	80101		Szkoły podstawowe	1.835.786,-	-	11.471,-
		6330	Dotacje celowe otrzymane z budżetu państwa na realizację inwestycji i zakupów inwestycyjnych własnych gmin (związków gmin, związków powiatowo-gminnych)	1.835.786,-	-	-
852			Pomoc społeczna	-	11.000,-	1.484.067,-
	85228		Usługi opiekuńcze i specjalistyczne usługi opiekuńcze	-	11.000,-	70.000,-
		2010	Dotacje celowe otrzymane z budżetu państwa na realizację zadań bieżących z zakresu administracji rządowej oraz innych zadań zleconych gminie (związkom gmin, związkom powiatowo-gminnym) ustawami	-	11.000,-	50.000,-
855			Rodzina	-	2.550.000,-	30.182.448,-
	85501		Świadczenie wychowawcze	-	2.200.000,-	20.730.000,-
		2060	Dotacje celowe otrzymane z budżetu państwa na zadania bieżące z zakresu administracji rządowej zlecone gminom (związkom gmin, związkom powiatowo-gminnym), związane z realizacją świadczenia wychowawczego stanowiącego pomoc państwa w wychowywaniu dzieci	-	2.200.000,-	20.700.000,-
	85502		Świadczenia rodzinne, świadczenie z funduszu alimentacyjnego oraz składki na ubezpieczenia emerytalne i rentowe z ubezpieczenia społecznego	-	350.000,-	8.508.248,-
		2010	Dotacje celowe otrzymane z budżetu państwa na realizację zadań bieżących z zakresu administracji rządowej oraz innych zadań zleconych gminie (związkom gmin, związkom powiatowo-gminnym) ustawami	-	350.000,-	8.458.248,-
RAZEM				3.614.286,-	2.638.453,-	192.292.169,-

Załącznik Nr 2
do Uchwały Nr XVIII/ /2020
Rady Gminy w Chojnicach
z dnia 25 września 2020 roku

Zmiany w planie wydatków budżetowych

Dz.	Rozdz.	§	Wyszczególnienie	Zmniejszenie	Zwiększenie	Wielkość po zmianach
1	2	3	4	5	6	7
010			Rolnictwo i leśnictwo	-	1.200,-	11.591.546,-
	01008		Melioracje wodne	-	1.200,-	156.700,-
		4210	Zakup materiałów i wyposażenia	-	1.200,-	22.700,-
600			Transport i łączność	1.663.870,-	2.188.645,-	33.479.509,-
	60013		Drogi publiczne wojewódzkie	-	80.000,-	1.330.000,-
		6300	Dotacja celowa na pomoc finansową udzielaną między jednostkami samorządu terytorialnego na dofinansowanie własnych zadań inwestycyjnych i zakupów inwestycyjnych	-	80.000,-	330.000,-
	60016		Drogi publiczne gminne	1.663.870,-	2.108.645,-	21.516.309,-
		4210	Zakup materiałów i wyposażenia	1.207,-	8.684,-	1.588.396,-
		4270	Zakup usług remontowych	62.663,-	16.661,-	1.317.608,-
		4300	Zakup usług pozostałych	-	83.300,-	274.530,-
		6050	Wydatki inwestycyjne jednostek budżetowych	1.600.000,-	2.000.000,-	18.204.875,-
700			Gospodarka mieszkaniowa	-	85.000,-	11.952.700,-
	70005		Gospodarka gruntami i nieruchomościami	-	85.000,-	11.596.700,-
		4300	Zakup usług pozostałych	-	60.000,-	226.000,-
		6050	Wydatki inwestycyjne jednostek budżetowych	-	25.000,-	2.823.000,-

1	2	3	4	5	6	7
710			Działalność usługowa	-	17.700,-	605.700,-
	71035		Cmentarze	-	17.700,-	27.700,-
		4210	Zakup materiałów i wyposażenia	-	5.000,-	10.000,-
		4300	Zakup usług pozostałych	-	12.700,-	12.700,-
750			Administracja publiczna	828,-	14.671,-	9.769.026,-
	75023		Urzędy gmin	200,-	2.653,-	7.554.129,-
		4210	Zakup materiałów i wyposażenia	-	2.453,-	406.529,-
		4300	Zakup usług pozostałych	200,-	-	390.690,-
		4600	Kary, odszkodowania i grzywny wypłacane na rzecz osób prawnych i innych jednostek organizacyjnych	-	200,-	200,-
	75095		Pozostała działalność	628,-	12.018,-	714.984,-
		4210	Zakup materiałów i wyposażenia	628,-	10.934,-	162.886,-
		4260	Zakup energii	-	584,-	11.234,-
		4300	Zakup usług pozostałych	-	500,-	41.215,-
754			Bezpieczeństwo publiczne i ochrona przeciwpożarowa	-	25.000,-	1.054.450,-
	75404		Komendy wojewódzkie Policji	-	25.000,-	74.000,-
		2300	Wpłaty jednostek na państwowy fundusz celowy	-	25.000,-	74.000,-
757			Obsługa długu publicznego	433.116,-	-	1.286.232,-
	75704		Rozliczenia z tytułu poręczeń i gwarancji udzielonych przez Skarb Państwa lub jednostkę samorządu terytorialnego	433.116,-	-	386.232,-
		8030	Wpłaty z tytułu krajowych poręczeń i gwarancji	433.116,-	-	386.232,-

1	2	3	4	5	6	7
801			Oświata i wychowanie	1.808.000,-	883.000,-	38.755.422,-
	80101		Szkoły podstawowe	1.808.000,-	883.000,-	31.715.878,-
		4010	Wynagrodzenia osobowe pracowników	8.000,-	-	16.017.306,-
		4240	Zakup środków dydaktycznych i książek	-	75.000,-	193.800,-
		6050	Wydatki inwestycyjne jednostek budżetowych	1.800.000,-	800.000,-	5.300.000,-
		6060	Wydatki na zakupy inwestycyjne jednostek budżetowych	-	8.000,-	244.700,-
851			Ochrona zdrowia	3.600,-	3.600,-	1.637.466,-
	85154		Przeciwdziałanie alkoholizmowi	3.600,-	3.600,-	223.466,-
		4210	Zakup materiałów i wyposażenia	3.600,-	-	8.308,-
		4400	Opłaty za administrowanie i czynsze za budynki, lokale i pomieszczenia garażowe	-	3.600,-	9.600,-
852			Pomoc społeczna	-	11.000,-	4.707.757,-
	85228		Usługi opiekuńcze i specjalistyczne usługi opiekuńcze	-	11.000,-	265.000,-
		4170	Wynagrodzenia bezosobowe	-	5.500,-	203.800,-
		4300	Zakup usług pozostałych	-	5.500,-	18.550,-
855			Rodzina	-	2.550.000,-	30.457.948,-
	85501		Świadczenie wychowawcze	-	2.200.000,-	20.727.000,-
		3110	Świadczenia społeczne	-	2.200.000,-	20.543.000,-
	85502		Świadczenia rodzinne, świadczenie z funduszu alimentacyjnego oraz składki na ubezpieczenia emerytalne i rentowe z ubezpieczenia społecznego	-	350.000,-	8.548.248,-
		3110	Świadczenia społeczne	-	350.000,-	7.841.000,-

1	2	3	4	5	6	7
900			Gospodarka komunalna i ochrona środowiska	48.521,-	212.455,-	12.578.399,-
	90002		Gospodarka odpadami komunalnymi	-	32.132,-	3.751.728,-
		4600	Kary, odszkodowania i grzywny wypłacane na rzecz osób prawnych i innych jednostek organizacyjnych	-	32.132,-	62.632,-
	90003		Oczyszczanie miast i wsi	1.000,-	3.475,-	51.060,-
		4210	Zakup materiałów i wyposażenia	-	150,-	16.655,-
		4300	Zakup usług pozostałych	1.000,-	3.325,-	34.405,-
	90004		Utrzymanie zieleni w miastach i gminach	44.002,-	137.115,-	2.458.274,-
		3020	Wydatki osobowe niezaliczone do wynagrodzeń	-	300,-	4.650,-
		4010	Wynagrodzenia osobowe pracowników	8.648,-	-	323.514,-
		4110	Składki na ubezpieczenia społeczne	10.248,-	1.050,-	145.404,-
		4170	Wynagrodzenia bezosobowe	6.750,-	29.065,-	160.562,-
		4210	Zakup materiałów i wyposażenia	-	38.030,-	266.235,-
		4270	Zakup usług remontowych	2.500,-	8.451,-	37.701,-
		4300	Zakup usług pozostałych	-	23.643,-	245.427,-
		6050	Wydatki inwestycyjne jednostek budżetowych	7.700,-	15.000,-	548.005,-
		6060	Wydatki na zakupy inwestycyjne jednostek budżetowych	8.156,-	21.576,-	661.029,-

1	2	3	4	5	6	7
	90005		Ochrona powietrza atmosferycznego i klimatu	3.519,-	3.519,-	179.079,-
		4047	Dodatkowe wynagrodzenie roczne	-	2.500,-	2.500,-
		4049	Dodatkowe wynagrodzenie roczne	-	441,-	441,-
		4117	Składki na ubezpieczenia społeczne	-	430,-	3.820,-
		4119	Składki na ubezpieczenia społeczne	-	76,-	675,-
		4127	Składki na Fundusz Pracy oraz Fundusz Solidarnościowy	-	61,-	545,-
		4129	Składki na Fundusz Pracy oraz Fundusz Solidarnościowy	-	11,-	97,-
		6057	Wydatki inwestycyjne jednostek budżetowych	2.991,-	-	110.229,-
		6059	Wydatki inwestycyjne jednostek budżetowych	528,-	-	37.572,-
	90015		Oświetlenie ulic, placów i dróg	-	36.214,-	1.984.958,-
		6050	Wydatki inwestycyjne jednostek budżetowych	-	36.214,-	396.614,-
921			Kultura i ochrona dziedzictwa narodowego	10.591,-	557.400,-	4.983.364,-
	92105		Pozostałe zadania w zakresie kultury	10.591,-	102.400,-	441.414,-
		4170	Wynagrodzenia bezosobowe	3.107,-	-	29.025,-
		4210	Zakup materiałów i wyposażenia	4.384,-	23.800,-	100.211,-
		4270	Zakup usług remontowych	-	26.200,-	26.200,-
		4300	Zakup usług pozostałych	3.100,-	52.400,-	108.340,-
	92120		Ochrona zabytków i opieka nad zabytkami	-	80.000,-	182.000,-
		4300	Zakup usług pozostałych	-	80.000,-	80.000,-

1	2	3	4	5	6	7
	92195		Pozostała działalność	-	375.000,-	445.000,-
		6300	Dotacja celowa na pomoc finansową udzielaną między jednostkami samorządu terytorialnego na dofinansowanie własnych zadań inwestycyjnych i zakupów inwestycyjnych	-	375.000,-	375.000,-
926			Kultura fizyczna	7.500,-	6.800,-	491.782,-
	92605		Zadania w zakresie kultury fizycznej	7.500,-	6.800,-	491.382,-
		4300	Zakup usług pozostałych	2.000,-	800,-	93.700,-
		4210	Zakup materiałów i wyposażenia	3.500,-	2.260,-	118.442,-
		4260	Zakup energii	2.000,-	3.740,-	7.240,-
Razem zmiany				3.976.026,-	6.556.471,-	180.713.733,-

Załącznik Nr 3
do Uchwały Nr XVIII/ /2020
Rady Gminy w Chojnicach
z dnia 25 września 2020 roku

Zmiany w planie dochodów i wydatków budżetowych związanych z realizacją zadań z zakresu administracji rządowej i innych zadań zleconych ustawami

Dz.	Rozdz.	§	Wyszczególnienie	Dochody			Wydatki		
				Zmniejsz.	Zwiększenie	Wielkość po zmianach	Zmniejsz.	Zwiększenie	Wielkość po zmianach
1	2	3	4	5	6	7	8	9	10
852			Pomoc społeczna	-	11.000,-	52.597,-	-	11.000,-	52.597,-
	85228		Usługi opiekuńcze i specjalistyczne usługi opiekuńcze	-	11.000,-	50.000,-	-	11.000,-	50.000,-
		2010	Dotacje celowe otrzymane z budżetu państwa na realizację zadań bieżących z zakresu administracji rządowej oraz innych zadań zleconych gminie (związkom gminnym, związkom powiatowo – gminnym) ustawami		11.000,-	50.000,-	-	-	-
		4170	Wynagrodzenia bezosobowe				-	5.500,-	31.500,-
		4300	Zakup usług pozostałych				-	5.500,-	18.500,-
855			Rodzina	-	2.550.000,-	30.101.248,-	-	2.550.000,-	30.101.248,-
	85501		Świadczenie wychowawcze	-	2.200.000,-	20.700.000,-	-	2.200.000,-	20.700.000,-
		2060	Dotacje celowe otrzymane z budżetu państwa na zadania bieżące z zakresu administracji rządowej zlecone gminom (związkom gmin, związkom powiatowo -gminnym), związane z realizacją świadczenia wychowawczego stanowiącego pomoc państwa w wychowywaniu dzieci		2.200.000,-	20.700.000,-			
		3110	Świadczenia społeczne				-	2.200.000,-	20.543.000,-
	85502		Świadczenia rodzinne, świadczenie z funduszu alimentacyjnego oraz składki na ubezpieczenia emerytalne i rentowe z ubezpieczenia społecznego	-	350.000,-	8.458.248,-	-	350.000,-	8.458.248,-
		2010	Dotacje celowe otrzymane z budżetu państwa na realizację zadań bieżących z zakresu administracji rządowej oraz innych zadań zleconych gminie (związkom gminnym, związkom powiatowo – gminnym) ustawami		350.000,-	8.458.248,-			
		3110	Świadczenia społeczne				-	350.000,-	7.841.000,-
Razem zmiany				-	2.561.000,-	31.761.169,-	-	2.561.000,-	31.761.169,-

**Załącznik Nr 4
do Uchwały Nr XVIII/ /2020
Rady Gminy w Chojnicach
z dnia 25 września 2020 roku**

I ZADANIA INWESTYCYJNE W 2020 ROKU

Lp.	Dział	Rozdział	§	Nazwa zadania inwestycyjnego	Łączne koszty finansowe	Rok budżetowy 2020 (8+9+10+11)	Planowane wydatki z tego źródła finansowania				Jednostka organizacyjna realizująca program lub koordynująca wykonanie programu
							8	9	10	11	
					6	7	dochody własne jst	kredyty i pożyczki	Srodki pochodzące z innych źródeł	Srodki wymienione w art.5 ust.1 pkt 2 i 3 u.f.p	
1.	010	01042	6050	Budowa drogi transportu rolnego ul. Czarna Droga Pawłowo	937.790,-	937.790,-	800.000,-	-	A 137.790,- B - C -	-	Urząd Gminy Chojnice
2.	600	60016	6050	Budowa ul. Okrężna Lichnowy	695.200,-	695.200,-	695.200,-	-	A - B - C -	-	Urząd Gminy Chojnice
3.	600	60016	6050	Budowa ul. Pszczelnej Sławęcín	700.000,-	700.000,-	700.000,-	-	A - B - C -	-	Urząd Gminy Chojnice
4.	600	60016	6050	Budowa drogi – pięci komunikacyjnej Topole	400.000,-	400.000,-	400.000,-	-	A - B - C -	-	Urząd Gminy Chojnice
5.	600	60016	6050	Budowa drogi ul. Jarzębinowa Chojniczki	200.000,-	200.000,-	200.000,-	-	A - B - C -	-	Urząd Gminy Chojnice
6.	600	60016	6050	Budowa ul. Podgórnjej Swornegacie	2.000.000,-	2.000.000,-	2.000.000,-	-	A - B - C -	-	Urząd Gminy Chojnice
7.	600	60016	6050	Budowa ul. Piaskowej Swornegacie	2.000.000,-	2.000.000,-	2.000.000,-	-	A - B - C -	-	Urząd Gminy Chojnice

1	2	3	4	5	6	7	8	9	10	11	12
8.	600	60016	6050	Budowa dróg gminnych ul. Dębowa, ul. Sosnowa, ul. Kasztanowa Chojniczki	3.100.000,-	3.100.000,-	1.651.140,-		A 1.448.860,- B - C -	-	Urząd Gminy Chojnice
9.	600	60016	6050	Przebudowa drogi gminnej Nr 236040G od wiaduktów nad linią kolejową do węzła Pawłowo	7.000.000,-	7.000.000,-	3.500.000,-		A 3.500.000,- B - C -	-	Urząd Gminy Chojnice
10.	600	60016	6050	Budowa drogi Kruszka	520.000,-	520.000,-	520.000,-		A - B - C -	-	Urząd Gminy Chojnice
11.	600	60016	6050	Budowa drogi Chojniczki	100.000,-	100.000,-	100.000,-		A - B - C -	-	Urząd Gminy Chojnice
12.	600	60016	6050	Budowa drogi Krojanty ul. Okrężna	13.555,-	13.555,-	13.555,-		A - B - C -	-	Urząd Gminy Chojnice
13.	600	60016	6050	Budowa drogi Silno ul. Dworcowa koło bazy GS	24.315,-	24.315,-	24.315,-		A - B - C -	-	Urząd Gminy Chojnice
14.	600	60016	6050	Budowa ul. Chojnickiej Lichnowy	39.805,-	39.805,-	39.805,-		A - B - C -	-	Urząd Gminy Chojnice
15.	600	60016	6050	Program budowy dróg 2:1	650.000,-	650.000,-	650.000,-		A - B - C -	-	Urząd Gminy Chojnice
16.	600	60016	6050	Budowa ul. Kossaka w m. Charzykowy	670.000,-	670.000,-	670.000,-		A - B - C -	-	Urząd Gminy Chojnice
17.	600	60016	6050	Budowa ul. Podmiejska Lipienice	15.000,-	15.000,-	15.000,-		A - B - C -	-	Urząd Gminy Chojnice
18.	600	60016	6050	Budowa drogi ul. Ogrody w Charzykowach	40.000,-	40.000,-	40.000,-		A - B - C -	-	Urząd Gminy Chojnice
19.	600	60016	6050	Przebudowa i rozbudowa mostu na rzece Brda w miejscowości Kamionka	37.000,-	37.000,-	37.000,-		A - B - C -	-	Urząd Gminy Chojnice

1	2	3	4	5	6	7	8	9	10	11	12
20.	630	63095	6057	Pomorskie Szlaki Kajakowe – Meandry Brdy i Chociny”	298.343,-	298.343,-	-	-	A B C	-	Urząd Gminy Chojnice
20a.	630	63095	6059	Pomorskie Szlaki Kajakowe – Meandry Brdy i Chociny”	52.648,-	52.648,-	52.648,-	-	A B C	-	Urząd Gminy Chojnice
	630	63095	x	20 + 20a	350.991,-	350.991,-	52.648,-	-	A B C	298.343,-	X
21.	630	63095	6057	Budowa ciągu pieszo-jazdnego i pieszego wraz z oświetleniem w miejscowości Charzykowy	233.750,-	233.750,-	-	-	A B C	233.750,-	Urząd Gminy Chojnice
21a.	630	63095	6059	Budowa ciągu pieszo-jazdnego i pieszego wraz z oświetleniem w miejscowości Charzykowy	316.250,-	316.250,-	275.000,-	-	A B C	41.250,-	Urząd Gminy Chojnice
	630	63095	x	21 + 21a	550.000,-	550.000,-	275.000,-	-	A B C	41.250,-	X
22.	630	63095	6050	Budowa mola Charzykowy	1.500.000,-	1.500.000,-	1.500.000,-	-	A B C	-	Urząd Gminy Chojnice
23.	630	63095	6050	Budowa ścieżki rowerowej Silno - Ostrowite	2.023.800,-	2.023.800,-	2.023.800,-	-	A B C	-	Urząd Gminy Chojnice
24.	630	63095	6050	Budowa ścieżki rowerowej Lichnowy wybudowanie ul. Ogorzeleńska	900.000,-	900.000,-	900.000,-	-	A B C	-	Urząd Gminy Chojnice
25.	630	63095	6050	Budowa ścieżki rowerowej wraz z zagospodarowaniem terenu rekreacyjnego Ciechocin	1.197.900,-	1.197.900,-	1.197.900,-	-	A B C	-	Urząd Gminy Chojnice
26.	630	63095	6050	Budowa ścieżki rowerowej Nowa Cerkiew – Lotyń - dokumentacja	36.700,-	36.700,-	36.700,-	-	A B C	-	Urząd Gminy Chojnice
27.	630	63095	6050	Budowa ścieżki dydaktycznej Swomegacie - dokumentacja	30.000,-	30.000,-	30.000,-	-	A B C	-	Urząd Gminy Chojnice

1	2	3	4	5	6	7	8	9	10	11	12
28.	630	63095	6050	Budowa ścieżki rowerowej Ostrowite – Lichnowy - dokumentacja	45.000,-	45.000,-	45.000,-	-	A B C	-	Urząd Gminy Chojnice
29.	630	63095	6050	Budowa ścieżki rowerowej wraz ze zjazdami na odcinku od ul. Pawłowskiej do ul. Parkowej w miejscowości Lichnowy	380.000,-	380.000,-	380.000,-	-	A B C	-	Urząd Gminy Chojnice
30.	630	63095	6050	Zagospodarowanie terenu plaży w miejscowości Swornegacie wraz z budową budynku WOPR	1.059.040,-	1.059.040,-	1.059.040,-	-	A B C	-	Urząd Gminy Chojnice
31.	700	70005	6050	Budowa Domu Pszczelarza Lotyń	25.000,-	25.000,-	25.000,-	-	A B C	-	Urząd Gminy Chojnice
32.	700	70005	6050	Budowa remizy OSP Swornegacie	1.900.000,-	1.900.000,-	1.900.000,-	-	A B C	-	Urząd Gminy Chojnice
33.	700	70005	6050	Rozbudowa remizy OSP Ogorzeliny	720.000,-	720.000,-	720.000,-	-	A B C	-	Urząd Gminy Chojnice
34.	700	70005	6050	Budowa parkingu Lichnowy	150.000,-	150.000,-	150.000,-	-	A B C	-	Urząd Gminy Chojnice
35.	700	70005	6050	Budowa parkingu Charzykowy - dokumentacja	28.000,-	28.000,-	28.000,-	-	A B C	-	Urząd Gminy Chojnice
36.	750	75023	6050	Wykonanie klimatyzacji w budynku UG	642.000,-	642.000,-	642.000,-	-	A B C	-	Urząd Gminy Chojnice
37.	758	75818	6800	Rezerwa celowa na inwestycje i zakupy inwestycyjne (budowa dróg i chodników oraz ścieżek rowerowych	6.820.000,-	6.820.000,-	6.820.000,-	-	A B C	-	Urząd Gminy Chojnice

1	2	3	4	5	6	7	8	9	10	11	12
38.	801	80101	6050	Rozbudowa i przebudowa budynku Szkoły Podstawowej w Kłodawie wraz z infrastrukturą techniczną i zagospodarowaniem terenu oraz zakup pierwszego wyposażenia	3.300.000,-	3.300.000,-	3.300.000,-		A - B - C		GZO Chojnice
39.	801	80101	6050	Budowa kompleksu sportowego przy Szkole podstawowej w Nowej Cerkwi	2.000.000,-	2.000.000,-	2.000.000,-		A - B - C		GZO Chojnice
40.	900	90004	6050	Budowa wiaty w centrum sołectwa Chojniczki	15.000,-	15.000,-	15.000,-		A - B - C		Urząd Gminy Chojnice
41.	900	90004	6050	Budowa wiaty przy placu zabaw Nowe Ostrowite	3.005,-	3.005,-	3.005,-		A - B - C		Urząd Gminy Chojnice
42.	900	90004	6050	Budowa siłowni pod chmurką Niezychowice - OSA	530.000,-	530.000,-	530.000,-		A - B - C		Urząd Gminy Chojnice
43.	900	90005	6057	Słońce źródłem pozyskiwania energii w gminach: Chojnice, Brusy, Czersk, Karsin i Konarzyny	110.229,-	110.229,-			A - B - C	110.229,-	Urząd Gminy Chojnice
43a.	900	90005	6059	Słońce źródłem pozyskiwania energii w gminach: Chojnice, Brusy, Czersk, Karsin i Konarzyny	37.572,-	37.572,-	37.572,-		A - B - C		Urząd Gminy Chojnice
	900	90005	x	43 + 43a	147.801,-	147.801,-	37.572,-		A - B - C	110.229,-	X
44.	900	90015	6050	Budowa oświetlenia ulicznego Charzykowy, ul. Długa	125.000,-	125.000,-	125.000,-		A - B - C		Urząd Gminy Chojnice
45.	900	90015	6050	Budowa oświetlenia ulicznego Charzykowy - dokumentacja	15.000,-	15.000,-	15.000,-		A - B - C		Urząd Gminy Chojnice

1	2	3	4	5	6	7	8	9	10	11	12
46.	900	90015	6050	Budowa oświetlenia ulicznego Charzykowy ul. Jarzębinowa, ul. Bukowa , ul. Jeżynowa dokumentacja	20.000,-	20.000,-	20.000,-	-	A B C	-	Urząd Gminy Chojnice
47.	900	90015	6050	Budowa punktów oświetleniowych Czartolomie	15.900,-	15.900,-	15.900,-	-	A B C	-	Urząd Gminy Chojnice
48.	900	90015	6050	Budowa punktów oświetleniowych Kłodawa	1.500,-	1.500,-	1.500,-	-	A B C	-	Urząd Gminy Chojnice
49.	900	90015	6050	Budowa punktów oświetleniowych Nowa Cerkiew	15.000,-	15.000,-	15.000,-	-	A B C	-	Urząd Gminy Chojnice
50.	900	90015	6050	Przebudowa linii kablowej na 0,4 KV i oświetlenia drogowego przy ul. Waskiej w m. Charzykowy	43.000,-	43.000,-	43.000,-	-	A B C	-	Urząd Gminy Chojnice
51.	900	90015	6050	Budowa linii kablowej wraz z oświetleniem drogowym ul. Chojnickiej i ul. Charzykowskiej w m. Chojniczki	40.000,-	40.000,-	40.000,-	-	A B C	-	Urząd Gminy Chojnice
52.	900	90015	6050	Budowa linii kablowej oświetlenia drogowego w Kłosnowie	85.000,-	85.000,-	85.000,-	-	A B C	-	Urząd Gminy Chojnice
53.	900	90015	6050	Budowa oświetlenia ulicznego Charzykowy	1.127,-	1.127,-	1.127,-	-	A B C	-	Urząd Gminy Chojnice
54.	900	90015	6050	Budowa oświetlenia ulicznego Sławęcin	6.528,-	6.528,-	6.528,-	-	A B C	-	Urząd Gminy Chojnice
55.	900	90015	6050	Budowa oświetlenia ulicznego Gockowice - Objezierze	3.382,-	3.382,-	3.382,-	-	A B C	-	Urząd Gminy Chojnice
56.	900	90015	6050	Budowa oświetlenia ulicznego Niezychowice	3.163,-	3.163,-	3.163,-	-	A B C	-	Urząd Gminy Chojnice

1	2	3	4	5	6	7	8	9	10	11	12
57.	900	90015	6050	Budowa oświetlenia ulicznego Ogorzeliny	3.706,-	3.706,-	3.706,-	-	A B C	-	Urząd Gminy Chojnice
58.	900	90015	6050	Budowa oświetlenia ulicznego Ostrowite	6.728,-	6.728,-	6.728,-	-	A B C	-	Urząd Gminy Chojnice
59.	900	90015	6050	Budowa oświetlenia ulicznego Zbeniny	3.779,-	3.779,-	3.779,-	-	A B C	-	Urząd Gminy Chojnice
60.	900	90015	6050	Budowa oświetlenia ulicznego Funka	7.801,-	7.801,-	7.801,-	-	A B C	-	Urząd Gminy Chojnice
61.	921	92105	6050	Instalacja klimatyzacji w świetlicy wiejskiej Sławęcín	35.000,-	35.000,-	35.000,-	-	A B C	-	Urząd Gminy Chojnice
RAZEM					43.928.516,-	43.928.516,-	38.928.294,-	-	A B C	642.322,-	X

II ZAKUPY INWESTYCYJNE

1	2	3	4	5	6	7	8	9	10	11	12
1.	600	60016	6060	Zakup monitoringu Charzykowy	30.000,-	30.000,-	30.000,-	-	A B C	-	Urząd Gminy Chojnice
2.	600	60016	6060	Zakup wiaty przystankowej Ostrowite	6.000,-	6.000,-	6.000,-	-	A B C	-	Urząd Gminy Chojnice
3.	600	60016	6060	Zakup wiaty autobusowej Kłodawa	4.000,-	4.000,-	4.000,-	-	A B C	-	Urząd Gminy Chojnice
4.	600	60016	6060	Zakup wiaty autobusowej Lichnowy	4.800,-	4.800,-	4.800,-	-	A B C	-	Urząd Gminy Chojnice
5.	600	60016	6060	Zakup wiaty przystankowej Doręgowice	10.000,-	10.000,-	10.000,-	-	A B C	-	Urząd Gminy Chojnice
6.	600	60016	6060	Zakup wiaty przystankowej Ciechocin	4.100,-	4.100,-	4.100,-	-	A B C	-	Urząd Gminy Chojnice
7.	600	60016	6060	Zakup 3 wiat „PLATE:2,35mx1m Krojanty	12.000,-	12.000,-	12.000,-	-	A B C	-	Urząd Gminy Chojnice
8.	700	70005	6060	Zakup nieruchomości	2.650.000,-	2.650.000,-	2.650.000,-	-	A B C	-	Urząd Gminy Chojnice
9.	750	75023	6060	Zakup komputerów, drukarek i innych urządzeń	100.000,-	100.000,-	100.000,-	-	A B C	-	Urząd Gminy Chojnice
10.	754	75495	6060	Zakup motopomp	20.000,-	20.000,-	20.000,-	-	A B C	-	Urząd Gminy Chojnice
11.	801	80101	6060	Zakup kotła wazelnego Szkoła Podstawowa Charzykowy	20.000,-	20.000,-	20.000,-	-	A B C	-	GZO Chojnice
12.	801	80101	6060	Zakup zmywarki Szkoła Podstawowa Sławęcin	10.000,-	10.000,-	10.000,-	-	A B C	-	GZO Chojnice

1	2	3	4	5	6	7	8	9	10	11	12
13.	801	80101	6060	Zakup drukarki do e -legitymacji dla SP w Nowej Cerkwi	8.000,-	8.000,-	8.000,-	-	A B C	-	GZO Chojnice
14.	801	80101	6060	Zakup – wymiana pieca CO Szkoła Podstawowa Niezychowice	50.000,-	50.000,-	50.000,-	-	A B C	-	GZO Chojnice
15.	801	80101	6060	Zakup pieca konwekcyjno-parowego Szkoła Podstawowa Charzykowy	45.000,-	45.000,-	45.000,-	-	A B C	-	GZO Chojnice
16.	801	80101	6060	Zakup pieca konwekcyjno-parowego Szkoła Podstawowa Ogorzeliny	37.000,-	37.000,-	37.000,-	-	A B C	-	GZO Chojnice
17.	801	80101	6060	Zakup patelni elektrycznej Szkoła Podstawowa Ogorzeliny	4.100,-	4.100,-	4.100,-	-	A B C	-	GZO Chojnice
18.	801	80101	6060	Zakup okapu kuchennego Szkoła Podstawowa Ogorzeliny	3.600,-	3.600,-	3.600,-	-	A B C	-	GZO Chojnice
19.	801	80101	6060	Zakup pieca konwekcyjno-parowego Szkoła Podstawowa Ostrowite	41.000,-	41.000,-	41.000,-	-	A B C	-	GZO Chojnice
20.	801	80101	6060	Zakup traktorka kosiarki z osprzętem Szkoła Podstawowa Silno	26.000,-	26.000,-	26.000,-	-	A B C	-	GZO Chojnice
21.	851	85195	6060	Zakup namiotu dekontaminacyjnego z wyposażeniem w celu ratowania przed koronawirusem	35.000,-	35.000,-	35.000,-	-	A B C	-	Urząd Gminy Chojnice
22.	900	90004	6060	Zakup wyposażenia placu zabaw Charzykowy	28.000,-	28.000,-	28.000,-	-	A B C	-	Urząd Gminy Chojnice
23.	900	90004	6060	Zakup – wyposażenie placu zabaw, kosiarki Kłosnowo	15.300,-	15.300,-	15.300,-	-	A B C	-	Urząd Gminy Chojnice
24.	900	90004	6060	Zakup – wyposażenie placu zabaw Nowy Dwór - Coidanki	102.952,-	102.952,-	102.952,-	-	A B C	-	Urząd Gminy Chojnice

1	2	3	4	5	6	7	8	9	10	11	12
25.	900	90004	6060	Zakup urządzeń na plac zabaw Kopernica	13.606,-	13.606,-	13.606,-	-	A B C	-	Urząd Gminy Chojnice
26.	900	90004	6060	Zakup kosiarki Nowy Dwór - Coldanki	3.000,-	3.000,-	3.000,-	-	A B C	-	Urząd Gminy Chojnice
27.	900	90004	6060	Zakup – wyposażenie placu zabaw Pawłówko-Lipienice	134.753,-	134.753,-	134.753,-	-	A B C	-	Urząd Gminy Chojnice
28.	900	90004	6060	Zakup – wyposażenie placu zabaw Chojnaty	33.321,-	33.321,-	33.321,-	-	A B C	-	Urząd Gminy Chojnice
29.	900	90004	6060	Zakup – wyposażenie placu zabaw Moszczenica	11.562,-	11.562,-	11.562,-	-	A B C	-	Urząd Gminy Chojnice
30.	900	90004	6060	Zakup – wyposażenie placu zabaw Lichnowy	23.000,-	23.000,-	23.000,-	-	A B C	-	Urząd Gminy Chojnice
31.	900	90004	6060	Zakup traktora do koszenia trawy Powałki	7.000,-	7.000,-	7.000,-	-	A B C	-	Urząd Gminy Chojnice
32.	900	90004	6060	Zakup traktorka do koszenia Nowe Ostrowite	32.200,-	32.200,-	32.200,-	-	A B C	-	Urząd Gminy Chojnice
33.	900	90004	6060	Zakup kosiarki-traktorka Kłosnowo	37.796,-	37.796,-	37.796,-	-	A B C	-	Urząd Gminy Chojnice
34.	900	90004	6060	Zakup garażu blaszanego do narzędzi Angowice	4.300,-	4.300,-	4.300,-	-	A B C	-	Urząd Gminy Chojnice
35.	900	90004	6060	Zakup garażu blaszanego do narzędzi Kłosnowo	10.100,-	10.100,-	10.100,-	-	A B C	-	Urząd Gminy Chojnice
36.	900	90004	6060	Zakup placu zabaw Program 1:1	9.519,-	9.519,-	9.519,-	-	A B C	-	Urząd Gminy Chojnice

1	2	3	4	5	6	7	8	9	10	11	12
37.	900	90004	6060	Zakup placu zabaw Ractawki	5.781,-	5.781,-	5.781,-	-	A B C	-	Urząd Gminy Chojnice
38.	900	90004	6060	Zakup placu zabaw Powałki	17.589,-	17.589,-	17.589,-	-	A B C	-	Urząd Gminy Chojnice
39.	900	90004	6060	Zakup podkaszarki Lotyń	3.000,-	3.000,-	3.000,-	-	A B C	-	Urząd Gminy Chojnice
40.	900	90004	6060	Zakup placu zabaw Sławęcín	1.464,-	1.464,-	1.464,-	-	A B C	-	Urząd Gminy Chojnice
41.	900	90004	6060	Zakup altanki Nowe Ostrowite	7.700,-	7.700,-	7.700,-	-	A B C	-	Urząd Gminy Chojnice
42.	900	90004	6060	Zakup garażu blaszanego do narzędzi Nowa Cerkwie	4.300,-	4.300,-	4.300,-	-	A B C	-	Urząd Gminy Chojnice
43.	900	90004	6060	Zakup garażu blaszanego do narzędzi Nowe Ostrowite	5.618,-	5.618,-	5.618,-	-	A B C	-	Urząd Gminy Chojnice
44.	900	90004	6060	Zakup garażu blaszanego do narzędzi Ogorzeliny	7.800,-	7.800,-	7.800,-	-	A B C	-	Urząd Gminy Chojnice
45.	900	90004	6060	Zakup garażu blaszanego do przechowywania narzędzi Ostrowite	4.300,-	4.300,-	4.300,-	-	A B C	-	Urząd Gminy Chojnice
46.	900	90004	6060	Zakup garażu blaszanego do przechowywania narzędzi Pawłowo – 2 szt.	8.600,-	8.600,-	8.600,-	-	A B C	-	Urząd Gminy Chojnice
47.	900	90004	6060	Zakup garażu blaszanego do przechowywania narzędzi Pawłówek - Lijpnie	4.400,-	4.400,-	4.400,-	-	A B C	-	Urząd Gminy Chojnice
48.	900	90004	6060	Zakup garażu blaszanego do przechowywania narzędzi Powałki	4.300,-	4.300,-	4.300,-	-	A B C	-	Urząd Gminy Chojnice

1	2	3	4	5	6	7	8	9	10	11	12
49.	900	90004	6060	Zakup garażu blaszanego do przechowywania narzędzi Raclawki	4.300,-	4.300,-	4.300,-	4.300,-	-	-	Urząd Gminy Chojnice
50.	900	90004	6060	Zakup garażu blaszanego do przechowywania narzędzi Silno	4.300,-	4.300,-	4.300,-	4.300,-	-	-	Urząd Gminy Chojnice
51.	900	90004	6060	Zakup garażu blaszanego do przechowywania narzędzi Swomiegacie	5.520,-	5.520,-	5.520,-	5.520,-	-	-	Urząd Gminy Chojnice
52.	900	90004	6060	Zakup garażu blaszanego do przechowywania narzędzi Topole	4.300,-	4.300,-	4.300,-	4.300,-	-	-	Urząd Gminy Chojnice
53.	900	90004	6060	Zakup garażu blaszanego do przechowywania narzędzi Zbeniny	4.300,-	4.300,-	4.300,-	4.300,-	-	-	Urząd Gminy Chojnice
54.	900	90004	6060	Zakup kosiarki-tractorka Zbeniny	25.500,-	25.500,-	25.500,-	25.500,-	-	-	Urząd Gminy Chojnice
55.	900	90004	6060	Zakup kosiarki- Chojniczki	9.000,-	9.000,-	9.000,-	9.000,-	-	-	Urząd Gminy Chojnice
56.	900	90004	6060	Zakup siłowni zewnętrznej Czartolomie-Jarcewo	30.000,-	30.000,-	30.000,-	30.000,-	-	-	Urząd Gminy Chojnice
57.	900	90004	6060	Zakup traktorka – kosiarki Sławęcin	14.000,-	14.000,-	14.000,-	14.000,-	-	-	Urząd Gminy Chojnice
58.	900	90004	6060	Zakup -Ptasi zegar-labirynt natury Inicjatywa lokalna Charzykowy	3.891,-	3.891,-	3.891,-	3.891,-	-	-	Urząd Gminy Chojnice
59.	900	90004	6060	Zakup –Przyrodnicze koło wiedzy Inicjatywa lokalna Charzykowy	4.895,-	4.895,-	4.895,-	4.895,-	-	-	Urząd Gminy Chojnice
60.	900	90004	6060	Zakup placu zabaw Ciechocin	9.762,-	9.762,-	9.762,-	9.762,-	-	-	Urząd Gminy Chojnice

61.	900	90015	6060	Zakup punktów oświetleniowych Klawkowo	1.200,-	1.200,-	1.200,-	A - -	-	Urząd Gminy Chojnice
62.	900	90015	6060	Zakup punktów oświetleniowych Ogorzeliń	3.000,-	3.000,-	3.000,-	A - -	-	Urząd Gminy Chojnice
63.	900	90015	6060	Zakup punktów oświetleniowych Pawłówko	3.144,-	3.144,-	3.144,-	A - -	-	Urząd Gminy Chojnice
64.	900	90015	6060	Zakup punktów oświetleniowych Lichnowy	1.000,-	1.000,-	1.000,-	A - -	-	Urząd Gminy Chojnice
65.	926	92605	6060	Zakup wiaty oraz siedlisk dla sportowców Silno	17.500,-	17.500,-	17.500,-	A - -	-	Urząd Gminy Chojnice
RAZEM					3.807.473,-	3.807.473,-	3.807.473,-	A - -	-	X

III WYDATKI NA WNIESIENIE WKŁADÓW DO SPÓŁEK PRAWA HANDLOWEGO

1	2	3	4	5	6	7	8	9	10	11	12
1.	010	01010	6030	Wykonanie projektu budowy SUW w m. Ogorzeliny wraz z siecią wodociągową	327.000,-	327.000,-	327.000,-	-	A B C	-	GZGK Spółka z o.o. Chojnice
2.	010	01010	6030	Budowa rurociągu tłoczego na trasie Nowa Cerkiew - Raclawki	900.000,-	900.000,-	900.000,-	-	A B C	-	GZGK Spółka z o.o. Chojnice
3.	010	01010	6030	Budowa sieci kanalizacji sanitarnej w m. Nowa Cerkiew ul. Szkolna	160.000,-	160.000,-	160.000,-	-	A B C	-	GZGK Spółka z o.o. Chojnice
4.	010	01010	6030	Budowa sieci kanalizacji sanitarnej w m. Nowa Cerkiew ul. 18 Pułku Ułanów	170.000,-	170.000,-	170.000,-	-	A B C	-	GZGK Spółka z o.o. Chojnice
5.	010	01010	6030	Budowa sieci kanalizacyjnej oraz tłoczni ścieków z rurociągiem tłocznym w m. Raclawki	519.000,-	519.000,-	519.000,-	-	A B C	-	GZGK Spółka z o.o. Chojnice
6.	010	01010	6030	Modernizacja systemu kanalizacyjnego m. Swomegacie - Rozbudowa oczyszczalni ścieków	650.000,-	650.000,-	650.000,-	-	A B C	-	GZGK Spółka z o.o. Chojnice
7.	010	01010	6030	Uporządkowanie gospodarki wodno-ściekowej wraz z kanalizacją deszczową na terenie aglomeracji Chojnice	2.586.000,-	2.586.000,-	2.586.000,-	-	A B C	-	GZGK Spółka z o.o. Chojnice
8.	010	01010	6030	Budowa sieci wodociągowej w miejscowości Charzykowy	929.000,-	929.000,-	929.000,-	-	A B C	-	GZGK Spółka z o.o. Chojnice
9.	010	01010	6030	Budowa i modernizacja sieci wod. kan. w drogach realizowanych przez Gminę Chojnice i Starostwo Powiatowe	1.000.000,-	1.000.000,-	1.000.000,-	-	A B C	-	GZGK Spółka z o.o. Chojnice
10.	010	01010	6030	Wniesienie udziałów do spółki prawa handlowego z o.o. - inwestycje w gminie	1.672.000,-	1.672.000,-	1.672.000,-	-	A B C	-	GZGK Spółka z o.o. Chojnice
RAZEM					8.913.000,-	8.913.000,-	8.913.000,-	-	A B C	-	X

IV DOTACJE CELOWE

1	2	3	4	5	6	7	8	9	10	11	12
1.	400	40002	6230	Dotacje celowe z budżetu na finansowanie lub dofinansowanie kosztów realizacji inwestycji i zakupów inwestycyjnych jednostek niezaliczanych do sektora finansów publicznych na budowę studni przyzgodowych wyschniętych	30.000,-	30.000,-	30.000,-	-	A B C	-	Urząd Gminy Chojnice
2.	754	75495	6230	Dotacje celowe z budżetu na finansowanie lub dofinansowanie kosztów realizacji inwestycji i zakupów inwestycyjnych jednostek niezaliczanych do sektora finansów publicznych na zakup samochodu dla OSP Charzykowy	260.000,-	260.000,-	260.000,-	-	A B C	-	Urząd Gminy Chojnice
3.	754	75495	6230	Dotacje celowe z budżetu na finansowanie lub dofinansowanie kosztów realizacji inwestycji i zakupów inwestycyjnych jednostek niezaliczanych do sektora finansów publicznych na zakup motopompy pożarniczej dla OSP Silno	30.000,-	30.000,-	30.000,-	-	A B C	-	Urząd Gminy Chojnice
4.	851	85117	6230	Dotacje celowe z budżetu na finansowanie lub dofinansowanie kosztów realizacji inwestycji i zakupów inwestycyjnych jednostek niezaliczanych do sektora finansów publicznych z przeznaczeniem dokonania budowy budynku hospicjum	1.000.000,-	1.000.000,-	1.000.000,-	-	A B C	-	Urząd Gminy Chojnice

1	2	3	4	5	6	7	8	9	10	11	12
5.	851	85195	6230	Dotacje celowe z budżetu na finansowanie lub dofinansowanie kosztów realizacji inwestycji i zakupów inwestycyjnych jednostek niezaliczanych do sektora finansów publicznych na zakup USG dla Przychodni Wiejskiej Gminy Chojnice	50.000,-	50.000,-	50.000,-	-	A B C	-	Urząd Gminy Chojnice
6.	900	90001	6230	Dotacje celowe z budżetu na finansowanie lub dofinansowanie kosztów realizacji inwestycji i zakupów inwestycyjnych jednostek niezaliczanych do sektora finansów publicznych na budowę oczyszczalni przydomowych	30.000,-	30.000,-	30.000,-	-	A B C	-	Urząd Gminy Chojnice
7.	900	90095	6230	Dotacje celowe z budżetu na finansowanie lub dofinansowanie kosztów realizacji inwestycji i zakupów inwestycyjnych jednostek niezaliczanych do sektora finansów publicznych na likwidację pokryć dachowych z eternitu	96.587,-	96.587,-	96.587,-	-	A B C	-	Urząd Gminy Chojnice
RAZEM					1.496.587,-	1.496.587,-	1.496.587,-	-	A B C	-	X

**V DOTACJE CELOWE NA POMOC FINANSOWĄ UDZIELANĄ MIĘDZY JEDNOSTKAMI SAMORZĄDU TERYTORIALNEGO
NA DOFINANSOWANIE WŁASNYCH ZADAŃ**

1	2	3	4	5	6	7	8	9	10	11	12
1.	600	60013	6300	Dotacja celowa na pomoc finansową udzielaną między jednostkami samorządu terytorialnego na dofinansowanie własnych zadań – Wykonanie dokumentacji projektowej rozbudowy drogi wojewódzkiej Nr 212	130.000,-	130.000,-	130.000,-	-	A - B - C -	-	Urząd Gminy Chojnice
2.	600	60013	6300	Dotacja celowa na pomoc finansową udzielaną między jednostkami samorządu terytorialnego na dofinansowanie własnych zadań – Przebudowa i rozbudowa drogi woj. Nr 236 w m. Swornegacie	200.000,-	200.000,-	200.000,-	-	A - B - C -	-	Urząd Gminy Chojnice
3.	600	60014	6300	Dotacja celowa na pomoc finansową udzielaną między jednostkami samorządu terytorialnego na dofinansowanie własnych zadań – na budowę drogi powiatowej Nowa Cerkiew – Raclawki – Krojanty	150.000,-	150.000,-	150.000,-	-	A - B - C -	-	Urząd Gminy Chojnice
4.	600	60014	6300	Dotacja celowa na pomoc finansową udzielaną między jednostkami samorządu terytorialnego na dofinansowanie własnych zadań – „Budowa drogi powiatowej Silno – Gockowice - Objezierze”	150.000,-	150.000,-	150.000,-	-	A - B - C -	-	Urząd Gminy Chojnice

1	2	3	4	5	6	7	8	9	10	11	12
5.	600	60014	6300	Dotacja celowa na pomoc finansową udzielaną między jednostkami samorządu terytorialnego na dofinansowanie własnych zadań – „Przebudowa drogi powiatowej Chojnice - Duża Cerkwica na odcinku Chojnice - Ogorzeliny”	4.733.913,-	4.733.913,-	4.733.913,-		A - B - C	-	Urząd Gminy Chojnice
6.	600	60014	6300	Dotacja celowa na pomoc finansową udzielaną między jednostkami samorządu terytorialnego na dofinansowanie własnych zadań – „Przebudowa drogi powiatowej Chojnice - Pamiętowo na odcinku Chojnaty - Lichnowy”	624.685,-	624.685,-	624.685,-		A - B - C	-	Urząd Gminy Chojnice
7.	600	60014	6300	Dotacja celowa na pomoc finansową udzielaną między jednostkami samorządu terytorialnego na dofinansowanie własnych zadań – „Rozbudowa drogi powiatowej Nr 2638G w m. Ogorzeliny ul. Sławęcińska wraz z przebudową drogi powiatowej Nr 2638G od Ogorzelin do granicy powiatu oraz przebudowa drogi powiatowej Nr 2644G w m. Ogorzeliny ul. Chojnicka	2.500.000,-	2.500.000,-	2.500.000,-		A - B - C	-	Urząd Gminy Chojnice
8.	600	60014	6300	Dotacja celowa na pomoc finansową udzielaną między jednostkami samorządu terytorialnego na dofinansowanie własnych zadań – „Budowa drogi powiatowej Nr 2642G od Klawkowa do skrzyżowania z drogą gminną – II etap”	150.000,-	150.000,-	150.000,-		A - B - C	-	Urząd Gminy Chojnice

1	2	3	4	5	6	7	8	9	10	11	12
9.	600	60016	6300	Dotacja celowa na pomoc finansową udzielaną między jednostkami samorządu terytorialnego na dofinansowanie własnych zadań z przeznaczeniem dla Gminy Kamień Krajeński na budowę chodników	50.000,-	50.000,-	50.000,-		A B C	-	Urząd Gminy Chojnice
10.	700	70005	6300	Dotacja celowa na pomoc finansową udzielaną między jednostkami samorządu terytorialnego na dofinansowanie własnych zadań – Utworzenie transportowego węzła integrującego wraz ze ścieżkami pieszo-rowerowymi w Chojnicach	5.000.000,-	5.000.000,-	5.000.000,-		A B C	-	Urząd Gminy Chojnice
11.	700	70005	6300	Dotacja celowa na pomoc finansową udzielaną między jednostkami samorządu terytorialnego na dofinansowanie zakupu budynku zlokalizowanego w Chojnicach, przy ul. Kościarskiej 3D z przeznaczeniem na realizację zajęć przez Warsztaty Terapii Zajęciowej	500.000,-	500.000,-	500.000,-		A B C	-	Urząd Gminy Chojnice
12.	921	92195	6300	Dotacja celowa na pomoc finansową udzielaną między jednostkami samorządu terytorialnego na dofinansowanie własnych zadań – Rekonstrukcja grodziska razińskiego w Mrowinie zniszczonego w wyniku nawałnicy w 2017 roku	375.000,-	375.000,-	375.000,-		A B C	-	Urząd Gminy Chojnice
RAZEM					14.563.598,-	14.563.598,-	14.563.598,-		A B C	-	X

**VI DOTACJE CELOWE Z BUDŻETU NA FINANSOWANIE KOSZTÓW INWESTYCJI
INNYCH JEDNOSTEK SEKTORA FINANSÓW PUBLICZNYCH**

1	2	3	4	5	6	7	8	9	10	11	12
1.	851	85111	6220	Dotacja celowa z budżetu na finansowanie lub dofinansowanie kosztów realizacji inwestycji i zakupów inwestycyjnych z przeznaczeniem na zakup ambulansu sanitarnego dla Szpitala SP ZOZ Chojnice	100.000,-	100.000,-	100.000,-	-	A - B - C -	-	Urząd Gminy Chojnice
2.	851	85111	6220	Dotacja celowa z budżetu na finansowanie lub dofinansowanie kosztów realizacji inwestycji i zakupów inwestycyjnych z przeznaczeniem na zakup respiratora dla Szpitala SP ZOZ Chojnice	55.000,-	55.000,-	55.000,-	-	A - B - C -	-	Urząd Gminy Chojnice
3.	921	92109	6220	Dotacja celowa z budżetu na finansowanie kosztów realizacji inwestycji dla GOK z przeznaczeniem na zadania remontowe i zakupy inwestycyjne	1.060.150,-	1.060.150,-	1.060.150,-	-	A - B - C -	-	GOK Chojnice
4.	921	92116	6220	Dotacja celowa z budżetu na finansowanie kosztów realizacji inwestycji dla GOK z przeznaczeniem na zadania remontowe i zakupy inwestycyjne	66.000,-	66.000,-	66.000,-	-	A - B - C -	-	GOK Chojnice
RAZEM					1.281.150,-	1.281.150,-	1.281.150,-		A B C		X
OGÓŁEM I + II + III + IV + V + VI					73.990.324,-	73.990.324,-	68.220.102,-		A B C	642.322,-	X

A - Dotacje i środki z budżetu państwa (np. od wojewody, MEN, UKFiS)
B - Środki i dotacje otrzymane z innych jst oraz innych jednostek zaliczanych do sektora finansów publicznych
C - Inne źródła

Załącznik Nr 5
do Uchwały Nr XVIII/ /2020
Rady Gminy w Chojnicach
z dnia 25 września 2020 r.

PRZYCHODY I ROZCHODY BUDŻETU W 2020 ROKU

Lp.	Treść	Klasyfikacja §	Kwota 2020 rok
1	2	3	4
	Przychody ogółem	x	1.467.000,-
1.	Kredyty	952	-
2.	Pożyczki	952	-
3.	Pożyczki na finansowanie zadań realizowanych z udziałem środków pochodzących z budżetu UE	903	-
4.	Spłaty pożyczek udzielonych	951	-
5.	Prywatyzacja majątku	944	-
6.	Nadwyżka budżetu z lat ubiegłych	957	-
7.	Papiery wartościowe (obligacje)	931	-
8.	Inne źródła (wolne środki)	950	1.467.000,-
	Rozchody ogółem	x	13.045.436,-
1.	Spłaty kredytów	992	4.850.000,-
2.	Spłaty kredytów otrzymanych na finansowanie zadań realizowanych z udziałem środków pochodzących z budżetu UE	963	-
3.	Spłaty pożyczek	992	920.000,-
4.	Udzielone pożyczki	991	-
5.	Przelewy na rachunki lokat	994	7.275.436,-
6.	Wykup papierów wartościowych (obligacji)	982	-
7.	Rozchody z tytułu innych rozliczeń	995	-

**Załącznik Nr 6
do Uchwały Nr XVIII/ /2020
Rady Gminy w Chojnicach
z dnia 25 września 2020 r.**

**DOTACJE CELOWE NA ZADANIA WŁASNE GMINY REALIZOWANE PRZEZ
PODMIOTY NIENALEŻĄCE DO SEKTORA FINANSÓW PUBLICZNYCH
W 2020 ROKU**

Lp.	Dział	Rozdział	§	Nazwa zadania	Kwota dotacji
1	2	3	4	5	6
I - KULTURA, SZTUKA, OCHRONA DÓBR KULTURY I DZIEDZICTWA NARODOWEGO					
1.	921	92105	2810	Dotacja na realizację zadań związanych z zorganizowaniem uroczystości 81 rocznicy „Szarży pod Krojantami”	135.000,-
2.	921	92195	2820	Inne imprezy kulturalne, koncerty, warsztaty i wychowanie przez sztukę dzieci i młodzieży	22.000,-
II - ZADANIA Z ZAKRESU WSPIERANIA I UPOWSZECHNIANIA KULTURY FIZYCZNEJ I SPORTU					
1.	926	92605	2820	Organizacja i koordynacja przedsięwzięć sportowych o zasięgu gminnym i ponad gminnym dla dzieci, młodzieży i dorosłych z terenu Gminy Chojnice	170.000,-
2.	926	92605	2820	Szkolenie dzieci i młodzieży w żeglarskim lodowym i żeglarskim letnim	28.000,-
3.	926	92605	2820	Organizacja innych form aktywnego wypoczynku dla mieszkańców Gminy Chojnice ze szczególnym uwzględnieniem dzieci i młodzieży	12.000,-
4.	926	92605	2820	Organizacja zajęć sportowo- rehabilitacyjnych dla osób niepełnosprawnych	15.000,-
III - ZADANIA Z ZAKRESU DZIAŁALNOŚCI WSPOMAGAJĄCEJ ROZWÓJ WSPÓLNOT I SPOŁECZNOŚCI LOKALNYCH					
1.	921	92195	2820	Działania aktywizujące mieszkańców gminy poprzez organizację warsztatów, festynów spotkań, imprez kulturalnych, koncertów	48.000,-
IV - ROLNICTWO I ŁOWIECTWO					
1.	010	01008	2830	Dotacja celowa z budżetu na finansowanie lub dofinansowanie zadań zleconych do realizacji pozostałym jednostkom niezaliczanym do sektora finansów publicznych	40.000,-
V - RODZINA					
1.	855	85505	2830	Dotacja celowa z budżetu na finansowanie lub dofinansowanie zadań zleconych do realizacji pozostałym jednostkom niezaliczanym do sektora finansów publicznych	108.000,-

1	2	3	4	5	6
VI – KULTURA I OCHRONA DZIEDZICTWA NARODOWEGO					
1.	921	92120	2720	Dotacje celowe z budżetu na finansowanie lub dofinansowanie prac remontowych i konserwatorskich obiektów zabytkowych przekazane jednostkom niezaliczanym do sektora finansów publicznych	102.000,-
RAZEM					680.000,-

Uzasadnienie

Zmiany powyższe wprowadza się do budżetu na 2020 rok zgodnie z decyzją Wojewody Pomorskiego Nr FB-I.3111.45.2020.AR z dnia 17.07.2020 r., Nr FB-I.3111.65.5.2020.SL z dnia 21.08.2020 r., Nr FB-I.3111.65.5.2020.SM z dnia 19.08.2020 r., Nr FB-I.3111.117.2.2020.SM z dnia 20.08.2020 r., Nr FB-I.3111.132.1.2020.SM z dnia 20.08.2020 r., Prawo Ministra Finansów Nr STS.4751.4.2020.2g z dnia 9 lipca 2020 r.

W dziale 600 rozdz. 60016 ; 6050 zaplanowano 2.000.000,- zł z przeznaczeniem na budowę drogi ul. Piaskowa, Swornegacie.

800.000,- zł zwiększono plan w dziale 801 rozdz. 80101 ; 6050 z przeznaczeniem na rozbudowę budynku Szkoły Podstawowej w Kłodawie.

375.000,- zł planuje się przeznaczyć dotacją celową na pomoc finansową dla miasta Tuchola z przeznaczeniem na rekonstrukcję grodziska raciąskiego w Mrowińcu zniszczonego w wyniku nawałnicy w 2017 roku.

25.000,- zł przeznaczają się na Fundusz Wsparcia Policji dla Komendy Powiatowej Policji w Chojnicach w celu zakupu sprzętu transportowego.

80.000,- zł przeznaczają się na aktualizację gminnej ewidencji zabytków oraz Gminnego Programu Opieki nad Zabytkami dla Gminy Chojnice.

80.000,- zł przeznaczają się na dotację celową dla Województwa Pomorskiego z przeznaczeniem na wykonanie dokumentacji projektowej rozbudowy drogi wojewódzkiej nr 212.

Pozostałe zmiany dotyczą przeniesienia planu wydatków budżetowych między działami i rozdziałami zgodnie z klasyfikacją budżetową.

Projekt

z dnia 3 września 2020 r.

Zatwierdzony przez

UCHWAŁA NR XVIII/298/2020
Rady Gminy w Chojnicach

z dnia 25 września 2020 r.

**w sprawie zmiany Uchwały Nr XII/188/2019 Rady Gminy w Chojnicach z dnia 20 grudnia 2019 roku
w sprawie przyjęcia Wieloletniej Prognozy Finansowej Gminy Chojnice**

Na podstawie art. 18 ust. 2 pkt 15 ustawy z dnia 8 marca 1990 r. o samorządzie gminnym (t. j. Dz. U z 2020 r. poz. 713) oraz na podstawie art. 226, art. 228, art. 230 ust. 6 ustawy z dnia 27 sierpnia 2009 r. o finansach publicznych (t. j. Dz. U z 2019 r. poz. 869 z późn. zm.).

**Rada Gminy
uchwała, co następuje:**

§ 1. W Uchwale Nr XII/188/2019 Rady Gminy w Chojnicach z dnia 20 grudnia 2019 r. w sprawie przyjęcia Wieloletniej Prognozy Finansowej Gminy Chojnice dokonać następujących zmian:

- a) zmienić treść Załącznika Nr 1 składającego się z tabeli głównej, tabeli zawierającej wielkości informacyjne i kontrolne i nadać mu brzmienie jak w Załączniku Nr 1 do niniejszej Uchwały,
- b) zmienić treść załącznika Nr 2 – wykaz planowanych, realizowanych przedsięwzięć i nadać mu brzmienie jak w Załączniku Nr 2 do niniejszej Uchwały.

§ 2. Pozostała treść Uchwały pozostaje bez zmian.

§ 3. Uchwała wchodzi w życie z dniem podjęcia i podlega ogłoszeniu poprzez jej wywieszenie na tablicy ogłoszeń Urzędu Gminy w Chojnicach oraz zamieszczeniu w Biuletynie Informacji Publicznej.

Przewodniczący Rady

Ryszard Kontek

Wnioskodawca:

WÓJT GMINY CHOJNICE

/-/ dr inż. Zbigniew Szczepański

Projekt uchwały odpowiada przepisom prawa, stąd nie wnoszę uwag.

Ryszard Kontek

Włodzisław Kucybała

Wieloletnia prognoza finansowa jednostki samorządu terytorialnego 1)

Załącznik Nr 1 do Uchwały Nr XVIII /2020 Rady Gminy w Chojnicach z dnia 25.09.2020 r.

Wyszczególnienie	z lego.											w lyr.			
	1	z lego.					z lego.					12	12 ¹	12 ²	
		11	111	112	113	114	115	115 ¹	12	12 ¹	12 ²				
Dochody ogółem ²	Dochody bieżące ³	dochody z tytułu udziału we wpływach z podatku dochodowego od osób fizycznych	dochody z tytułu udziału we wpływach z podatku dochodowego od osób prawnych	z subwencji ogólnej	z tytułu dotacji i środków przeznaczonych na cele bieżące ^{3, 3)}	pozostałe dochody bieżące ⁴⁾	z podatku od nieruchomości	Dochody majątkowe ⁵	ze sprzedaży majątku ⁶	z tytułu dotacji oraz środków przeznaczonych na inwestycje					
lp															
Wykonanie 2017	91 968 260,06	85 769 361,99	11 261 364,00	157 274,90	22 862 935,00	33 362 398,07	18 124 390,02	9 439 829,00	6 199 896,07	2 543 759,65	3 656 139,42				
Wykonanie 2018	93 763 985,00	87 518 546,00	13 170 221,00	167 037,00	23 083 584,00	33 147 442,20	17 950 261,80	9 127 200,00	6 245 439,00	729 813,00	5 663 958,00				
Plan 3 kw. 2019	108 821 799,00	96 027 483,00	14 980 000,00	158 230,00	23 167 727,00	25 909 168,00	31 812 358,00	10 203 523,00	12 794 316,00	2 329 078,00	10 465 238,00				
Wykonanie 2019	111 195 855,42	104 888 194,44	15 130 423,00	246 580,49	23 659 218,00	34 071 370,44	31 780 602,51	10 063 772,00	6 307 660,98	1 118 094,55	5 189 566,43				
2020	192 292 169,00	182 895 353,00	100 150 000,00	150 000,00	24 751 865,00	35 096 077,00	22 747 411,00	13 190 197,00	9 396 816,00	3 586 659,00	5 813 157,00				
2021	106 766 362,00	97 766 362,00	17 916 362,00	150 000,00	25 200 000,00	29 000 000,00	25 500 000,00	15 900 000,00	9 000 000,00	1 000 000,00	8 000 000,00				
2022	112 400 000,00	105 400 000,00	19 500 000,00	200 000,00	26 800 000,00	31 000 000,00	27 900 000,00	17 900 000,00	7 000 000,00	1 000 000,00	6 000 000,00				
2023	108 200 000,00	98 200 000,00	19 700 000,00	200 000,00	20 800 000,00	31 000 000,00	26 500 000,00	17 900 000,00	10 000 000,00	1 000 000,00	9 000 000,00				
2024	110 300 000,00	100 300 000,00	21 000 000,00	200 000,00	20 800 000,00	31 800 000,00	26 500 000,00	17 900 000,00	10 000 000,00	1 000 000,00	9 000 000,00				
2025	111 800 000,00	101 000 000,00	22 000 000,00	200 000,00	21 000 000,00	31 000 000,00	26 800 000,00	18 000 000,00	10 800 000,00	1 800 000,00	9 000 000,00				
2026	113 500 000,00	103 000 000,00	23 000 000,00	200 000,00	22 000 000,00	31 000 000,00	26 800 000,00	18 000 000,00	10 500 000,00	1 500 000,00	9 000 000,00				
2027	115 500 000,00	105 000 000,00	24 000 000,00	200 000,00	23 000 000,00	31 000 000,00	26 800 000,00	18 000 000,00	10 500 000,00	1 500 000,00	9 000 000,00				
2028	115 500 000,00	105 000 000,00	24 000 000,00	200 000,00	23 000 000,00	31 000 000,00	26 800 000,00	18 000 000,00	10 500 000,00	1 500 000,00	9 000 000,00				
2029	115 500 000,00	105 000 000,00	24 000 000,00	200 000,00	23 000 000,00	31 000 000,00	26 800 000,00	18 000 000,00	10 500 000,00	1 500 000,00	9 000 000,00				
2030	115 500 000,00	105 000 000,00	24 000 000,00	200 000,00	23 000 000,00	31 000 000,00	26 800 000,00	18 000 000,00	10 500 000,00	1 500 000,00	9 000 000,00				

2031	115 500 000,00	105 000 000,00	24 000 000,00	200 000,00	23 000 000,00	31 000 000,00	26 800 000,00	18 000 000,00	10 500 000,00	1 500 000,00	9 000 000,00
2032	115 500 000,00	105 000 000,00	24 000 000,00	200 000,00	23 000 000,00	31 000 000,00	26 800 000,00	18 000 000,00	10 500 000,00	1 500 000,00	9 000 000,00
2033	115 500 000,00	105 000 000,00	24 000 000,00	200 000,00	23 000 000,00	31 000 000,00	26 800 000,00	18 000 000,00	10 500 000,00	1 500 000,00	9 000 000,00

1. Wzór może być stosowany także w układzie pionowym, w którym poszczególne pozycje są przedstawiane w kolumnach 8 lata w wierszach.
2. Zgodnie z art. 227 ustawy z dnia 27 sierpnia 2009 r. o finansach publicznych (Dz. U. z 2019 r. poz. 869 z późn. zm.) zwanej dalej „ustawą”, wieloletnia prognoza finansowa obejmuje okres roku budżetowego oraz co najmniej trzech kolejnych lat. W sytuacji dłuższego okresu prognozowania finansowego wzór stosuje się dla lat wykraczających poza minimalny (4 lata) okres prognozy wynikający z art. 227 ustawy.
3. W pozycji wykazuje się dochody o charakterze celowym, które jednostka otrzymuje od podmiotów zewnętrznych. W szczególności pokrycia obrotowe dotacje celowe, z budżetu państwa na zadania bezcenne oraz dotacje, środki na finansowanie wydatków budżetowych na realizację zadań finansowanych z udziałem środków, o których mowa w art. 5 ust. 1 pkt 2 i 3 ustawy. W pozycji nie wykazuje się natomiast dochodów, związanych ze szczególnymi zasadami wykonywania budżetu jednostek wykraczającym z odrębnych ustaw, o których mowa w art. 237 ust. 1 ustawy.
4. W pozycji wykazuje się pozostałe dochody bezcenne w szczególności kwoty podatków i opłat lokalnych.

Wyszczególnienie	Wydanki ogółem x	z tego:										w tym:		
		2	21	211	212	212 ¹	213	w tym:			22	221	w tym:	
								Wydanki na wyprzedzenia i składki od nich należane	z tytułu poręczeń i gwarancji x	gwarancje i poręczenia podlegające wyłączeniu z limitu spłaty zobowiązań, o którym mowa w art. 243 ustawy ^x				wydanki na obsługę długu x
Wydanki o charakterze dotacyjnym na inwestycje i zakupy inwestycyjne														
Upr	2	21	211	212	212 ¹	213	213 ¹	2132	2133	22	221	2211		
Wykonane 2017	94 204 847,30	76 966 528,70	21 664 637,59	0,00	0,00	632 279,28	0,00	0,00	0,00	17 238 318,60	14 452 877,60	2 785 441,00		
Wykonanie 2018	103 792 095,00	81 597 556,00	28 104 375,00	0,00	0,00	1 004 237,00	0,00	0,00	0,00	22 194 539,00	18 977 542,00	3 216 997,00		
Plan 3 kw. 2019	115 951 799,00	82 523 887,00	27 177 819,00	0,00	0,00	829 421,00	0,00	0,00	0,00	33 427 912,00	29 965 159,00	3 462 753,00		
Wykonanie 2019	105 927 798,27	85 172 999,24	26 289 451,30	0,00	0,00	1 008 096,77	0,00	0,00	0,00	20 754 799,03	19 855 783,29	899 015,74		
2020	180 713 733,00	106 723 409,00	33 762 920,00	386 232,00	0,00	900 000,00	0,00	0,00	0,00	73 990 324,00	65 043 768,00	17 341 335,00		
2021	102 200 000,00	82 200 000,00	36 000 000,00	445 217,00	0,00	500 000,00	0,00	0,00	0,00	20 000 000,00	15 000 000,00	5 000 000,00		
2022	108 824 398,00	98 624 398,00	36 200 000,00	163 840,00	0,00	500 000,00	0,00	0,00	0,00	10 200 000,00	9 200 000,00	1 000 000,00		
2023	103 280 000,00	85 280 000,00	36 800 000,00	163 840,00	0,00	500 000,00	0,00	0,00	0,00	18 000 000,00	17 000 000,00	1 000 000,00		
2024	107 370 160,00	85 850 000,00	36 800 000,00	392 140,00	0,00	500 000,00	0,00	0,00	0,00	21 520 160,00	17 000 000,00	1 000 000,00		
2025	107 000 000,00	88 500 000,00	37 000 000,00	289 789,00	0,00	500 000,00	0,00	0,00	0,00	18 500 000,00	17 000 000,00	1 500 000,00		
2026	109 500 000,00	89 500 000,00	37 300 000,00	254 169,00	0,00	500 000,00	0,00	0,00	0,00	20 000 000,00	18 000 000,00	2 000 000,00		
2027	114 350 000,00	86 850 000,00	37 500 000,00	254 169,00	0,00	500 000,00	0,00	0,00	0,00	27 500 000,00	25 500 000,00	2 000 000,00		
2028	115 500 000,00	88 000 000,00	37 500 000,00	254 169,00	0,00	200 000,00	0,00	0,00	0,00	27 500 000,00	25 500 000,00	2 000 000,00		
2029	115 500 000,00	88 000 000,00	37 500 000,00	254 169,00	0,00	100 000,00	0,00	0,00	0,00	27 500 000,00	25 500 000,00	2 000 000,00		
2030	115 500 000,00	88 000 000,00	37 500 000,00	254 169,00	0,00	100 000,00	0,00	0,00	0,00	27 500 000,00	25 500 000,00	2 000 000,00		
2031	115 500 000,00	88 000 000,00	37 500 000,00	254 169,00	0,00	100 000,00	0,00	0,00	0,00	27 500 000,00	25 500 000,00	2 000 000,00		
2032	115 500 000,00	88 000 000,00	37 500 000,00	254 169,00	0,00	100 000,00	0,00	0,00	0,00	27 500 000,00	25 500 000,00	2 000 000,00		
2033	115 500 000,00	88 000 000,00	37 500 000,00	254 540,00	0,00	100 000,00	0,00	0,00	0,00	27 500 000,00	25 500 000,00	2 000 000,00		

Wyszczególnienie	Wynik budżetu x	Kwota prognozowanej nadwyżki budżetu przeznaczanej na spłatę kredytów, pożyczek i wykup papierów wartościowych 5)	Przychody budżetu x	Kredyty, pożyczki, emisja papierów wartościowych x	z tego:				Wolne środki, o których mowa w art. 217 ust. 2 pkt 6 ustawy x	na pokrycie deficytu budżetu x	w tym:
					na pokrycie deficytu budżetu x	Nadwyżka budżetowa z lat ubiegłych, k.6)	na pokrycie deficytu budżetu x	4.1			
lp	3	3.1	4	4.1	4.1.1	4.2	4.2.1	4.3	4.3.1		
Wykonanie 2017	-2 236 587,24	0,00	22 153 971,77	9 323 240,00	0,00	0,00	0,00	7 864 531,77	2 236 584,24		
Wykonanie 2018	-10 028 110,00	0,00	25 879 222,00	10 900 000,00	43 125,00	0,00	0,00	9 984 985,00	9 984 985,00		
Plan 3 kw 2019	-7 130 000,00	0,00	12 500 000,00	7 900 000,00	2 530 000,00	0,00	0,00	4 600 000,00	4 600 000,00		
Wykonanie 2019	5 268 057,15	0,00	7 962 637,24	2 100 000,00	0,00	0,00	0,00	5 862 637,24	0,00		
2020	11 578 435,00	4 303 000,00	1 467 000,00	0,00	0,00	0,00	0,00	1 467 000,00	0,00		
2021	4 566 362,00	4 566 362,00	7 275 435,00	0,00	0,00	0,00	0,00	0,00	0,00		
2022	3 575 602,00	3 575 602,00	5 797 798,00	0,00	0,00	0,00	0,00	0,00	0,00		
2023	4 920 000,00	4 920 000,00	3 520 160,00	0,00	0,00	0,00	0,00	0,00	0,00		
2024	2 929 840,00	2 929 840,00	3 520 160,00	0,00	0,00	0,00	0,00	0,00	0,00		
2025	4 800 000,00	4 800 000,00	0,00	0,00	0,00	0,00	0,00	0,00	0,00		
2026	4 000 000,00	4 000 000,00	0,00	0,00	0,00	0,00	0,00	0,00	0,00		
2027	1 150 000,00	1 150 000,00	0,00	0,00	0,00	0,00	0,00	0,00	0,00		
2028	0,00	0,00	0,00	0,00	0,00	0,00	0,00	0,00	0,00		
2029	0,00	0,00	0,00	0,00	0,00	0,00	0,00	0,00	0,00		
2030	0,00	0,00	0,00	0,00	0,00	0,00	0,00	0,00	0,00		
2031	0,00	0,00	0,00	0,00	0,00	0,00	0,00	0,00	0,00		
2032	0,00	0,00	0,00	0,00	0,00	0,00	0,00	0,00	0,00		
2033	0,00	0,00	0,00	0,00	0,00	0,00	0,00	0,00	0,00		

5) Inne przeznaczenie nadwyżki budżetowej wymaga określenia w opisaniach do wieloletniej prognozy finansowej

6) W pozycji należy ująć środki pieniężne znajdujące się na rachunku budżetu pochodzące z nadwyżek poprzednich budżetów łącznie z niewykorzystanymi środkami, o których mowa w art. 217 ust. 2 pkt 8 ustawy

Wyszczególnienie	z tego				Rozchody budżetu x	z tego					
	w tym:		44	44.1		w tym:		5	5.1	5.1.1	5.1.2
	Splaty udzielonych pożyczek w latach ubiegłych, x	na pokrycie deficytu budżetu x				Inne przychody niezwiązane z zaciąganiem długu, x 7)	na pokrycie deficytu budżetu x				
IP			44	44.1	45	45.1	5	5.1	5.1.1	5.1.2	
Wykonanie 2017	4 966 200,00	4 966 200,00			0,00	0,00	4 966 200,00	4 966 200,00	0,00	0,00	
Wykonanie 2018	4 994 237,00	4 994 237,00			0,00	0,00	4 994 237,00	4 994 237,00	0,00	0,00	
Plan 3 kw 2019	0,00	0,00			0,00	0,00	5 370 000,00	5 370 000,00	0,00	0,00	
Wykonanie 2019	0,00	0,00			0,00	0,00	5 370 000,00	5 370 000,00	0,00	0,00	
2020	0,00	0,00			0,00	0,00	13 045 436,00	5 770 000,00	0,00	0,00	
2021	0,00	0,00			7 275 436,00	0,00	11 841 798,00	6 044 000,00	0,00	0,00	
2022	0,00	0,00			5 797 798,00	0,00	9 373 400,00	5 853 240,00	0,00	0,00	
2023	0,00	0,00			3 520 160,00	0,00	8 440 160,00	4 920 000,00	0,00	0,00	
2024	0,00	0,00			3 520 160,00	0,00	6 450 000,00	6 450 000,00	0,00	0,00	
2025	0,00	0,00			0,00	0,00	4 800 000,00	4 800 000,00	0,00	0,00	
2026	0,00	0,00			0,00	0,00	4 000 000,00	4 000 000,00	0,00	0,00	
2027	0,00	0,00			0,00	0,00	1 150 000,00	1 150 000,00	0,00	0,00	
2028	0,00	0,00			0,00	0,00	0,00	0,00	0,00	0,00	
2029	0,00	0,00			0,00	0,00	0,00	0,00	0,00	0,00	
2030	0,00	0,00			0,00	0,00	0,00	0,00	0,00	0,00	
2031	0,00	0,00			0,00	0,00	0,00	0,00	0,00	0,00	
2032	0,00	0,00			0,00	0,00	0,00	0,00	0,00	0,00	
2033	0,00	0,00			0,00	0,00	0,00	0,00	0,00	0,00	

⁷⁾ W pozycji należy ująć w szczególności przychody pochodzące z prywatyzacji majątku jednostki samorządu terytorialnego

Wyszczególnienie	Rozchody budżetu, z tego										W tym	Różnica między dochodami bieżącymi, skorygowanymi o środki ⁹⁾ a wydatkami bieżącymi ^x	Różnica między dochodami bieżącymi a wydatkami bieżącymi ^x	Różnica między dochodami bieżącymi, skorygowanymi o środki ⁹⁾ a wydatkami bieżącymi ^x
	liczba kwot przypadających na dany rok, kwot ustawowych wyłączeń z limitu spłaty zobowiązań z tego													
	5 113	5 113 1	5 113 2	5 113 3	5 114	5 2	6	6 1	7 1	7 2				
kwota wyłączeń z tytułu wcześniejszej spłaty zobowiązań, określonych w art. 243 ust. 3b ustawy	środkami nowego zobowiązania	wolnymi środkami o których mowa w art. 217 ust. 2 pkt 6 ustawy	innymi środkami	kwota przypadających na dany rok kwot pozostałych ustawowych wyłączeń z limitu spłaty zobowiązań [*]	inne rozchody niezwiązane ze spłatą długu ^x	Kwota długu ^x	kwota długu, którego planowana spłata dokonana się z wydatków ^x							
Wykonanie 2017	X	X	X	X	0,00	36 437 720,00	0,00	8 801 833,29		16 666 365,06				
Wykonanie 2018	X	X	X	X	0,00	42 257 240,00	0,00	5 920 990,00		15 905 975,00				
Plan 3 kw. 2019	X	X	X	X	0,00	44 787 240,00	0,00	13 503 596,00		18 103 596,00				
Wykonanie 2019	X	X	X	X	0,00	38 987 240,00	0,00	19 715 195,20		25 577 832,44				
2020	0,00	0,00	0,00	0,00	7 275 435,00	33 217 240,00	0,00	76 171 944,00		77 638 944,00				
2021	X	X	X	X	0,00	27 173 240,00	0,00	15 566 362,00		15 566 362,00				
2022	X	X	X	X	0,00	21 320 000,00	0,00	6 775 602,00		6 775 602,00				
2023	X	X	X	X	0,00	16 400 000,00	0,00	12 920 000,00		12 920 000,00				
2024	X	X	X	X	0,00	9 950 000,00	0,00	14 450 000,00		14 450 000,00				
2025	X	X	X	X	0,00	5 150 000,00	0,00	12 500 000,00		12 500 000,00				
2026	X	X	X	X	0,00	1 150 000,00	0,00	13 500 000,00		13 500 000,00				
2027	X	X	X	X	0,00	0,00	0,00	18 150 000,00		18 150 000,00				
2028	X	X	X	X	0,00	0,00	0,00	17 000 000,00		17 000 000,00				
2029	X	X	X	X	0,00	0,00	0,00	17 000 000,00		17 000 000,00				
2030	X	X	X	X	0,00	0,00	0,00	17 000 000,00		17 000 000,00				
2031	X	X	X	X	0,00	0,00	0,00	17 000 000,00		17 000 000,00				
2032	X	X	X	X	0,00	0,00	0,00	17 000 000,00		17 000 000,00				
2033	X	X	X	X	0,00	0,00	0,00	17 000 000,00		17 000 000,00				

9) Skorygowanie o środki dofinansowania w art. 242 ustawy powiększenia o odpowiednie dla roku, propozycje przychodów wskazane w art. 217 ust. 2 ustawy. Skłupi finansowe wyłączeń ograniczenia o którym mowa w art. 242 ustawy zawarte w innych ustawach należy ująć w objaśnieniach dołączanych do wycen (tzw. poglądy finansowej, zgodnie z art. 225 ust. 2a ustawy)

Lp	Relacja określona po lewej stronie nierówności we wzorze, o którym mowa w art. 243 ust 1 ustawy (po uwzględnieniu zobowiązań związków samorządu terytorialnego oraz po uwzględnieniu uslawowych wyłączeń przypadających na demy rok) ^x	Wskaźnik spłaty zobowiązań				Informacja o spełnieniu wskaźnika spłaty zobowiązań określonego w art 243 ustawy, po uwzględnieniu zobowiązań związków samorządu terytorialnego oraz po uwzględnieniu uslawowych wyłączeń, obliczonego w oparciu o plan 3 kwartałów roku poprzedzającego rok budżetowy ^x	Informacja o spełnieniu wskaźnika spłaty zobowiązań określonego w art 243 ustawy, po uwzględnieniu zobowiązań związków samorządu terytorialnego oraz po uwzględnieniu uslawowych wyłączeń, obliczonego w oparciu o wykonanie roku poprzedzającego rok budżetowy ^x
		81	82	83	831		
Wykonanie 2017	0,00%	x	22,88%	x	x	x	x
Wykonanie 2018	0,00%	x	14,13%	x	x	x	x
Plan 3 kw 2019	0,00%	20,46%	23,79%	x	x	x	x
Wykonanie 2019	0,00%	29,28%	30,86%	x	x	x	x
2020	4,77%	52,17%	54,58%	20,27%	22,62%	TAK	TAK
2021	10,16%	23,36%	24,82%	30,83%	33,19%	TAK	TAK
2022	8,76%	9,78%	11,12%	34,40%	36,75%	TAK	TAK
2023	8,31%	19,97%	21,46%	30,17%	30,17%	TAK	TAK
2024	10,72%	21,82%	23,28%	19,13%	19,13%	TAK	TAK
2025	7,99%	18,57%	x	18,62%	18,62%	TAK	TAK
2026	6,60%	19,44%	x	23,73%	24,99%	TAK	TAK
2027	2,57%	25,20%	x	23,59%	23,59%	TAK	TAK
2028	0,61%	23,24%	x	19,73%	19,73%	TAK	TAK
2029	0,48%	23,11%	x	19,72%	19,72%	TAK	TAK
2030	0,48%	23,11%	x	21,62%	21,62%	TAK	TAK
2031	0,48%	23,11%	x	22,07%	22,07%	TAK	TAK
2032	0,48%	23,11%	x	22,25%	22,25%	TAK	TAK
2033	0,48%	23,11%	x	22,90%	22,90%	TAK	TAK

lp	Finansowanie programów, projektów lub zadań realizowanych z udziałem środków, o których mowa w art. 5 ust. 1 pkt 2 i 3 ustawy										
	w tym:					w tym:					
	Dochody beżące na programy, projekty lub zadania finansowane z udziałem środków, o których mowa w art. 5 ust. 1 pkt 2 i 3 ustawy x	Dochody i środki o charakterze beżącym na realizację programu, projektu lub zadania finansowanego z udziałem środków, o których mowa w art. 5 ust. 1 pkt 2 i 3 ustawy x	Dochoy i środki na majtkowe na programy, projekty lub zadania finansowane z udziałem środków, o których mowa w art. 5 ust. 1 pkt 2 i 3 ustawy	Dochoy i środki na majtkowe na programy, projekty lub zadania finansowane z udziałem środków, o których mowa w art. 5 ust. 1 pkt 2 i 3 ustawy	Dochoy i środki na majtkowe na programy, projekty lub zadania finansowane z udziałem środków, o których mowa w art. 5 ust. 1 pkt 2 i 3 ustawy	Wydalki beżące na programy, projekty lub zadania finansowane z udziałem środków, o których mowa w art. 5 ust. 1 pkt 2 i 3 ustawy x	Wydalki beżące na programy, projekty lub zadania finansowane z udziałem środków, o których mowa w art. 5 ust. 1 pkt 2 i 3 ustawy x	Wydalki beżące na programy, projekty lub zadania finansowane z udziałem środków, o których mowa w art. 5 ust. 1 pkt 2 i 3 ustawy x	Wydalki beżące na programy, projekty lub zadania finansowane z udziałem środków, o których mowa w art. 5 ust. 1 pkt 2 i 3 ustawy x	Wydalki beżące na programy, projekty lub zadania finansowane z udziałem środków, o których mowa w art. 5 ust. 1 pkt 2 i 3 ustawy x	Wydalki beżące na programy, projekty lub zadania finansowane z udziałem środków, o których mowa w art. 5 ust. 1 pkt 2 i 3 ustawy x
Wykonanie 2017	104 438,00	0,00	2 328 043,00	100 932,00	100 932,00	104 438,00	93	93	119 369,18	93 11	94 691,00
Wykonanie 2018	440 500,00	0,00	1 752 792,00	1 788 196,00	0,00	523 485,00	523 485,00	328 432,14	199 899,00	183 446,00	523 485,00
Plan 3 kw 2019	163 446,00	163 446,00	5 492 683,00	3 540 785,61	4 140 470,00	199 899,00	127 722,44	127 722,44	265 054,00	117 113,15	254 359,00
Wykonanie 2019	117 113,15	117 113,15	1 464 751,79	695 920,00	654 670,00	127 722,44	0,00	0,00	0,00	0,00	0,00
2020	224 394,00	0,00	0,00	0,00	0,00	0,00	0,00	0,00	0,00	0,00	0,00
2021	0,00	0,00	0,00	0,00	0,00	0,00	0,00	0,00	0,00	0,00	0,00
2022	0,00	0,00	0,00	0,00	0,00	0,00	0,00	0,00	0,00	0,00	0,00
2023	0,00	0,00	0,00	0,00	0,00	0,00	0,00	0,00	0,00	0,00	0,00
2024	0,00	0,00	0,00	0,00	0,00	0,00	0,00	0,00	0,00	0,00	0,00
2025	0,00	0,00	0,00	0,00	0,00	0,00	0,00	0,00	0,00	0,00	0,00
2026	0,00	0,00	0,00	0,00	0,00	0,00	0,00	0,00	0,00	0,00	0,00
2027	0,00	0,00	0,00	0,00	0,00	0,00	0,00	0,00	0,00	0,00	0,00
2028	0,00	0,00	0,00	0,00	0,00	0,00	0,00	0,00	0,00	0,00	0,00
2029	0,00	0,00	0,00	0,00	0,00	0,00	0,00	0,00	0,00	0,00	0,00
2030	0,00	0,00	0,00	0,00	0,00	0,00	0,00	0,00	0,00	0,00	0,00
2031	0,00	0,00	0,00	0,00	0,00	0,00	0,00	0,00	0,00	0,00	0,00
2032	0,00	0,00	0,00	0,00	0,00	0,00	0,00	0,00	0,00	0,00	0,00
2033	0,00	0,00	0,00	0,00	0,00	0,00	0,00	0,00	0,00	0,00	0,00

Wyszczególnienie	Informacje uzupełniająca o wybranych kategoriach finansowych									
	w tym:		Wydania objęte limitem, o którym mowa w art. 226 ust. 3 pkt 4 ustawy	Wydatki bieżące	majątkowe	Wydatki bieżące na pokrycie ujemnego wyniku finansowego samodzielnego publicznego zakładu opieki zdrowotnej	Wydatki na spłatę zobowiązań przysługujących w związku z likwidacją lub przekształceniem samodzielnego publicznego zakładu opieki zdrowotnej	Kwota zobowiązań z tytułu współfinansowania przez jednostkę samorządu terytorialnego przychodzących do spłaty w danym roku budżetowym, podlegających doliczeniu zgodnie z art. 244 ustawy ^x	Kwota zobowiązań wynikających z przejęcia przez jednostkę samorządu terytorialnego zobowiązań do likwidowanych i przekształczanych samorządowych osobach prawnych	
	na programy, projekty lub zadania finansowane z udziałem środków, o których mowa w art. 5 ust. 1 pkt 2 i 3 ustawy	na programy, projekty lub zadania finansowane z udziałem środków, o których mowa w art. 5 ust. 1 pkt 2 i 3 ustawy								
LP	94	94.1	94.1.1	10.1.1	10.1.2	10.2	10.3	10.4	10.5	
Wykonanie 2017	2 827 939,00	2 827 939,00	2 334 103,00	0,00	0,00	0,00	0,00	0,00	0,00	
Wykonanie 2018	2 443 709,00	2 443 709,00	1 744 866,00	0,00	0,00	0,00	0,00	0,00	0,00	
Plan 3 kw 2019	6 822 429,00	6 822 429,00	4 140 470,00	0,00	0,00	0,00	0,00	0,00	0,00	
Wykonanie 2019	4 739 960,36	4 739 960,36	3 059 147,12	0,00	0,00	0,00	0,00	0,00	0,00	
2020	1 048 792,00	1 048 792,00	642 322,00	26 398 531,00	26 398 531,00	0,00	0,00	0,00	0,00	
2021	200 000,00	200 000,00	0,00	16 472 800,00	16 472 800,00	0,00	0,00	0,00	0,00	
2022	0,00	0,00	0,00	0,00	0,00	0,00	0,00	0,00	0,00	
2023	0,00	0,00	0,00	0,00	0,00	0,00	0,00	0,00	0,00	
2024	0,00	0,00	0,00	0,00	0,00	0,00	0,00	0,00	0,00	
2025	0,00	0,00	0,00	0,00	0,00	0,00	0,00	0,00	0,00	
2026	0,00	0,00	0,00	0,00	0,00	0,00	0,00	0,00	0,00	
2027	0,00	0,00	0,00	0,00	0,00	0,00	0,00	0,00	0,00	
2028	0,00	0,00	0,00	0,00	0,00	0,00	0,00	0,00	0,00	
2029	0,00	0,00	0,00	0,00	0,00	0,00	0,00	0,00	0,00	
2030	0,00	0,00	0,00	0,00	0,00	0,00	0,00	0,00	0,00	
2031	0,00	0,00	0,00	0,00	0,00	0,00	0,00	0,00	0,00	
2032	0,00	0,00	0,00	0,00	0,00	0,00	0,00	0,00	0,00	
2033	0,00	0,00	0,00	0,00	0,00	0,00	0,00	0,00	0,00	

Lp	10.6	10.7	10.7.1	10.7.2	10.7.2.1	w tym:		10.7.3	10.8	10.9	10.10	10.11
						w tym:						
						zobowiązani zaciągniętych po dnia 1 stycznia 2019 r. x	w tym: dokonywana w formie wydatku bieżącego x					
Wydatki zmniejszające dług x	splata zobowiązań zaliczanych do tytułu dłużnego - kredyty i pożyczki x	splata zobowiązań wymagalnych z lat poprzednich, innych niż w poz. 10.7.3 x	Wydłużenie wymagalnych z tytułu poprzednich, innych niż w poz. 10.7.3 x	Wypłaty z tytułu wymagalnych pożyczek i gwarancji x	Kwota wzrostu(-)/spadku(-) kwoty długu wynikająca z operacji niekaszowych (m.in. umorzenia, różnice kursowe)	Wzrost(-) spłaty zobowiązań, wyłączona z limitu splaty zobowiązań, dokonywana w formie wydatków budżetowych	Wykup papierów wartościowych, splaty rat kredytów i pożyczek wraz z należnymi odsetkami i dyskontem, odpowiednio emitowanych lub zaciągniętych do rownowagi kwoty ubytu w wykonanych dochodach jednostki samorządu terytorialnego będącego skutkiem wysłapania COVID-19 x	Wydłużenie wymagalnych podlegające ustawowemu wyłączeniu z limitu splaty zobowiązań ⁹⁾				
Wykonanie 2017	0,00	0,00	0,00	0,00	x	0,00	x	0,00	0,00	x	0,00	0,00
Wykonanie 2018	0,00	0,00	0,00	0,00	x	0,00	x	0,00	-86 243,00	x	0,00	0,00
Plan 3 kw 2019	0,00	0,00	0,00	0,00	0,00	0,00	0,00	0,00	0,00	x	0,00	0,00
Wykonanie 2019	0,00	0,00	0,00	0,00	0,00	0,00	0,00	0,00	0,00	x	0,00	0,00
2020	5 770 000,00	0,00	0,00	0,00	0,00	0,00	0,00	0,00	0,00	x	0,00	0,00
2021	6 044 000,00	0,00	0,00	0,00	0,00	0,00	0,00	0,00	0,00	x	0,00	0,00
2022	5 853 240,00	0,00	0,00	0,00	0,00	0,00	0,00	0,00	0,00	x	0,00	0,00
2023	4 920 000,00	0,00	0,00	0,00	0,00	0,00	0,00	0,00	0,00	x	0,00	0,00
2024	6 450 000,00	0,00	0,00	0,00	0,00	0,00	0,00	0,00	0,00	x	0,00	0,00
2025	4 800 000,00	0,00	0,00	0,00	0,00	0,00	0,00	0,00	0,00	x	0,00	0,00
2026	4 000 000,00	0,00	0,00	0,00	0,00	0,00	0,00	0,00	0,00	x	0,00	0,00
2027	1 150 000,00	0,00	0,00	0,00	0,00	0,00	0,00	0,00	0,00	x	0,00	0,00
2028	0,00	0,00	0,00	0,00	0,00	0,00	0,00	0,00	0,00	x	0,00	0,00
2029	0,00	0,00	0,00	0,00	0,00	0,00	0,00	0,00	0,00	x	0,00	0,00
2030	0,00	0,00	0,00	0,00	0,00	0,00	0,00	0,00	0,00	x	0,00	0,00
2031	0,00	0,00	0,00	0,00	0,00	0,00	0,00	0,00	0,00	x	0,00	0,00
2032	0,00	0,00	0,00	0,00	0,00	0,00	0,00	0,00	0,00	x	0,00	0,00
2033	0,00	0,00	0,00	0,00	0,00	0,00	0,00	0,00	0,00	x	0,00	0,00

Informacje uzupełniające o wybranych kategoriach finansowych

Wykaz przedsięwzięć do WPF

Załącznik Nr 2 do Uchwały Nr XVIII /2020 Rady Gminy w Chojnicach z dnia 25.09.2020 r.

L.p.	Nazwa i cel	Jednostka odpowiedzialna lub koordynująca	Okres realizacji		Łączne nakłady finansowe	Limit 2020	Limit 2021	Limit 2022	Limit 2023	Limit 2024
			Od	Do						
1	Wydatki na przedsięwzięcia-ogółem (1.1+1.2+1.3)				43 580 340,00	26 398 531,00	16 472 800,00	0,00	0,00	0,00
1.a	- wydatki bieżące				0,00	0,00	0,00	0,00	0,00	0,00
1.b	- wydatki majątkowe				43 580 340,00	26 398 531,00	16 472 800,00	0,00	0,00	0,00
1.1	Wydatki na programy, projekty lub zadania związane z programami realizowanymi z udziałem środków, o których mowa w art.5 ust.1 pkt 2 i 3 ustawy z dnia 27 sierpnia 2009 r. o finansach publicznych (Dz.U.Nr 157, poz. 1240,z późn zm.), z tego:				1 280 000,00	350 991,00	200 000,00	0,00	0,00	0,00
1.1.1	- wydatki bieżące				0,00	0,00	0,00	0,00	0,00	0,00
1.1.2	- wydatki majątkowe				1 280 000,00	350 991,00	200 000,00	0,00	0,00	0,00
1.1.2.1	Pomorskie Szlaki Kajakowe Meandry Brdy i Chociny - Pomorskie Szlaki Kajakowe Meandry Brdy i Chociny	Urząd Gminy w Chojnicach	2019	2021	1 280 000,00	350 991,00	200 000,00	0,00	0,00	0,00
1.2	Wydatki na programy, projekty lub zadania związane z umowami partnerstwa publiczno-prywatnego, z tego:				0,00	0,00	0,00	0,00	0,00	0,00
1.2.1	- wydatki bieżące				0,00	0,00	0,00	0,00	0,00	0,00
1.2.2	- wydatki majątkowe				0,00	0,00	0,00	0,00	0,00	0,00
1.3	Wydatki na programy, projekty lub zadania pozostałe (inne niż wymienione w pkt 1.1 i 1.2),z tego				42 320 340,00	26 047 540,00	16 272 800,00	0,00	0,00	0,00
1.3.1	- wydatki bieżące				0,00	0,00	0,00	0,00	0,00	0,00
1.3.2	- wydatki majątkowe				42 320 340,00	26 047 540,00	16 272 800,00	0,00	0,00	0,00
1.3.2.1	Rozbudowa drogi gminnej Nr 236040G od wiaduktów nad linią kolejową do wjeźża Pawłowo - Rozbudowa drogi gminnej Nr 236040G od wiaduktów nad linią kolejową do wjeźża Pawłowo	Urząd Gminy w Chojnicach	2020	2021	14 740 000,00	7 000 000,00	7 740 000,00	0,00	0,00	0,00
1.3.2.2	Zagospodarowanie terenu plaży w miejscowości Swornegacie wraz z budową budynku WCOPR	Urząd Gminy w Chojnicach	2020	2021	3 059 040,00	1 059 040,00	2 000 000,00	0,00	0,00	0,00
1.3.2.3	Budowa remizy OSP Swornegacie - Budowa remizy OSP Swornegacie	Urząd Gminy w Chojnicach	2019	2020	1 900 000,00	1 900 000,00	0,00	0,00	0,00	0,00
1.3.2.4	Rozbudowa remizy OSP Ogorzeliny - Rozbudowa remizy OSP Ogorzeliny	Urząd Gminy w Chojnicach	2019	2020	720 000,00	720 000,00	0,00	0,00	0,00	0,00
1.3.2.5	Budowa ścieżki rowerowej Słino-Ostrowite (dokumentacja) - Budowa ścieżki rowerowej Słino-Ostrowite (dokumentacja)	Urząd Gminy w Chojnicach	2019	2020	2 023 800,00	2 023 800,00	0,00	0,00	0,00	0,00
1.3.2.6	Budowa ścieżki rowerowej Nowa Cerkiew-Łotyń (dokumentacja) - Budowa ścieżki rowerowej Nowa Cerkiew-Łotyń (dokumentacja)	Urząd Gminy w Chojnicach	2019	2020	36 700,00	36 700,00	0,00	0,00	0,00	0,00
1.3.2.7	Budowa ścieżki dydaktycznej Swornegacie (dokumentacja) - Budowa ścieżki dydaktycznej Swornegacie (dokumentacja)	Urząd Gminy w Chojnicach	2019	2020	30 000,00	30 000,00	0,00	0,00	0,00	0,00
1.3.2.8	Budowa ścieżki rowerowej na odcinku Ostrowite-Lichnowy - Budowa ścieżki rowerowej na odcinku Ostrowite-Lichnowy	Urząd Gminy w Chojnicach	2019	2020	45 000,00	45 000,00	0,00	0,00	0,00	0,00
1.3.2.9	Wykonanie dokumentacji projektowo-kosztorysowej budowy parkingu w Charzykowach między ul. Długa i Szkolną - Wykonanie dokumentacji projektowo-kosztorysowej budowy parkingu w Charzykowach między ul. Długa i Szkolną	Urząd Gminy w Chojnicach	2019	2020	28 000,00	28 000,00	0,00	0,00	0,00	0,00

kwoty w zł

L.p.	Limit 2025	Limit 2026	Limit 2027	Limit zobowiązań
1	0,00	0,00	0,00	42 871 331,00
1.a	0,00	0,00	0,00	0,00
1.b	0,00	0,00	0,00	42 871 331,00
1.1	0,00	0,00	0,00	550 991,00
1.1.1	0,00	0,00	0,00	0,00
1.1.2	0,00	0,00	0,00	550 991,00
1.1.2.1	0,00	0,00	0,00	550 991,00
1.2	0,00	0,00	0,00	0,00
1.2.1	0,00	0,00	0,00	0,00
1.2.2	0,00	0,00	0,00	0,00
1.3	0,00	0,00	0,00	42 320 340,00
1.3.1	0,00	0,00	0,00	0,00
1.3.2	0,00	0,00	0,00	42 320 340,00
1.3.2.1	0,00	0,00	0,00	14 740 000,00
1.3.2.2	0,00	0,00	0,00	3 099 040,00
1.3.2.3	0,00	0,00	0,00	1 900 000,00
1.3.2.4	0,00	0,00	0,00	720 000,00
1.3.2.5	0,00	0,00	0,00	2 023 800,00
1.3.2.6	0,00	0,00	0,00	36 700,00
1.3.2.7	0,00	0,00	0,00	30 000,00
1.3.2.8	0,00	0,00	0,00	45 000,00
1.3.2.9	0,00	0,00	0,00	28 000,00

L.p.	Nazwa i cel	Jednostka odpowiedzialna lub koordynująca	Okres realizacji		Łączne nakłady finansowe	Limit 2020	Limit 2021	Limit 2022	Limit 2023	Limit 2024
			Od	Do						
1.3.2.10	Budowa ścieżki rowerowej wraz ze zjazdami na odcinku od ul. Pawłowskiej do ul. Parkowej w miejscowości Lichnowy - Budowa ścieżki rowerowej wraz ze zjazdami na odcinku od ul. Pawłowskiej do ul. Parkowej w miejscowości Lichnowy	Urząd Gminy w Chojnicach	2019	2020	380 000,00	380 000,00	0,00	0,00	0,00	0,00
1.3.2.11	Budowa ścieżki rowerowej wzdłuż ul. Ogorzeleńskiej na odcinku Lichnowy - Lichnowy Wybudowanie - Budowa ścieżki rowerowej wzdłuż ul. Ogorzeleńskiej na odcinku Lichnowy - Lichnowy Wybudowanie	Urząd Gminy w Chojnicach	2019	2020	900 000,00	900 000,00	0,00	0,00	0,00	0,00
1.3.2.12	Budowa dróg gminnych ul. Dębowej, ul. Sosnowej, ul. Kasztanowej w Chojniczkach etap II - Budowa dróg gminnych ul. Dębowej, ul. Sosnowej, ul. Kasztanowej w Chojniczkach etap II	Urząd Gminy w Chojnicach	2019	2020	3 100 000,00	3 100 000,00	0,00	0,00	0,00	0,00
1.3.2.13	Budowa mola w Charzykowach - Budowa mola w Charzykowach	Urząd Gminy w Chojnicach	2019	2020	1 500 000,00	1 500 000,00	0,00	0,00	0,00	0,00
1.3.2.14	20-Rozbudowa i przebudowa budynku Szkoły Podstawowej w Kłodawie wraz z infrastrukturą techniczną i zagospodarowaniem terenu oraz zakup pierwszego wyposażenia - Rozbudowa i przebudowa budynku Szkoły Podstawowej w Kłodawie wraz z infrastrukturą techniczną i zagospodarowaniem terenu oraz zakup pierwszego wyposażenia	Urząd Gminy w Chojnicach	2020	2021	5 000 000,00	3 300 000,00	1 700 000,00	0,00	0,00	0,00
1.3.2.15	20-Budowa parkingu pomiędzy ulicami Długa i Szkolna w miejscowości Charzykowy - 20-Budowa parkingu pomiędzy ulicami Długa i Szkolną w miejscowości Charzykowy	Urząd Gminy w Chojnicach	2020	2021	32 800,00	0,00	32 800,00	0,00	0,00	0,00
1.3.2.16	Budowa ul. Podgórnej w miejscowości Swornegacie - Budowa ul. Podgórnej w miejscowości Swornegacie	Urząd Gminy w Chojnicach	2020	2021	4 600 000,00	2 000 000,00	2 600 000,00	0,00	0,00	0,00
1.3.2.17	Budowa Domu Pszczelarza Lotyń - Budowa Domu Pszczelarza Lotyń	Urząd Gminy w Chojnicach	2020	2021	225 000,00	25 000,00	200 000,00	0,00	0,00	0,00
1.3.2.18	Budowa ul. Piaskowej Swornegacie - Budowa ul. Piaskowej Swornegacie	Urząd Gminy w Chojnicach	2020	2021	4 000 000,00	2 000 000,00	2 000 000,00	0,00	0,00	0,00

L.p.	Limit 2025	Limit 2026	Limit 2027	Limit zobowiązań
1.3.2.10	0,00	0,00	0,00	380 000,00
1.3.2.11	0,00	0,00	0,00	900 000,00
1.3.2.12	0,00	0,00	0,00	3 100 000,00
1.3.2.13	0,00	0,00	0,00	1 500 000,00
1.3.2.14	0,00	0,00	0,00	5 000 000,00
1.3.2.15	0,00	0,00	0,00	32 800,00
1.3.2.16	0,00	0,00	0,00	4 600 000,00
1.3.2.17	0,00	0,00	0,00	225 000,00
1.3.2.18	0,00	0,00	0,00	4 000 000,00

OBJAŚNIENIA WARTOŚCI PRZYJĘTYCH W WIELOLETNIEJ PROGNOZIE FINANSOWEJ NA LATA 2020-2027

DOCHODY

W 2020 roku dokonano zmniejszenia planu dochodów budżetowych o kwotę **687.879,-zł**

w tym:

1. Plan dochodów bieżących zwiększa się o kwotę **2.926.407,- zł.**

z tytułu:

- Dochody od osób prawnych, od osób fizycznych i od innych jednostek nieposiadających osobowości prawnej oraz wydatki związane z ich poborem
- Rezerwa części oświatowej subwencji ogólnej
- Pomoc społeczna
- Rodzina

2. Dochody majątkowe zmniejsza się o kwotę **3.614.286,- zł**

z tytułu:

- Transport i łączność
- Oświata i wychowanie

PRZYCHODY

Nie dokonano zwiększenia planu przychodów.

Plan przychodów wynosi **1.467.000,- zł**, są to wolne środki które zostaną przeznaczone na spłatę kredytów.

WYDATKI

1) Plan wydatków budżetowych zwiększa się o kwotę **2.868.399,- zł**

a) plan wydatków bieżących zwiększa się o kwotę **3.150.984,- zł**

z tytułu:

- Transport i łączność
- Gospodarka mieszkaniowa
- Działalność usługowa
- Administracja publiczna
- Bezpieczeństwo publiczne i ochrona przeciwpożarowa
- Oświata i wychowanie
- Pomoc społeczna
- Rodzina
- Gospodarka komunalna i ochrona środowiska
- Kultura i ochrona dziedzictwa narodowego

b) plan wydatków majątkowych zmniejsza się o kwotę **282.585,- zł**

z tytułu:

- Oświata i wychowanie
- Gospodarka komunalna i ochrona środowiska

ROZCHODY

Plan rozchodów zmniejsza się o kwotę **3.556.278,- zł**

Z powyższej kwoty pokryto zmniejszenie dochodów o kwotę 687.879,- zł oraz planu wydatków budżetowych, który został zmniejszony o kwotę 2.868.399,- zł.

Plan rozchodów po zmianach wynosi 13.045.436,- zł.

Planowana nadwyżka wykonania budżetu zmniejszyła się o kwotę 3.556.278,- zł i wynosi (wynik budżetu) 11.578.436,- zł.

Z tego 4.303.000,- zł przeznacza się na spłatę pożyczek i kredytów. Pozostała część w kwocie 7.275.436,- zł przeznacza się na lokatę w bankach.

Projekt

z dnia 7 września 2020 r.

Zatwierdzony przez

299
UCHWAŁA NR XVIII/ /2020
Rady Gminy w Chojnicach

z dnia 25 września 2020 r.

w sprawie miejscowego planu zagospodarowania przestrzennego dla fragmentu obrębu geodezyjnego Ciechocin gm. Chojnice

Na podstawie art. 20 ust. 1 ustawy z dnia 27 marca 2003 r. o planowaniu i zagospodarowaniu przestrzennym (t.j. Dz. U. z 2020 r. poz. 293 ze zm.) oraz art. 18 ust. 2 pkt 5 i art. 40 ust. 1 ustawy z dnia 8 marca 1990 r. o samorządzie gminnym (t.j. Dz. U. z 2020 r. poz. 713), w związku z uchwałą Nr XXXI/515/2018 Rady Gminy w Chojnicach z dnia 23 marca 2018 r. w sprawie przystąpienia do sporządzenia miejscowego planu zagospodarowania przestrzennego dla fragmentu obrębu geodezyjnego Ciechocin gm. Chojnice, po stwierdzeniu braku naruszenia ustaleń „Studium uwarunkowań i kierunków zagospodarowania przestrzennego gminy Chojnice”, uchwalonego uchwałą Nr XXV/417/2017 Rady Gminy w Chojnicach z dnia 9 sierpnia 2017 r., uchwala się:

§ 1. Miejscowy plan zagospodarowania przestrzennego dla fragmentu obrębu geodezyjnego Ciechocin gm. Chojnice, w granicach obszaru objętego planem miejscowym określonych na załączniku Nr 1 do niniejszej uchwały w skali 1:1000, zwany dalej planem.

Rozdział 1.
Przepisy ogólne

§ 2. Plan obejmuje obszar działki nr 39/24 obręb geodezyjny Ciechocin gm. Chojnice, położony w miejscowości Ciechocin, po południowo zachodniej stronie drogi powiatowej nr 2646G Silno – Ostrowite – Ciechocin (Bładowo).

§ 3. Przedmiotem ustaleń planu są:

- 1) teren obiektów produkcyjnych, składów i magazynów oraz zabudowy usługowej, oznaczony na rysunku planu literami **PU**;
- 2) teren drogi wewnętrznej, oznaczony na rysunku planu literami **KDW**.

§ 4. 1. Integralną częścią uchwały jest rysunek planu, stanowiący załącznik Nr 1 do niniejszej uchwały.

2. Rozstrzygnięcie o sposobie rozpatrzenia uwag do projektu planu stanowi załącznik Nr 2 do niniejszej uchwały.

3. Rozstrzygnięcie o sposobie realizacji zapisanych w planie inwestycji z zakresu infrastruktury technicznej, które należą do zadań własnych gminy oraz zasadach ich finansowania, stanowi załącznik Nr 3 do niniejszej uchwały.

4. Dla każdego wydzielonego liniami rozgraniczającymi terenu, oznaczonego literami, obowiązują jednocześnie ustalenia ogólne określone w *Rozdziale 2* i ustalenia szczegółowe określone w *Rozdziale 3* dla danego terenu.

5. Do obowiązujących ustaleń planu należą następujące oznaczenia graficzne:

- 1) linie rozgraniczające tereny o różnym przeznaczeniu lub różnych zasadach zagospodarowania;
- 2) maksymalna nieprzekraczalna linia zabudowy;
- 3) strefa ograniczonego użytkowania wzdłuż linii SN – 15 kV;
- 4) litery z określeniem przeznaczenia terenów wydzielonych liniami rozgraniczającymi;
- 5) wymiarowanie.

§ 5. Ilekroć w niniejszej uchwale jest mowa o:

- 1) **uchwale** - należy przez to rozumieć niniejszą uchwałę Rady Gminy;
- 2) **rysunku planu** - należy przez to rozumieć rysunek planu miejscowego na mapie sytuacyjno - wysokościowej w skali 1:1000, stanowiący załącznik Nr 1 do niniejszej uchwały;
- 3) **obszarze planu** - należy przez to rozumieć obszar zawarty w granicach obszaru objętego planem miejscowym;
- 4) **liniach rozgraniczających** - należy przez to rozumieć linie rozgraniczające tereny o różnym przeznaczeniu lub różnych zasadach zagospodarowania;
- 5) **maksymalnej nieprzekraczalnej linii zabudowy** - należy przez to rozumieć linię ograniczającą fragment terenu, na którym dopuszcza się wznoszenie budynków i wiat;
- 6) **terenie** - należy przez to rozumieć teren wyznaczony na rysunku planu miejscowego liniami rozgraniczającymi, oznaczony literami określającymi rodzaj przeznaczenia i sposób zagospodarowania terenu;
- 7) **dachu płaskim** - należy przez to rozumieć dach o kącie nachylenia połaci nie większym niż 12°;
- 8) **obiekcie towarzyszącym** – należy przez to rozumieć wiatę lub budynek z pomieszczeniami pomocniczymi, technicznymi, gospodarczymi i garażowymi, niezbędnymi do funkcjonowania budynku realizowanego zgodnie z przeznaczeniem terenu;
- 9) **przepisach odrębnych** - należy przez to rozumieć przepisy ustaw, aktów wykonawczych oraz prawa miejscowego.

Rozdział 2.

Ustalenia ogólne - Przeznaczenie i zasady zagospodarowania terenów

§ 6. 1. Przeznaczenie terenów wydzielonych liniami rozgraniczającymi:

- 1) teren obiektów produkcyjnych, składów i magazynów oraz zabudowy usługowej, oznaczony na rysunku planu literami **PU**, na którym obowiązują szczegółowe zasady zagospodarowania określone w § 7;
- 2) teren drogi wewnętrznej, oznaczony na rysunku planu literami **KDW**, na którym obowiązują ustalenia szczegółowe określone w § 8.

2. Zasady ochrony i kształtowania ład przestrzennego:

- 1) zagospodarowanie terenów w obszarze planu musi uwzględniać istniejące przebiegi sieci infrastruktury technicznej, z zachowaniem odległości od tych sieci wymaganych przepisami odrębnymi i normami oraz możliwości dostępu w celu napraw i konserwacji – dopuszcza się przebudowy w/w sieci lub likwidację sieci wyłączonych z eksploatacji;
- 2) w obszarze planu dopuszcza się budowę:
 - a) urządzeń budowlanych związanych z realizowanymi obiektami budowlanymi;
 - b) sieci uzbrojenia terenu z uwzględnieniem przepisów odrębnych.

3. Zasady ochrony środowiska, przyrody i krajobrazu:

- 1) wprowadza się zakaz lokalizacji zakładów o zwiększonym lub dużym ryzyku wystąpienia poważnych awarii wymienionych w przepisach odrębnych;
- 2) gospodarka odpadami, w tym poprodukcyjnymi, winna odbywać się zgodnie z obowiązującymi wymaganiami przepisów odrębnych;
- 3) należy przyjąć dopuszczalny poziom hałasu w środowisku zgodnie z przepisami odrębnymi z uwzględnieniem przeznaczenia terenu;
- 4) projektowane użytkowanie i zagospodarowanie terenu nie może stanowić źródła zanieczyszczeń dla środowiska wodno – gruntowego - należy zastosować takie rozwiązania techniczne, technologiczne i organizacyjne, aby przeciwdziałać zagrożeniom środowiskowym;
- 5) zasięg uciążliwości dla środowiska prowadzonej działalności gospodarczej winien być bezwzględnie ograniczony do granic terenu, do którego inwestor posiada tytuł prawny, a znajdujące się na nim pomieszczenia przeznaczone na pobyt ludzi należy wyposażyć w techniczne środki ochrony przed tymi uciążliwościami;

6) wody opadowe i roztopowe z utwardzonych nawierzchni dróg, parkingów, placów manewrowych i innych zanieczyszczonych, a także inne ścieki, przed odprowadzeniem do odbiornika muszą spełniać wymagania określone w przepisach odrębnych;

7) ustala się nakaz ochrony gatunków dziko występujących roślin, zwierząt i grzybów oraz ich siedlisk przyrodniczych objętych ochroną, a ewentualne odstępstwo od zakazów obowiązujących w stosunku do gatunków chronionych wymaga uzyskania zezwolenia wydanego w trybie i z uwzględnieniem przepisów odrębnych.

4. **Zasady kształtowania krajobrazu:** nie występuje potrzeba określenia.

5. **Zasady ochrony dziedzictwa kulturowego i zabytków, w tym krajobrazów kulturowych, oraz dóbr kultury współczesnej:** nie ustala się z uwagi na brak występowania obiektów zabytkowych oraz stref ochrony konserwatorskiej i archeologicznej.

6. **Wymagania wynikające z potrzeb kształtowania przestrzeni publicznych:** nie ustala się z uwagi na brak występowania obszarów przestrzeni publicznych.

7. **Zasady kształtowania zabudowy oraz wskaźniki zagospodarowania terenu, maksymalna i minimalna intensywność zabudowy jako wskaźnik powierzchni całkowitej zabudowy w odniesieniu do powierzchni działki budowlanej, minimalny udział procentowy powierzchni biologicznie czynnej w odniesieniu do powierzchni działki budowlanej, maksymalna wysokość zabudowy, minimalna liczba miejsc do parkowania w tym miejsca przeznaczone na parkowanie pojazdów zaopatrzone w kartę parkingową i sposób ich realizacji oraz linie zabudowy i gabaryty obiektów:** w celu ochrony przestrzeni powietrznej przed przeszkodami lotniczymi zastosowanie mają przepisy odrębne.

8. **Granice i sposoby zagospodarowania terenów lub obiektów podlegających ochronie, ustalonych na podstawie odrębnych przepisów, w tym terenów górniczych, a także obszarów szczególnego zagrożenia powodzią, obszarów osuwania się mas ziemnych, krajobrazów priorytetowych określonych w audycie krajobrazowym oraz w planach zagospodarowania przestrzennego województwa:** nie ustala się ze względu na brak przedmiotu ustaleń.

9. **Szczegółowe zasady i warunki scalania i podziału nieruchomości objętych planem miejscowym:** nie występuje potrzeba określania.

10. **Szczegółne warunki zagospodarowania terenów oraz ograniczenia w ich użytkowaniu, w tym zakaz zabudowy:**

1) wyznacza się strefę ograniczonego użytkowania wzdłuż istniejącej linii napowietrznej elektroenergetycznej SN 15 kV w odległości 6,0 m od osi linii (licząc w poziomie), tak jak wrysowano na rysunku planu, w obrębie której obowiązują ustalenia określone w pkt 2;

2) w obrębie strefy, o której mowa w pkt 1, obowiązuje:

a) zapewnienie dojazdu oraz dostępu do urządzeń elektroenergetycznych, umożliwiającego nadzór techniczny, naprawy, eksploatację, konserwację oraz przebudowę;

b) zakaz sadzenia drzew;

c) lokalizowanie zabudowy zgodnie z przepisami odrębnymi i normami;

3) strefa, o których mowa w pkt 1, ulega likwidacji na odcinkach, na których nastąpi demontaż linii napowietrznej;

4) wprowadza się zakaz zabudowy mieszkaniowej oraz przeznaczania części budynków na cele mieszkaniowe.

11. **Zasady modernizacji, rozbudowy i budowy systemów komunikacji i infrastruktury technicznej:**

1) powiązanie obszaru planu z zewnętrznym układem komunikacyjnym zapewnia przylegająca do obszaru planu droga powiatowa nr 2646G Silno – Ostrowite – Ciechocin (Bładowo), łącząca się w Silnie z drogą wojewódzką nr 240, umożliwiającą dojazd do drogi wojewódzkiej nr 240 w Bładowie gm. Tuchola;

2) zaopatrzenie w wodę z gminnej sieci wodociągowej;

3) należy zapewnić odpowiednią ilość wody dla celów przeciwpożarowych do zewnętrznego gaszenia pożaru dla terenu i obiektów zgodnie z przepisami odrębnymi;

4) odprowadzenie ścieków do gminnej kanalizacji;

- 5) odprowadzenie wód opadowych i roztopowych do zakładowej kanalizacji deszczowej z dopuszczeniem wykorzystania indywidualnych rozwiązań służących retencjonowaniu czystych wód deszczowych i roztopowych na działce, z możliwością zagospodarowania w sposób umożliwiający ich późniejsze wykorzystanie do nawodnienia trawników, zieleńców itp., a także z dopuszczeniem odprowadzenia niezanieczyszczonych wód opadowych i roztopowych z połaci dachowych bezpośrednio do gruntu w granicach działki;
- 6) budowa systemów telekomunikacyjnych, w tym szerokopasmowych, zgodnie z przepisami odrębnymi;
- 7) zaopatrzenie w energię elektryczną z istniejącej sieci elektroenergetycznej;
- 8) zaopatrzenie w ciepło z wykorzystaniem źródeł indywidualnych niemisyjnych i niskoemisyjnych (np.: ogrzewanie elektryczne, olejowe lub inne).

12. **Sposób i termin tymczasowego zagospodarowania, urządzenia i użytkowania terenów:** nie określa się ze względu na brak potrzeby takiego zagospodarowania.

13. **Stawki procentowe, na podstawie których ustala się opłatę, o której mowa w art. 36 ust. 4 ustawy o planowaniu i zagospodarowaniu przestrzennym:** ustala się stawkę w wysokości 30%.

Rozdział 3.

Ustalenia szczegółowe – Karty terenów wydzielonych liniami rozgraniczającymi

§ 7. Karta terenu PU

1. **Przeznaczenie terenu:** teren obiektów produkcyjnych, składów i magazynów oraz zabudowy usługowej.

2. **Zasady ochrony i kształtowania ład przestrzennego:**

dopuszcza się:

- a) budowę obiektów produkcyjnych, składów i magazynów wraz z obiektami towarzyszącymi;
- b) budowę budynków usługowych wraz z obiektami towarzyszącymi;
- c) funkcję mieszaną w budynkach zgodną z przeznaczeniem terenu określonym w planie;
- d) remonty, przebudowę lub zmianę sposobu użytkowania istniejących budynków na zgodny z przeznaczeniem terenu określonym w planie;
- e) rozbiórkę istniejących budynków;
- f) wszelką działalność produkcyjną i usługową, w tym handlową;
- g) miejsca do parkowania pojazdów i place manewrowe;
- h) dojazdy i dojścia dla obsługi obiektów budowlanych;
- i) lokalizację zbiornika przeciwpożarowego;
- j) zieleni towarzyszącą.

3. **Zasady kształtowania zabudowy oraz wskaźniki zagospodarowania terenu:**

- 1) maksymalna intensywność zabudowy – 1,0;
- 2) minimalna intensywność zabudowy – 0,2;
- 3) powierzchnia zabudowy do 50% powierzchni działki;
- 4) minimalny udział powierzchni działki biologicznie czynnej – 15% powierzchni działki budowlanej;
- 5) wysokość zabudowy:
 - a) budynki do 8,0 m;
 - b) wiaty do 5,0 m;
 - c) nie ogranicza się wysokości budowli innych niż wiaty;
- 6) ustalenia w zakresie minimalnej liczby miejsc do parkowania i sposobu ich realizacji;

- a) dla działalności produkcyjnej nie mniej niż 1 miejsce w przeliczeniu na każde 5 zatrudnionych osób, w tym dla pojazdów zaopatrzonych w kartę parkingową zgodnie z przepisami odrębnymi, ale nie mniej niż 2;
 - b) dla działalności usługowej nie mniej niż 2 miejsca do parkowania do 100 m² powierzchni użytkowej usług lub powierzchni sprzedaży i dodatkowo 1 miejsce do parkowania na każde 50 m² powyżej 100 m², w tym dla pojazdów zaopatrzonych w kartę parkingową zgodnie z przepisami odrębnymi, ale nie mniej niż 2;
 - c) miejsca do parkowania mogą być realizowane jako naziemne, wkomponowane w zagospodarowanie terenu, lub jako wbudowane w budynki;
- 7) ustala się maksymalną nieprzekraczalną linię zabudowy w odległości 16,0 m od linii rozgraniczającej terenu, tak jak wrysowano na rysunku planu;
- 8) dachy płaskie lub z dwiema głównymi połaciami w układzie dwuspadowym i symetrycznym kącie nachylenia tych połaci do 30°.
4. **Zasady obsługi w zakresie komunikacji:** ustala się obsługę komunikacyjną z przylegającej do obszaru planu drogi powiatowej nr 2646G Silno – Ostrowite – Ciechocin (Bładowo).

§ 8. Karta teren KDW

1. **Przeznaczenie terenu:** teren drogi wewnętrznej.

2. **Zasady ochrony i kształtowania ład przestrzennego:**

- 1) ustala się zmienną szerokość drogi wewnętrznej zgodną z rysunkiem planu;
- 2) dopuszcza się budowę drogi wewnętrznej w postaci ciągu pieszo – jezdni.

3. **Zasady modernizacji, rozbudowy i budowy systemów komunikacji i infrastruktury technicznej:** ustala się powiązanie komunikacyjne drogi wewnętrznej **KDW** z przylegającą do obszaru planu drogą powiatową nr 2646G Silno – Ostrowite – Ciechocin (Bładowo).

Rozdział 3. Przepisy końcowe

§ 9. Wykonanie uchwały powierza się Wójtowi Gminy Chojnice.

§ 10. Uchwała podlega ogłoszeniu w Dzienniku Urzędowym Województwa Pomorskiego oraz publikacji na stronie internetowej gminy i wchodzi w życie po upływie 14 dni od daty jej ogłoszenia.

Wnioskodawca:


Wójt Gminy Chojnice

/-/ dr inż. Zbigniew Szczepański

Przewodniczący Rady

Ryszard Kontek

Projekt uchwały odpowiada przepisom prawa, stąd nie wnoszę uwag.



Załącznik Nr 2 do uchwały Nr XVIII/ /2020
Rady Gminy w Chojnicach
z dnia 25 września 2020 r.

Rozstrzygnięcie o sposobie rozpatrzenia uwag do projektu miejscowego planu zagospodarowania przestrzennego dla fragmentu obrębu geodezyjnego Cieclocin gm. Chojnice.

W okresie wyłożenia projektu planu wraz z prognozą oddziaływania na środowisko do publicznego wglądu w dniach od 20 lipca 2020 r. do 18 sierpnia 2020 r. (z wyjątkiem sobót i niedziel) oraz w terminie 14 dni po tym okresie, tj. do dnia 01 września 2020 r., **nie wniesiono żadnych uwag.**

Przewodniczący Rady

Ryszard Kontek

Załącznik Nr 3 do uchwały Nr XVIII/ /2020
Rady Gminy w Chojnicach
z dnia 25 września 2020 r.

Rozstrzygnięcie o sposobie realizacji zapisanych w planie inwestycji z zakresu infrastruktury technicznej, które należą do zadań własnych gminy oraz zasadach ich finansowania do projektu miejscowego planu zagospodarowania przestrzennego dla fragmentu obrębu geodezyjnego Ciecchocin gm. Chojnice.

Realizacja zamierzeń inwestycyjnych określonych w projekcie miejscowego planu nie wymaga ponoszenia kosztów z budżetu gminy na wykonanie inwestycji z zakresu infrastruktury technicznej, które należą do zadań własnych gminy. W sąsiedztwie obszaru objętego planem przebiegają sieci infrastruktury technicznej. Dla realizacji zamierzeń budowlanych obiektów, określonych w projekcie miejscowego planu, należy wykonać ich przyłączenie do odpowiednich sieci. Koszt wykonania przyłączy obciąża inwestora realizującego inwestycję.

Przewodniczący Rady

Ryszard Kontek

Uzasadnienie

Zgodnie z art. 15 ust. 1 ustawy z dnia 27 marca 2003 r.

o planowaniu i zagospodarowaniu przestrzennym,

do miejscowego planu zagospodarowania przestrzennego dla fragmentu obrębu geodezyjnego

Ciechocin gm. Chojnice uchwalonego uchwałą Nr XVIII/ /2020

Rady Gminy w Chojnicach z dnia

2020 r.

Uchwałą Nr XXXI/515/2018 z dnia 23 marca 2018 r. Rada Gminy w Chojnicach zobowiązała Wójta Gminy Chojnice do sporządzenia miejscowego planu zagospodarowania przestrzennego dla fragmentu terenu obrębu geodezyjnego Ciechocin gm. Chojnice.

Opracowaniem objęto obszar działki nr 39/24 obręb geodezyjny Ciechocin gm. Chojnice o powierzchni 2,7213 ha, położony w miejscowości Ciechocin, po południowo zachodniej stronie drogi powiatowej nr 2646G Silno – Ostrowite – Ciechocin (Bładowo).

Na w/w obszarze nie obowiązuje miejscowy plan zagospodarowania przestrzennego.

Celem opracowania planu jest ustalenie przeznaczenia terenu i warunków urbanistycznych, związanych z dostosowaniem do aktualnych potrzeb inwestora.

Teren wyznaczony w granicach obszaru objętego planem miejscowym, zgodnie z ustaleniami „Studium uwarunkowań i kierunków zagospodarowania przestrzennego gminy Chojnice”, uchwalonego uchwałą Nr XXV/417/2017 Rady Gminy w Chojnicach z dnia 9 sierpnia 2017 r., leży w granicach obszaru możliwego docelowego zainwestowania, tj. obszarze zabudowanym i zainwestowanym.

W związku z powyższym, przeznaczenie terenu pod obiekty produkcyjne, składy i magazyny oraz zabudowę usługową spełnia wymóg art. 20 ust. 1 ustawy o planowaniu i zagospodarowaniu przestrzennym, gdyż nie narusza ustaleń w/w „Studium” poprzez zgodność z polityką przestrzenną gminy określoną w „Studium”, które wiąże wewnętrznie organ gminy w jej planach przy sporządzaniu projektów planów miejscowych.

Po przeprowadzeniu procedury planistycznej, zgodnie z ustawą z dnia 27 marca 2003 r. o planowaniu i zagospodarowaniu przestrzennym, a także strategicznej oceny oddziaływania na środowisko, zgodnie z ustawą z dnia 3 października 2008 r. o udostępnianiu informacji o środowisku i jego ochronie, udziale społeczeństwa w ochronie środowiska oraz o ocenach oddziaływania na środowisko, projekt planu został przedstawiony do uchwalenia wraz z rozstrzygnięciem rozpatrzenia uwag i rozstrzygnięciem o sposobie realizacji zapisanych w planie inwestycji z zakresu infrastruktury technicznej, które należą do zadań własnych gminy oraz zasadach ich finansowania.

1. Sposób realizacji wymogów wynikających z art. 1 ust. 2:

1) wymagania ładu przestrzennego, w tym urbanistyki i architektury - zostały uwzględnione poprzez ustalenie zasad ochrony i kształtowania ładu przestrzennego w § 6 ust. 2 wraz z zasadami ustalonymi w *Rozdziale 3* uchwały dla poszczególnych terenów, oraz zasad kształtowania zabudowy oraz wskaźników zagospodarowania terenu, maksymalnej i minimalnej intensywności zabudowy jako wskaźnika powierzchni całkowitej zabudowy w odniesieniu do powierzchni działki budowlanej, minimalny udział procentowy powierzchni biologicznie czynnej w odniesieniu do powierzchni działki budowlanej, maksymalnej wysokości zabudowy, minimalnej liczby miejsc do parkowania w tym miejsc przeznaczonych na parkowanie pojazdów zaopatrzonych w kartę parkingową i sposób ich realizacji oraz linii zabudowy i gabarytów obiektów w § 6 ust. 7 wraz z zasadami ustalonymi w § 7 ust. 3 dla terenu PU;

2) walory architektoniczne i krajobrazowe - zostały uwzględnione poprzez ustalenie zasad ochrony i kształtowania ładu przestrzennego w § 6 ust. 2 wraz z zasadami ustalonymi w *Rozdziale 3* uchwały dla poszczególnych terenów, zasad ochrony środowiska, przyrody i krajobrazu w § 6 ust. 3, a także zasad kształtowania zabudowy oraz wskaźników zagospodarowania terenu w § 6 ust. 7 i dodatkowo w § 7 ust. 3 dla terenu PU;

3) wymagania:

a) ochrony środowiska, w tym gospodarowania wodami - zostały uwzględnione poprzez ustalenie zasad

ochrony środowiska, przyrody i krajobrazu w § 6 ust. 3, minimalnego udziału powierzchni działki biologicznie czynnej w stosunku do powierzchni działki budowlanej w § 7 ust. 3 pkt 4 dla terenu PU;

b)ochrony gruntów rolnych i leśnych - grunty rolne klasy R IIIb o powierzchni 2,0745 ha uzyskały zgodę Ministra Rolnictwa i Rozwoju Wsi w decyzji z dnia 02 lipca 2020 r. znak: GZ.tr.602.180.2019 na zmianę ich przeznaczenia na cele nierolnicze zgodnie z przepisami ustawy z dnia 3 lutego 1995 r. o ochronie gruntów rolnych i leśnych (t.j. Dz. U. z 2017 r. poz. 1161);

c)wymagania ochrony dziedzictwa kulturowego i zabytków oraz dóbr kultury współczesnej nie ustalono z uwagi na brak występowania obiektów zabytkowych, parków kulturowych, stref ochrony konserwatorskiej i archeologicznej;

d)wymagania ochrony zdrowia oraz bezpieczeństwa ludzi i mienia, a także potrzeby osób niepełnosprawnych - zostały uwzględnione poprzez ustalenie zasad ochrony i kształtowania ładu przestrzennego w § 6 ust. 2 wraz z zasadami ustalonymi w *Rozdziale 3* uchwały dla poszczególnych terenów, zasad ochrony środowiska, przyrody i krajobrazu w § 6 ust. 3, zasad kształtowania zabudowy oraz wskaźników zagospodarowania terenu w § 6 ust. 7 i dodatkowo w § 7 ust. 3 dla terenu PU, w tym miejsc przeznaczonych na parkowanie pojazdów zaopatrzonych w kartę parkingową i sposobu ich realizacji, a także zasad modernizacji, rozbudowy i budowy systemów komunikacji i infrastruktury technicznej w § 6 ust. 11;

e)walory ekonomiczne przestrzeni - zostały uwzględnione poprzez ustalenie zasad ochrony i kształtowania ładu przestrzennego w § 6 ust. 2 wraz z zasadami ustalonymi w *Rozdziale 3* uchwały dla poszczególnych terenów, zasad ochrony środowiska, przyrody i krajobrazu w § 6 ust. 3, zasad kształtowania zabudowy oraz wskaźników zagospodarowania terenu w § 6 ust. 7 i dodatkowo w § 7 ust. 3 dla terenu PU, zasad modernizacji, rozbudowy i budowy systemów komunikacji i infrastruktury technicznej w § 6 ust. 11, stawek procentowych, na podstawie których ustala się opłatę, o której mowa w art. 36 ust. 4 ustawy o planowaniu i zagospodarowaniu przestrzennym w § 6 ust. 13;

f)prawo własności - uszanowano prawo do własności wynikające z art. 64 Konstytucji Rzeczypospolitej Polskiej oraz z art. 6 ustawy o planowaniu i zagospodarowaniu przestrzennym, w którym zapisano, że każdy ma prawo w granicach określonych ustawą do zagospodarowania terenu, do którego ma tytuł prawny, zgodnie z warunkami ustalonymi w miejscowym planie zagospodarowania przestrzennego terenu, jeżeli nie narusza to chronionego prawem interesu publicznego osób trzecich - w okresie wyłożenia projektu planu wraz z prognozą oddziaływania na środowisko do publicznego wglądu w dniach od 20 lipca 2020 r. do 18 sierpnia 2020 r. (z wyjątkiem sobót i niedziel) oraz w terminie 14 dni po tym okresie, tj. do dnia 01 września 2020 r., nie wniesiono żadnych uwag;

g)potrzeby obronności i bezpieczeństwa państwa - nie było potrzeby ustalania wymagań, a projekt planu został uzgodniony przez właściwe organy wojskowe, ochrony granic i bezpieczeństwa państwa;

h)potrzeby interesu publicznego - zostały uwzględnione poprzez ustalenie zasad ochrony środowiska, przyrody i krajobrazu w § 6 ust. 3 oraz zasad modernizacji, rozbudowy i budowy systemów komunikacji i infrastruktury technicznej w § 6 ust. 11;

i)potrzeby w zakresie rozwoju infrastruktury technicznej, w szczególności sieci szerokopasmowych - zostały uwzględnione poprzez ustalenie zasad modernizacji, rozbudowy i budowy systemów komunikacji i infrastruktury technicznej w § 6 ust. 11;

j)zapewnienie udziału społeczeństwa w pracach nad miejscowym planem zagospodarowania przestrzennego, w tym przy użyciu środków komunikacji elektronicznej - opisano w uzasadnieniu zgodnie z art. 42 pkt 2 ustawy z dnia 3 października 2008 r. o udostępnianiu informacji o środowisku jego ochronie, udziale społeczeństwa w ochronie środowiska oraz o ocenach oddziaływania na środowisko, zawierającym informacje o udziale społeczeństwa w postępowaniu oraz o tym, w jaki sposób zostały wzięte pod uwagę i uwzględnione uwagi i wnioski zgłoszone w związku z udziałem społeczeństwa;

k)zachowanie jawności i przejrzystości procedur planistycznych - procedura planistyczna została przeprowadzona zgodnie z ustawą z dnia 27 marca 2003 r. o planowaniu i zagospodarowaniu przestrzennym wraz ze strategiczną oceną oddziaływania na środowisko zgodnie z ustawą z dnia 3 października 2008 r. o udostępnianiu informacji o środowisku i jego ochronie, udziale społeczeństwa w ochronie środowiska oraz o ocenach oddziaływania na środowisko;

l)potrzebę zapewnienia odpowiedniej ilości i jakości wody, do celów zaopatrzenia ludności - została uwzględniona poprzez ustalenie zasady zaopatrzenia w wodę z gminnej sieci wodociągowej w § 6 ust. 11 pkt 2.

2. Sposób realizacji wymogów wynikających z art. 1 ust. 3.

Ustalenie przeznaczenia terenu i warunków urbanistycznych w granicach objętych opracowaniem planu miejscowego, związanych z dostosowaniem do aktualnych potrzeb inwestora, pozwoli właścicielowi na rozwój planowanych inwestycji.

Dostosowanie się w przypadku przyszłej działalności do zaleceń planu warunkuje prawidłowy przebieg prowadzonych inwestycji, zarówno w fazie realizacji jak i przyszłej eksploatacji, zgodny z ustaleniami planu, które równoważą interes publiczny z interesem prywatnym.

W trakcie postępowania z udziałem społeczeństwa nie zostały zgłoszone na piśmie żadne uwagi i wnioski.

3. Sposób realizacji wymogów wynikających z art. 1 ust. 4.

Sytuowanie nowej zabudowy uwzględnia wymagania ładu przestrzennego, efektywne gospodarowanie przestrzenią oraz walory ekonomiczne przestrzeni poprzez:

- 1) niezmienną transportochłonność układu przestrzennego,
- 2) wykorzystanie publicznego transportu zbiorowego jako podstawowego środka transportu na dotychczasowych zasadach,
- 3) zapewnianie dotychczasowych rozwiązań przestrzennych, ułatwiających przemieszczanie się pieszych i rowerzystów istniejącymi drogami publicznymi i powiązаныmi z nimi drogami wewnętrznymi istniejącymi i projektowanymi,
- 4) planowanie i lokalizowanie nowej zabudowy na obszarach o w pełni wykształconej zwartej strukturze funkcjonalno-przestrzennej, w granicach jednostki osadniczej w rozumieniu art. 2 pkt 1 ustawy z dnia 29 sierpnia 2003 r. o urzędowych nazwach miejscowości i obiektów fizjograficznych (Dz. U. Nr 166, poz. 1612 oraz z 2005 r. Nr 17, poz. 141), w szczególności poprzez uzupełnianie istniejącej zabudowy.

4. Zgodność z wynikami analizy, o której mowa w art. 32 ust. 1, wraz z datą uchwały rady gminy, o której mowa w art. 32 ust. 2.

W „Ocenie aktualności Studium uwarunkowań i kierunków zagospodarowania przestrzennego Gminy Chojnice oraz miejscowych planów zagospodarowania przestrzennego”, przyjętej uchwałą Nr XXXIX/612/2018 Rady Gminy w Chojnicach z dnia 12 października 2018 r., opracowany miejscowy plan został ujęty w zestawieniu planów miejscowych w trakcie sporządzania.

W związku z powyższym opracowanie planu jest zgodne z wynikami analizy, o której mowa w art. 32 ust. 2 ustawy o planowaniu i zagospodarowaniu przestrzennym.

5. Wpływ na finanse publiczne, w tym budżet gminy.

W sporządzonej na potrzeby projektu planu prognozie skutków finansowych podsumowano, że uchwalenie miejscowego planu zagospodarowania przestrzennego będzie miało w przyszłości pozytywny wpływ na budżet Gminy Chojnice, gdyż gmina pozyska wyższe dochody związane ze wzrostem podatku od nieruchomości.

Projekt

z dnia 7 września 2020 r.

Zatwierdzony przez

300

**UCHWAŁA NR XVIII/ /2020
Rady Gminy w Chojnicach**

z dnia 25 września 2020 r.

w sprawie przystąpienia do opracowania miejscowego planu zagospodarowania przestrzennego terenu miejscowości Coldanki, obręb Nowy Dwór, gm. Chojnice.

Na podstawie art. 14 ust. 1, ustawy z dnia 27 marca 2003 r. o planowaniu i zagospodarowaniu przestrzennym (t.j. Dz. U. z 2020 r., poz. 293 z późn. zm.) oraz art. 18 ust. 2 pkt 15 ustawy z dnia 8 marca 1990 r. o samorządzie gminnym (t. j. Dz. U. z 2020 r., poz. 713),

Rada Gminy uchwala, co następuje:

§ 1. Przystępuje się do sporządzenia miejscowego planu zagospodarowania przestrzennego terenu miejscowości Coldanki, obręb Nowy Dwór, gm. Chojnice zgodnie z załącznikiem Nr 1 do niniejszej uchwały.

§ 2. Granice obszaru objętego opracowaniem planu przedstawiono na załączniku graficznym Nr 1 do niniejszej uchwały, stanowiącym integralną część uchwały.

§ 3. Wykonanie uchwały powierza się Wójtowi Gminy Chojnice.

§ 5. Uchwała wchodzi w życie z dniem podjęcia i podlega ogłoszeniu poprzez jej wywieszenie na tablicy ogłoszeń Urzędu Gminy w Chojnicach oraz zamieszczeniu w Biuletynie Informacji Publicznej.

Wnioskodawca:

Wójt Gminy Chojnice

/-/ dr inż. Zbigniew Szczepański

Przewodniczący Rady

Ryszard Kontek

Projekt uchwały odpowiada przepisom prawa, stąd nie wnoszę uwag.

Uzasadnienie

Decyzja o przystąpieniu do opracowania przedmiotowego planu podjęta została przez władze gminy w związku z koniecznością uregulowania przeznaczenia działek zlokalizowanych w miejscowości Cołdanki oraz konieczności zmiany planu obowiązującego na jej terenie.

Zgodnie z art. 14 ust. 5 ustawy z dnia 27 marca 2003 r. o planowaniu i zagospodarowaniu przestrzennym, Wójt Gminy Chojnice uznał za zasadne przystąpienie do sporządzenia miejscowego planu zagospodarowania przestrzennego dla terenu miejscowości Cołdanki, obręb Nowy Dwór z przeznaczeniem pod zabudowę mieszkaniową jednorodzinną, wielorodzinną, zagrodową, usługi i produkcję oraz tereny rolne. W związku z powyższym podjęcie uchwały uważa się za uzasadnione.

Projekt

z dnia 15 września 2020 r.

Zatwierdzony przez

UCHWAŁA NR XVIII/301/2020
Rady Gminy w Chojnicach

z dnia 25 września 2020 r.

w sprawie nadania nazwy ulicy w miejscowości Klawkowo

Na podstawie art. 18 ust. 2 pkt 13 ustawy z dnia 8 marca 1990 r. o samorządzie gminnym (t.j. Dz. U. z 2020 r. poz. 713) i art. 8 ust. 1a ustawy z dnia 21 marca 1985r. o drogach publicznych (t.j. Dz. U. z 2020 r. poz. 470 z późn. zm.)

R a d a G m i n y
uchwała, co następuje:

§ 1. Nadać nazwę ulicy w miejscowości Klawkowo, **ul. Miła** - droga wewnętrzna, będąca własnością prywatną, oznaczona nr geodezyjnym 205/7 obr. Krojanty, początek ulicy od wjazdu z ulicy Dębowej, koniec: dz. nr 205/22 obr.Krojanty.

§ 2. Położenie drogi wymienionej w § 1 jest oznaczone na mapie poglądowej stanowiącej załącznik do niniejszej uchwały.

§ 3. Wykonanie uchwały powierza się Wójtowi Gminy Chojnice.

§ 4. Uchwała podlega ogłoszeniu w Dzienniku Urzędowym Województwa Pomorskiego i wchodzi w życie po upływie 14 dni od dnia jej ogłoszenia.

Wnioskodawca:

WÓJT GMINY CHOJNICE

/-/Zbigniew Szczepański

Przewodniczący Rady Gminy

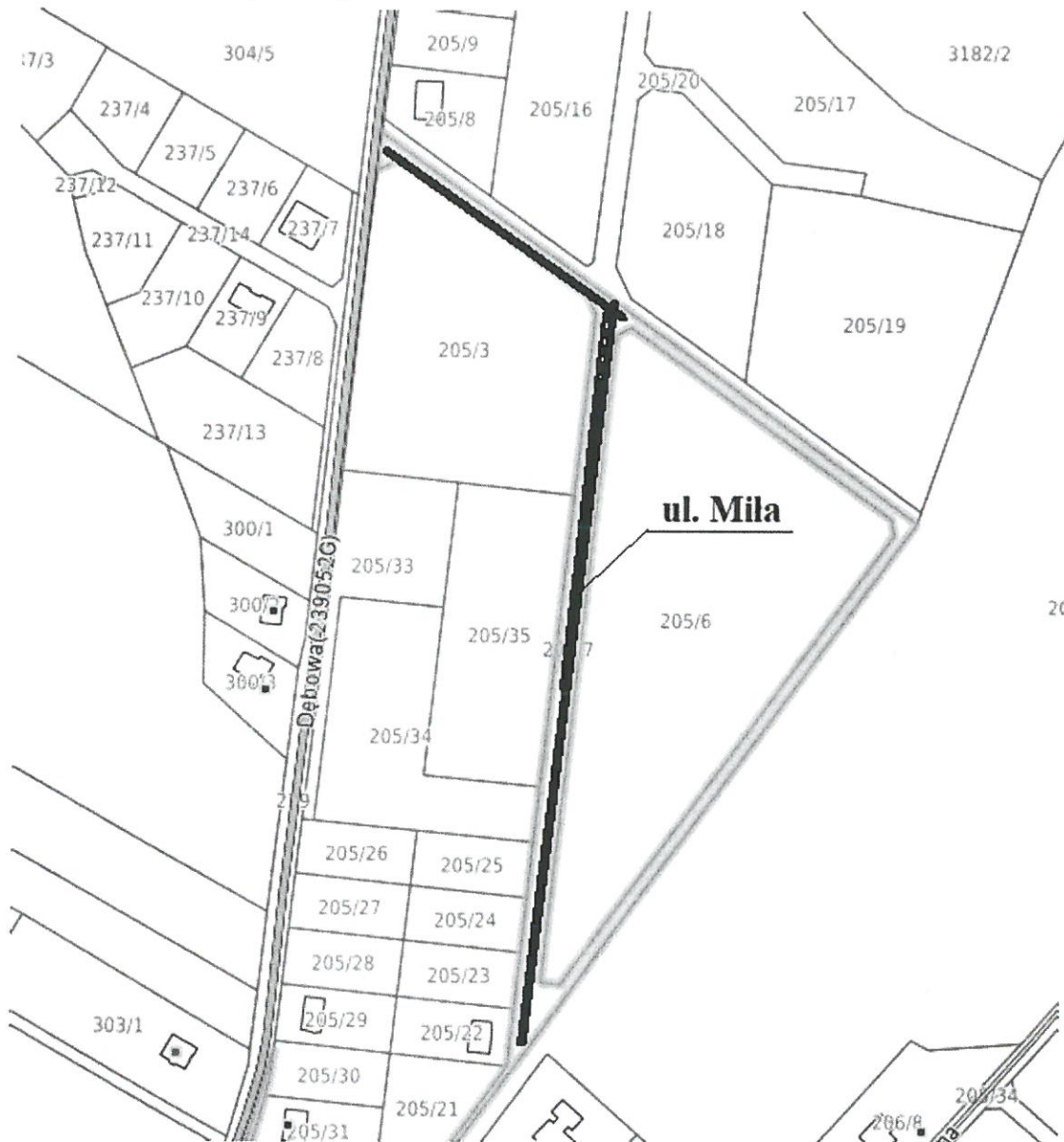
Ryszard Kontek

Radca Prawny

Władysław Rzepczyński

Załącznik Nr 1 do uchwały Nr XVIII/ ____/2020
Rady Gminy w Chojnicach
z dnia 25 września 2020 r.

ul. Miła, Klawkowo gm. Chojnice



Uzasadnienie

W związku z wnioskiem z dnia 05.08.2020 r. dot. nadania nazwy "ul. Miła" w m. Klawkowo prywatnej drodze dojazdowej ozn. nr geod. 205/7 obr. Krojanty, zawierającym pisemną zgodę jej właściciela na nadanie nazwy "ul. Miła" przedmiotowej drodze wewnętrznej, zgodnie z art. 8 ust. 1a ustawy z dnia 21 marca 1985r. o drogach publicznych (Dz. U. z 2020r. poz. 740 z późn. zm.). Rada Gminy w Chojnicach może nadać w drodze uchwały nazwę dla prywatnej drogi wewnętrznej.

Projekt

z dnia 15 września 2020 r.

Zatwierdzony przez

**UCHWAŁA NR XVIII/ ³⁰² /2020
Rady Gminy w Chojnicach**

z dnia 25 września 2020 r.

w sprawie przejęcia dotychczasowego odcinka drogi powiatowej nr 2628G Charzykowy – Chojniczki – Jarcewo – Krojanty – Nowa Cerkiew – Raclawki – Granowo – Lichnowy i zaliczenia go do kategorii dróg gminnych

Na podstawie art. 7 ust. 1 pkt 2 i art. 18 ust. 2 pkt 15 ustawy z dnia 8 marca 1990 r. o samorządzie gminnym (t. j. Dz. U. z 2020 r. poz. 713) oraz art. 7 ust. 2 w związku z art. 10 ust. 3 ustawy z dnia 21 marca 1985r. o drogach publicznych (t. j. Dz. U. z 2020 r. poz. 470 z późn. zm.), w związku z Uchwałą Nr/.../2020 Rady Powiatu Chojnickiego z dnia 24 września 2020 roku, w sprawie pozbawienia części drogi nr 2628G Charzykowy – Chojniczki – Jarcewo – Krojanty – Nowa Cerkiew – Raclawki – Granowo – Lichnowy kategorii drogi powiatowej, po zasięgnięciu opinii Zarządu Powiatu Chojnickiego

**R a d a G m i n y
uchwała, co następuje:**

§ 1. Zalicza się kategorii dróg gminnych część dotychczasowej drogi powiatowej nr 2628G Charzykowy - Chojniczki - Jarcewo - Krojanty - Nowa Cerkiew - Raclawki - Granowo - Lichnowy tj. odcinek od DW240 do drogi powiatowej nr 2648G Lichnowy – Ostrowite (3586m, dz. drogowa 172/2 obręb Lichnowy, dz. drogowa 47 obręb Granowo, dz. drogowa 51/2 obręb Raclawki).

§ 2. Przebieg i lokalizacja nowej drogi gminnej przedstawiona została w załączniku graficznym do niniejszej uchwały.

§ 3. Zaliczenie drogi określonej w § 1 do kategorii drogi gminnej nastąpi z mocą obowiązującą od dnia 1 stycznia 2021 r.

§ 4. Wykonanie uchwały powierza się Wójtowi Gminy Chojnice.

§ 5. Uchwała podlega ogłoszeniu w Dzienniku Urzędowym Województwa Pomorskiego i wchodzi w życie po upływie 14 dni od dnia ogłoszenia.

Wnioskodawca:

Wójt Gminy Chojnice

/-/ dr inż. Zbigniew Szczepański

Przewodniczący Rady Gminy

Ryszard Kontek

Projekt uchwały odpowiada przepisom prawa, stąd nie wnoszę uwag.

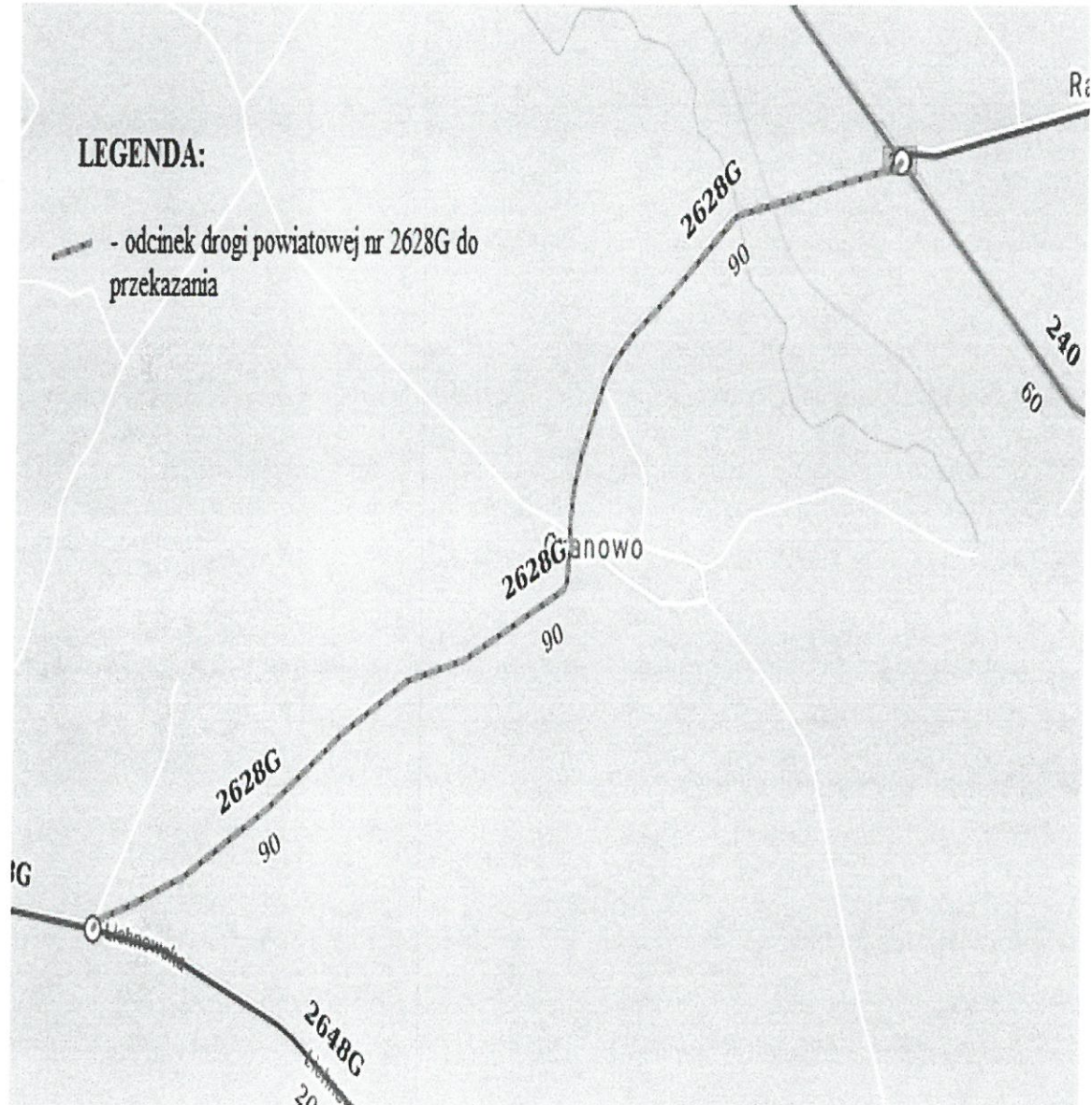
Radca Prawny

Władysław Rzepczyński

93

Załącznik Nr 1 do uchwały Nr XVIII/ ___/2020
Rady Gminy w Chojnicach
z dnia 25 września 2020 r.

Przebieg drogi gminnej - odcinka dotychczasowej drogi powiatowej nr 2628G



34

Uzasadnienie

Pozbawienie drogi dotychczasowej kategorii, z wyjątkiem przypadku wyłączenia drogi z użytkowania, jest możliwe jedynie w sytuacji jednoczesnego zaliczenia tej drogi do nowej kategorii. Pozbawienie kategorii i zaliczenie do nowej nie może być dokonane później niż do końca trzeciego kwartału danego roku, z mocą od dnia 1 stycznia roku następnego.

Na podstawie art. 7 ustawy z dnia 21 marca 1985r. o drogach publicznych do dróg gminnych zalicza się drogi o znaczeniu lokalnym nie zaliczone do innych kategorii, stanowiące uzupełniającą sieć dróg służących miejscowym potrzebom, z wyłączeniem dróg wewnętrznych. Wymieniona w niniejszym projekcie uchwały droga spełnia kryteria zaliczenia jej do kategorii dróg gminnych.

Pozbawienie części drogi nr 2628G Charzykowy - Chojniczki - Jarcewo - Krojanty - Nowa Cerkiew - Raclawki - Granowo - Lichnowy tj. odcinek od DW240 do drogi powiatowej nr 2648G Lichnowy – Ostrowite (dz. drogowa 172/2 obręb Lichnowy, dz. drogowa 47 obręb Granowo, dz. drogowa 51/2 obręb Raclawki) kategorii drogi powiatowej w granicach administracyjnych gminy Chojnie podyktowane jest lokalnym znaczeniem tej drogi i wolą jej przejęcia przez Wójta Gminy Chojnice.

Mając powyższe na uwadze podjęcie stosownej uchwały uznaje się za zasadne.

Projekt

z dnia 14 września 2020 r.

Zatwierdzony przez

UCHWAŁA NR XVIII/303/2020
Rady Gminy w Chojnicach

z dnia 25 września 2020 r.

w sprawie wyrażenia woli przystąpienia Gminy Chojnice do wspólnej realizacji projektu pn. „Pomorskie żagle wiedzy” planowanego do realizacji w ramach Poddziałania 3.2.1 Jakość edukacji ogólnej – wsparcie dotacyjne Regionalnego Programu Operacyjnego Województwa Pomorskiego na lata 2014-2020, którego Wnioskodawcą będzie Gmina Konarzyny

Na podstawie art. 10 i art. 18 ust. 2 pkt 12 ustawy z dnia 8 marca 1990 r. o samorządzie gminnym (Dz. U. z 2020 r. poz. 713 ze zm.).

§ 1. Wyraża się wolę przystąpienia Gminy Chojnice do realizacji projektu partnerskiego pn. „Pomorskie żagle wiedzy” planowanego do realizacji w ramach Poddziałania 3.2.1 Jakość edukacji ogólnej – wsparcie dotacyjne Regionalnego Programu Operacyjnego Województwa Pomorskiego na lata 2014-2020, którego Wnioskodawcą będzie Gmina Konarzyny. Projekt dotyczy kształtowania kompetencji kluczowych uczniów poprzez edukację morską i żeglarską w ramach realizacji przedsięwzięcia strategicznego „Kompleksowe wsparcie szkół i placówek”.

§ 2. 1. Upoważnia się Wójta Gminy Chojnice do podejmowania działań zmierzających do realizacji Projektu, o którym mowa w § 1.

2. Upoważnia się Wójta Gminy Chojnice do zawarcia porozumienia – umowy partnerskiej, która w sposób szczegółowy określi zadania poszczególnych Partnerów projektu.

§ 3. Wykonanie uchwały powierza się Wójtowi Gminy.

§ 4. Uchwała wchodzi w życie z dniem podjęcia i podlega ogłoszeniu poprzez jej wywieszenie na tablicy ogłoszeń Urzędu Gminy w Chojnicach oraz zamieszczeniu w Biuletynie Informacji Publicznej.

Wnioskodawca:

WÓJT GMINY CHOJNICE

/-/ dr inż. Zbigniew Szczepański

Przewodniczący Rady

Ryszard Kontek

Projekt uchwały odpowiada przepisom prawa, stąd nie wnoszę uwag.

M. G. Słowicki
Wójt Gminy Chojnice

36

Uzasadnienie

Zgodnie z art. 10 i art. 18 ust. 2 pkt 12 ustawy z dnia 8 marca 1990 r. o samorządzie gminnym (Dz. U. z 2020 r. poz. 713 ze zm.) wykonywanie zadań publicznych może być realizowane w drodze współdziałania między jednostkami samorządu terytorialnego.

W związku z art. 33 ustawy z dnia 11 lipca 2014 r. o zasadach realizacji programów w zakresie polityki spójności finansowanych w perspektywie finansowej 2014 – 2020 (Dz. U. z 2020 r., poz. 818) w celu wspólnej realizacji projektu, w zakresie określonym przez instytucję zarządzającą krajowym programem operacyjnym albo instytucję zarządzającą regionalnym programem operacyjnym, może zostać utworzone partnerstwo przez podmioty wnoszące do projektu zasoby ludzkie, organizacyjne, techniczne lub finansowe, realizujące wspólnie projekt, zwany dalej „projektem partnerskim”, na warunkach określonych w porozumieniu albo umowie o partnerstwie.

Mając powyższe na uwadze, uzasadnione jest podjęcie niniejszej uchwały.


Rafał Sobolewski
Gmina Ławny

Projekt

z dnia 14 września 2020 r.

Zatwierdzony przez

UCHWAŁA NR XVIII/304/2020
Rady Gminy w Chojnicach

z dnia 25 września 2020 r.

w sprawie wyrażenia zgody na zawarcie porozumienia w sprawie partycypacji w kosztach pobytu dzieci zamieszkałych w Gminie Miejskiej Chojnice uczęszczających do niepublicznych żłobków funkcjonujących na terenie Gminy Chojnice

Na podstawie art. 10 ust. 1, art. 18 ust. 2 pkt 12 ustawy z dnia 8 marca 1990 r. o samorządzie gminnym (Dz. U. z 2020 r., poz. 713 ze zm.), art. 46 ustawy z dnia 13 listopada 2003 r. o dochodach jednostek samorządu terytorialnego (Dz. U. z 2020 r., poz. 23 ze zm.) oraz art. 60a ustawy z dnia 4 lutego 2011 roku o opiece nad dziećmi w wieku do lat 3 (Dz. U. z 2020 r., poz. 326 ze zm.)

**Rada Gminy
uchwała co następuje:**

§ 1. Wyraża się zgodę na zawarcie z Gminą Miejską Chojnice porozumienia w sprawie partycypacji w kosztach pobytu dzieci zamieszkałych w Gminie Miejskiej Chojnice uczęszczających do niepublicznych żłobków funkcjonujących na terenie Gminy Chojnice.

§ 2. Szczegółowe warunki udzielenia dotacji oraz przeznaczenie i zasady rozliczania kosztów, o których mowa w § 1 określone zostaną w porozumieniu pomiędzy Gminą Chojnice a Gminą Miejską Chojnice.

§ 3. Wykonanie uchwały powierza się Wójtowi Gminy Chojnice.

§ 4. Uchwała wchodzi w życie z dniem podjęcia.

Wnioskodawca:

WÓJT GMINY CHOJNICE

/-/ dr inż. Zbigniew Szczepański

Przewodniczący Rady

Ryszard Kontek

Projekt uchwały odpowiada przepisom prawa, stąd nie wnoszę uwag.



UZASADNIENIE

1) Przedstawienie istniejącego stanu.

Udzielenie dotacji celowej dla podmiotów prowadzących żłobki lub kluby dziecięce na terenie Gminy Chojnice reguluje uchwała Rady Gminy Chojnice nr XVI/273/2020 z dnia 30 czerwca 2020. Podmioty prowadzące żłobki otrzymują dotację w kwocie 300 zł miesięcznie na każde dziecko objęte opieką, zamieszkałe na terenie Gminy Chojnice. Dotacja może być przyznana również na dzieci zamieszkałe na terenie innej gminy pod warunkiem uzyskania zwrotu kosztów dotacji z tej gminy w wysokości określonej powyżej, na podstawie porozumienia zawartego między gminami.

Do wyłącznej właściwości rady gminy należy podejmowanie uchwał w sprawach współdziałania z innymi gminami oraz wydzielanie na ten cel odpowiedniego majątku. Jednostka samorządu terytorialnego realizująca zadania z zakresu działania innych jednostek samorządu terytorialnego, na mocy porozumień zawartych z tymi jednostkami, otrzymuje od tych jednostek dotacje celowe w kwocie wynikającej z zawartego porozumienia

2) Wyjaśnienie potrzeb i celu podjęcia uchwały.

Do żłobka na terenie Gminy Chojnice uczęszczają dzieci zamieszkałe w Gminie Miejskiej Chojnice. Burmistrz Gminy Miejskiej Chojnice wystąpił z wnioskiem o zawarcie porozumienia w sprawie zasad finansowania opieki zapewnianej w żłobku mieszkańcom tej Gminy, wobec czego podjęcie stosownego uchwały w sprawie wyrażenia zgody na zawarcie porozumienia w sprawie partycypacji w kosztach pobytu dzieci zamieszkałych w Gminie Miejskiej Chojnice uczęszczających do niepublicznych żłobków funkcjonujących na terenie Gminy Chojnice jest zasadne.

3) Wykazanie różnic między dotychczasowym a projektowanym stanem prawnym.

Dotychczas nie była podejmowana uchwała w sprawie wyrażenia zgody na zawarcie porozumienia w sprawie partycypacji w kosztach pobytu dzieci zamieszkałych w Gminie Miejskiej Chojnice uczęszczających do niepublicznych żłobków funkcjonujących na terenie Gminy Chojnice.

4) Charakterystyka przewidywanych skutków społecznych i gospodarczych.

Podmioty prowadzące żłobki na terenie Gminy Chojnice będą mogły otrzymać dotację na dzieci zamieszkałe na terenie Gminy Miejskiej Chojnice. Rodzice poniosą mniejszy koszt wychowania i opieki dziecka w żłobku.

5) Skutki finansowe, związane z wejściem w życie uchwały.

Gmina Chojnice otrzyma zwrot kosztów dotacji z Gminy Miejskiej Chojnice w wysokości 2400 zł miesięcznie. Do żłobka na terenie Gminy Chojnice uczęszcza 8 dzieci zamieszkałych w Gminie Miejskiej Chojnice. Rocznie Gmina Chojnice otrzyma zwrot kosztów udzielonej dotacji w wysokości 28 800 zł.


Miejscowy Sejmik
Gmina Chojnice

Projekt

z dnia 3 września 2020 r.
Zatwierdzony przez

UCHWAŁA NR XVIII/³⁰⁵/2020
Rady Gminy w Chojnicach

z dnia 25 września 2020 r.

w sprawie wyrażenia zgody na sprzedaż nieruchomości zabudowanej położonej w obrębie ewidencyjnym Swornegacie

Na podstawie art. 18 ust. 2 pkt 9 lit. a ustawy z dnia 8 marca 1990 r. o samorządzie gminnym (t.j. Dz.U. z 2020 r. poz. 713) oraz 13 ust. 1 ustawy z dnia 21 sierpnia 1997 r. o gospodarce nieruchomościami (t.j. Dz.U. z 2020 r. poz. 65 z późn. zm.)

**Rada Gminy
uchwala, co następuje:**

§ 1. Wyrazić zgodę na sprzedaż nieruchomości zabudowanej położonej w obrębie ewidencyjnym Swornegacie, stanowiącej działkę gruntu nr 794/3 o powierzchni 6600 m², dla której Sąd Rejonowy w Chojnicach prowadzi księgę wieczystą nr SL1C/00029719/6.

§ 2. Wykonanie uchwały powierza się Wójtowi Gminy Chojnice.

§ 3. Uchwała wchodzi w życie z dniem podjęcia i podlega ogłoszeniu poprzez jej wywieszenie na tablicy ogłoszeń Urzędu Gminy w Chojnicach oraz zamieszczeniu w Biuletynie Informacji Publicznej.

Wnioskodawca:

WÓJT GMINY CHOJNICE

/-/ dr inż. Zbigniew Szczepański

Przewodniczący Rady

Ryszard Kontek

Projekt uchwały odpowiada przepisom prawa, stąd nie wnoszę uwag.

Rada Prawny
Władysław Szczepczyński

100

Uzasadnienie

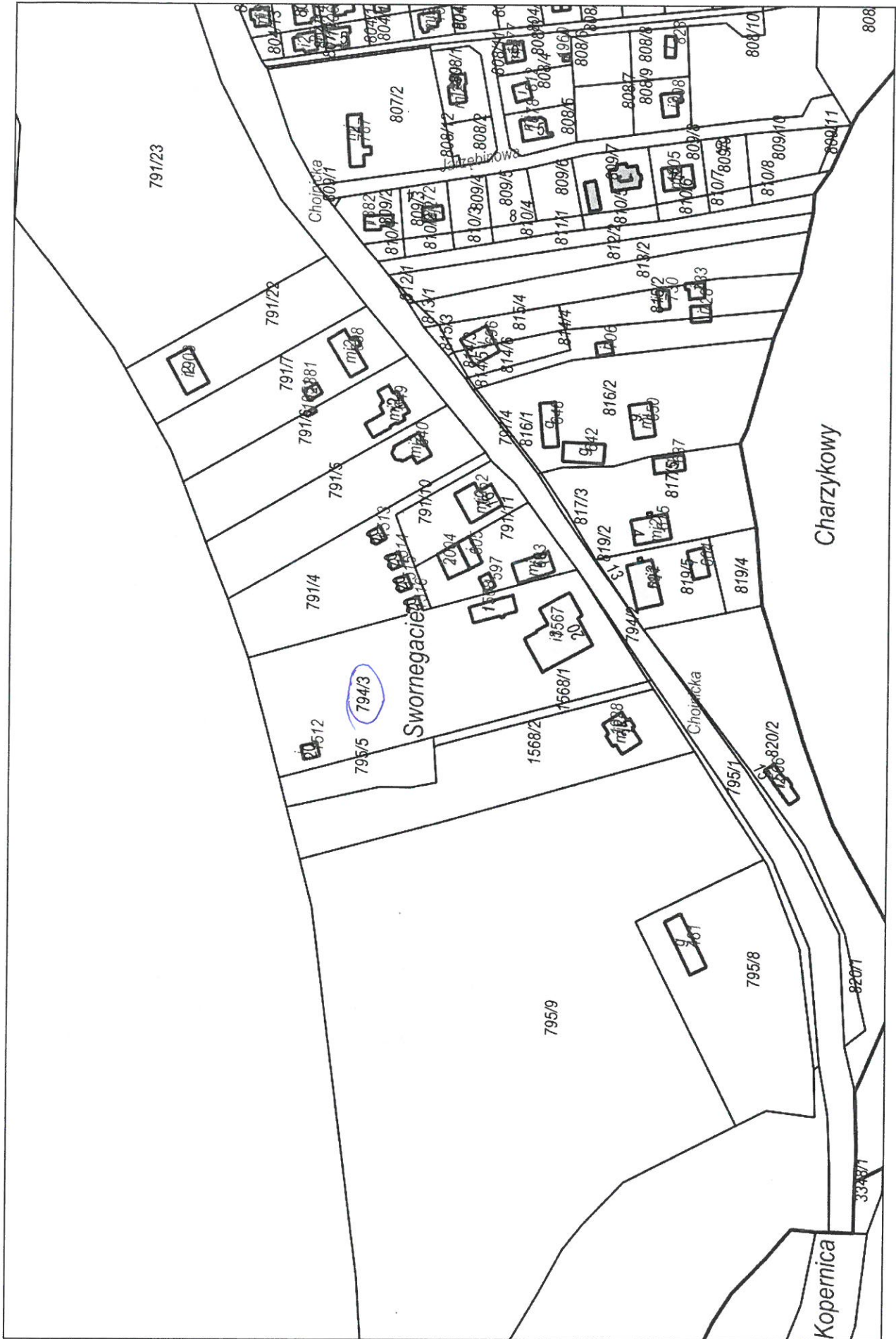
Na podstawie art. 18 ust. 2 pkt 9 lit. a ustawy z dnia 8 marca 1990 r. o samorządzie gminnym do wyłącznej właściwości rady gminy należy podejmowanie uchwał w sprawach majątkowych gminy dotyczących m.in. zasad zbywania nieruchomości, o ile ustawy szczególne nie stanowią inaczej.

Ponieważ Rada Gminy w Chojnicach nie podjęła uchwały określającej zasady zbywania nieruchomości, każde zbycie nieruchomości wymaga podjęcia przez radę stosownej uchwały.

Zbycia nieruchomości będącej przedmiotem uchwały dokonuje się w celu realizacji zadań budżetowych gminy.

Obv. Swornegacie

Wydruk mapy z systemu WebEWID



102

Wydruk w skali 1:2000

Udostępniane informacje nie są dokumentami w postępowaniach administracyjnych i innych. Materiały zawierające informacje z powiatowego zasobu geodezyjnego i kartograficznego (w tym dane z operatu ewidencji gruntów i budynków Starostwa Powiatowego w Chojnicach) należy zamawiać w Wydziale Geodezji. Dokumenty zawierające inne informacje przetwarzane w Wewnętrznym Portalu Mapowym należy zamawiać w wydziałach merytorycznych, odpowiedzialnych za aktualizację tych danych.

Wydruk z systemu WebEWID

Sporządził: Piotr Wulczyński

Projekt

z dnia 3 września 2020 r.
Zatwierdzony przez

UCHWAŁA NR XVIII/³⁰⁶/2020
Rady Gminy w Chojnicach

z dnia 25 września 2020 r.

w sprawie wyrażenia zgody na sprzedaż nieruchomości położonych w obrębie ewidencyjnym Lichnowy

Na podstawie art. 18 ust. 2 pkt 9 lit. a ustawy z dnia 8 marca 1990 r. o samorządzie gminnym (t.j. Dz.U. z 2020 r. poz. 713) oraz 13 ust. 1 ustawy z dnia 21 sierpnia 1997 r. o gospodarce nieruchomościami (t.j. Dz.U. z 2020 r. poz. 65 z późn. zm.)

**Rada Gminy
uchwała, co następuje:**

§ 1. Wyrazić zgodę na sprzedaż nieruchomości położonych w obrębie ewidencyjnym Lichnowy, stanowiących działki gruntu nr:

- 1) 163/2 o powierzchni 501 m², dla której Sąd Rejonowy w Chojnicach prowadzi księgę wieczystą nr SL1C/00037399/5,
- 2) 163/3 o powierzchni 501 m², dla której Sąd Rejonowy w Chojnicach prowadzi księgę wieczystą nr SL1C/00037400/6,
- 3) 163/4 o powierzchni 503 m², dla której Sąd Rejonowy w Chojnicach prowadzi księgę wieczystą nr SL1C/00037401/3.

§ 2. Wykonanie uchwały powierza się Wójtowi Gminy Chojnice.

§ 3. Uchwała wchodzi w życie z dniem podjęcia i podlega ogłoszeniu poprzez jej wywieszenie na tablicy ogłoszeń Urzędu Gminy w Chojnicach oraz zamieszczeniu w Biuletynie Informacji Publicznej.

Wnioskodawca:

WÓJT GMINY CHOJNICE

/-/ dr inż. Zbigniew Szczepański

Przewodniczący Rady

Ryszard Kontek

Projekt uchwały odpowiada przepisom prawa, stąd nie wnoszę uwag.

Radca Prawny

Władysław Kępczyński

103

Uzasadnienie

Na podstawie art. 18 ust. 2 pkt 9 lit. a ustawy z dnia 8 marca 1990 r. o samorządzie gminnym do wyłącznej właściwości rady gminy należy podejmowanie uchwał w sprawach majątkowych gminy dotyczących m.in. zasad zbywania nieruchomości, o ile ustawy szczególne nie stanowią inaczej.

Ponieważ Rada Gminy w Chojnicach nie podjęła uchwały określającej zasady zbywania nieruchomości, każde zbycie nieruchomości wymaga podjęcia przez radę stosownej uchwały.

Zbycia nieruchomości będącej przedmiotem uchwały dokonuje się w celu realizacji zadań budżetowych gminy.

104

Projekt

z dnia 3 września 2020 r.

Zatwierdzony przez

307
UCHWAŁA NR XVIII/ /2020
Rady Gminy w Chojnicach

z dnia 25 września 2020 r.

w sprawie wyrażenia zgody na sprzedaż nieruchomości położonej w obrębie ewidencyjnym Nieżychowice

Na podstawie art. 18 ust. 2 pkt 9 lit. a ustawy z dnia 8 marca 1990 r. o samorządzie gminnym (t.j. Dz.U. z 2020 r. poz. 713) oraz 13 ust. 1 ustawy z dnia 21 sierpnia 1997 r. o gospodarce nieruchomościami (t.j. Dz.U. z 2020 r. poz. 65 z późn. zm.)

Rada Gminy
uchwała, co następuje:

§ 1. Wyrazić zgodę na sprzedaż nieruchomości położonej w obrębie ewidencyjnym Nieżychowice, stanowiącej działkę gruntu nr 40/2 o powierzchni 312 m², dla której Sąd Rejonowy w Chojnicach prowadzi księgę wieczystą nr SL1C/00033596/8.

§ 2. Wykonanie uchwały powierza się Wójtowi Gminy Chojnice.

§ 3. Uchwała wchodzi w życie z dniem podjęcia i podlega ogłoszeniu poprzez jej wywieszenie na tablicy ogłoszeń Urzędu Gminy w Chojnicach oraz zamieszczeniu w Biuletynie Informacji Publicznej.

Wnioskodawca:

WÓJT GMINY CHOJNICE

/-/ dr inż. Zbigniew Szczepański

Przewodniczący Rady

Ryszard Kontek

Projekt uchwały odpowiada przepisom prawa, stąd nie wnoszę uwag.

Radca Prawny
Władysław Rzepczyński

106

Uzasadnienie

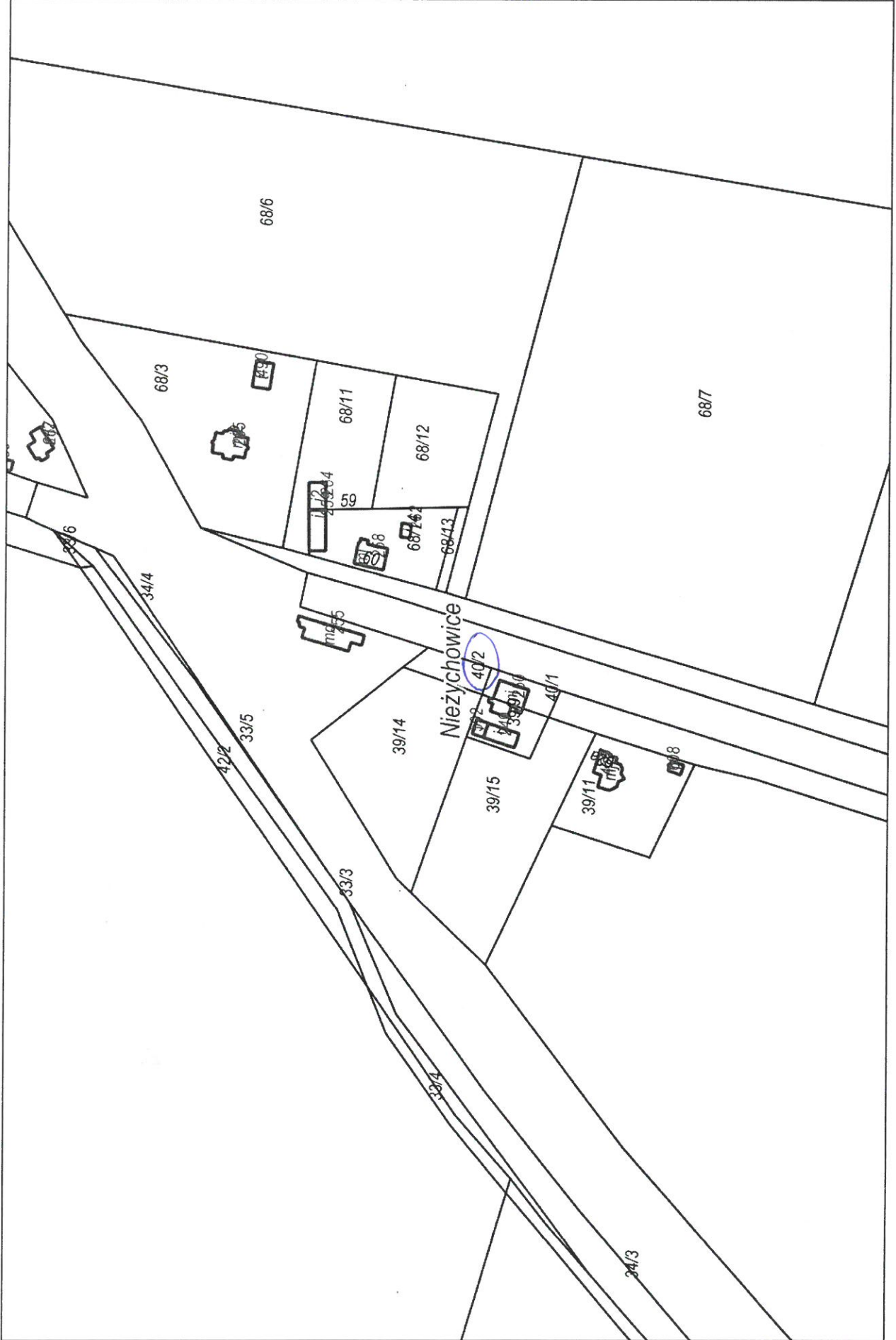
Na podstawie art. 18 ust. 2 pkt 9 lit. a ustawy z dnia 8 marca 1990 r. o samorządzie gminnym do wyłącznej właściwości rady gminy należy podejmowanie uchwał w sprawach majątkowych gminy dotyczących m.in. zasad zbywania nieruchomości, o ile ustawy szczególne nie stanowią inaczej.

Ponieważ Rada Gminy w Chojnicach nie podjęła uchwały określającej zasady zbywania nieruchomości, każde zbycie nieruchomości wymaga podjęcia przez radę stosownej uchwały.

Zbycia nieruchomości będącej przedmiotem uchwały dokonuje się w celu realizacji zadań budżetowych gminy.

107

Obr. Niezychowice
Wydruk mapy z systemu WebEWID



Wydruk w skali 1:2000

Udostępniane informacje nie są dokumentami w postępowaniach administracyjnych i innych. Materiały zawierające informacje z powiatowego zasobu geodezyjnego i kartograficznego (w tym dane z operatu ewidencji gruntów i budynków Starostwa Powiatowego w Chojnicach) należy zamawiać w Wydziale Geodezji. Dokumenty zawierające inne informacje przetwarzane w Wewnętrznym Portalu Mapowym należy zamawiać w wydziałach merytorycznych, odpowiedzialnych za aktualizację tych danych.

Wydruk z systemu WebEWID

Sporządził: Piotr Wulczyński

Projekt

z dnia 3 września 2020 r.
Zatwierdzony przez

308
UCHWAŁA NR XVIII/ /2020
Rady Gminy w Chojnicach

z dnia 25 września 2020 r.

w sprawie wyrażenia zgody na nabycie nieruchomości położonej w obrębie ewidencyjnym Nieżychowice

Na podstawie art. 18 ust. 2 pkt 9 lit. a, ustawy z dnia 8 marca 1990 r. o samorządzie gminnym (t.j. Dz.U. z 2020 r., poz. 713), art. 13 ust. 1 ustawy z dnia 21 sierpnia 1997 r. o gospodarce nieruchomościami (t.j. Dz.U. z 2020 r., poz. 65 z późn. zm.)

Rada Gminy
uchwała, co następuje:

§ 1. Wyrazić zgodę na nabycie na własność Gminy Chojnice, nieruchomości położonej w obrębie ewidencyjnym Nieżychowice, stanowiącej działki gruntu oznaczone geodezyjnie nr: 150/1 o powierzchni 63 m², 150/2 o powierzchni 20 m², 150/3 o powierzchni 830 m², dla której Sąd Rejonowy w Chojnicach prowadzi księgę wieczystą nr SL1C/00011954/6.

§ 2. Wykonanie uchwały zlecić Wójtowi Gminy Chojnice.

§ 3. Uchwała wchodzi w życie z dniem podjęcia i podlega ogłoszeniu poprzez jej wywieszenie na tablicy ogłoszeń Urzędu Gminy w Chojnicach oraz zamieszczeniu w Biuletynie Informacji Publicznej.

Wnioskodawca:

WÓJT GMINY CHOJNICE

/-/dr inż. Zbigniew Szczepański

Przewodniczący Rady Gminy

Ryszard Kontek

Projekt uchwały odpowiada przepisom prawa, stąd nie wnoszę uwag.

Radca Prawny

Władysław Kępczyński

109

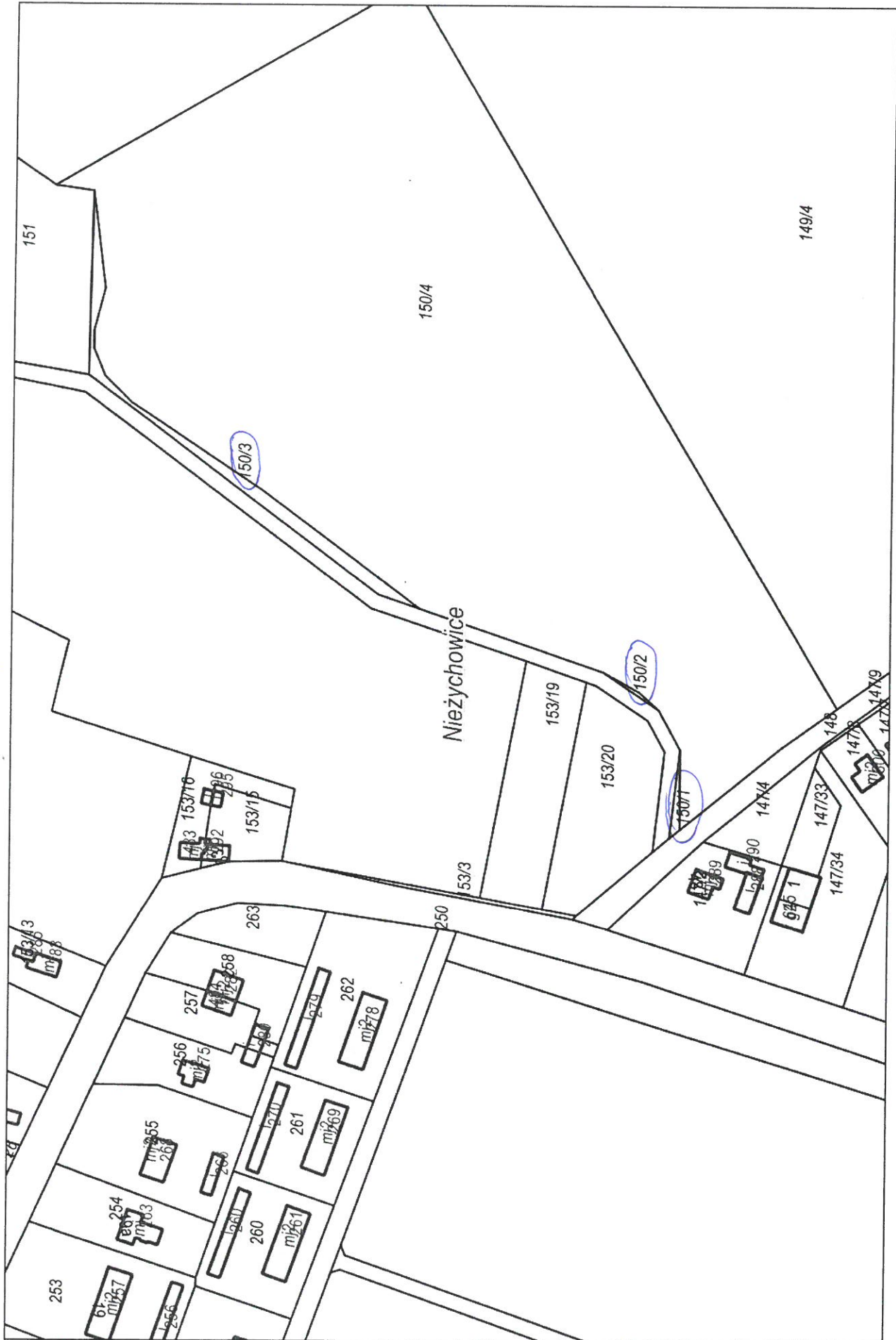
Uzasadnienie

Na podstawie art. 18 ust. 2 pkt 9 lit. a ustawy z dnia 8 marca 1990 r. o samorządzie gminnym do wyłącznej właściwości rady gminy należy podejmowanie uchwał w sprawach majątkowych gminy dotyczących m.in. zasad nabywania nieruchomości, o ile ustawy szczególne nie stanowią inaczej.

Ponieważ Rada Gminy w Chojnicach nie podjęła uchwały określającej zasady nabywania nieruchomości, każde nabycie nieruchomości wymaga podjęcia przez radę stosownej uchwały.

Nabycie nieruchomości będącej przedmiotem uchwały dokonuje się w celu realizacji zadań własnych gminy.

110



111

Wydruk w skali 1:2000

Udostępniane informacje nie są dokumentami w postępowaniach administracyjnych i innych. Materiały zawierające informacje z powiatowego zasobu geodezyjnego i kartograficznego (w tym dane z operatu ewidencji gruntów i budynków Starostwa Powiatowego w Chojnicach) należy zamawiać w Wydziale Geodezji. Dokumenty zawierające inne informacje przetwarzane w Wewnętrznym Portalu Mapowym należy zamawiać w wydziałach merytorycznych, odpowiedzialnych za aktualizację tych danych.

Wydruk z systemu WebEWID

Sporządził: Piotr Wulczyński

Projekt

z dnia 3 września 2020 r.
Zatwierdzony przez

UCHWAŁA NR XVIII/309 /2020
Rady Gminy w Chojnicach

z dnia 25 września 2020 r.

w sprawie wyrażenia zgody na nabycie nieruchomości położonej w obrębie ewidencyjnym Lotyń

Na podstawie art. 18 ust. 2 pkt 9 lit. a, ustawy z dnia 8 marca 1990 r. o samorządzie gminnym (t.j. Dz.U. z 2020 r., poz. 713), art. 13 ust. 1 ustawy z dnia 21 sierpnia 1997 r. o gospodarce nieruchomościami (t.j. Dz.U. z 2020 r., poz. 65 z późn. zm.)

Rada Gminy
uchwała, co następuje:

§ 1. Wyrazić zgodę na nabycie na własność Gminy Chojnice, nieruchomości położonej w obrębie ewidencyjnym Lotyń, stanowiącej działkę gruntu oznaczoną geodezyjnie nr 286/2 o powierzchni 218 m², dla której Sąd Rejonowy w Chojnicach prowadzi księgę wieczystą nr SL1C/00045534/3.

§ 2. Wykonanie uchwały zlecić Wójtowi Gminy Chojnice.

§ 3. Uchwała wchodzi w życie z dniem podjęcia i podlega ogłoszeniu poprzez jej wywieszenie na tablicy ogłoszeń Urzędu Gminy w Chojnicach oraz zamieszczeniu w Biuletynie Informacji Publicznej.

Wnioskodawca:

WÓJT GMINY CHOJNICE

/-/dr inż. Zbigniew Szczepański

Przewodniczący Rady Gminy

Ryszard Kontek

Projekt uchwały odpowiada przepisom prawa, stąd nie wnoszę uwag.

Radca Prawny

Władysław Szczepański

Uzasadnienie

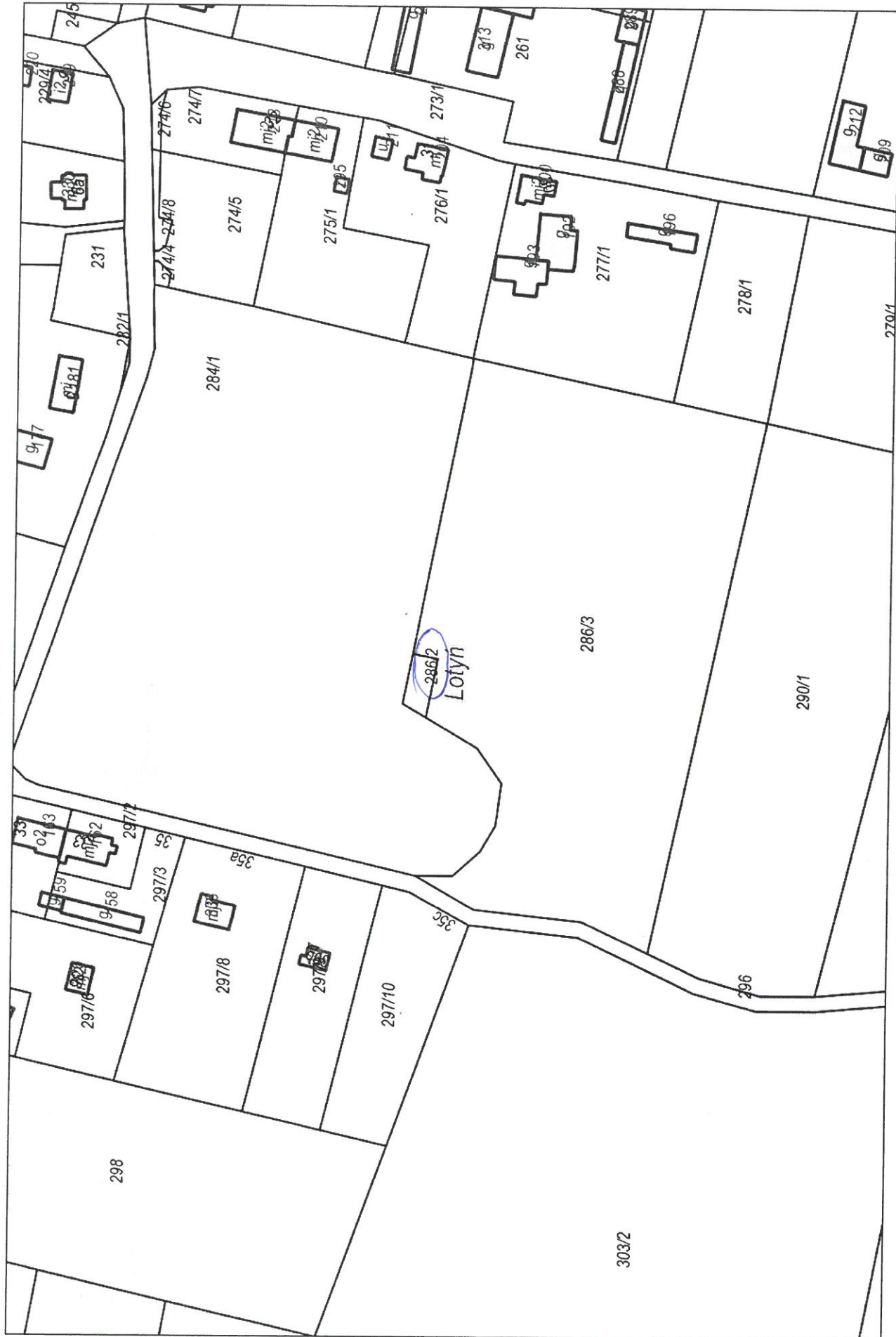
Na podstawie art. 18 ust. 2 pkt 9 lit. a ustawy z dnia 8 marca 1990 r. o samorządzie gminnym do wyłącznej właściwości rady gminy należy podejmowanie uchwał w sprawach majątkowych gminy dotyczących m.in. zasad nabywania nieruchomości, o ile ustawy szczególne nie stanowią inaczej.

Ponieważ Rada Gminy w Chojnicach nie podjęła uchwały określającej zasady nabywania nieruchomości, każde nabycie nieruchomości wymaga podjęcia przez radę stosownej uchwały.

Nabycie nieruchomości będącej przedmiotem uchwały dokonuje się w celu realizacji zadań własnych gminy.

Obr. Lotyn

Wydruk mapy z systemu WebEWID



114

Wydruk w skali 1:2000

Udostępniane informacje nie są dokumentami w postępowaniach administracyjnych i innych. Materiały zawierające informacje z powiatowego zasobu geodezyjnego i kartograficznego (w tym dane z operatu ewidencji gruntów i budynków Starostwa Powiatowego w Chojnicach) należy zamawiać w Wydziale Geodezji. Dokumenty zawierające inne informacje przetwarzane w Wewnętrznym Portalu Mapowym należy zamawiać w wydziałach merytorycznych, odpowiedzialnych za aktualizację tych danych.

Wydruk z systemu WebEWID

Sporządził: Piotr Wulczyński

Projekt

z dnia 7 września 2020 r.
Zatwierdzony przez

310
UCHWAŁA NR XVIII/ /2020
Rady Gminy w Chojnicach

z dnia 25 września 2020 r.

w sprawie wyrażenia zgody na nabycie nieruchomości położonej w obrębie ewidencyjnym Krojanty

Na podstawie art. 18 ust. 2 pkt 9 lit. a, ustawy z dnia 8 marca 1990 r. o samorządzie gminnym (t.j. Dz.U. z 2020 r., poz. 713), art. 13 ust. 1 ustawy z dnia 21 sierpnia 1997 r. o gospodarce nieruchomościami (t.j. Dz.U. z 2020 r., poz. 65 z późn. zm.)

Rada Gminy
uchwala, co następuje:

§ 1. Wyrazić zgodę na nabycie na własność Gminy Chojnice, nieruchomości położonej w obrębie ewidencyjnym Krojanty, stanowiącej działkę gruntu oznaczoną geodezyjnie nr 242/22 o powierzchni 1,5195 ha, dla której Sąd Rejonowy w Chojnicach prowadzi księgę wieczystą nr SL1C/00026038/7.

§ 2. Wykonanie uchwały zlecić Wójtowi Gminy Chojnice.

§ 3. Uchwała wchodzi w życie z dniem podjęcia i podlega ogłoszeniu poprzez jej wywieszenie na tablicy ogłoszeń Urzędu Gminy w Chojnicach oraz zamieszczeniu w Biuletynie Informacji Publicznej.

Wnioskodawca:

WÓJT GMINY CHOJNICE

/-/dr inż. Zbigniew Szczepański

Przewodniczący Rady Gminy

Ryszard Kontek

Projekt uchwały odpowiada przepisom prawa, stąd nie wnoszę uwag.

Radca Prawny

Władysław Kępczyński

MS

Uzasadnienie

Na podstawie art. 18 ust. 2 pkt 9 lit. a ustawy z dnia 8 marca 1990 r. o samorządzie gminnym do wyłącznej właściwości rady gminy należy podejmowanie uchwał w sprawach majątkowych gminy dotyczących m.in. zasad nabywania nieruchomości, o ile ustawy szczególne nie stanowią inaczej.

Ponieważ Rada Gminy w Chojnicach nie podjęła uchwały określającej zasady nabywania nieruchomości, każde nabycie nieruchomości wymaga podjęcia przez radę stosownej uchwały.

Nabycie nieruchomości będącej przedmiotem uchwały dokonuje się w celu realizacji zadań własnych gminy.

Projekt

z dnia 4 września 2020 r.
Zatwierdzony przez

UCHWAŁA NR XVIII/311/2020
Rady Gminy w Chojnicach

z dnia 25 września 2020 r.

w sprawie wyrażenia zgody na nieodpłatne przejęcie nieruchomości położonej w obrębie ewidencyjnym Lichnowy

Na podstawie art. 18 ust. 2 pkt 9 lit. a ustawy z dnia 8 marca 1990 r. o samorządzie gminnym (t.j. Dz.U. z 2020 r. poz. 713) oraz art. 24 ust. 5c ustawy z dnia 19 października 1991 r. o gospodarowaniu nieruchomościami rolnymi Skarbu Państwa (t.j. Dz.U. z 2020 r., poz. 396).

Rada Gminy
uchwala, co następuje:

§ 1. Wyrazić zgodę na nieodpłatne przejęcie na własność Gminy Chojnice od Krajowego Ośrodka Wsparcia Rolnictwa nieruchomości stanowiącej działkę gruntu oznaczoną geodezyjnie nr 327/22 o powierzchni 4694 m², położonej w obrębie ewidencyjnym Lichnowy, dla której Sąd Rejonowy w Chojnicach prowadzi księgę wieczystą nr SL1C/00042540/7, na cele związane z realizacją zadań własnych Gminy.

§ 2. Wykonanie uchwały zlecić Wójtowi Gminy Chojnice.

§ 3. Uchwała wchodzi w życie z dniem podjęcia i podlega ogłoszeniu poprzez jej wywieszenie na tablicy ogłoszeń Urzędu Gminy w Chojnicach oraz zamieszczeniu w Biuletynie Informacji Publicznej.

Wnioskodawca:

WÓJT GMINY CHOJNICE

/-/ dr inż. Zbigniew Szczepański

Przewodniczący Rady Gminy

Ryszard Kontek

Projekt uchwały odpowiada przepisom prawa, stąd nie wnoszę uwag.

Rada Prawny

Władysław Rzepczyński

118

UZASADNIENIE

Na podstawie art. 18 ust. 2 pkt 9 lit. a ustawy z dnia 8 marca 1990 r. o samorządzie gminnym do wyłącznej właściwości rady gminy należy podejmowanie uchwał w sprawach majątkowych gminy dotyczących m.in. zasad nabywania nieruchomości, o ile ustawy szczególne nie stanowią inaczej.

Ponieważ Rada Gminy w Chojnicach nie podjęła uchwały określającej zasady nabywania nieruchomości, każde nabycie nieruchomości wymaga podjęcia przez radę stosownej uchwały.

Nabycie nieruchomości będącej przedmiotem uchwały dokonuje się w celu realizacji zadań własnych gminy.

M3



Projekt

z dnia 10 września 2020 r.
Zatwierdzony przez

310
UCHWAŁA NR XVIII/ /2020
Rady Gminy w Chojnicach

z dnia 25 września 2020 r.

w sprawie wyrażenia zgody na nieodpłatne przejęcie nieruchomości położonej w obrębie ewidencyjnym Zbeniny

Na podstawie art. 18 ust. 2 pkt 9 lit. a ustawy z dnia 8 marca 1990 r. o samorządzie gminnym (t.j. Dz.U. z 2020 r., poz. 713) oraz art. 24 ust. 5 pkt 1 lit. c ustawy z dnia 19 października 1991 r. o gospodarowaniu nieruchomościami rolnymi Skarbu Państwa (t.j. Dz.U. z 2020 r., poz. 396).

Rada Gminy
uchwala, co następuje:

§ 1. Wyrazić zgodę na nieodpłatne przejęcie na własność Gminy Chojnice od Krajowego Ośrodka Wsparcia Rolnictwa, działki oznaczonej geodezyjnie nr 62/13 o powierzchni 900 m², położonej w obrębie ewidencyjnym Zbeniny, ujawnionej w księdze wieczystej nr SL1C/00033684/2, na cele związane z realizacją zadań własnych Gminy.

§ 2. Traci moc uchwała Rady Gminy w Chojnicach z dnia 20 maja 2016 r. nr XIII/227/2016 w sprawie nieodpłatnego przejęcia działki położonej w miejscowości Zbeniny.

§ 3. Wykonanie uchwały zlecić Wójtowi Gminy Chojnice.

§ 4. Uchwała wchodzi w życie z dniem podjęcia i podlega ogłoszeniu poprzez jej wywieszenie na tablicy ogłoszeń Urzędu Gminy w Chojnicach oraz zamieszczeniu w Biuletynie Informacji Publicznej.

Wnioskodawca:

WÓJT GMINY CHOJNICE

/-/ dr inż. Zbigniew Szczepański

Przewodniczący Rady Gminy

Ryszard Kontek

Projekt uchwały odpowiada przepisom prawa, stąd nie wnoszę uwag.

Radca Prawny

Władysław Rzepczyński

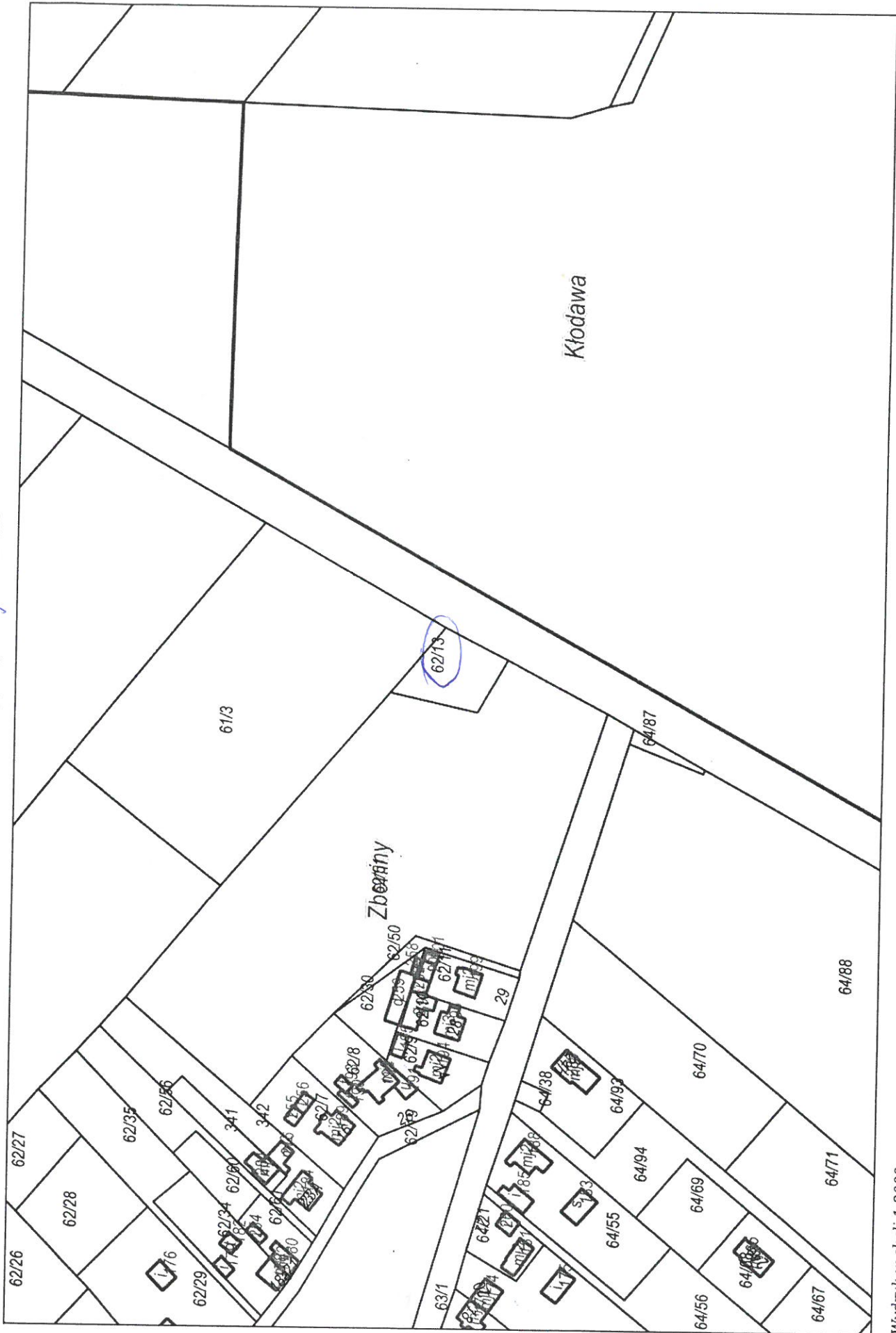
121

UZASADNIENIE

Na podstawie art. 18 ust. 2 pkt 9 lit. a ustawy z dnia 8 marca 1990 r. o samorządzie gminnym do wyłącznej właściwości rady gminy należy podejmowanie uchwał w sprawach majątkowych gminy dotyczących m.in. zasad nabywania nieruchomości, o ile ustawy szczególne nie stanowią inaczej.

Ponieważ Rada Gminy w Chojnicach nie podjęła uchwały określającej zasady nabywania nieruchomości, każde nabycie nieruchomości wymaga podjęcia przez radę stosownej uchwały.

Nabycie nieruchomości będącej przedmiotem uchwały dokonuje się w celu realizacji zadań własnych gminy.



123

Projekt

z dnia 7 września 2020 r.

Zatwierdzony przez

UCHWAŁA NR XVIII/313/2020
Rady Gminy w Chojnicach

z dnia 25 września 2020 r.

w sprawie wyrażenia zgody na zamianę nieruchomości położonych w obrębie ewidencyjnym Charzykowy

Na podstawie art. 18 ust. 2 pkt 9 lit. a ustawy z dnia 8 marca 1990 r. o samorządzie gminnym (t.j. Dz.U. z 2020 r. poz. 713) oraz art. 13 ust. 1 i art. 15 ust. 1 ustawy z dnia 21 sierpnia 1997 r. o gospodarce nieruchomościami (t.j. Dz.U. z 2020 r., poz. 65 z późn. zm.)

**Rada Gminy
uchwała, co następuje:**

§ 1. Wyrazić zgodę na dokonanie zamiany nieruchomości położonej w obrębie ewidencyjnym Charzykowy, stanowiącej działkę gruntu nr 237 o powierzchni 1671 m², dla której Sąd Rejonowy w Chojnicach, V Wydział Ksiąg Wieczystych, prowadzi księgę wieczystą nr SL1C/00025349/3, której właścicielem jest Gmina Chojnice, na nieruchomość położoną w obrębie ewidencyjnym Charzykowy, stanowiącą działkę gruntu nr 152/2 o powierzchni 6900 m², dla której Sąd Rejonowy w Chojnicach, V Wydział Ksiąg Wieczystych, prowadzi księgę wieczystą nr SL1C/00007377/6.

§ 2. Traci moc uchwała Rady Gminy w Chojnicach z dnia 30 stycznia 2020 r. nr XIII/226/2020 w sprawie wyrażenia zgody na sprzedaż nieruchomości położonej w obrębie ewidencyjnym Charzykowy.

§ 3. Wykonanie uchwały powierza się Wójtowi Gminy Chojnice.

§ 4. Uchwała wchodzi w życie z dniem podjęcia i podlega ogłoszeniu poprzez jej wywieszenie na tablicy ogłoszeń Urzędu Gminy w Chojnicach oraz zamieszczeniu w Biuletynie Informacji Publicznej.

Wnioskodawca:

WÓJT GMINY CHOJNICE

/-/ dr inż. Zbigniew Szczepański

Przewodniczący Rady

Ryszard Kontek

Projekt uchwały odpowiada przepisom prawa, stąd nie wnoszę uwag.

Radca Prawny

Władysław Szczepczyński

124

Uzasadnienie

Na podstawie art. 18 ust. 2 pkt 9 lit. a ustawy z dnia 8 marca 1990 r. o samorządzie gminnym do wyłącznej właściwości rady gminy należy podejmowanie uchwał w sprawach majątkowych gminy dotyczących m.in. zasad nabywania i zbywania nieruchomości, o ile ustawy szczególne nie stanowią inaczej.

Ponieważ Rada Gminy w Chojnicach nie podjęła uchwały określającej zasady nabywania i zbywania nieruchomości, każde nabycie i zbycie nieruchomości wymaga podjęcia przez radę stosownej uchwały.

Zamiany nieruchomości (nabycia i zbycia nieruchomości) będących przedmiotem uchwały dokonuje się w celu realizacji zadań budżetowych gminy.

125

Obr. Charzykowy

Wydruk mapy z systemu WebEWID



Wydruk w skali 1:2000

Udostępniane informacje nie są dokumentami w postępowaniach administracyjnych i innych. Materiały zawierające informacje z powiatowego zasobu geodezyjnego i kartograficznego (w tym dane z operatu ewidencji gruntów i budynków Starostwa Powiatowego w Chojnicach) należy zamawiać w Wydziale Geodezji. Dokumenty zawierające inne informacje przetwarzane w Wewnętrznym Portalu Mapowym należy zamawiać w wydziałach merytorycznych, odpowiedzialnych za aktualizację tych danych.

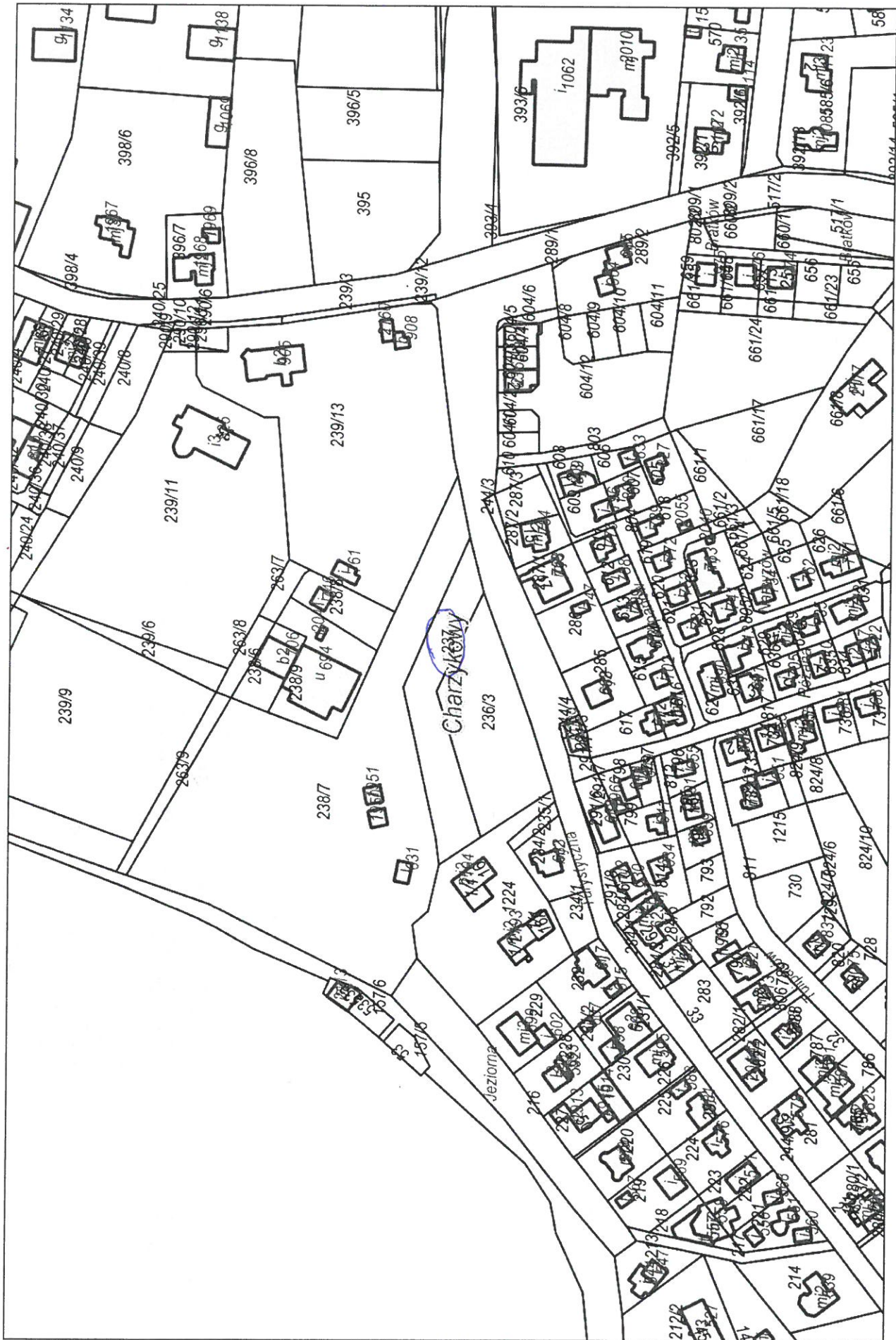
Wydruk z systemu WebEWID

Udostępniane informacje nie są dokumentami w postępowaniach administracyjnych i innych. Materiały zawierające informacje z powiatowego zasobu geodezyjnego i kartograficznego (w tym dane z operatu ewidencji gruntów i budynków Starostwa Powiatowego w Chojnicach) należy zamawiać w Wydziale Geodezji. Dokumenty zawierające inne informacje przetwarzane w Wewnętrznym Portalu Mapowym należy zamawiać w wydziałach merytorycznych, odpowiedzialnych za aktualizację tych danych.

Sporządził: Piotr Wulczyński

Obr. Charzykowy

Wydruk mapy z systemu WebEWID



Wydruk w skali 1:2000

Udostępniane informacje nie są dokumentami w postępowaniach administracyjnych i innych. Materiały zawierające informacje z powiatowego zasobu geodezyjnego i kartograficznego (w tym dane z operatu ewidencji gruntów i budynków Starostwa Powiatowego w Chojnicach) należy zamawiać w Wydziale Geodezji. Dokumenty zawierające inne informacje przetwarzane w Wewnętrznym Portalu Mapowym należy zamawiać w wydziałach merytorycznych, odpowiedzialnych za aktualizację tych danych.

Wydruk z systemu WebEWID

Sporządził: Piotr Wulczyński

Projekt

z dnia 15 września 2020 r.

Zatwierdzony przez

UCHWAŁA NR XVIII/314/2020
Rady Gminy w Chojnicach

z dnia 25 września 2020 r.

w sprawie szczegółowego sposobu i zakresu świadczenia usług w zakresie odbierania odpadów komunalnych od właścicieli nieruchomości i zagospodarowania tych odpadów

Na podstawie art. 18 ust. 2 pkt 15 i art. 40 ust. 1 ustawy dnia 8 marca 1990 r. o samorządzie gminnym (t.j. Dz. U. z 2020 r. poz. 713) oraz art. 6r ust. 3, 3b, 3c i 3d oraz art. 5 ust. 1 pkt 1 ustawy z dnia 13 września 1996 r. o utrzymaniu czystości i porządku w gminach (t.j. Dz. U. z 2020 r. poz. 1439), po zasięgnięciu opinii Państwowego Powiatowego Inspektora Sanitarnego w Chojnicach,

**Rada Gminy
uchwała, co następuje:**

§ 1. 1. Określa się szczegółowy sposób i zakres świadczenia usług w zakresie odbierania odpadów komunalnych od właścicieli nieruchomości zamieszkałych, zwanych dalej "właścicielami nieruchomości" i zagospodarowania tych odpadów, w zamian za uiszczoną przez właściciela nieruchomości opłatę za gospodarowanie odpadami komunalnymi.

2. Ze zorganizowanego w zamian za uiszczoną opłatę za gospodarowanie odpadami komunalnymi systemu gospodarowania odpadami na terenie gminy Chojnice, wyłączone są nieruchomości niezamieszkałe m.in. instytucje, domki letniskowe oraz inne nieruchomości wykorzystywane na cele rekreacyjno-wypoczynkowe wykorzystywane jedynie przez część roku, a także inne podmioty prowadzące działalność gospodarczą. Nieruchomości te zobowiązane są do podpisania we własnym zakresie umów na odbiór odpadów z firmą wpisaną do rejestru działalności regulowanej na terenie gminy Chojnice. Jeżeli domki letniskowe oraz inne nieruchomości wykorzystywane na cele rekreacyjno-wypoczynkowe zamieszkałe są całorocznie, należy traktować te nieruchomości jako zamieszkałe.

3. W zamian za uiszczoną opłatę za gospodarowanie odpadami komunalnymi:

1) Odbierane są powstałe w gospodarstwach domowych:

a) komunalne odpady zmieszane (kod 20 03 01) – w każdej ilości;

b) odpady ze szkła (kod 15 01 07 i 20 01 02), zebrane w sposób selektywny określony w Regulaminie utrzymania czystości i porządku na terenie gminy Chojnice - w każdej ilości;

c) odpady z tworzywa sztucznego, papieru i tektury, metalu oraz opakowania wielomateriałowe (kod 15 01 06), zebrane w sposób selektywny określony w Regulaminie utrzymania czystości i porządku na terenie gminy Chojnice - w każdej ilości;

d) papier i tektura (kod 20 01 01) - w każdej ilości;

e) bioodpady (kod 20 02 01) - w każdej ilości;

f) meble i inne odpady wielkogabarytowe, zużyty sprzęt elektryczny i elektroniczny (kod 20 03 07, 20 01 35, 20 01 36, 20 01 23), zebrane w sposób selektywny określony w Regulaminie utrzymania czystości i porządku na terenie gminy Chojnice - w każdej ilości;

g) popiół (kod 20 01 99), zebrany w sposób selektywny określony w Regulaminie utrzymania czystości i porządku na terenie gminy Chojnice - w każdej ilości;

128

h) opony (kod 20 01 99) – zebrane w sposób selektywny określony w Regulaminie utrzymania czystości i porządku na terenie gminy Chojnice w ilości do 4 szt. od pojazdów osobowych na jeden punkt z którego złożono deklarację o wysokości opłaty za gospodarowanie odpadami komunalnymi.

2) Gmina Chojnice przejmuje od właścicieli nieruchomości obowiązek wyposażenia nieruchomości zamieszkałych w pojemniki służące do zbierania odpadów komunalnych.

4. Jeżeli odpady powstałe na terenie nieruchomości zostaną posegregowane niezgodnie z zasadami określonymi w Regulaminie utrzymania czystości i porządku na terenie gminy Chojnice przy jednoczesnym zadeklarowaniu selektywnego zbierania odpadów, będą traktowane jako odpady zmieszane, a przy kolejnej zgłoszonej nieprawidłowości dotyczącej gromadzenia odpadów naliczona zostanie opłata jak za odbiór odpadów zmieszanych.

5. Odpady powinny być odbierane od właścicieli nieruchomości, w zamian za uiszczoną opłatę, z następującą częstotliwością:

- 1) komunalne odpady zmieszane, odbierane są od właścicieli nieruchomości zabudowanej budynkiem mieszkalnym jednorodzinny:
 - a) nie rzadziej niż co 14 dni w okresie od kwietnia do października;
 - b) nie rzadziej niż co 28 dni w okresie od listopada do marca;
- 2) komunalne odpady zmieszane odbierane są od właścicieli nieruchomości zabudowanej budynkiem mieszkalnym wielolokalowym posiadającym zbiorcze pojemniki na odpady, nie rzadziej niż co 7 dni;
- 3) odpady ze szkła od właścicieli nieruchomości zabudowanej budynkiem mieszkalnym jednorodzinny oraz wielolokalowym odbierane są nie rzadziej niż co 84 dni;
- 4) odpady z metalu, tworzywa sztucznego oraz opakowania wielomateriałowe od właścicieli nieruchomości zabudowanej budynkiem mieszkalnym jednorodzinny oraz wielolokalowym odbierane są nie rzadziej niż co 28 dni;
- 5) odpady z papieru i tektury od właścicieli nieruchomości zabudowanej budynkiem mieszkalnym jednorodzinny oraz wielolokalowym, odbierane są nie rzadziej niż co 28 dni;
- 6) meble i inne odpady wielkogabarytowe, zużyty sprzęt elektryczny i elektroniczny, opony odbierane są od właścicieli nieruchomości zamieszkałych dwa razy w roku, zgodnie z ustalonym harmonogramem odbioru odpadów;
- 7) popiół odbierany jest od właścicieli nieruchomości zabudowanej budynkiem mieszkalnym jednorodzinny oraz wielolokalowym:
 - a) nie rzadziej niż co 14 dni w okresie od listopada do marca;
 - b) nie rzadziej niż raz w każdym z miesięcy: maj, lipiec, wrzesień oraz październik.

6. Właściciel nieruchomości zobowiązany jest wystawić pojemniki na odpady przy granicy posesji, przed bramą wjazdową lub bezpośrednio przy otwartej bramie wjazdowej znajdującej się od strony wyznaczonej drogi dojazdowej, aby umożliwić firmie odbierającej odpady komunalne bezproblemowy dostęp do posiadanych pojemników, w celu ich opróżnienia.

7. Pojemniki oraz odpady wielkogabarytowe, zużyty sprzęt elektryczny i elektroniczny oraz opony powinny być wystawione w ww. miejscach najpóźniej w dniu odbioru zgodnie z ustalonym harmonogramem do godziny 6:00.

8. Harmonogram odbioru zmieszanych odpadów komunalnych, popiołu oraz selektywnie zebranych odpadów z papieru i tektury, szkła, tworzywa sztucznego, metalu i opakowań wielomateriałowych oraz mebli i innych odpadów wielkogabarytowych, zużytego sprzętu elektrycznego i elektronicznego oraz opon odbieranych bezpośrednio „u źródła” z posesji jest publikowany na stronie internetowej Gminy Chojnice - <http://gminachojnice.pl/odpady/>.

§ 2.1. Gmina Chojnice organizuje punkt selektywnego zbierania odpadów komunalnych (PSZOK) znajdujący przy Regionalnej Instalacji Przetwarzania Odpadów Komunalnych, adres: Nowy Dwór 35, 89-620 Chojnice. Do punktu poza ustalonym harmonogramem odbioru odpadów komunalnych osoby fizyczne oraz pozostałe uiszczające opłatę za gospodarowanie odpadami komunalnymi na konto Gminy Chojnice mogą oddawać nieodpłatnie następujące odpady komunalne:

129

- 1) papier i makulatura, w tym odpady opakowaniowe;
- 2) tworzywa sztuczne, w tym odpady opakowaniowe;
- 3) szkło, w tym odpady opakowaniowe;
- 4) metale, w tym odpady opakowaniowe;
- 5) opakowania wielomateriałowe;
- 6) odpady komunalne ulegające biodegradacji, w tym odpady opakowaniowe ulegające biodegradacji oraz odpady zielone;
- 7) przeterminowane leki;
- 8) chemikalia;
- 9) zużyte baterie i akumulatory;
- 10) zużyty sprzęt elektryczny i elektroniczny;
- 11) meble i inne odpady wielkogabarytowe;
- 12) posegregowane na odpowiednie frakcje, odpady budowlane i rozbiórkowe stanowiące odpady komunalne w ilości do 3000 kg/rok na jedną nieruchomość objętą opłatą za gospodarowanie odpadami komunalnymi;
- 13) zużyte opony;
- 14) folie po sianokiszonce;
- 15) opakowania po środkach ochrony roślin;
- 16) popiół z palenisk domowych;
- 17) tekstylia i odzież.

2. Transport odpadów do punktu selektywnego zbierania odpadów mieszkańcy zapewniają we własnym zakresie i na własny koszt.

3. Punkt selektywnego zbierania odpadów komunalnych czynny jest w godzinach pracy Regionalnej Instalacji Przetwarzania Odpadów Komunalnych w Nowym Dworze.

4. Gmina organizuje dodatkowe punkty selektywnego zbierania odpadów niebezpiecznych typu przeterminowane leki w Samodzielnej Publicznej Przychodni Wiejskiej Gminy Chojnice i jej filiach oraz baterii na obszarze szkół znajdujących się na terenie Gminy Chojnice wykazanych na stronie internetowej Gminy Chojnice - <http://gminachojnice.pl>.

5. Określa się tryb i sposób zgłaszania przez właścicieli nieruchomości przypadków niewłaściwego świadczenia usług:

- 1) Przypadki niewłaściwego świadczenia usług przez przedsiębiorcę odbierającego odpady komunalne należy zgłaszać w ciągu 3 dni od zaistnienia zdarzenia:
 - a) w pierwszej kolejności pisemnie, osobiście lub telefonicznie w oddziale firmy świadczącej usługę wywozu odpadów komunalnych od właścicieli nieruchomości lub gdy realizacja reklamacji jest niezadowolająca;
 - b) pisemnie lub osobiście w siedzibie Urzędu Gminy w Chojnicach, ul. 31 Stycznia 56a, 89-600 Chojnice, telefonicznie pod nr (52)3972129 wew. 306, elektronicznie - e-mail: gmina@gminachojnice.com.pl.
- 2) Przypadki niewłaściwego świadczenia usług przez prowadzącego punkt selektywnego zbierania odpadów komunalnych należy zgłaszać w ciągu 3 dni od zaistnienia zdarzenia, pisemnie lub osobiście w siedzibie Urzędu Gminy w Chojnicach, ul. 31 Stycznia 56a, 89-600 Chojnice, telefonicznie pod nr (52)3972129 wew. 306, elektronicznie - e-mail: gmina@gminachojnice.com.pl.

§ 3. Wykonanie uchwały powierza się Wójtowi Gminy Chojnice.

§ 4. Traci moc uchwała nr XXIII/394/2017 Rady Gminy w Chojnicach z dnia 18 maja 2017 r. w sprawie szczegółowego sposobu i zakresu świadczenia usług w zakresie odbierania odpadów komunalnych od właścicieli nieruchomości i zagospodarowania tych odpadów.

130

§ 5. Uchwała podlega publikacji w Dzienniku Urzędowym Województwa Pomorskiego i wchodzi w życie od dnia 1 stycznia 2021 r.

WNIOSKODAWCA

Wójt Gminy Chojnice

/-/ dr inż. Zbigniew Szczepański

Przewodniczący Rady

Ryszard Kontek

Projekt uchwały odpowiada przepisom prawa, stąd nie wnoszę uwag.

Rada Prawny

Władysław Rzepczyński

Uzasadnienie

Podjęcie uchwały ma na celu dostosowanie Regulaminu utrzymania czystości i porządku na terenie Gminy Chojnice, będącego aktem prawa miejscowego, do planowanych zmian w wywozie odpadów na obszarze Gminy Chojnice.

132

Projekt

z dnia 16 września 2020 r.

Zatwierdzony przez

UCHWAŁA NR
RADY GMINY W CHOJNICACH

z dnia 25 września 2020 r.

w sprawie wyboru metody ustalenia opłaty za gospodarowanie odpadami komunalnymi oraz ustalenia stawki tej opłaty dla nieruchomości, na których zamieszkują mieszkańcy

Na podstawie art. 18 ust. 2 pkt 15 i art. 40 ust. 1 ustawy z dnia 8 marca 1990 r. o samorządzie gminnym (t.j. Dz.U. z 2020 r. poz. 713) oraz art. 6j ust. 1 pkt 1 i art. 6k ust. 1 pkt 1, ust. 2, ust. 3 i ust. 4a ustawy z dnia 13 września 1996 r. o utrzymaniu czystości i porządku w gminach (t.j. Dz.U. z 2020 r. poz. 1439)

**Rada Gminy
uchwala, co następuje:**

§ 1. 1. Opłata za gospodarowanie odpadami komunalnymi dla nieruchomości, na których zamieszkują mieszkańcy, ustalana jest jako iloczyn liczby mieszkańców zamieszkujących daną nieruchomość oraz ustalonej stawki opłaty.

2. Ustala się stawkę opłaty za gospodarowanie odpadami komunalnymi, o której mowa w ust. 1, w wysokości 21,00 zł miesięcznie od każdego mieszkańca zamieszkującego daną nieruchomość.

3. Ustala się podwyższoną stawkę opłaty za gospodarowanie odpadami komunalnymi, jeżeli właściciel nieruchomości nie wypełnia obowiązku zbierania odpadów komunalnych w sposób selektywny, w wysokości 42,00 zł miesięcznie od każdego mieszkańca zamieszkującego daną nieruchomość.

4. Stosuje się:

1) zwolnienie z części opłaty za gospodarowanie odpadami komunalnymi w wysokości 2 zł od każdego mieszkańca zamieszkującego nieruchomość zabudowaną budynkiem mieszkalnym jednorodzinny, na której bioodpady stanowiące odpady komunalne są gromadzone i kompostowane w kompostowniku przydomowym.

2) zwolnienie z części opłaty za gospodarowanie odpadami komunalnymi w wysokości 1 zł od każdego mieszkańca zamieszkującego nieruchomość na której nie jest wytwarzany popiół stanowiący odpad komunalny.

§ 2. Wykonanie uchwały powierza się Wójtowi Gminy Chojnice.

§ 3. Traci moc:

1) uchwała nr III/23/2018 Rady Gminy w Chojnicach z dnia 20 grudnia 2018 r. w sprawie wyboru metody ustalenia opłaty za gospodarowanie odpadami komunalnymi oraz ustalenia stawki tej opłaty dla nieruchomości, na których zamieszkują mieszkańcy.

2) uchwała nr XI/168/2019 Rady Gminy w Chojnicach z dnia 22 listopada 2019 r. w sprawie zmiany uchwały w sprawie wyboru metody ustalenia opłaty za gospodarowanie odpadami komunalnymi oraz ustalenia stawki tej opłaty dla nieruchomości, na których zamieszkują mieszkańcy.

§ 4. Uchwała podlega ogłoszeniu w Dzienniku Urzędowym Województwa Pomorskiego i wchodzi w życie od 1 stycznia 2021 roku.

WNIOSKODAWCA

WÓJT GMINY CHOJNICE

132

/-/ dr inż. Zbigniew Szczepański

Przewodniczący Rady

Ryszard Kontek

Projekt uchwały odpowiada przepisom prawa, stąd nie wnoszę uwag.

RADCA PRAWNY


mgr Wojciech Klein

124

Uzasadnienie

W związku z art. 6 k. ust. 1 pkt 1 ustawy z dnia 13 września 1996 r. o utrzymaniu czystości i porządku w gminach (t.j. Dz.U. z 2020 r., poz. 1439) zwanej dalej u.c.p.g. Rada Gminy zobowiązana jest do wyboru metody ustalenia opłaty za gospodarowanie odpadami komunalnymi oraz ustalenia stawki takiej opłaty. Ustawodawca w art. 6 j. ust. 1 i 2 u.c.p.g., wskazał cztery możliwe metody:

- 1) od liczby mieszkańców zamieszkujących daną nieruchomość lub
- 2) od ilości zużytej wody z danej nieruchomości lub
- 3) od powierzchni lokalu mieszkalnego lub
- 4) jedna stawka opłaty za gospodarowanie odpadami komunalnymi od gospodarstwa domowego.

Następnie w art. 6j ust. 2a u.c.p.g. dopuszczono zróżnicowanie stawki opłaty w zależności od powierzchni lokalu mieszkalnego, liczby mieszkańców zamieszkujących nieruchomość, odbierania odpadów z terenów wiejskich lub miejskich, a także od rodzaju zabudowy.

Wydaje się, że zaproponowana metoda od liczby mieszkańców zamieszkujących daną nieruchomość obowiązująca na terenie gminy Chojnice od 2013 r. wydaje się zasadna, ponieważ ilość powstających na nieruchomości odpadów zależna jest od liczby osób zamieszkujących nieruchomość. Zaproponowana metoda naliczenia opłaty za gospodarowanie odpadami komunalnymi charakteryzuje się przejrzystym sposobem naliczenia opłaty oraz uwzględnia faktyczną ilość odpadów powstających w gospodarstwach domowych, z tego też względu spotyka się z wyższą akceptacją społeczną.

Rada Gminy zobowiązana jest określić w drodze uchwały stawkę opłaty za gospodarowanie odpadami komunalnymi. W przypadku, gdy odpady te zbierane i odbierane są w sposób selektywny, Rada Gminy ustala stawkę takiej opłaty w podstawowej wysokości. Przy określaniu stawki wzięto pod uwagę zgodnie z art. 6r ust. 2 u.c.p.g. koszty funkcjonowania systemu gospodarowania odpadami komunalnymi, które obejmują koszty:

- 1) odbierania, transportu, zbierania, odzysku i unieszkodliwiania odpadów komunalnych
- 2) tworzenia i utrzymania punktów selektywnego zbierania odpadów komunalnych
- 3) obsługi administracyjnej tego systemu
- 4) edukacji ekologicznej w zakresie prawidłowego postępowania z odpadami komunalnymi

Art. 6 k. ust. 2a oraz ust. 3 u.c.p.g. określa maksymalną stawkę opłaty, która wynosi obecnie 36,38 zł miesięcznie za mieszkańca w przypadku gdy odpady komunalne zbierane i odbierane są w sposób selektywny (2% przeciętnego miesięcznego dochodu rozporządzalnego na 1 osobę ogółem). Przeciętny miesięczny dochód rozporządzalny na 1 osobę ogółem w 2019 r. wyniósł 1819 zł. Przeciętny miesięczny dochód rozporządzalny na 1 osobę ogółem za rok poprzedni ogłasza w pierwszym kwartale każdego roku w drodze obwieszczenia Prezes GUS.

Projekt budżetu Gminy Chojnice na 2020 rok uwzględnia wzrost kosztów funkcjonowania systemu gospodarowania odpadami komunalnymi o których mowa powyżej, głównie ze względu na znaczną podwyżkę kosztów unieszkodliwiania odpadów komunalnych w Zakładzie Zagospodarowania Odpadów Komunalnych w Nowym Dworze. Podwyżka ta wynika ze znacznego wzrostu stawek opłat za korzystanie ze środowiska w kolejnych latach określonych Rozporządzeniem Rady Ministrów z dnia 22 grudnia 2017 r. w sprawie jednostkowych stawek opłat za korzystanie ze środowiska. W projekcie budżetu uwzględniono również wzrost kosztów odbioru i transportu odpadów oraz koszt prowadzenia i obsługi gminnego punktu selektywnego zbierania odpadów komunalnych. Nie bez znaczenia pozostaje również fakt, że stawka opłaty na terenie gminy Chojnice pozostaje niezmienną od 2019 r.

135

Projekt

z dnia 15 września 2020 r.

Zatwierdzony przez

UCHWAŁA NR XVIII/216/2020
Rady Gminy w Chojnicach

z dnia 25 września 2020 r.

w sprawie wzoru deklaracji o wysokości opłaty za gospodarowanie odpadami komunalnymi.

Na podstawie art. 18 ust. 2 pkt 15 i art. 40 ust. 1 ustawy z 8 marca 1990 r. o samorządzie gminnym (t.j. Dz. U. z 2020 r. poz. 713) oraz art. 6m ust. 1b i art. 6n ust. 1 ustawy z dnia 13 września 1996 r. o utrzymaniu czystości i porządku w gminach (t.j. Dz. U. z 2020 r. poz. 1439)

**Rada Gminy
uchwala, co następuje**

§ 1. 1. Określa się wzór deklaracji „DO-1” o wysokości opłaty za gospodarowanie odpadami komunalnymi, składanej przez właścicieli nieruchomości, na których zamieszkują mieszkańcy, położonych w Gminie Chojnice, obejmujący objaśnienia dotyczące sposobu jej wypełniania oraz pouczenie, że deklaracja stanowi podstawę do wystawienia tytułu wykonawczego - stanowiący załącznik nr 1 do niniejszej uchwały.

2. Ustala się następujące terminy złożenia deklaracji, o której mowa w § 1:

- 1) w ciągu 14 dni od dnia zamieszkania na danej nieruchomości pierwszego mieszkańca lub powstania na danej nieruchomości odpadów komunalnych,
- 2) w terminie do 10 dnia miesiąca następującego po miesiącu w którym nastąpiła zmiana wpływająca na zmianę wysokości opłaty.

3. Miejscem składania deklaracji jest Urząd Gminy Chojnice, ul. 31 Stycznia 56a, 89-600 Chojnice.

§ 2. 1. Deklaracja, o której mowa w § 1 uchwały może być składana za pomocą środków komunikacji elektronicznej, z zachowaniem wskazanych warunków i trybu ich składania zgodnie z zapisami ust. 2, 3 i 4 niniejszego paragrafu.

2. Format elektroniczny deklaracji, o której mowa w § 1 uchwały, określa się jako format danych XML zgodny z centralnym repozytorium wzorów dokumentów elektronicznych, o którym mowa w przepisach o informatyzacji oraz z układem informacji i powiązań między nimi wynikającymi ze wzoru deklaracji.

3. Deklaracje należy składać za pomocą elektronicznej skrzynki podawczej Urzędu Gminy Chojnice dostępnej pod adresem bip.gminachojnice.com.pl, przy wykorzystaniu Elektronicznej Platformy Usług Administracji Publicznej.

4. Deklaracja, o której mowa w ust 1, może być podpisywana:

- 1) Bezpiecznym podpisem elektronicznym weryfikowanym za pomocą ważnego kwalifikowanego certyfikatu w rozumieniu przepisów ustawy z dnia 5 września 2016 r. o usługach zaufania oraz identyfikacji elektronicznej (t.j. Dz. U. z 2020 r. poz. 1173) lub
- 2) Podpisem potwierdzonym profilem zaufanym Elektronicznej Platformy Usług Administracji Publicznej, w rozumieniu ustawy z dnia 17 lutego 2005 r. o informatyzacji działalności podmiotów realizujących zadania publiczne (t.j. Dz. U. z 2020 r. poz. 346 ze zm.).

§ 3. Wykonanie uchwały powierza się Wójtowi Gminy Chojnice.

§ 4. Traci moc uchwała nr XIII/226/2016 Rady Gminy w Chojnicach z dnia 20 maja 2016 r. w sprawie wzoru deklaracji o wysokości opłaty za gospodarowanie odpadami komunalnymi.

136

§ 5. Uchwała podlega ogłoszeniu w Dzienniku Urzędowym Województwa Pomorskiego i wchodzi w życie od 1 stycznia 2021 r.

WNIOSKODAWCA

Wójt Gminy Chojnice

/-/ dr inż. Zbigniew Szczepański

Przewodniczący Rady

Ryszard Kontek

Projekt uchwały odpowiada przepisom prawa, stąd nie wnoszę uwag.

Rada Prawny

Władysław Rzepczyński

137

Załącznik do uchwały Nr

Rady Gminy w Chojnicach

z dnia 25 września 2020 r.

POLA JASNE WYPEŁNIĆ DUŻYMI, DRUKOWANYMI LITERAMI, CZARNYM LUB NIEBIESKIM KOLOREM

DO-1 DEKLARACJA O WYSOKOŚCI OPŁATY ZA GOSPODAROWANIE ODPADAMI KOMUNALNYMI - nieruchomości, na których zamieszkują mieszkańcy

Podstawa prawna:	Ustawa z dnia 13 września 1996 r. o utrzymaniu czystości i porządku w gminach (t.j. Dz. U. z 2020 r. poz. 1439).		
Składający:	Formularz przeznaczony jest dla właścicieli nieruchomości, współwłaścicieli, użytkowników wieczystych oraz jednostek organizacyjnych i osób posiadających nieruchomość w zarządzie lub użytkowaniu, a także innych podmiotów władających nieruchomością, na której zamieszkują mieszkańcy w rozumieniu ustawy o utrzymaniu czystości i porządku w gminach.		
Termin składania:	14 dni od dnia zamieszkania na nieruchomości pierwszego mieszkańca lub powstania na danej nieruchomości odpadów komunalnych / w terminie do 10 dnia miesiąca następującego po miesiącu w którym nastąpiła zmiana wpływająca na zmianę wysokości opłaty.		
Miejsce składania:	Urząd Gminy w Chojnicach, ul. 31 Stycznia 56a, 89-600 Chojnice.		
Organ właściwy do przyjęcia deklaracji:	Wójt Gminy Chojnice.		
A. OBOWIĄZEK ZŁOŻENIA DEKLARACJI			
1. Okoliczności powodujące obowiązek złożenia deklaracji: (zaznaczyć właściwy kwadrat znakiem „x”)			
<input type="checkbox"/> 1. Pierwsza deklaracja ¹⁾ (data zamieszkania) <input type="checkbox"/> 2. Nowa deklaracja ²⁾ (dzień – miesiąc – rok)			
<input type="checkbox"/> 3. Ustanie obowiązku uiszczania opłaty ²⁾ (dzień – miesiąc – rok)			
<input type="checkbox"/> 4. Zmiana danych niebędących podstawą ustalenia wysokości opłaty (dzień – miesiąc – rok)			
<input type="checkbox"/> 5. Korekta deklaracji uprzednio błędnie złożonej ³⁾ za okres od do (dzień – miesiąc – rok) (dzień – miesiąc – rok)			
Uzasadnienie zmiany danych			
B. DANE SKŁADAJĄCEGO DEKLARACJE			
2. Składający: (zaznaczyć właściwy kwadrat znakiem „x”)			
<input type="checkbox"/> 1. osoba fizyczna <input type="checkbox"/> 2. osoba prawna <input type="checkbox"/> 3. jednostka organizacyjna nieposiadająca osobowości prawnej			
3. Rodzaj podmiotu: (zaznaczyć właściwy kwadrat znakiem „x”)			
<input type="checkbox"/> 1. właściciel <input type="checkbox"/> 2. współwłaściciel <input type="checkbox"/> 3. wspólność małżeńska <input type="checkbox"/> 4. użytkownik wieczysty			
<input type="checkbox"/> 5. spółdzielnia mieszkaniowa <input type="checkbox"/> 6. wspólnota mieszkaniowa <input type="checkbox"/> 7. inny podmiot władający nieruchomością.....			
4. Imię/imiona* / Nazwa pełna**		5. Nazwisko* / Nazwa skrócona**	
6. Numer PESEL/Identyfikator NIP ⁴⁾		7. REGON **	8. Data urodzenia (gdy brak nadanego nr pesel)*
9. Imię ojca*	10. Imię matki*	11. E-mail */**	12. Telefon ⁵⁾ */**
C. ADRES ZAMIESZKANIA* / ADRES SIEDZIBY **			
13. Województwo	14. Powiat	15. Gmina	
16. Miejscowość	17. Ulica	18. Nr domu	19. Nr lokalu
20. Kod pocztowy	21. Poczta		
D. ADRES DO KORESPONDENCJI (WPISAĆ WYŁĄCZNIE, JEŚLI ADRES DO KORESPONDENCJI JEST INNY NIŻ ADRES ZAMIESZKANIA)			
22. Miejscowość	23. Ulica	24. Nr domu	25. Nr lokalu
26. Kod pocztowy	27. Poczta		
E. DANE IDENTYFIKACYJNE MAŁŻONKA* (należy wypełnić w przypadku wspólności małżeńskiej)			
28. Imię/imiona	29. Nazwisko		30. Numer PESEL
E.1. ADRES ZAMIESZKANIA MAŁŻONKA (wypełnić w przypadku, jeżeli jest inny niż w pozycji C)			
31. Miejscowość	32. Ulica	33. Nr domu	34. Nr lokalu
F. ADRES NIERUCHOMOŚCI NA, KTÓREJ POWSTAJĄ ODPADY KOMUNALNE			
35. Miejscowość	36. Ulica	37. Nr domu	38. Nr lokalu
G. WYLICZENIE NALEŻNEJ OPŁATY ZA GOSPODAROWANIE ODPADAMI KOMUNALNYMI			
39. Stawka miesięcznej opłaty ⁶⁾			zł
40. Łączna suma osób zamieszkujących nieruchomość wskazaną w części F deklaracji			

138

41. Zwolnienie z tytułu posiadania i kompostowania odpadów (poz. 40 x 2zł ⁷⁾		
42. Zwolnienie z tytułu nie wytwarzania popiołu (poz. 40 z 1zł ⁷⁾		
43. Wyliczenie kwoty zwolnienia (dodać wartości w zł z poz. 41 i 42) ⁷⁾		zł
44. Wysokość miesięcznej opłaty do zapłaty (pomnożyć wartości z poz. 39 i 40 a następnie od wyniku odjąć wartość ewentualnego zwolnienia z poz.43)		zł
Dwukrotność obliczonej kwoty opłaty z poz. 44 należy wpłacać bez wezwania w okresach dwumiesięcznych tj. do 15 marca za okres styczeń-luty, do 15 maja za okres marzec-kwiecień, do 15 lipca za okres maj-czerwiec, do 15 września za okres lipiec-sierpień, do 15 listopada za okres wrzesień-październik, do 15 grudnia za okres listopad-grudzień, na rachunek Urzędu Gminy Chojnice.		
H. PODPIS SKŁADAJĄCEGO DEKLARACJĘ/OSOBY REPREZENTUJĄCEJ SKŁADAJĄCEGO DEKLARACJĘ⁸⁾		
45. Imię/Imiona	46. Nazwisko	
47. Data wypełnienia deklaracji	48. Czytelny podpis (pieczęć)	
I. ADNOTACJE ORGANU		
Data wpływu deklaracji (dzień - miesiąc - rok)		Data weryfikacji i zatwierdzenia deklaracji (dzień - miesiąc - rok)
		Podpis weryfikującego i zatwierdzającego deklarację
Adnotacje przyjmującego deklarację		
Pouczenie:		
Niniejsza deklaracja stanowi podstawę do wystawienia tytułu wykonawczego, zgodnie z przepisami ustawy z dnia 17 czerwca 1966 r. o postępowaniu egzekucyjnym w administracji (t.j. Dz. U. z 2020 r, poz. 1427.).		

Objaśnienia:

*dotyczy właścicieli nieruchomości będących osobami fizycznymi **dotyczy właścicieli nieruchomości niebędących osobami fizycznymi

- 1) Właściciel nieruchomości jest obowiązany złożyć deklarację o wysokości opłaty za gospodarowanie odpadami komunalnymi w terminie 14 dni od dnia zamieszkania na danej nieruchomości pierwszego mieszkańca lub powstania na danej nieruchomości odpadów komunalnych. (art. 6m ust. 1 Ustawy)
- 2) W przypadku zmiany danych będących podstawą ustalenia należnej opłaty za gospodarowanie odpadami komunalnymi, (np., zmiana ilości osób zamieszkujących nieruchomość, sprzedaż nieruchomości, darowizna itp.), właściciel nieruchomości jest obowiązany złożyć nową deklarację w terminie do 10 dnia miesiąca następującego po miesiącu, w którym nastąpiła zmiana.
- 3) Właściciel nieruchomości może złożyć deklarację korygującą (art.81 § 2 Ordynacji podatkowej) w przypadku konieczności zmiany uprzednio złożonej deklaracji wynikającej z błędów rachunkowych lub oczywistych pomyłek. Korekcje podlega każda ze złożonych deklaracji, obejmująca okresy, za które wysokość opłaty wymaga skorygowania, przy czym korekty należy dokonać na wzorze deklaracji obowiązującej w okresie, którego dotyczy korekta.
- 4) Numer PESEL wpisują właściciele nieruchomości będący osobami fizycznymi objętymi rejestrem PESEL, nieprowadzący działalności gospodarczej. Identyfikator podatkowy NIP wpisują pozostali właściciele nieruchomości.
- 5) Podanie nr telefonu jest jednoznaczne z wyrażeniem zgody na otrzymywanie powiadomień SMS odnośnie systemu gospodarowania odpadami komunalnymi na terenie gminy Chojnice.
- 6) Miesięczne stawki opłaty reguluje uchwała Rady Gminy Chojnice w sprawie „wyboru metody ustalenia opłaty za gospodarowanie odpadami komunalnymi oraz ustalenia stawki tej opłaty dla nieruchomości, na których zamieszkują mieszkańcy”.
- 7) Wypełnia wyłącznie składający deklarację uwzględniającą posiadanie kompostownika na bioodpady i/lub składający deklarację, który na swojej nieruchomości nie wytwarza popiołu w paleniskach przeznaczonych do spalania paliw stałych (węgla, drewna i itd.).
- 8) Do deklaracji należy załączyć dokument potwierdzający pełnomocnictwo do złożenia deklaracji w imieniu zobowiązanego.

139

Uzasadnienie

Mając na uwadze zapisy ustawy z dnia 13 września 1996 r. o utrzymaniu czystości i porządku w gminach (t.j. Dz. U z 2020 r. poz. 1439), Rada Gminy uwzględniając obowiązujące przepisy prawa i prawidłowość naliczania wysokości opłaty za gospodarowanie odpadami komunalnymi określa w drodze uchwały między innymi wzór deklaracji o wysokości opłaty za gospodarowanie odpadami komunalnymi składanej przez właścicieli nieruchomości.

140