

Urząd Gminy w Chojnicach
Wydział organizacyjny i Spraw Obywatelskich

GMINA CHOJNICE



XXV Sesja Rady Gminy
w Chojnicach VIII kadencji
28 czerwca 2021 r.

Spis treści

| | | |
|-----|--|-----------|
| 1. | Zaproszenie | Strona 4 |
| 2. | Porządek obrad XXV sesji Rady Gminy Chojnice | Strona 5 |
| 3. | PODJĘCIE UCHWAŁY NR XXV/420/2021 Rady Gminy w Chojnicach z dnia 28 czerwca 2021 r. w sprawie wyrażenia zgody na utworzenie miejsca okazjonalnie wykorzystywanego do kąpeli oraz określenia sezonu kąpielowego dla miejsca okazjonalnie wykorzystywanego do kąpeli na terenie gminy Chojnice na rok 2021. | Strona 8 |
| 4. | PODJĘCIE UCHWAŁY NR XXV/421/2021 Rady Gminy w Chojnicach z dnia 28 czerwca 2021 r. w sprawie przystąpienia do opracowania Strategii Rozwoju Gminy Chojnice na lata 2021-2030 oraz określenia szczegółowego trybu i harmonogramu opracowania projektu strategii, w tym trybu konsultacji. | Strona 10 |
| 5. | PODJĘCIE UCHWAŁY NR XV/422/2021 Rady Gminy w Chojnicach z dnia 28 czerwca 2021 r. w sprawie określenia średniej ceny jednostki paliwa w Gminie Chojnice na rok szkolny 2021/2022 | Strona 15 |
| 6. | PODJĘCIE UCHWAŁY NR XV/423/2021 Rady Gminy w Chojnicach z dnia 28 czerwca 2021 r. w sprawie zatwierdzenia umowy nr 1/PŻW/2021 o partnerstwie na rzecz realizacji Projektu Pomorskie żagle wiedzy w gminach Konarzyny i Chojnice. | Strona 17 |
| 7. | PODJĘCIE UCHWAŁY NR XXV/424/2021 Rady Gminy w Chojnicach z dnia 28 czerwca 2021 r. w sprawie miejscowego planu zagospodarowania przestrzennego terenu w miejscowości Klawkowo, obręb geodezyjny Krojanty, gm. Chojnice. | Strona 41 |
| 8. | PODJĘCIE UCHWAŁY NR XXV/425/2021 Rady Gminy w Chojnicach z dnia 28 czerwca 2021 r. w sprawie uchwalenia zmiany miejscowego planu zagospodarowania przestrzennego terenu w miejscowości Chojniczki, gm. Chojnice | Strona 56 |
| 9. | PODJĘCIE UCHWAŁY NR XXV/426/2021 Rady Gminy w Chojnicach z dnia 28 czerwca 2021 r. w sprawie nadania nazw ulic w miejscowości Krojanty. | Strona 69 |
| 10. | PODJĘCIE UCHWAŁY NR XXV/427/2021 Rady Gminy w Chojnicach z dnia 28 czerwca 2021 r. w sprawie wyrażenia zgody na nabycie w drodze nieodpłatnego przekazania w trybie art. 902 z indeksem 1 §1 Kodeksu cywilnego nieruchomości położonej w obrębie ewidencyjnym Chojniczki. | Strona 74 |
| 11. | PODJĘCIE UCHWAŁY NR XXV/428/2021 Rady Gminy w Chojnicach z dnia 28 czerwca 2021 r. w sprawie wyrażenia zgody na nabycie nieruchomości położonej w obrębie ewidencyjnym Swornegacie | Strona 76 |
| 12. | PODJĘCIE UCHWAŁY NR XXV/429/2021 Rady Gminy w Chojnicach z dnia 28 czerwca 2021 r. w sprawie wyrażenia zgody na sprzedaż nieruchomości położonej w obrębie ewidencyjnym Swornegacie | Strona 78 |
| 13. | PODJĘCIE UCHWAŁY NR XXV/430/2021 Rady Gminy w Chojnicach z dnia 28 czerwca 2021 r. w sprawie wyrażenia zgody na sprzedaż nieruchomości położonej w obrębie ewidencyjnym Granowo. | Strona 80 |
| 14. | PODJĘCIE UCHWAŁY NR XXV/431/2021 Rady Gminy w Chojnicach z dnia 28 czerwca 2021 r. w sprawie wyrażenia zgody na nabycie lokalu mieszkalnego położonego w obrębie ewidencyjnym Ciechocin. | Strona 82 |

| | | |
|-----|--|------------|
| 15. | PODJĘCIE UCHWAŁY NR XXV/432/2021 Rady Gminy w Chojnicach z dnia 28 czerwca 2021 r. w sprawie wyrażenia zgody na dokonanie darowizny na rzecz Powiatu Chojnickiego nieruchomości położonej w obrębie ewidencyjnym Charzykowy. | Strona 84 |
| 16. | PODJĘCIE UCHWAŁY NR XXV/433/2021 Rady Gminy w Chojnicach z dnia 28 czerwca 2021 r. w sprawie określenia wzoru wniosku o przyznanie dodatku mieszkaniowego oraz wzoru deklaracji o dochodach gospodarstwa domowego za okres 3 miesięcy poprzedzających dzień złożenia wniosku o dodatek mieszkaniowy. | Strona 86 |
| 17. | PODJĘCIE UCHWAŁY Nr XXV/434/2021 Rady Gminy w Chojnicach z dnia 28 czerwca 2021 r. w sprawie zmian w budżecie gminy na 2021 rok | Strona 91 |
| 18. | PODJĘCIE UCHWAŁY Nr XXV/435/2021 Rady Gminy w Chojnicach z dnia 28 czerwca 2021 r. w sprawie zmiany Uchwały Nr XXI/340/2020 Rady Gminy w Chojnicach z dnia 30 grudnia 2020 roku w sprawie przyjęcia Wieloletniej Prognozy Finansowej Gminy Chojnice. | Strona 130 |
| 19. | PODJĘCIE UCHWAŁY NR XXV/436/2021 Rady Gminy w Chojnicach z dnia 28 czerwca 2021 r. w sprawie udzielenia pomocy finansowej Powiatowi Chojnickiemu z przeznaczeniem na rozbudowę drogi powiatowej nr 2642G w zakresie budowy ciągu pieszo-rowerowego na skrzyżowaniu z drogą wojewódzką nr 235 | Strona 146 |
| 20. | Informacja o przygotowaniu oferty kulturalnej, sportowej i turystycznej na sezon letni. | Strona 148 |
| 21. | Analiza stanu gospodarki odpadami komunalnymi na terenie gminy Chojnice za 2020 rok. | Strona 151 |
| 22. | Informacja o sytuacji na rynku pracy w Gminie Chojnice oraz oferta Powiatowego Urzędu Pracy. | Strona 167 |

Chojnice, 18.06.2021 r.

BR.0002.2.4.2021.JD

Pan/Pani

.....
.....

Uprzejmie informuję, że XXV sesja Rady Gminy w Chojnicach **odbędzie się**
28 czerwca 2021 r. (poniedziałek) o godz. 10⁰⁰ w siedzibie Starostwa Powiatowego w Chojnicach – sala
konferencyjna nr 41.

(Porządek obrad w załączeniu).

Jednocześnie informuję, że wspólne posiedzenie stałych Komisji Rady Gminy w Chojnicach
mające na celu omówienie materiałów sesyjnych odbędzie się **24 czerwca br. (czwartek) o godzinie 9:00 w sali**
obrad tut. Urzędu.

W związku z panującą pandemią COVID-19 posiedzenia odbywają się w trybie zdalnym i zgodnie z aktualnymi wytycznymi rz. du oraz sanepidu.

Z poważaniem

Przewodniczący Rady Gminy
w Chojnicach

Ryszard Kontek

Niniejsze zawiadomienie stanowi podstawę do zwolnienia Radnego od pracy zawodowej na czas trwania obrad - art. 25 ust. 3 ustawy z dnia 8 marca 1990 r. o samorządzie gminnym

a/a JD

Porządek obrad XXV sesji Rady Gminy w Chojnicach

1. Sprawy porządkowe:

- a) otwarcie sesji i stwierdzenie quorum,
- b) ustalenie sekretarza sesji,
- c) wprowadzenie ewentualnych zmian do porządku obrad,
- d) przyjęcie protokołu z XXIV sesji Rady Gminy.

2. Uroczyste nadanie tytułu Zasłużony Obywatel Gminy Chojnice

3. Zgłaszanie interpelacji, wniosków i zapytań radnych.
4. Odpowiedzi na interpelacje, wnioski i zapytania.
5. Informacja z działalności Wójta w okresie międzysesyjnym.

6. PODJĘCIE UCHWAŁY NR XXV/420/2021 Rady Gminy w Chojnicach z dnia 28 czerwca 2021 r. w sprawie wyrażenia zgody na utworzenie miejsca okazjonalnie wykorzystywanego do kąpieli oraz określenia sezonu kąpielowego dla miejsca okazjonalnie wykorzystywanego do kąpieli na terenie gminy Chojnice na rok 2021.

7. PODJĘCIE UCHWAŁY NR XXV/421/2021 Rady Gminy w Chojnicach z dnia 28 czerwca 2021 r. w sprawie przystąpienia do opracowania Strategii Rozwoju Gminy Chojnice na lata 2021-2030 oraz określenia szczegółowego trybu i harmonogramu opracowania projektu strategii, w tym trybu konsultacji.

8. PODJĘCIE UCHWAŁY NR XV/422/2021 Rady Gminy w Chojnicach z dnia 28 czerwca 2021 r. w sprawie określenia średniej ceny jednostki paliwa w Gminie Chojnice na rok szkolny 2021/2022

9. PODJĘCIE UCHWAŁY NR XV/423/2021 Rady Gminy w Chojnicach z dnia 28 czerwca 2021 r. w sprawie zatwierdzenia umowy nr 1/PŻW/2021 o partnerstwie na rzecz realizacji Projektu Pomorskie żagle wiedzy w gminach Konarzyny i Chojnice.

10. PODJĘCIE UCHWAŁY NR XXV/424/2021 Rady Gminy w Chojnicach z dnia 28 czerwca 2021 r. w sprawie miejscowego planu zagospodarowania przestrzennego terenu w miejscowości Klawkowo, obręb geodezyjny Krojanty, gm. Chojnice.

11. **PODJĘCIE UCHWAŁY NR XXV/425/2021 Rady Gminy w Chojnicach z dnia 28 czerwca 2021 r. w sprawie uchwalenia zmiany miejscowego planu zagospodarowania przestrzennego terenu w miejscowości Chojniczki, gm. Chojnice**
12. **PODJĘCIE UCHWAŁY NR XXV/426/2021 Rady Gminy w Chojnicach z dnia 28 czerwca 2021 r. w sprawie nadania nazw ulic w miejscowości Krojanty.**
13. **PODJĘCIE UCHWAŁY NR XXV/427/2021 Rady Gminy w Chojnicach z dnia 28 czerwca 2021 r. w sprawie wyrażenia zgody na nabycie w drodze nieodpłatnego przekazania w trybie art. 902 z indeksem 1 §1 Kodeksu cywilnego nieruchomości położonej w obrębie ewidencyjnym Chojniczki.**
14. **PODJĘCIE UCHWAŁY NR XXV/428/2021 Rady Gminy w Chojnicach z dnia 28 czerwca 2021 r. w sprawie wyrażenia zgody na nabycie nieruchomości położonej w obrębie ewidencyjnym Swornegacie**
15. **PODJĘCIE UCHWAŁY NR XXV/429/2021 Rady Gminy w Chojnicach z dnia 28 czerwca 2021 r. w sprawie wyrażenia zgody na sprzedaż nieruchomości położonej w obrębie ewidencyjnym Swornegacie**
16. **PODJĘCIE UCHWAŁY NR XXV/430/2021 Rady Gminy w Chojnicach z dnia 28 czerwca 2021 r. w sprawie wyrażenia zgody na sprzedaż nieruchomości położonej w obrębie ewidencyjnym Granowo.**
17. **PODJĘCIE UCHWAŁY NR XXV/431/2021 Rady Gminy w Chojnicach z dnia 28 czerwca 2021 r. w sprawie wyrażenia zgody na nabycie lokalu mieszkalnego położonego w obrębie ewidencyjnym Ciechocin.**
18. **PODJĘCIE UCHWAŁY NR XXV/432/2021 Rady Gminy w Chojnicach z dnia 28 czerwca 2021 r. w sprawie wyrażenia zgody na dokonanie darowizny na rzecz Powiatu Chojnickiego nieruchomości położonej w obrębie ewidencyjnym Charzykowy.**
19. **PODJĘCIE UCHWAŁY NR XXV/433/2021 Rady Gminy w Chojnicach z dnia 28 czerwca 2021 r. w sprawie określenia wzoru wniosku o przyznanie dodatku mieszkaniowego oraz wzoru deklaracji o dochodach gospodarstwa domowego za okres 3 miesięcy poprzedzających dzień złożenia wniosku o dodatek mieszkaniowy.**
20. **PODJĘCIE UCHWAŁY Nr XXV/434/2021 Rady Gminy w Chojnicach z dnia 28 czerwca 2021 r. w sprawie zmian w budżecie gminy na 2021 rok**

21. PODJĘCIE UCHWAŁY Nr XXV/435/2021 Rady Gminy w Chojnicach z dnia 28 czerwca 2021 r. w sprawie zmiany Uchwały Nr XXI/340/2020 Rady Gminy w Chojnicach z dnia 30 grudnia 2020 roku w sprawie przyjęcia Wieloletniej Prognozy Finansowej Gminy Chojnice.

22. PODJĘCIE UCHWAŁY NR XXV/436/2021 Rady Gminy w Chojnicach z dnia 28 czerwca 2021 r. w sprawie udzielenia pomocy finansowej Powiatowi Chojnickiemu z przeznaczeniem na rozbudowę drogi powiatowej nr 2642G w zakresie budowy ciągu pieszo-rowerowego na skrzyżowaniu z drogą wojewódzką nr 235

23. Informacja o przygotowaniu oferty kulturalnej, sportowej i turystycznej na sezon letni.

24. Analiza stanu gospodarki odpadami komunalnymi na terenie gminy Chojnice za 2020 rok.

25. Informacja o sytuacji na rynku pracy w Gminie Chojnice oraz oferta Powiatowego Urzędu Pracy.

26. Sprawy bieżące.

27. Zakończenie obrad.

Projekt

z dnia 18 czerwca 2021 r.
Zatwierdzony przez

**UCHWAŁA NR XXV/420/2021
Rady Gminy w Chojnicach**

z dnia 28 czerwca 2021 r.

**w sprawie wyrażenia zgody na utworzenie miejsca okazjonalnie wykorzystywanego do kąpielii oraz
określenia sezonu kąpielowego dla miejsca okazjonalnie wykorzystywanego do kąpielii na terenie gminy
Chojnice na rok 2021**

Na podstawie art. 18 ust. 2 pkt 15 ustawy z dnia 8 marca 1990 r. o samorządzie gminnym (t.j. Dz.U. z 2020 r. poz. 713 z późn. zm.), w związku z art. 39 ust. 1 ustawy z dnia 20 lipca 2017 r. Prawo wodne (t.j. Dz.U. z 2021 r. poz. 624 z późn. zm.)

**Rada Gminy
uchwala, co następuje:**

§ 1. 1. Wyraża się zgodę na utworzenie miejsca okazjonalnie wykorzystywanego do kąpielii na terenie gminy Chojnice.

2. Miejsce okazjonalnie wykorzystywane do kąpielii zlokalizowane jest na działce o numerze geodezyjnym 64 obręb Charzykowy, stanowiącej grunty pod wodami jeziora Charzykowskiego na wysokości działki o numerze geodezyjnym 3207 obręb ewidencyjny Kopernica.

3. Organizatorem miejsca okazjonalnie wykorzystywanego do kąpielii jest Komenda Hufca Związku Harcerstwa Polskiego Chorągiew Lubelska z siedzibą przy ul. Okopowej 11, 20-022 Lublin.

§ 2. W roku 2021 sezon kąpielowy dla miejsca okazjonalnie wykorzystywanego do kąpielii, o którym mowa w § 1, określa się na okres od dnia 18 lipca do dnia 16 sierpnia.

§ 3. Wykonanie uchwały powierza się Wójtowi Gminy Chojnice.

§ 4. Uchwała wchodzi w życie po upływie 14 dni od dnia jej ogłoszenia w Dzienniku Urzędowym Województwa Pomorskiego.

WNIOSKODAWCA:

/-/ dr inż. Zbigniew Szczepański

Przewodniczący Rady

Ryszard Kontek

Projekt uchwały odpowiada przepisom prawa, stąd nie wnoszę uwag.

UZASADNIENIE

Podjęcie uchwały ma na celu wyrażenie zgody na utworzenie miejsca okazjonalnie wykorzystywanego do kąpieli funkcjonującego przez okres nie dłuższy niż 30 dni w roku kalendarzowym, gdy nie jest uzasadnione utworzenie kąpieliska. Uchwała określa sezon kąpielowy dla miejsca okazjonalnie wykorzystywanego do kąpieli.

Projekt

z dnia 18 czerwca 2021 r.

Zatwierdzony przez

**UCHWAŁA NR XXV/421/2021
Rady Gminy w Chojnicach**

z dnia 28 czerwca 2021 r.

w sprawie przystąpienia do opracowania Strategii Rozwoju Gminy Chojnice na lata 2021-2030 oraz określenia szczegółowego trybu i harmonogramu opracowania projektu strategii, w tym trybu konsultacji

Na podstawie art. 10e ust. 1 i art. 10f ust. 1 ustawy z dnia 8 marca 1990 r. o samorządzie gminnym (t.j. Dz. U. z 2020 r. poz. 713 z późn. zm.) oraz art. 3 i art. 6 ust. 3 ustawy z dnia 6 grudnia 2006 r. o zasadach prowadzenia polityki rozwoju (t.j. Dz. U. z 2019 r. poz. 1295 z późn. zm.)

**Rada Gminy
uchwala co następuje:**

§ 1. Przystępuje się do opracowania Strategii Rozwoju Gminy Chojnice na lata 2021-2030.

§ 2. Określa się szczegółowy tryb opracowania projektu Strategii Rozwoju Gminy Chojnice na lata 2021-2030, w tym tryb konsultacji, o których mowa w art. 6 ust. 3 ustawy z dnia 6 grudnia 2006 r. o zasadach prowadzenia polityki rozwoju, zgodnie z załącznikiem nr 1 do niniejszej uchwały.

§ 3. Określa się harmonogram opracowania projektu Strategii Rozwoju Gminy Chojnice na lata 2021-2030, zgodnie z załącznikiem nr 2 do niniejszej uchwały

§ 4. Wykonanie uchwały powierza się Wójtowi Gminy Chojnice.

§ 5. Uchwała wchodzi w życie z dniem podjęcia i podlega ogłoszeniu poprzez jej wywieszenie na tablicy ogłoszeń Urzędu Gminy w Chojnicach oraz zamieszczeniu w Biuletynie Informacji Publicznej.

Wnioskodawca:

WÓJT GMINY CHOJNICE

/-/dr inż. Zbigniew Szczepański

Przewodniczący Rady

Ryszard Kontek

Projekt uchwały odpowiada przepisom prawa, stąd nie wnoszę uwag.

Szczegółowy tryb opracowania projektu Strategii Rozwoju Gminy Chojnice na lata 2021-2030, w tym tryb konsultacji, o których mowa w art. 6 ust. 3 ustawy z dnia 6 grudnia 2006 r. o zasadach prowadzenia polityki rozwoju

1. Procedura dotycząca szczegółowego trybu opracowania projektu Strategii Rozwoju Gminy Chojnice na lata 2021-2030, w tym trybu konsultacji, o których mowa w art. 6 ust. 3 ustawy z dnia 6 grudnia 2006 r. o zasadach prowadzenia polityki rozwoju, powinna uwzględniać wszystkie akty prawne mające wpływ na jej przebieg, w tym ustawę z dnia 2006 r. o zasadach prowadzenia polityki rozwoju (t.j. Dz.U. z 2019 poz. 1295 z późn. zm.), ustawę z dnia 8 marca 1990 r. o samorządzie gminnym (t.j. Dz.U. z 2020 poz. 713 z późn. zm.), ustawę z dnia 3 października 2008 r. o udostępnianiu informacji o środowisku i jego ochronie, udziale społeczeństwa w ochronie środowiska oraz o ocenach oddziaływania na środowisko (t.j. Dz.U. z 2020 poz. 283 z późn. zm.).

2. Projekt Strategii Rozwoju Gminy Chojnice na lata 2021-2030 opracowuje się zgodnie z przepisami art. 10e ust. 2-4 ustawy z dnia 8 marca 1990 r. o samorządzie gminnym.

3. Na prace związane z przygotowaniem projektu Strategii Rozwoju Gminy Chojnice na lata 2021-2030 składają się w szczególności:

- 1) opracowanie wniosków z diagnozy sytuacji społecznej, gospodarczej i przestrzennej gminy, przygotowanej na potrzeby strategii;
- 2) wypracowanie założeń programowych Strategii Rozwoju Gminy Chojnice na lata 2021-2030:
 - określenie celów i kierunków działań oraz oczekiwanych rezultatów i wskaźników.
- 3) wypracowanie założeń funkcjonalno-przestrzennych Strategii Rozwoju Gminy Chojnice na lata 2021-2030:
 - a) określenie modelu struktury funkcjonalno-przestrzennej gminy wraz z ustaleniami i rekomendacjami w zakresie kształtowania i prowadzenia polityki przestrzennej w gminie;
 - b) charakterystyka obszarów strategicznej interwencji zawartych w strategii rozwoju województwa i fakultatywnie określenie obszarów strategicznej interwencji gminy, wraz z zakresem planowanych działań.
- 4) wypracowanie założeń wdrożeniowych Strategii Rozwoju Gminy Chojnice na lata 2021-2030:
 - a) określenie systemu realizacji Strategii Rozwoju Gminy Chojnice na lata 2021-2030, w tym wytycznych do sporządzania dokumentów wykonawczych;
 - b) określenie ram finansowych i źródeł finansowania.
- 5) opracowanie projektu Strategii Rozwoju Gminy Chojnice na lata 2021-2030, zgodnego z przepisami, standardem i spójnego z wytycznymi dokumentów nadrzędnych.
- 6) konsultacje projektu Strategii Rozwoju Gminy Chojnice na lata 2021-2030 – dokument podlega konsultacjom w szczególności z: sąsiednimi gminami i ich związkami, lokalnymi partnerami społecznymi i gospodarczymi, mieszkańcami gminy, a także z właściwym Dyrektorem Regionalnego Zarządu Gospodarki Wodnej Państwowego Gospodarstwa Wodnego Wody Polskie:
 - a) ogłoszenie, co najmniej na stronie internetowej gminy, informacji o konsultacjach, terminie i sposobie przekazywania uwag do projektu Strategii Rozwoju Gminy Chojnice na lata 2021-2030 oraz terminie i miejscu spotkań konsultacyjnych. Informacja może zostać opublikowana również w prasie o zasięgu lokalnym – ogłoszenie zawiera dodatkowo informację o adresie strony internetowej, na której zamieszczono projekt;
 - b) przeprowadzenie konsultacji i przygotowanie sprawozdania z przebiegu i wyników konsultacji, zawierającego w szczególności ustosunkowanie się do zgłoszonych uwag wraz z uzasadnieniem, oraz jego publikacja co najmniej na stronie internetowej gminy.

- 7) opiniowanie projektu Strategii Rozwoju Gminy Chojnice na lata 2021-2030 – przekazanie projektu strategii zarządowi województwa w celu wydania opinii dotyczącej sposobu uwzględnienia ustaleń i rekomendacji w zakresie kształtowania i prowadzenia polityki przestrzennej w województwie określonych w Strategii Rozwoju Województwa.
- 8) przygotowanie projektu Strategii Rozwoju Gminy Chojnice na lata 2021-2030 po uwzględnieniu ewentualnych zmian wynikających z przeprowadzonych konsultacji i opinii wydanej przez Zarząd Województwa.
- 9) przeprowadzenie uprzedniej ewaluacji trafności, przewidywanej skuteczności i efektywności realizacji Strategii Rozwoju Gminy Chojnice na lata 2021-2030.
- 10) przygotowanie projektu Strategii Rozwoju Gminy Chojnice na lata 2021-2030 po uwzględnieniu ewentualnych zmian wynikających z przeprowadzonej uprzedniej ewaluacji.
- 11) przeprowadzenie lub odstąpienie od przeprowadzenia strategicznej oceny oddziaływania na środowisko projektu Strategii Rozwoju Gminy Chojnice na lata 2021-2030:
 - a) przygotowanie i wysłanie wniosku o wydanie opinii w trybie przepisów ustawy z dnia 3 października 2008 r. o udostępnianiu informacji o środowisku i jego ochronie, udziale społeczeństwa w ochronie środowiska oraz o ocenach oddziaływania na środowisko do Regionalnego Dyrektora Ochrony Środowiska oraz Państwowego Wojewódzkiego Inspektora Sanitarnego (a w przypadku obszarów morskich również do właściwego dyrektora urzędu morskiego) w sprawie konieczności lub braku konieczności sporządzenia prognozy oddziaływania na środowisko;
 - b) w przypadku uzgodnienia konieczności przeprowadzenia strategicznej oceny oddziaływania na środowisko oraz jej zakresu – sporządzenie prognozy oddziaływania na środowisko projektu Strategii Rozwoju Gminy Chojnice na lata 2021-2030, zawierającej informacje, o których mowa w art. 51 ust. 2 ustawy, o której mowa w pkt 11a;
 - c) w przypadku uzgodnienia możliwości odstąpienia od przeprowadzenia strategicznej oceny oddziaływania na środowisko projektu Strategii Rozwoju Gminy Chojnice na lata 2021-2030 – odstępuje się od czynności wynikających z ustawy, o której mowa w pkt 11a. Odstąpienie trzeba upublicznić i nie sporządza się prognozy oddziaływania na środowisko.
- 12) przyjęcie Strategii Rozwoju Gminy Chojnice na lata 2021-2030 przez Radę Gminy w Chojnicach w drodze uchwały.

Harmonogram opracowania projektu Strategii Rozwoju Gminy 2021-2030 na lata

| L.p. | Zadanie | Termin |
|------|---|----------------|
| 1 | Diagnoza strategiczna, analizy danych zastanych | II-III kwartał |
| 2 | Przeprowadzenie badań społecznych | II-III kwartał |
| 3 | Opracowanie części planistycznej i wdrożeniowej dokumentu | III kwartał |
| 4 | Opiniowanie i konsultacja dokumentu | III kwartał |
| 5 | Przeprowadzenie procedury środowiskowej | III kwartał |
| 6 | Analiza zgłoszonych uwag do strategii | IV kwartał |
| 7 | Przygotowanie ostatecznej wersji dokumentu | IV kwartał |
| 8 | Przyjęcie strategii | IV kwartał |

Uzasadnienie

W dniu 13 listopada 2020 r. weszły w życie przepisy wprowadzone ustawą z dnia 15 lipca 2020 r. o zmianie ustawy o zasadach prowadzenia polityki rozwoju oraz niektórych innych ustaw (Dz.U. z 2020 r. poz. 1378). Celem ustawy jest uporządkowanie krajowego systemu dokumentów strategicznych w zakresie polityki rozwoju i zapewnienie jego spójności, jak również zwiększenie efektywności programowania i realizacji strategii, polityk i programów. Zmiany prowadzą do konsolidacji systemu zarządzania rozwojem Polski i etapowego wprowadzania systemu zintegrowanych strategii: krajowej, wojewódzkiej i lokalnej.

Ustawa po raz pierwszy w ustawodawstwie krajowym wprowadziła podstawę prawną wprost dla strategii rozwoju gminy. Określiła również nowe uregulowania, co do procedury jej opracowania i zakresu merytorycznego. Dzięki temu gmina może przygotowywać strategię, która będzie pełnoprawnym dokumentem stanowiącym element nowego zintegrowanego systemu zarządzania rozwojem kraju, a jednocześnie efektywny instrument pozyskiwania środków zewnętrznych.

Obecnie funkcjonujący dokument strategiczny określający długofalowy rozwój gminy stał się nieaktualny ze względu na wspomniane zmiany prawne, ale przede wszystkim zmieniającą się sytuację gospodarczą, społeczną i przestrzenną gminy, jak i w jej otoczeniu. Nowe są problemy, potrzeby i oczekiwania mieszkańców oraz innych interesariuszy gminy. Zmiany zaszły również na poziomie dokumentów strategicznych szczebla krajowego i regionalnego, skąd potrzeba powiązania celów i zadań gminy z wyznaczonymi priorytetami zawartymi w dokumentach nadrzędnych. Pomoże to m.in. w realizacji szansy, jaką dla gminy jest możliwość uzyskania wsparcia z funduszy zewnętrznych oraz skorzystania z nowych instrumentów polityki regionalnej, w szczególności w ramach nowej perspektywy budżetowej Unii Europejskiej na lata 2021- 2027. W związku z tym, konieczne jest reagowanie na nowe warunki rozwojowe i opracowanie strategii rozwoju gminy w oparciu o znowelizowane przepisy (dokument, o którym mowa w art. 10e ust. 1 ustawy z dnia 8 marca 1990 r. o samorządzie gminnym; t.j. Dz.U. z 2020 r. poz. 713 z późn. zm.). Strategia, w odróżnieniu od dotychczasowego dokumentu strategicznego określającego długofalowy rozwój gminy, będzie wiązać planowanie społeczno-gospodarcze z przestrzennym. Dzięki temu będzie wspierała trwałe i zrównoważony rozwój gminy. Dokument określi ramy finansowe dla jego realizacji oraz potencjalne źródła finansowania.

Mając powyższe na uwadze, podjęcie niniejszej uchwały jest w pełni uzasadnione.

Projekt

z dnia 18 czerwca 2021 r.
Zatwierdzony przez

**UCHWAŁA NR XV/422/2021
Rady Gminy w Chojnicach**

z dnia 28 czerwca 2021 r.

w sprawie określenia średniej ceny jednostki paliwa w Gminie Chojnice na rok szkolny 2021/2022

Na podstawie art. 18 ust. 2 pkt 15 ustawy z dnia 8 marca 1990 r. o samorządzie gminnym (Dz. U. z 2020 r. poz. 713, poz. 1378) oraz art. 39a ust. 3 ustawy z dnia 14 grudnia 2016 r. Prawo oświatowe (Dz. U. z 2020 r. poz. 910, poz. 1378; z 2021 r. poz. 4, poz. 619),

**Rada Gminy
uchwala, co następuje:**

§ 1. Określa się średnią cenę jednostki paliwa, z podziałem na jego rodzaje w Gminie Chojnice na rok szkolny 2021/2022, w następującej wysokości:

- 1) dla etyliny 95: 5,43 zł za 1 litr;
- 2) dla oleju napędowego: 5,28 zł za 1 litr;
- 3) dla gazu LPG: 2,35 zł za 1 litr.

§ 2. Ustalona średnia cena jednostki paliwa obowiązuje do dnia 31 sierpnia 2022 r.

§ 3. Wykonanie uchwały powierza się Wójtowi Gminy Chojnice.

§ 4. Uchwała podlega ogłoszeniu w Dzienniku Urzędowym Województwa Pomorskiego i wchodzi w życie z dniem 1 września 2021 r.

Wnioskodawca:

WÓJT GMINY CHOJNICE

/-/ dr inż. Zbigniew Szczepański

Przewodniczący Rady

Ryszard Kontek

Projekt uchwały odpowiada przepisom prawa, stąd nie wnoszę uwag.

Uzasadnienie

Zgodnie z art. 39a ust. 3 ustawy z dnia 14 grudnia 2016 r. Prawo oświatowe (Dz. U. z 2020 r. poz. 910 z późn. zm.), rada gminy zobowiązana jest do określenia w drodze uchwały, średniej ceny jednostki paliwa w gminie na każdy rok szkolny, uwzględniając ceny jednostki paliwa w gminie. Ceny paliwa w Gminie Chojnice na dzień 9 czerwca 2021 r. wynosiły:

| Stacje benzynowe na terenie Gminy Chojnice | Rodzaj paliwa i cena za jednostkę | | |
|--|-----------------------------------|---------------|---------|
| | Etylina 95 | Olej napędowy | Gaz LPG |
| Stacja Shell | 5,44 | 5,29 | 2,37 |
| Stacja Orlen | 5,43 | 5,29 | 2,34 |
| Stacja AVIA | 5,41 | 5,27 | 2,35 |
| Średnia cena | 5,43 | 5,28 | 2,35 |

W związku z powyższym podjęcie uchwały należy uznać za zasadne.

Projekt

z dnia 18 czerwca 2021 r.

Zatwierdzony przez

**UCHWAŁA NR XV/423/2021
Rady Gminy w Chojnicach**

z dnia 28 czerwca 2021 r.

w sprawie zatwierdzenia umowy nr 1/PŻW/2021 o partnerstwie na rzecz realizacji Projektu Pomorskie żagle wiedzy w gminach Konarzyny i Chojnice

Na podstawie art. 10 i art. 18 ust. 2 pkt 12 ustawy z dnia 8 marca 1990 r. o samorządzie gminnym (Dz. U. z 2020 r. poz. 713, poz.1378).

**Rada Gminy
uchwała co następuje:**

§ 1. Zatwierdza się Umowę o partnerstwie z dnia 11 czerwca 2021 r. zawartą pomiędzy Gminą Konarzyny a Gminą Chojnice w sprawie współpracy przy realizacji Projektu pn.: „Pomorskie żagle wiedzy w gminach Konarzyny i Chojnice” zgodnie z załącznikiem do niniejszej uchwały.

§ 2. Wykonanie uchwały powierza się Wójtowi Gminy Chojnice.

§ 3. Umowa o partnerstwie, o której mowa w § 1, stanowiąca załącznik do niniejszej uchwały, podlega ogłoszeniu w Dzienniku Urzędowym Województwa Pomorskiego.

§ 4. Uchwała wchodzi w życie z dniem podjęcia i podlega ogłoszeniu poprzez jej wywieszenie na tablicy ogłoszeń Urzędu Gminy w Chojnicach oraz zamieszczeniu w Biuletynie Informacji Publicznej.

Wnioskodawca:

WÓJT GMINY CHOJNICE

/-/ dr inż. Zbigniew Szczepański

Przewodniczący Rady

Ryszard Kontek

Projekt uchwały odpowiada przepisom prawa, stąd nie wnoszę uwag.

**Umowa nr 1/PŻW/2021 o partnerstwie na rzecz realizacji Projektu
Pomorskie żagle wiedzy w gminach Konarzyny i Chojnice**

Umowa o partnerstwie na rzecz realizacji Projektu „Pomorskie żagle wiedzy w gminach Konarzyny i Chojnice” w ramach Regionalnego Programu Operacyjnego Województwa Pomorskiego na lata 2014-2020 (RPO WP 2014-2020 lub Program) współfinansowanego z Europejskiego Funduszu Społecznego, zwana dalej „umową”, zawarta

w dniu 11 czerwca 2021 r. między:

Gminą Konarzyny

z siedzibą w Konarzynach, ul. Szkolna 7, 89-607 Konarzyny
reprezentowaną przez Wójta Gminy Konarzyny Jacka Warsińskiego
zwanym dalej Partnerem wiodącym

a

Gminą Chojnice

z siedzibą w Chojnicach, ul. 31 Stycznia 56a, 89-600 Chojnice
reprezentowaną przez Wójta Gminy Chojnice – Zbigniewa Szczepańskiego
zwanym dalej Partnerem nr 1

łącznie zwanymi dalej Stronami,

na podstawie art. 33 ustawy z dnia 11 lipca 2014 r. o zasadach realizacji programów w zakresie polityki spójności finansowanych w perspektywie finansowej 2014-2020 (Dz. U. z 2018 r. poz. 1431, z późn. zm.).

§ 1.

Przedmiot umowy

1. Ustanawia się partnerstwo na rzecz realizacji Projektu „Pomorskie żagle wiedzy w gminach Konarzyny i Chojnice”, realizowanego w ramach Osi Priorytetowej 3 Działania 3.2 Poddziałania 3.2.1, zwanego dalej „Projektem”.
2. Strony umowy stwierdzają zgodnie, że wskazane w ust. 1 Partnerstwo zostało utworzone w celu realizacji Projektu, którego opis stanowi wniosek o dofinansowanie realizacji projektu zwany dalej Wnioskiem.
3. Umowa określa w szczególności zasady funkcjonowania partnerstwa, zasady współpracy Partnera wiodącego i Partnerów oraz współpracy między Partnerami przy realizacji Projektu.



4. Okres realizacji Projektu jest zgodny z okresem wskazanym we Wniosku i dotyczy realizacji zadań w ramach Projektu.

§ 2.

Odpowiedzialność Partnerów

Strony umowy ponoszą odpowiedzialność za prawidłową realizację umowy w zakresie przypisanych zadań, jednakże to Partner wiodący ponosi pełną odpowiedzialność za prawidłową realizację Projektu, w tym za poprawność rozliczeń finansowych, nawet w sytuacji, gdy przekazuje Partnerowi odpowiednią część dofinansowania na pokrycie jego wydatków.

§ 3.

Zakres odpowiedzialności Partnera wiodącego

1. Strony stwierdzają zgodnie, że Gmina Konarzyny pełni funkcję Partnera wiodącego odpowiedzialnego w szczególności za:
 - 1) reprezentowanie Partnerów przed Instytucją Zarządzającą;
 - 2) koordynowanie (w tym monitorowanie i nadzorowanie) prawidłowości działań Partnerów przy realizacji zadań, zawartych w Projekcie;
 - 3) zapewnienie udziału Partnerów w podejmowaniu decyzji i realizacji zadań, na zasadach określonych w niniejszej umowie;
 - 4) wsparcie Partnerów w realizacji powierzonych zadań;
 - 5) zapewnienie sprawnego systemu komunikacji z Partnerami oraz Instytucją Zarządzającą;
 - 6) zapewnienie prawidłowości operacji finansowych;
 - 7) przedkładanie wniosków o płatność do Instytucji Zarządzającej celem rozliczenia wydatków w Projekcie oraz otrzymania środków na dofinansowanie zadań Partnera wiodącego i Partnerów, w tym monitorowanie wskaźników zadeklarowanych we Wniosku;
 - 8) gromadzenie informacji o uczestnikach Projektu i ich przekazywanie do Instytucji Zarządzającej;
 - 9) informowanie Instytucji Zarządzającej o problemach w realizacji Projektu, w tym o zamiarze zaprzestania jego realizacji lub o zagrożeniu nieosiągnięcia zaplanowanych wskaźników określonych we Wniosku projektu;
 - 10) zapewnienie zachowania zasady równości szans i niedyskryminacji oraz zasady równości szans kobiet i mężczyzn w ramach partnerstwa zgodnie z *Wytycznymi w zakresie realizacji zasady równości szans i niedyskryminacji, w tym dostępności dla osób z niepełnosprawnościami oraz zasady równości szans kobiet i mężczyzn w ramach funduszy unijnych na lata 2014-2020*, które dostępne są na stronie internetowej ministra właściwego ds. rozwoju regionalnego;
 - 11) koordynację działań partnerstwa na rzecz upowszechniania informacji o nim i jego celów;

- 12) nadzorowanie prawidłowości przeprowadzania postępowań o udzielenie zamówienia w ramach Projektu, w tym stosowania zasad, trybów i procedur wskazanych w podrozdziale 6.5 *Wytycznych w zakresie kwalifikowalności wydatków w ramach Europejskiego Funduszu Rozwoju Regionalnego, Europejskiego Funduszu Społecznego oraz Funduszu Spójności na lata 2014-2020*, które dostępne są na stronie internetowej ministra właściwego ds. rozwoju regionalnego.
2. Partner nr 1 upoważnia Partnera wiodącego do reprezentowania Partnera wobec Instytucji Zarządzającej oraz wobec osób trzecich w działaniach związanych z realizacją Projektu. Pełnomocnictwo obejmuje w szczególności upoważnienie do zawarcia umowy o dofinansowanie projektu oraz do podpisywania aneksów do tej umowy. Pełnomocnictwo dla Partnera wiodącego do reprezentowania Partnera stanowi załącznik nr 1 do niniejszej umowy.
3. Partner wiodący nie może bez uzyskania uprzedniej zgody Partnera, w formie komunikacji przyjętej w partnerstwie, akceptować lub przedstawiać propozycji zmian zakresu Projektu lub warunków jego realizacji, o ile strony nie postanowią inaczej.
4. Partner wiodący jest zobowiązany do współpracy z podmiotami zewnętrznymi, realizującymi badanie ewaluacyjne na zlecenie Instytucji Zarządzającej lub innego podmiotu, który zawarł porozumienie z Instytucją Zarządzającą na realizację ewaluacji, poprzez udzielanie każdorazowo na wnioski tych podmiotów dokumentów i informacji na temat realizacji Projektu, niezbędnych do przeprowadzenia badania ewaluacyjnego.

§ 4.

Zakres i forma udziału Partnerów w Projekcie

1. Wskazane poniżej Strony umowy pełnią funkcję Partnerów Projektu. Oznacza to, że wszyscy Partnerzy współuczestniczą w realizacji Projektu, będąc odpowiedzialnymi za realizację jednego lub kilku zadań określonych w Projekcie. Partnerzy są także zobowiązani do osiągnięcia zadeklarowanych wskaźników produktu oraz rezultatu określonych we Wniosku.
2. Strony ustalają następujący podział zadań¹ w Projekcie:
- 1) Gmina Konarzyny jest odpowiedzialna za realizację następujących zadań określonych w Projekcie:
- a) Zajęcia pozalekcyjne
 - b) Doradztwo zawodowe
 - c) Zajęcia żeglarskie
 - d) Wyjazdy edukacyjne
- 2) Gmina Chojnice jest odpowiedzialne za realizację następujących zadań określonych w Projekcie:
- a) Realizacja zajęć pozalekcyjnych w szkołach w Charzykowach i Swornegaciach
 - b) Festyn/piknik żeglarski

¹ Jeśli Partner wiodący lub Partnerzy nie realizują zadania w całości, należy wskazać czynności realizacyjne, jakie podejmowane są w ramach danego zadania przez poszczególne Strony umowy.

- c) Wsparcie nauczycieli. Przygotowanie do pracy metodą projektu
3. Strony wykonują samodzielnie przyjęte na siebie zadania, wobec czego:
- 1) nie jest dopuszczalne zlecenie usług merytorycznych lub istotnych jego części przez Partnera wiodącego Partnerom Projektu i odwrotnie, w tym kierowanie zapytań ofertowych do pozostałych podmiotów partnerstwa podczas udzielania zamówień w ramach Projektu, a także angażowanie jako personelu Projektu pracowników Partnerów przez Partnera wiodącego i odwrotnie;
 - 2) zlecenie części usług merytorycznych podmiotom nie będącym stroną umowy, zwanym dalej wykonawcami, może dotyczyć jedynie części zadań powierzonych Partnerowi zgodnie z ust. 2, o ile przewiduje tak Wniosek.
4. Wykonanie części usług merytorycznych przez wykonawcę wymaga uprzedniej zgody Partnera wiodącego wyrażonej na piśmie oraz zatwierdzenia zmiany Wniosku przez Instytucję Zarządzającą.
5. Partner nr 1 zapewnia, że wykonawcy będą przestrzegać postanowień umowy oraz odpowiada przed Partnerem wiodącym za wszelkie działania lub zaniechania wykonawcy jak za swoje działania lub zaniechania.
6. Zmiany w podziale zadań do wykonania lub w zakresie i sposobie wykonywania powierzonego Partnerowi zadania wymaga jego zgody, wyrażonej na piśmie. Wszelkie zmiany w partnerstwie polegające na zmniejszeniu liczby partnerów, zmianie partnera, zakresu zadań partnerów lub rezygnacji z partnerstwa, wymagają dodatkowo zgłoszenia do Instytucji Zarządzającej i uzyskania jej pisemnej akceptacji.

§ 5.

Obowiązki Partnerów

1. Strony umowy zobowiązane są w szczególności do:
- 1) aktywnego uczestnictwa i współpracy w działaniach Partnerstwa mających na celu realizację Projektu;
 - 2) informowania Partnera wiodącego celem uzyskania akceptacji o planowanych zmianach w zadaniach Partnera realizowanych w ramach Projektu;
 - 3) stosowania przyjętego systemu przepływu informacji i komunikacji między Partnerami określonego w umowie;
 - 4) udzielania na wniosek Partnera wiodącego informacji i wyjaśnień co do zadań realizowanych w ramach Projektu, w terminie i formie umożliwiającej Partnerowi wiodącemu wywiązać się z jego obowiązków względem Instytucji Zarządzającej;
 - 5) niezwłocznego informowania pozostałych Partnerów o przeszkodach przy realizacji zadań, w tym o ryzyku zaprzestania realizacji zadań lub o zagrożeniu nieosiągnięcia zaplanowanych wskaźników określonych we Wniosku;

- 6) informowania Partnera wiodącego o udziale Partnera w innych projektach finansowanych z funduszy strukturalnych;
- 7) otwarcia wyodrębnionego rachunku bankowego na środki otrzymane w formie zaliczki/refundacji² w ramach Projektu;
- 8) przedstawiania Partnerowi wiodącemu informacji finansowych i sprawozdawczych w terminach i formie umożliwiającej przygotowanie wniosków o płatność wymaganych w umowie o dofinansowanie Projektu;
- 9) ponoszenia wydatków na realizację zadań w ramach projektu na warunkach określonych w *Wytycznych w zakresie kwalifikowalności wydatków w ramach Europejskiego Funduszu Rozwoju Regionalnego, Europejskiego Funduszu Społecznego oraz Funduszu Spójności na lata 2014-2020*;
- 10) przedkładania do Partnera wiodącego corocznie³, z pierwszym częściowym wnioskiem o płatność składanym w danym roku, oświadczenia o kwalifikowalności podatku VAT wraz z zaświadczeniem właściwego Urzędu Skarbowego o statusie podatnika VAT⁴;
- 11) poddania się kontroli w zakresie prawidłowej realizacji zadań w Projekcie realizowanej przez Partnera wiodącego, Instytucję Zarządzającą oraz inne uprawnione do kontroli podmioty, w tym:
 - a) zapewnienie dostępu do dokumentów związanych z realizacją projektu, w tym dokumentów księgowych, związanych z realizacją zadań bezpośrednio przez Strony umowy lub wykonawców oraz dokumentów niezwiązanych bezpośrednio z realizacją projektu, o ile jest to konieczne do stwierdzenia kwalifikowalności wydatków w ramach projektu, jak też zapewnienie dostępu do urządzeń, materiałów, pomieszczeń, terenu realizacji projektu, systemów teleinformatycznych związanych z Projektem i sprzętów zakupionych w ramach Projektu, w terminach określonych w § 11 umowy oraz umożliwienia sporządzania kopii i odpisów ww. dokumentów i tworzenia dokumentacji fotograficznej;
 - b) umożliwienie uprawnionym podmiotom przeprowadzenia czynności kontrolnych, w tym dostępu do swojej siedziby i miejsca realizacji zadań bezpośrednio przez Strony umowy lub wykonawców, udzielania informacji i wyjaśnień podmiotowi przeprowadzającemu kontrolę;
 - c) współpracy z Partnerem wiodącym przy podejmowaniu działań naprawczych oraz przy wskazaniu sposobu wykorzystania rekomendacji, wynikających z informacji pokontrolnej wydawanej przez Instytucję Zarządzającą lub inne uprawnione do kontroli podmioty;

² W przypadku otrzymywania środków w formie zaliczki Partner ma obowiązek otwarcia wyodrębnionego rachunku bankowego.

³ Nie dotyczy pierwszego wniosku o płatność, będącego podstawą wypłaty pierwszej transzy dofinansowania.

⁴ Należy wykreślić w przypadku gdy strony umowy nie będą kwalifikowały kosztu podatku od towaru i usług. W innym przypadku wskazać, który z partnerów składa coroczne oświadczenie. Obowiązek składania oświadczenia o kwalifikowalności podatku VAT wraz z zaświadczeniem właściwego Urzędu Skarbowego o statusie podatnika VAT nie dotyczy partnerów, którzy nie rozliczają wydatków w projekcie.

- 12) współpracy z podmiotami zewnętrznymi, realizującymi badanie ewaluacyjne na zlecenie Instytucji Zarządzającej poprzez udzielanie każdorazowo na wnioski tych podmiotów lub Partnera wiodącego dokumentów i informacji na temat realizacji Projektu, niezbędnych do przeprowadzenia badania ewaluacyjnego;
- 13) informowania uczestników Projektu o pochodzeniu środków przeznaczonych na realizację zadań realizowanych na mocy umowy;
- 14) wykorzystywania materiałów informacyjnych i wzorów dokumentów przekazanych przez Partnera wiodącego;
- 15) prowadzenia wyodrębnionej ewidencji finansowo-księgowej wydatków projektu, w sposób umożliwiający identyfikację poszczególnych operacji związanych z projektem, zarówno w okresie realizacji, jak i trwałości projektu, z wyłączeniem wydatków rozliczanych w oparciu o metody uproszczone;
- 16) szacowania wartości oraz wyboru procedury udzielania zamówień przez każdego z partnerów posiadającego odrębność finansową, na zasadach analogicznych do jednostek, o których mowa w art. 33 ust. 2 ustawy z dnia 11 września 2019 r. Prawo zamówień publicznych (Dz. U. z 2019 r. poz. 2019 z późn. zm.), zwanej dalej „ustawą Pzp”, zgodnie z regulacjami właściwymi dla własnego podmiotu i rodzaju zamówienia;
- 17) przygotowania i przeprowadzenia postępowania o udzielenie zamówienia w ramach Projektu w sposób zapewniający zachowanie zasad uczciwej konkurencji i równego traktowania wykonawców oraz do potwierdzenia dokonania wydatku w sposób racjonalny, efektywny i przejrzysty, z zachowaniem zasad uzyskania najlepszych efektów z danych nakładów;
- 18) udzielania zamówień w ramach Projektu na warunkach określonych w *Wytycznych w zakresie kwalifikowalności wydatków w ramach Europejskiego Funduszu Rozwoju Regionalnego, Europejskiego Funduszu Społecznego oraz Funduszu Spójności na lata 2014-2020*, z tym zastrzeżeniem, że do stosowania trybów i procedur opisanych w ustawie Pzp zobowiązany jest również Partner, którego założycielem/ jednostką powołującą jest podmiot zaliczany do jednostek sektora finansów publicznych. Odnosi się to także do sytuacji gdy Partner został powołany przez kilka jednostek/organizacji prywatnych lub społecznych oraz choćby jedną jednostkę finansów publicznych;
- 19) uwzględniania aspektów społecznych, tzn. kryteriów premiujących oferty podmiotów ekonomii społecznej lub kryteriów dotyczących zatrudnienia osób z niepełnosprawnościami, osób bezrobotnych lub innych osób, o których mowa w przepisach o zatrudnieniu socjalnym, przy udzielaniu zamówień dotyczących usług cateringowych lub usług druku/dostaw materiałów szkoleniowych, o ile przedmiotowe kategorie kosztów są przewidziane w budżecie zatwierdzonego wniosku. Obowiązek ten odnosi się zarówno do zamówień realizowanych zgodnie z ustawą Pzp, jak i zamówień realizowanych zgodnie z zasadą konkurencyjności;
- 20) gromadzenia i archiwizacji dokumentacji Projektu w terminach określonych w umowie;

21) zawarcia z Partnerem wiodącym, na jego wniosek, odrębnej umowy przeniesienia autorskich praw majątkowych do utworów wytworzonych w ramach Projektu, z jednoczesnym udzieleniem licencji na rzecz Partnerów na korzystanie z ww. utworów.

2. Strony umowy zobowiązane są do realizacji projektu w oparciu o jego zakres rzeczowy określony we Wniosku zgodnie z Regionalnym Programem Operacyjnym Województwa Pomorskiego na lata 2014-2020 i Szczegółowym Opisem Osi Priorytetowych RPO WP 2014-2020, które są dostępne na stronie internetowej RPO WP 2014-2020 www.rpo.pomorskie.eu, regulaminem konkursu oraz Standardami realizacji wsparcia w zakresie Poddziałania 3.2.1, które stanowią załącznik do regulaminu konkursu.

§ 6.

Organizacja wewnętrzna Partnerstwa

1. W celu zapewnienia sprawnej realizacji projektu Partnerzy powołują Zespół Zarządzający w składzie:
 - a. koordynator projektu;
 - b. asystent koordynatora projektu;
 - c. specjalista ds. finansowych;
2. Do zadań Zespołu Zarządzającego należą:
 - a. bieżące administrowanie realizacją projektu;
 - b. monitoring i ewaluacja zadań podejmowanych w projekcie;
 - c. sprawozdawczość i rozliczenia finansowe projektu;
 - d. promocja projektu.
3. Powołanie Zespołu Zarządzającego nastąpi w momencie przystąpienia do realizacji projektu.
4. Na czele Zespołu Zarządzającego stoi koordynator projektu, który zajmie się koordynacją i zlecaniem zadań w projekcie.
5. Koordynator projektu podejmuje ostateczne decyzje w Zespole Zarządzającym.
6. Zespół Zarządzający będzie spotykał się na posiedzeniach zwoływanych przez Koordynatora projektu. Posiedzenia zwoływane są w częstotliwości zależnej od bieżących potrzeb, nie rzadziej jednak niż raz na kwartał.
7. Partnerzy zobowiązują się do podejmowania działań zapewniających równościowe zarządzanie projektem, które wymienione zostały we wniosku o dofinansowanie realizacji projektu.

§ 7.

Zagadnienia finansowe⁵

1. Środki finansowe przekazywane Partnerom przez Partnera wiodącego stanowią dofinansowanie wydatków ponoszonych przez Partnerów w związku z wykonaniem zadań określonych w niniejszej umowie, a nie świadczeniem usług na rzecz Partnera wiodącego.
2. Partnerzy nie mogą przeznaczać środków finansowych, o których mowa w ust. 1, na cele inne niż związane z Projektem, w szczególności na tymczasowe finansowanie swojej podstawowej, pozaprojektowej działalności.

⁵ Należy wykreślić w przypadku, gdy żaden z Partnerów realizujących zadania nie ponosi z tego tytułu wydatków i tym samym nie wystąpią przepływy finansowe w ramach projektu. Dotyczy to także obowiązku wnoszenia wkładu własnego przez Partnerów.

3. Strony uzgadniają następujący podział środków finansowych na realizację Projektu w ramach kwoty dofinansowania Projektu w łącznej kwocie nie większej niż 252.391,25 PLN i stanowiącej nie więcej niż 95% wydatków kwalifikowalnych Projektu:
 - 1) na realizację zadań Partnera wiodącego w łącznej kwocie nie większej niż 188 849,69 PLN;
 - 2) na realizację zadań Partnera nr 1 w łącznej kwocie nie większej niż 63 541,56 PLN;
4. Budżet Partnera wiodącego i Partnera nr 1 w ramach Projektu, uwzględniający podział środków finansowych na realizację zadań powierzonych Partnerowi wiodącemu i poszczególnym Partnerom, stanowi załącznik nr 2 do umowy.
5. Strony zobowiązują się do wniesienia wkładu własnego zgodnie z wysokością wskazaną w załączniku, o którym mowa w ust. 4. W przypadku niewniesienia wkładu własnego we wskazanej wysokości, kwota dofinansowania, o której mowa w ust. 3, może zostać proporcjonalnie obniżona⁶.
6. Partner wiodący przekazuje Partnerom środki na finansowanie kosztów realizacji zadań, o których mowa w § 4, w formie zaliczki.
7. W przypadku gdy środki przekazywane są Partnerowi w formie zaliczki, środki przekazywane są na następujący wyodrębniony rachunek bankowy: **33 1020 2791 0000 7702 0321 1232** Odsetki bankowe od środków na wyodrębnionym rachunku Partnera stanowią dochód budżetu państwa i podlegają zwrotowi, o ile przepisy odrębne nie stanowią inaczej.
8. Środki na finansowanie kosztów realizacji zadań przekazywane są zgodnie z harmonogramem dokonywania wydatków (harmonogramem płatności) stanowiącym załącznik nr 3 do niniejszej umowy. Aktualizacja harmonogramu nie wymaga formy aneksu do niniejszej umowy.
9. Do oceny kwalifikowalności poniesionych wydatków stosuje się wersję *Wytycznych w zakresie kwalifikowalności wydatków w ramach Europejskiego Funduszu Rozwoju Regionalnego, Europejskiego Funduszu Społecznego oraz Funduszu Spójności na lata 2014-2020*, obowiązującą w dniu poniesienia wydatku.⁷
10. Pierwsza transza zaliczki wypłacana jest Partnerom w wysokości i terminie określonym w harmonogramie dokonywania wydatków (harmonogramie płatności), o którym mowa w ust. 8.⁸

⁶ Zapis dotyczy wyłącznie przypadku, gdy w ramach projektu wnoszony jest wkład własny przez Partnera wiodącego oraz Partnerów.

⁷ Z zastrzeżeniem, że do oceny prawidłowości wszystkich umów zawartych w ramach realizacji projektu w wyniku przeprowadzonych postępowań, stosuje się wersję *Wytycznych w zakresie kwalifikowalności wydatków w ramach Europejskiego Funduszu Rozwoju Regionalnego, Europejskiego Funduszu Społecznego oraz Funduszu Spójności na lata 2014-2020*, obowiązującą w dniu wszczęcia postępowania, które zakończyło się podpisaniem danej umowy. Wszczęcie postępowania jest tożsame z publikacją ogłoszenia o wszczęciu postępowania, lub zamiarze udzielenia zamówienia, o których mowa w ww. Wytycznych lub o prowadzonym naborze pracowników na podstawie stosunku pracy, pod warunkiem że Partner udokumentuje publikację ogłoszenia o wszczęciu postępowania.

⁸ Partner wiodący, poprzez wprowadzenie odpowiednich zapisów do umowy o partnerstwie, może uzależnić wypłatę pierwszej transzy zaliczki od wniesienia przez danego Partnera zabezpieczenia prawidłowej realizacji

11. Strony ustalają następujące warunki przekazania kolejnych transz środków, o których mowa w ust. 6:
- 1) złożenie Partnerowi wiodącemu przez Partnerów częściowego wniosku o płatność w SL2014 w zakresie realizowanych przez siebie zadań oraz złożenie do Partnera wiodącego zestawienia zawierającego dane z faktur lub dokumentów księgowych o równoważnej wartości dowodowej, dotyczących wydatków objętych przekazanym częściowym wnioskiem o płatność, w terminie do 7 dni⁹ od zakończenia okresu rozliczeniowego, na podstawie których Partner wiodący składa wniosek o płatność do Instytucji Zarządzającej;
 - 2) złożenie informacji o wszystkich uczestnikach zadania/zadań realizowanego/nych przez Partnera;
 - 3) zatwierdzenie częściowego wniosku o płatność, o którym mowa w pkt 1, przez Partnera wiodącego, po uprzedniej weryfikacji zasadności, racjonalności i zgodności z aktualnym budżetem projektu wydatków przedłożonych do rozliczenia przez Partnerów;
 - 4) dostępność środków na wyodrębnionym rachunku bankowym Partnera wiodącego.
12. Gdy z przyczyn technicznych nie jest możliwe złożenie częściowego wniosku o płatność, o którym mowa w ust. 11 pkt 1, Partnerzy składają do Partnera wiodącego wersję papierową częściowego wniosku o płatność¹⁰, przy jednoczesnym zobowiązaniu się do złożenia wniosku częściowego za pośrednictwem SL2014 w terminie 14¹¹ dni roboczych od uzyskania informacji o usunięciu awarii SL2014.
13. Partner wiodący wzywa Partnerów do złożenia w wyznaczonym terminie dokumentów, wskazanych w zestawieniu, o którym mowa w ust. 11 pkt 1, poświadczających kwalifikowalność wydatków ujętych w częściowym wniosku o płatność. Oprócz dokumentów wskazanych w zdaniu pierwszym oraz w ust. 11, Partner wiodący może także wezwać Partnerów do złożenia innych dokumentów potwierdzających kwalifikowalność wydatków ujętych w częściowym wniosku o płatność.
14. Na podstawie zatwierdzonego częściowego wniosku o płatność, Partner wiodący tworzy zbiorczy wniosek o płatność i występuje do Instytucji Zarządzającej z wnioskiem o płatność celem otrzymania środków na dofinansowanie Projektu. W przypadku wątpliwości ze strony Instytucji Zarządzającej do dokumentów Partnerów, udzielają oni – za pośrednictwem Partnera wiodącego – odpowiednich wyjaśnień.

projektu w części, w jakiej odpowiada za realizację projektu. Przedmiotowy zapis nie dotyczy partnerów będących jednostkami sektora finansów publicznych.

⁹ Wskazany termin musi umożliwiać Partnerowi wiodącemu wywiązanie się z zobowiązań względem Instytucji Zarządzającej.

¹⁰ Zgodnie ze wzorem wniosku o płatność dostępnym na stronie internetowej RPO WP 2014-2020: www.rpo.pomorskie.eu.

¹¹ Wskazany termin musi umożliwiać Partnerowi wiodącemu wywiązanie się z zobowiązań względem Instytucji Zarządzającej.

15. Partner wiodący przekazuje płatności Partnerom w terminie nie dłuższym niż 10 dni roboczych od otrzymania na rachunek wyodrębniony projektu środków wynikających z zatwierdzenia przez Instytucję Zarządzającą, zbiorczego wniosku o płatność, o którym mowa w ust. 14.¹²
16. Wszystkie płatności dokonywane w związku z realizacją Projektu pomiędzy Partnerem wiodącym lub pomiędzy Partnerami, są dokonywane za pośrednictwem wyodrębnionych dla Projektu rachunków bankowych¹³. Wszystkie płatności dokonywane w związku z realizacją umowy powinny być dokonywane za pośrednictwem wyodrębnionych dla Projektu rachunków bankowych.
17. Partner wiodący może wstrzymać przekazywanie płatności na rzecz Partnera, gdy kwota ujęta w częściowym wniosku o płatność jest nienależna lub Partner nie przedłożył we wskazanym terminie dokumentów potwierdzających kwalifikowalność wydatków, a także w przypadku realizowania zadań niezgodnie z umową lub braku postępów w realizacji zadań oraz gdy zachodzi uzasadnione podejrzenie powstania rażących nieprawidłowości w zakresie realizowanych zadań lub na wniosek Instytucji Zarządzającej.
18. Strony zobowiązane są do ujawniania wszelkich dochodów, które powstają w związku z realizacją Projektu.
19. W przypadku stwierdzenia nieprawidłowego wydatkowania środków przez Partnera Projektu, środki podlegają zwrotowi wraz z odsetkami w wysokości określonej jak dla zaległości podatkowych liczonymi od dnia przekazania środków.
20. Partnerzy zobowiązują się do rozliczenia całości otrzymanego od Partnera wiodącego dofinansowania, zgodnie z ust. 11. W przypadku nierozliczenia całości otrzymanego dofinansowania, podlega ono zwrotowi na rachunek bankowy Partnera wiodącego w terminie 15 dni od dnia zakończenia Projektu¹⁴.
21. Partnerzy mają obowiązek zachowania zasady trwałości projektu, o której mowa w art. 71 rozporządzenia Parlamentu Europejskiego i Rady (UE) nr 1303/2013 z dnia 17 grudnia 2013 r. ustanawiającego wspólne przepisy dotyczące Europejskiego Funduszu Rozwoju Regionalnego, Europejskiego Funduszu Społecznego, Funduszu Spójności, Europejskiego Funduszu Rolnego na rzecz Rozwoju Obszarów Wiejskich oraz Europejskiego Funduszu Morskiego i Rybackiego oraz ustanawiającego przepisy ogólne dotyczące Europejskiego Funduszu Rozwoju Regionalnego, Europejskiego Funduszu Społecznego, Funduszu Spójności i Europejskiego Funduszu Morskiego i Rybackiego oraz uchylającego rozporządzenie Rady (WE) nr 1083/2006.

¹² W przypadku, gdy Partner Wiodący, będący państwową jednostką budżetową, dokonuje płatności w ramach Projektu za pośrednictwem Banku Gospodarstwa Krajowego, na podstawie przepisów o finansach publicznych, termin 10 dni roboczych dotyczy wystawienia zlecenia płatności do Banku Gospodarstwa Krajowego od dnia zatwierdzenia częściowego wniosku o płatność, o którym mowa w ust. 11 pkt 1 umowy przez Partnera wiodącego. W zakresie dotacji celowej termin dotyczy 10 dni roboczych od dnia zatwierdzenia ww. częściowego wniosku o płatność przez Partnera wiodącego.

¹³ Postanowienie nie dotyczy sytuacji, gdy przepisy odrębne wymagają przepływu środków przez rachunek dochodów podmiotu tworzącego partnerstwo, lub gdy wypłata środków odbywać się będzie z ogólnego rachunku bankowego utworzonego do obsługi Osi Priorytetowej/Działania przez Instytucję Zarządzającą.

¹⁴ Należy wyznaczyć termin umożliwiający Partnerowi wiodącemu terminowe rozliczenie całości otrzymanego dofinansowania z Instytucją Zarządzającą.

22. Partnerzy mają obowiązek wykorzystywać środki trwale nabyte w ramach projektu po zakończeniu jego realizacji na działalność statutową lub przekazać je nieodpłatnie podmiotowi niedziałającemu dla zysku.

§ 8.

Ochrona danych osobowych

1. Partner wiodący powierza Partnerom przetwarzanie danych osobowych w imieniu i na rzecz Instytucji Zarządzającej na warunkach opisanych w niniejszym paragrafie, w ramach zbioru „Zarządzanie Regionalnym Programem Operacyjnym Województwa Pomorskiego na lata 2014-2020”.
2. Partner wiodący powierza Partnerom przetwarzanie danych osobowych na warunkach opisanych w niniejszym paragrafie w ramach zbioru „Centralny system teleinformatyczny wspierający realizację programów operacyjnych”.
3. Partner wiodący przekazuje Partnerom wzór oświadczenia o wyrażeniu zgody na przetwarzanie danych osobowych. Oświadczenia przechowują Partnerzy w swoich siedzibach lub w innym miejscu, w którym są zlokalizowane dokumenty związane z Projektem do czasu zamknięcia Programu, jednak nie dłużej niż do 31 grudnia 2034 roku.
4. Powierzenie przetwarzania danych osobowych Partnerom następuje wyłącznie w celu wykonania niniejszej umowy i w zakresie przekazanym Partnerom przez Partnera wiodącego.
5. Przy przetwarzaniu danych osobowych Partnerzy przestrzegają zasad wskazanych w niniejszym paragrafie, rozporządzeniu Parlamentu Europejskiego i Rady (UE) 2016/679 z dnia 27 kwietnia 2016 r. w sprawie ochrony osób fizycznych w związku z przetwarzaniem danych osobowych i w sprawie swobodnego przepływu takich danych oraz uchylenia dyrektywy 95/46/WE (ogólne rozporządzenie o ochronie danych), dalej „RODO”, ustawę z dnia 10 maja 2018 r. o ochronie danych osobowych (Dz. U. z 2019 r. poz. 1781), dalej „ustawa o ochronie danych” oraz inne przepisy prawa powszechnie obowiązującego, które chronią prawa osób, których dane dotyczą.
6. Partnerzy, w przypadku przetwarzania powierzonych danych osobowych w systemie informatycznym, zobowiązują się do przetwarzania ich w systemach informatycznych udostępnionych przez Instytucję Zarządzającą, na potrzeby aplikowania o środki unijne i budżetu państwa oraz realizacji Projektu.
7. Partnerzy zapewniają wystarczające gwarancje wdrożenia odpowiednich środków technicznych i organizacyjnych, by przetwarzanie spełniało wymogi RODO i chroniło prawa osób, których dane dotyczą. Jednocześnie zobowiązują się do nieprzekazywania danych osobowych do państwa trzeciego lub organizacji międzynarodowej. Partnerzy zobowiązują się podejmować wszelkie środki techniczne i organizacyjne, aby zapewnić odpowiedni stopień bezpieczeństwa, w tym środki o których mowa w art. 32 RODO, a dodatkowo w odniesieniu do zbioru, o którym mowa w ust. 2, zobowiązują się zapewnić środki techniczne i organizacyjne określone w *Regulaminie bezpieczeństwa informacji przetwarzanych w aplikacji głównej centralnego systemu teleinformatycznego*, którego aktualna wersja dostępna jest na stronie internetowej Programu: www.rpo.pomorskie.eu.

8. Partnerzy mogą powierzyć przetwarzanie danych osobowych podmiotom świadczącym usługi na ich rzecz, w związku z realizacją projektów, za pisemną zgodą Instytucji Zarządzającej i pod warunkiem, że Partner zawrze z podmiotem, któremu powierzono przetwarzanie danych osobowych, umowę powierzenia przetwarzania danych osobowych w kształcie zasadniczo zgodnym z postanowieniami niniejszego paragrafu oraz zasadami przewidzianymi w art. 28 RODO.
9. Zakres danych osobowych powierzanych przez Partnera podmiotom, o których mowa w ust. 8, powinien być adekwatny do celu powierzenia oraz każdorazowo dostosowany przez Partnera, przy czym nie może być szerszy niż zakres danych przekazanych przez Partnera wiodącego.
10. Partnerzy prześlą Partnerowi wiodącemu wykaz podmiotów, o których mowa w ust. 8, za każdym razem, gdy takie powierzenie przetwarzania danych osobowych nastąpi.
11. Do przetwarzania danych osobowych mogą być dopuszczeni jedynie pracownicy Partnera oraz pracownicy podmiotów, o których mowa w ust. 8, posiadający upoważnienie do przetwarzania danych osobowych. Partner wiodący zobowiązuje się do przekazania wzoru upoważnienia do przetwarzania danych osobowych oraz wzór odwołania upoważnienia do przetwarzania danych osobowych.
12. Partner wiodący umocowuje Partnerów do wydawania i odwoływania swoim pracownikom oraz pracownikom podmiotów, których mowa w ust. 8, upoważnień do przetwarzania danych osobowych w zbiorze, o którym mowa w ust. 1. Upoważnienia do przetwarzania danych osobowych w zbiorze, o którym mowa w ust. 2 wydawane są na podstawie wniosków, w trybie określonym w § 9 ust. 1 umowy.
13. Partnerzy, biorąc pod uwagę charakter przetwarzania, zobowiązują się, w miarę możliwości pomagać Partnerowi wiodącemu, poprzez odpowiednie środki techniczne i organizacyjne wywiązywać się z obowiązku odpowiadania na żądania osoby, której dane dotyczą, w zakresie wykonywania jej praw określonych od art. 12 do art. 22 RODO.
14. Partnerzy zobowiązują się do niezwłocznego poinformowania Partnera wiodącego o jakimkolwiek żądaniu związanym z przetwarzanymi danymi osobowymi, otrzymanym od osób, których dane dotyczą.
15. Partnerzy są zobowiązani do podjęcia wszelkich kroków służących zachowaniu poufności danych osobowych przetwarzanych przez mających do nich dostęp pracowników upoważnionych do przetwarzania danych osobowych, w tym ochronę przed nieuprawnionym dostępem do nich i do sprzętu służącego ich przetwarzaniu oraz przed nieuprawnionym korzystaniem z tych danych i z tego sprzętu.
16. Partnerzy niezwłocznie informują Partnera wiodącego o:
 - 1) wszelkich przypadkach naruszenia tajemnicy danych osobowych lub o ich niewłaściwym użyciu oraz naruszeniu ochrony danych osobowych powierzonych do przetwarzania, co oznacza naruszenie bezpieczeństwa prowadzące do przypadkowego lub niezgodnego z prawem zniszczenia, utracenia, zmodyfikowania, nieuprawnionego ujawnienia lub nieuprawnionego dostępu do danych osobowych przesyłanych, przechowywanych lub w inny sposób przetwarzanych; oraz naruszeniu obowiązków dotyczących ochrony danych

osobowych powierzonych do przetwarzania niniejszą umową. Zgłoszenie musi zawierać wszystkie elementy określone w art. 33 ust. 3 RODO oraz informacje umożliwiające określenie czy naruszenie skutkuje wysokim ryzykiem naruszenia praw lub wolności osób fizycznych;

- 2) wszelkich czynnościach z własnym udziałem w sprawach dotyczących ochrony danych osobowych prowadzonych w szczególności przed Prezesem Urzędu Ochrony Danych Osobowych, organami nadzorczymi, urzędami państwowymi, policją lub przed sądem;
- 3) wynikach kontroli prowadzonych przez podmioty uprawnione w zakresie przetwarzania danych osobowych wraz z informacją na temat zastosowania się do wydanych zaleceń, o których mowa w ust. 21.

17. Partnerzy zobowiązują się do udzielenia Partnerowi wiodącemu, na każde jego żądanie, informacji na temat przetwarzania danych osobowych, o których mowa w niniejszym paragrafie, a w szczególności niezwłocznego przekazywania informacji o każdym przypadku naruszenia przez niego oraz podmioty, o których mowa w ust. 8, obowiązków dotyczących ochrony danych osobowych.

18. Partnerzy umożliwią Partnerowi wiodącemu, ministrowi właściwemu ds. rozwoju regionalnego, Instytucji Zarządzającej lub podmiotom przez nie upoważnionym, w miejscach, w których są przetwarzane powierzone dane osobowe, dokonanie audytu lub kontroli zgodności przetwarzania powierzonych danych osobowych z umową, RODO, ustawą o ochronie danych lub z innymi przepisami prawa w zakresie zgodności z ochroną danych. Zawiadomienie o zamiarze przeprowadzenia audytu lub kontroli powinno być przekazane podmiotowi kontrolowanemu co najmniej 5 dni kalendarzowych przed rozpoczęciem audytu lub kontroli.

19. W przypadku powzięcia przez Partnera wiodącego, ministra właściwego ds. rozwoju regionalnego lub Instytucję Zarządzającą wiadomości o rażącym naruszeniu przez Partnerów obowiązków wynikających z umowy, RODO, ustawy o ochronie danych, lub z innych przepisów prawa w zakresie zgodności z ochroną danych, Partnerzy umożliwią ministrowi właściwemu ds. rozwoju regionalnego, Instytucji Zarządzającej lub podmiotom przez nie upoważnionym dokonanie niezapowiedzianego audytu lub kontroli.

20. Kontrolerzy Partnera wiodącego, ministra właściwego ds. rozwoju regionalnego, Instytucji Zarządzającej, lub podmiotów przez nich upoważnionych, mają w szczególności prawo:

- 1) wstępu, w godzinach pracy Partnerów, za okazaniem imiennego upoważnienia, do pomieszczeń, w których jest zlokalizowany zbiór powierzonych do przetwarzania danych osobowych, i przeprowadzenia niezbędnych badań lub innych czynności kontrolnych w celu oceny zgodności przetwarzania danych osobowych z umową, RODO, ustawą o ochronie danych oraz z innymi przepisami prawa w zakresie zgodności z ochroną danych;
- 2) żądania złożenia pisemnych lub ustnych wyjaśnień przez pracowników w zakresie niezbędnym do ustalenia stanu faktycznego;
- 3) wglądu do wszelkich dokumentów i wszelkich danych mających bezpośredni związek z przedmiotem kontroli oraz sporządzania ich kopii;

- 4) przeprowadzania oględzin urządzeń i nośników służących do przetwarzania danych osobowych oraz oględzin SL2014.
21. Partnerzy zobowiązują się zastosować do zaleceń dotyczących poprawy jakości zabezpieczenia powierzonych do przetwarzania danych osobowych oraz sposobu ich przetwarzania, sporządzonych w wyniku kontroli przeprowadzonych przez Partnera wiodącego, ministra właściwego ds. rozwoju regionalnego, Instytucję Zarządzającą lub przez podmioty przez nie upoważnione, w terminach określonych przez ministra właściwego ds. rozwoju regionalnego lub Instytucję Zarządzającą.
22. Partnerzy ponoszą odpowiedzialność, tak wobec osób trzecich jak i wobec Partnera wiodącego, za szkody powstałe w związku z nieprzestrzeganiem RODO, ustawy o ochronie danych i innych przepisów prawa powszechnie obowiązującego dotyczącego ochrony danych osobowych oraz za przetwarzanie powierzonych do przetwarzania danych osobowych niezgodnie z umową. Jeżeli inny podmiot przetwarzający nie wywiąże się ze spoczywających na nim obowiązków ochrony danych, pełna odpowiedzialność wobec Partnera wiodącego za wypełnienie obowiązków tego innego podmiotu przetwarzającego spoczywa na pierwotnym podmiocie przetwarzającym.

§ 9

Wykorzystywanie SL2014 przez Partnerów

1. Partnerzy zobowiązują się do wykorzystywania SL2014 w ramach realizowanych zadań określonych w Projekcie. W tym celu Partnerzy wyznaczają osoby uprawnione do wykonywania w ich imieniu czynności związanych z realizacją Projektu i zgłaszają je Instytucji Zarządzającej do pracy w SL2014. Wniosek o nadanie/zmianę/wycofanie dostępu dla osoby uprawnionej stanowić będzie załącznik do umowy o dofinansowanie projektu. Wykorzystywanie SL2014, przez Partnerów, dokonywane będzie w zakresie określonym w formularzu.
2. Przekazywanie przez Partnerów dokumentów drogą elektroniczną nie zwalnia Partnerów z obowiązku przechowywania oryginałów dokumentów i ich udostępniania podczas kontroli.
3. Partnerzy zobowiązują się do przestrzegania postanowień *Regulaminu bezpieczeństwa informacji przetwarzanych w aplikacji głównej centralnego systemu teleinformatycznego oraz Podręcznika Beneficjenta SL2014*, których aktualne wersje dostępne są na stronie internetowej Programu: www.rpo.pomorskie.eu.

§ 10.

Obowiązki informacyjne

1. Partner wiodący udostępnia Partnerom obowiązujące logotypy Regionalnego Programu Operacyjnego Województwa Pomorskiego na lata 2014-2020 do oznaczania Projektu.
2. Partnerzy zobowiązują się do zapewnienia informowania społeczeństwa o finansowaniu realizacji Projektu przez Unię Europejską, zgodnie z:
 - 1) rozporządzeniem Parlamentu Europejskiego i Rady (UE) nr 1303/2013 z dnia 17 grudnia 2013 r. ustanawiającym wspólne przepisy dotyczące Europejskiego Funduszu Rozwoju Regionalnego, Europejskiego Funduszu Społecznego, Funduszu Spójności, Europejskiego Funduszu Rolnego na rzecz Rozwoju Obszarów Wiejskich oraz Europejskiego Funduszu Morskiego i Rybackiego oraz ustanawiającym przepisy ogólne dotyczące Europejskiego

Funduszu Rozwoju Regionalnego, Europejskiego Funduszu Społecznego, Funduszu Spójności i Europejskiego Funduszu Morskiego i Rybackiego oraz uchylającym rozporządzenie Rady (WE) nr 1083/2006 (w tym załącznikiem XII do ww. rozporządzenia);

- 2) rozporządzeniem wykonawczym Komisji (UE) nr 821/2014 z dnia 28 lipca 2014 r. ustanawiającym zasady stosowania rozporządzenia Parlamentu Europejskiego i Rady (UE) nr 1303/2013 w zakresie szczegółowych uregulowań dotyczących transferu wkładów z programów i zarządzania nimi, przekazywania sprawozdań z wdrażania instrumentów finansowych, charakterystyki technicznej działań informacyjnych i komunikacyjnych w odniesieniu do operacji oraz systemu rejestracji i przechowywania danych;
- 3) rozporządzeniem delegowanym Komisji (UE) nr 480/2014 z dnia 3 marca 2014 r. uzupełniającym rozporządzenie Parlamentu Europejskiego i Rady (UE) nr 1303/2013 ustanawiające wspólne przepisy dotyczące Europejskiego Funduszu Rozwoju Regionalnego, Europejskiego Funduszu Społecznego, Funduszu Spójności, Europejskiego Funduszu Rolnego na rzecz Rozwoju Obszarów Wiejskich oraz Europejskiego Funduszu Morskiego i Rybackiego oraz ustanawiające przepisy ogólne dotyczące Europejskiego Funduszu Rozwoju Regionalnego, Europejskiego Funduszu Społecznego, Funduszu Spójności i Europejskiego Funduszu Morskiego i Rybackiego;
- 4) instrukcjami i wskazówkami zawartymi w Obowiązках informacyjnych Beneficjenta, udostępnionymi przez Partnera wiodącego.

3. W szczególności Partnerzy zobowiązani są do:

1) oznaczania znakiem Unii Europejskiej, barwami Rzeczypospolitej Polskiej i znakiem Funduszy Europejskich z herbem województwa pomorskiego (lub oficjalnym logiem promocyjnym, jeśli takie będzie stosowane) wszystkich:

- a) prowadzonych działań informacyjnych i promocyjnych dotyczących Projektu;
- b) dokumentów związanych z realizacją Projektu podawanych do wiadomości publicznej;
- c) dokumentów i materiałów dla osób i podmiotów uczestniczących w Projekcie;

2) umieszczania przynajmniej jednego plakatu formatu min. A3 w miejscu realizacji Projektu;

3) umieszczania opisu Projektu na stronie internetowej Partnera, jeśli Partner taką posiada;

4) przekazywania osobom i podmiotom uczestniczącym w Projekcie, przynajmniej w formie odpowiedniego oznakowania, informacji, że Projekt otrzymał dofinansowanie;

5) dokumentowania działań informacyjnych i promocyjnych prowadzonych w ramach Projektu.

4. Na potrzeby informacji i promocji Programu i Europejskiego Funduszu Społecznego, Partnerzy udostępniają Partnerowi wiodącemu utwory informacyjno-promocyjne powstałe w trakcie realizacji projektu, w postaci m.in.: materiałów zdjęciowych, materiałów audio-wizualnych i prezentacji dotyczących Projektu oraz udzielają nieodpłatnie licencji niewyłącznej, obejmującej prawo do korzystania z nich. Licencja zawiera upoważnienie dla Partnera wiodącego do udzielenia Instytucji Zarządzającej sublicencji w ww. zakresie.

§ 11.

Obowiązki w zakresie przechowywania dokumentacji

1. W celu zapewnienia właściwej ścieżki audytu Partnerzy zobowiązują się do przechowywania i udostępniania dokumentacji związanej z realizacją Projektu w terminie od rozpoczęcia realizacji Projektu do 31 grudnia 2028 r., w sposób zapewniający dostępność, poufność i bezpieczeństwo, z zastrzeżeniem ust. 2, oraz do informowania Partnera wiodącego o miejscu przechowywania dokumentacji związanej z realizowanym Projektem. Przedmiotowy okres zostaje przerwany w przypadku wszczęcia postępowania administracyjnego lub sądowego dotyczącego wydatków rozliczonych w Projekcie albo na należycie uzasadniony wniosek Komisji Europejskiej, o czym Partner jest informowany pisemnie.
2. Partnerzy zobowiązują się do przechowywania dokumentacji związanej z realizacją Projektu przez okres trzech lat od dnia przedłożenia końcowego wniosku o płatność, o ile projekt jest objęty zasadami trwałości Projektu, o której mowa w § 7 ust. 21 umowy.
3. W przypadku zmiany miejsca przechowywania dokumentów oraz w przypadku zawieszenia, zaprzestania lub likwidacji przez Partnera działalności przed terminem, o którym mowa w ust. 1, 2 lub 4, Partnerzy zobowiązują się niezwłocznie pisemnie poinformować Partnera wiodącego o miejscu przechowywania dokumentów związanych z realizowanym Projektem.
4. Dokumenty dotyczące pomocy publicznej udzielanej przedsiębiorcom Partnerzy zobowiązują się przechowywać przez 10 lat, licząc od dnia jej przyznania tj. podpisania umowy o dofinansowanie, w sposób zapewniający poufność i bezpieczeństwo, o ile Projekt dotyczy pomocy publicznej.
5. W ramach obowiązku przechowywania dokumentacji Partnerzy przyjmują do wiadomości i akceptują rekomendacje dotyczące zasad postępowania z dokumentacją w ramach Projektu określone w *Wytycznych w zakresie zasad przechowywania i udostępniania dokumentów związanych z realizacją projektów dofinansowanych w ramach Regionalnego Programu Operacyjnego Województwa Pomorskiego na lata 2014-2020*, które dostępne są na stronie internetowej RPO WP 2014-2020: www.rpo.pomorskie.eu.

§ 12.

Odpowiedzialność cywilna Stron

Strony umowy ponoszą wyłączną odpowiedzialność za wszystkie czynności związane z realizacją przyjętego do realizacji zadania/zadań wobec osób trzecich, w tym odpowiedzialność za straty przez nie poniesione w związku z realizacją zadania/zadań lub w związku z odstąpieniem Stron od umowy.

§ 13.

Zmiany w umowie

1. Strony umowy mogą zgłaszać propozycje zmian umowy z zastrzeżeniem ust. 2 – 4.
2. Zmiany w umowie, w tym załączników do umowy, mogą nastąpić wyłącznie po ich uprzednim zaakceptowaniu przez wszystkich Partnerów.
3. Zmiany w umowie skutkujące koniecznością wprowadzenia zmian w umowie o dofinansowanie Projektu, w tym załączników do umowy o dofinansowanie Projektu, mogą zostać wprowadzone wyłącznie w terminie umożliwiającym Partnerowi wiodącemu zachowanie terminów dokonywania

zmian określonych w umowie o dofinansowanie Projektu i wymagają zaakceptowania przez wszystkich Partnerów.

4. Zmiany, o których mowa w ust. 3, nie mogą być niezgodne z postanowieniami umowy o dofinansowanie Projektu.

§ 14.

Okres obowiązywania umowy

1. Umowa wchodzi w życie z dniem podpisania, pod warunkiem podpisania umowy o dofinansowanie zawieranej pomiędzy Partnerem wiodącym a Instytucją Zarządzającą na okres obowiązywania umowy o dofinansowanie Projektu.
2. Porozumienie – umowa partnerska wiąże Strony po zatwierdzeniu jego treści przez organy stanowiące jednostek samorządu terytorialnego, będących Stronami umowy i po zabezpieczeniu środków wynikających z niniejszego porozumienia w budżetach stron.
3. Brak akceptacji organu stanowiącego danej Strony będącej jednostką samorządu terytorialnego spowoduje wygaśnięcie porozumienia – umowy partnerskiej w stosunku do tej Strony bez ujemnych skutków prawnych.
4. Porozumienie - umowa partnerska traci moc po zrealizowaniu wszelkich zobowiązań wynikających z jej zapisów.

§ 15.

Rozwiązanie umowy

1. Umowa może zostać rozwiązana przed terminem określonym w umowie o dofinansowanie w następujących przypadkach:
 - 1) na podstawie porozumienia Stron;
 - 2) w przypadku wystąpienia okoliczności uniemożliwiających dalsze wykonywanie obowiązków wynikających z umowy;
 - 3) w przypadku nieuzyskania dofinansowania projektu;
 - 4) w razie rozwiązania umowy o dofinansowanie Projektu.
2. W przypadku naruszenia lub niewywiązywania się z obowiązków wynikających z umowy lub umowy o dofinansowanie Projektu przez Partnera nr 1, Partner wiodący może wypowiedzieć niniejszą umowę Partnerowi dokonującemu naruszeń lub niewywiązującemu się z tych obowiązków. O zamiarze dokonania wypowiedzenia, o którym mowa w zdaniu poprzedzającym, Partner wiodący informuje Instytucję Zarządzającą. Strony zobowiązują się do podjęcia negocjacji mających na celu zapewnienie dalszej prawidłowej realizacji Projektu, w tym możliwości i sposobu kontynuacji zadań powierzonych Partnerowi, z którymi na skutek dokonanego wypowiedzenia rozwiązana została umowa.
3. Partnerzy działając jednomyślnie mogą wypowiedzieć umowę Partnerowi wiodącemu w przypadku naruszenia lub niewywiązywania się przez niego z obowiązków wynikających z umowy lub umowy o dofinansowanie Projektu.

§ 16.



Postępowanie w sprawach spornych

1. Spory mogące wyniknąć w związku z realizacją umowy Strony będą starały się rozwiązać polubownie.
2. W przypadku niemożności rozstrzygnięcia sporu w trybie określonym w ust. 1, Strony ustalają zgodnie, że spór zostanie poddany pod rozstrzygnięcie sądu właściwego dla siedziby Partnera wiodącego.

§ 17.

Postępowanie w sprawach nieuregulowanych niniejszą umową

W sprawach nieuregulowanych umową zastosowanie mają odpowiednie przepisy prawa krajowego i unijnego.

§ 18.

Postanowienia końcowe

Umowę sporządzono w trzech jednobrzmiących egzemplarzach, jednym dla Partnera nr 1 oraz dwóch dla Partnera wiodącego, który jeden z przekazanych mu egzemplarzy przedłoży Instytucji Zarządzającej.


Załączniki :

1. Pełnomocnictwa dla Partnera wiodącego do reprezentowania Partnera
2. Budżet Projektu z podziałem na Partnera wiodącego i Partnerów
3. Harmonogram dokonywania wydatków (harmonogram płatności).

Podpisy:

W imieniu Partnera wiodącego:

W imieniu Partnera nr 1:


mgr Jacek Warsiński

GMINA KONARZYNY
UL. SZKOLNA 7. 89-607 KONARZYNY
POWIAT CHOJNICKI, WOJ. POMORSKIE

GMINA CHOJNICE
ul. 31 Stycznia 56a
89-600 CHOJNICE
tel. 52 3972129; faks 52 3973559
NIP 555-19-08-715

WÓJT
dr inż. Zbigniew Szczepański

Załącznik nr 1: Pełnomocnictwo dla Partnera wiodącego do reprezentowania Partnera

Chojnice, dnia 11.06.2021 r.

PEŁNOMOCNICTWO

Działając w imieniu Gminy Chojnice, udzielam **Gminie Konarzyny** pełnomocnictwa do dokonania wszelkich czynności związanych z realizacją projektu pod tytułem Projektu „Pomorskie żagle wiedzy w gminach Konarzyny i Chojnice”, realizowanego w ramach Osi Priorytetowej 3 Działania 3.2 Poddziałania 3.2.1, a w szczególności do reprezentowania Partnera wobec Instytucji Zarządzającej oraz wobec osób trzecich w działaniach związanych z realizacją projektu, zawarcia umowy o dofinansowanie projektu oraz do podpisywania ewentualnych aneksów do tej umowy.

W Ó J T

..... dr inż. Zbigniew Szczepański

Podpisy osób upoważnionych do podejmowania decyzji w imieniu Partnera

Załącznik nr 2 do umowy o partnerstwie

Budżet Projektu z podziałem na Partnera wiodącego i Partnerów

| <i>Podmiot</i> | <i>Kwota dofinansowania</i> | <i>Wkład własny</i> | <i>łącznie środki podmiotu</i> |
|-----------------|-----------------------------|---------------------|--------------------------------|
| Partner wiodący | 188 849,69 | 7 523,75 | 196 373,44 |
| Partner 1 | 63 541,56 | 5 760,00 | 69 301,56 |
| łącznie: | 252 391,25 | 13 283,75 | 265 675,00 |

GMINA CHOJNICE
ul. 31 Stycznia 56a
89-600 CHOJNICE
tel. 52 3972129; faks 52 3973559
NIP 555-19-08-755

GMINA KONARZYNY
POLNA 7. 89-607 KONARZYNY
POWIAT CHOJNICKI, WOJ. POMORSKIE

WÓJT
dr inż. Zbigniew Szczepański

WÓJT
mgr Jacek Warsiński

Załącznik nr 3 do umowy o partnerstwie

Harmonogram dokonywania wydatków (harmonogram płatności)

Partner 1

Harmonogram dokonywania wydatków (harmonogram płatności)

| Rok | Kwartał | Miesiąc ¹⁵ | Wydatki kwalifikowalne | Dofinansowanie | | |
|--------------------|------------------|-----------------------|------------------------|----------------------|----------|------------|
| | | | | Ogółem ¹⁶ | Zaliczka | Refundacja |
| 2021 | I | styczeń | - | - | - | - |
| | | luty | - | - | - | - |
| | | marzec | - | - | - | - |
| | Suma kwartał I | | - | - | - | - |
| 2021 | II | kwiecień | - | - | - | - |
| | | maj | - | - | - | - |
| | | czerwiec | - | - | - | - |
| | Suma kwartał II | | - | - | - | - |
| 2021 | III | lipiec | - | - | - | - |
| | | sierpień | - | - | - | - |
| | | wrzesień | 33300,00 | 27540,00 | 27540,00 | 0 |
| | Suma kwartał III | | 33300,00 | 27540,00 | 27540,00 | 0 |
| 2021 | IV | październik | - | - | - | - |
| | | listopad | - | - | - | - |
| | | grudzień | - | - | - | - |
| | Suma kwartał IV | | - | - | - | - |
| Razem dla rok 2021 | | | 33300,00 | 27540,00 | 27540,00 | 0 |
| 2022 | I | styczeń | 36001,56 | 36001,56 | 36001,56 | 0 |
| | | luty | - | - | - | - |
| | | marzec | - | - | - | - |

¹⁵ Istnieje możliwość rozbicia harmonogramu na miesiące. Wówczas należy wypełnić wiersz podsumowania dla kwartału. W systemie teleinformatycznym SL2014 przedmiotowy wiersz uzupełniany jest automatycznie.

¹⁶ Kwota ogółem (suma kwot zaliczki i refundacji).

| | | | | | | |
|---------------------------|-------------------------|--------------------|------------------|------------------|------------------|----------|
| | Suma kwartał I | | 36001,56 | 36001,56 | 36001,56 | 0 |
| 2022 | II | kwiecień | - | - | - | - |
| | | maj | - | - | - | - |
| | | czerwiec | - | - | - | - |
| | Suma kwartał II | | - | - | - | - |
| 2022 | III | lipiec | - | - | - | - |
| | | sierpień | - | - | - | - |
| | | wrzesień | - | - | - | - |
| | Suma kwartał III | | - | - | - | - |
| 2022 | IV | październik | - | - | - | - |
| | | listopad | - | - | - | - |
| | | grudzień | - | - | - | - |
| | Suma kwartał IV | | - | - | - | - |
| Razem dla rok 2022 | | | 36001,56 | 36001,56 | 36001,56 | 0 |
| Ogółem | | | 69 301,56 | 63 541,56 | 63 541,56 | 0 |

GMINA CHOJNICE
 ul. 31 Stycznia 56a
 89-600 CHOJNICE
 tel. 52 3972129; faks 52 3973559
 NIP 555-19-08-755

WÓJT
 dr inż. Zbigniew Szczepański

GMINA KONARZYN
 SZKOLNA 7. 89-607 KONARZYN
 WZWIAT CHOJNICKI WOJ. POMORSKIE

WÓJT
 mgr Jacek Warsiński

Uzasadnienie

W ramach Projektu pn.: „Pomorskie żagle wiedzy w gminach Konarzyny i Chojnice” jest przedmiotem wniosku o dofinansowanie z Regionalnego Programu Operacyjnego Województwa Pomorskiego na lata 2014-2020 (RPO WP 2014-2020 lub Program) współfinansowanego z Europejskiego Funduszu Społecznego. Projekt ma być realizowany na terenie Gminy Chojnice i Gminy Konarzyny .

Głównym celem Projektu jest podniesienie jakości pracy szkół podstawowych w Konarzynie, Charzykowach i Swormegaciach, poprzez kompleksowe wspomaganie rozwoju, zgodnie ze zdiagnozowanymi potrzebami ucznia i szkoły. W ramach Projektu pn. "Pomorskie żagle wiedzy w gminach Konarzyny i Chojnice", uczniowie wezmą udział w zajęciach pozalekcyjnych z zakresu edukacji morskiej i żeglarskiej, zajęciach żeglarskich, wyjazdów edukacyjnych oraz pikniku żeglarskim w Charzykowach. Nauczyciele otrzymają wsparcie w postaci cyklu szkoleń oraz doradztwa zawodowego.

Mając powyższe na uwadze, uzasadnione jest podjęcie niniejszej uchwały.

Projekt

z dnia 18 czerwca 2021 r.

Zatwierdzony przez

**UCHWAŁA NR XXV/424/2021
Rady Gminy w Chojnicach**

z dnia 28 czerwca 2021 r.

w sprawie miejscowego planu zagospodarowania przestrzennego terenu w miejscowości Klawkowo, obręb geodezyjny Krojanty, gm. Chojnice

Na podstawie art. 18 ust. 2 pkt 5 ustawy z dnia 8 marca 1990r. o samorządzie gminnym (t.j. Dz. U. z 2020 r. poz. 713 z późn. zm.), art. 20, ust. 1 ustawy z dnia 27 marca 2003 r. o planowaniu i zagospodarowaniu przestrzennym (t.j. Dz. U. z 2021 r. poz. 741 z późn. zm.), po stwierdzeniu, że miejscowy plan zagospodarowania przestrzennego nie narusza ustaleń „Studium uwarunkowań i kierunków zagospodarowania przestrzennego gminy Chojnice”, uchwalonego uchwałą Nr XXV/417/2017 Rady Gminy w Chojnicach z dnia 9 sierpnia 2017 r., zmienionego Zarządzeniem Zastępczym Wojewody Pomorskiego z dnia 30.09.2020 r.

uchwała się, co następuje:

**Rozdział 1.
Przepisy ogólne**

§ 1. 1. Uchwała się miejscowy plan zagospodarowania przestrzennego terenu w miejscowości Klawkowo, obręb geodezyjny Krojanty, gm. Chojnice, zwany dalej planem.

2. Przyjęte granice planu są zgodne z granicami określonymi w Uchwale Nr XLIII/562/2014 Rady Gminy w Chojnicach z dnia 30 czerwca 2014 r., zmienionej Uchwałą Nr XLIV/575/2014 Rady Gminy Chojnice z dnia 3 października 2014 r., w sprawie przystąpienia do sporządzenia miejscowego planu zagospodarowania przestrzennego w miejscowości Klawkowo, obręb geodezyjny Krojanty, gm. Chojnice.

§ 2. Integralnymi częściami uchwały są:

- 1) rysunek planu w skali 1:1000, stanowiący załącznik nr 1 do uchwały;
- 2) rozstrzygnięcie dotyczące sposobu rozpatrzenia uwag do projektu planu, stanowiące załącznik nr 2 do uchwały;
- 3) rozstrzygnięcie dotyczące sposobu realizacji zapisanych w planie inwestycji z zakresu infrastruktury technicznej, które należą do zadań własnych gminy, oraz zasadach ich finansowania, zgodnie z przepisami o finansach publicznych, stanowiące załącznik nr 3 do uchwały;
- 4) dane przestrzenne, stanowiące załącznik nr 4 do uchwały.

§ 3. 1. Następujące oznaczenia na rysunku planu są obowiązującymi ustaleniami niniejszej uchwały:

- a) granica obszaru objętego planem,
- b) linie rozgraniczające tereny o różnym przeznaczeniu lub różnych zasadach zagospodarowania,
- c) przeznaczenie terenu oznaczone symbolem, składającym się z numeru porządkowego i oznaczenia literowego,
- d) maksymalna nieprzekraczalna linia zabudowy,
- e) strefa ochrony konserwatorskiej stanowisk archeologicznych w ewidencji zabytków,
- f) wymiarowanie,
- g) numer porządkowy.

2. Ustala się następujące przeznaczenie terenów wyznaczonych liniami rozgraniczającymi i oznaczonych symbolem przeznaczenia zgodnie z rysunkiem planu:

- a) MN – teren zabudowy mieszkaniowej jednorodzinnej,

- b) RM – teren zabudowy zagrodowej w gospodarstwie rolnym i ogrodniczym,
- c) R – teren rolniczy,
- d) ZL – teren lasu,
- e) KDW – teren komunikacji – droga wewnętrzna.

§ 4. Ilekroć w uchwale jest mowa o:

- 1) ustawie – należy przez to rozumieć ustawę z dnia 27 marca 2003r. o planowaniu i zagospodarowaniu przestrzennym;
- 2) przepisach odrębnych – należy przez to rozumieć ustawy i rozporządzenia, a także obowiązujące na terenie gminy akty prawa miejscowego;
- 3) nieprzekraczalnej linii zabudowy – należy przez to rozumieć linię wyznaczoną na rysunku planu, poza którą nie należy sytuować zabudowy, przy czym linia ta nie dotyczy takich elementów architektonicznych budynku, jak: gzyms, okap dachu, balkon, schody zewnętrzne, które mogą być wysunięte poza linię zabudowy do 1,00 m, a także podziemnych części budynku;
- 4) ogrodzeniu ażurowym – należy przez to rozumieć takie ogrodzenie, w którym każdy odcinek o długości do 1m posiada minimum 30% pustych przestrzeni w powierzchni pionowej ogrodzenia, umożliwiających przewietrzanie terenów.

**Rozdział 2.
Ustalenia szczegółowe**

§ 5. Ustalenia dla terenów 1MN, 2MN:

- 1) przeznaczenie terenów: tereny zabudowy mieszkaniowej jednorodzinnej;
- 2) zasady ochrony i kształtowania ładu przestrzennego: nie występuje potrzeba określania;
- 3) zasady ochrony środowiska, przyrody i krajobrazu kulturowego:
 - a) przed przystąpieniem do prowadzenia prac ziemnych zebrać wierzchnią warstwę gleby w celu jej późniejszego wykorzystania do prac pielęgnacyjno-porządkowych,
 - b) dopuszczalny poziom hałasu, określony w przepisach odrębnych, jak dla terenów zabudowy mieszkaniowej jednorodzinnej;
- 4) zasady ochrony dziedzictwa kulturowego i zabytków oraz dóbr kultury współczesnej: na części terenów wyznacza się strefę ochrony konserwatorskiej stanowisk archeologicznych w ewidencji zabytków, gdzie wszelkie prace naruszające strukturę gruntu wymagają przeprowadzenia niezbędnych badań archeologicznych na zasadach określonych przepisami odrębnymi z zakresu ochrony zabytków i opieki nad zabytkami;
- 5) wymagania wynikające z potrzeb kształtowania przestrzeni publicznych: nie występuje potrzeba określania;
- 6) zasady kształtowania zabudowy oraz wskaźniki zagospodarowania terenu:
 - a) intensywność zabudowy: 0,05-0,4,
 - b) wielkość powierzchni zabudowy w stosunku do powierzchni działki: maksymalnie 30%,
 - c) minimalny udział powierzchni biologicznie czynnej w stosunku do powierzchni działki budowlanej: 60%,
 - d) możliwość realizacji następujących budynków związanych z przeznaczeniem terenu:
 - budynki mieszkalne jednorodzinne,
 - budynki gospodarcze, garażowe,
- e) wysokość zabudowy:
 - mieszkaniowej maksymalnie 9,0m,
 - garażowej i gospodarczej maksymalnie 5,0 m,
- f) ilość kondygnacji: do dwóch kondygnacji nadziemnych, w tym poddasze użytkowe,
- g) poziom posadowienia parteru nie więcej niż 0,5 m nad poziomem terenu,

- h) materiał elewacyjny – cegła, drewno lub tynk w kolorach białym, beżowym, jasnoszarym lub brązowym (barwy z palety ziemi),
- i) maksymalna nieprzekraczalna linia zabudowy:
 - 10,0m od granicy publicznej drogi gminnej (poza granicami planu),
 - 6,0m od linii rozgraniczającej z drogą wewnętrzną w terenie 6KDW i 7KDW,
- j) geometria dachu: dach dwuspadowy, o kącie nachylenia połąci od 35⁰ do 45⁰, z kalenicą prostopadłą albo równoległą do drogi gminnej (poza granicami planu),
- k) pokrycie dachu: dachówka ceramiczna lub blachodachówka w kolorze ceglastym, brązowym lub ciemnoszarym,
- l) zasady i warunki sytuowania ogrodzeń, ich gabaryty, standardy jakościowe oraz rodzaje materiałów budowlanych, z jakich mogą być wykonane:
 - maksymalna wysokość ogrodzenia 1,70m,
 - zakaz stosowania prefabrykowanych elementów betonowych, należy stosować ogrodzenia ażurowe (w szczególności: z siatki, drewniane, murowane, metalowe) oraz żywopłoty;
- m) obowiązuje zabezpieczenie miejsc do parkowania na terenie nieruchomości, do której posiada się tytuł prawny, w ilości: minimum 1 miejsce na mieszkanie,
- n) sposób realizacji miejsc parkingowych: bez ograniczeń,
- o) miejsca przeznaczone na parkowanie pojazdów zaopatrzonych w kartę parkingową: nie występuje potrzeba określania,
- p) przed przystąpieniem do realizacji obiektów kubaturowych wykonać badanie techniczne podłoża gruntowego w celu określenia warunków posadowienia budynków;
- 7) granice i sposoby zagospodarowania terenów lub obiektów podlegających ochronie, ustalonych na podstawie odrębnych przepisów, w tym terenów górniczych, a także obszarów szczególnego zagrożenia powodzią oraz obszarów osuwania się mas ziemnych: nie występuje potrzeba określania;
- 8) szczegółowe zasady i warunki scalania i podziału nieruchomości objętych planem miejscowym: nie występuje potrzeba określania;
- 9) szczególne warunki zagospodarowania terenów oraz ograniczenia w ich użytkowaniu, w tym zakaz zabudowy: nie występuje potrzeba określania;
- 10) zasady modernizacji, rozbudowy i budowy systemów komunikacji i infrastruktury technicznej:
 - a) układ komunikacyjny tworzy publiczna droga gminna, znajdująca się poza obszarem objętym planem oraz droga wewnętrzna w terenie 6KDW i 7KDW,
 - b) zaopatrzenie w wodę: z gminnej sieci wodociągowej,
 - c) odprowadzanie ścieków sanitarnych: do gminnej sieci kanalizacji sanitarnej,
 - d) odprowadzanie wód opadowych: zagospodarować w obrębie działki w sposób umożliwiający ich późniejsze wykorzystanie do nawodnienia takich miejsc jak trawniki, zieleńce,
 - e) zaopatrzenie w energię elektryczną: z sieci elektroenergetycznej, a także z odnawialnych źródeł energii,
 - f) dopuszcza się budowę stacji transformatorowych słupowych, a także kubaturowych, których lokalizację należy przewidzieć na geodezyjnie wydzielonych działkach z dostępem do drogi publicznej,
 - g) dopuszcza się rozbudowę i przebudowę istniejącej infrastruktury technicznej,
 - h) zaopatrzenie w energię ciepłą: systemów grzewczych opartych o technologie bezemisyjne lub rozwiązania oparte na technologiach i paliwach zapewniających minimalne wskaźniki emisyjne gazów i pyłów do powietrza,
 - i) zaopatrzenie w gaz z sieci gazowej,
 - j) gospodarka odpadami zgodnie z przepisami odrębnymi,

- k) dopuszcza się lokalizację urządzeń wytwarzających energię z odnawialnych źródeł energii, takich jak w szczególności: kolektory słoneczne, ogniwa fotowoltaiczne, pompy ciepła o mocy do 100kW, z wyłączeniem elektrowni wiatrowych;
- 11) sposób i termin tymczasowego zagospodarowania, urządzania i użytkowania terenów: nie występuje potrzeba określania;
- 12) minimalna powierzchnia nowo wydzielonych działek budowlanych: 1000,0m²;
- 13) stawka procentowa, na podstawie której ustala się opłatę, o której mowa w art. 36 ust. 4 ustawy: 30%.

§ 6. Ustalenia dla terenu 3RM:

- 1) przeznaczenie terenu: teren zabudowy zagrodowej w gospodarstwie rolnym i ogrodnictwym;
- 2) zasady ochrony i kształtowania ładu przestrzennego:
- a) istniejąca zabudowa do zachowania z możliwością dokonywania rozbudowy, przebudowy, nadbudowy, zmiany sposobu użytkowania i innych działań inwestycyjnych, zgodnie z ustaleniami planu, z zastrzeżeniem lit. b,
- b) w przypadku fragmentu budynku gospodarczego znajdującego się między drogą a linią zabudowy zakazuje się rozbudowy i nadbudowy;
- 3) zasady ochrony środowiska, przyrody i krajobrazu kulturowego:
- a) przed przystąpieniem do prowadzenia prac ziemnych zebrać wierzchnią warstwę gleby w celu jej późniejszego wykorzystania do prac pielęgnacyjno-porządkowych,
- b) dopuszczalny poziom hałasu, określony w przepisach odrębnych, jak dla terenów zabudowy zagrodowej;
- 4) zasady ochrony dziedzictwa kulturowego i zabytków oraz dóbr kultury współczesnej: na części terenu wyznacza się strefę ochrony konserwatorskiej stanowiska archeologicznego w ewidencji zabytków, gdzie wszelkie prace naruszające strukturę gruntu wymagają przeprowadzenia niezbędnych badań archeologicznych na zasadach określonych przepisami odrębnymi z zakresu ochrony zabytków i opieki nad zabytkami;
- 5) wymagania wynikające z potrzeb kształtowania przestrzeni publicznych: nie występuje potrzeba określania;
- 6) parametry i wskaźniki kształtowania zabudowy oraz zagospodarowania terenu:
- a) intensywność zabudowy: 0,1-0,4,
- b) wielkość powierzchni zabudowy w stosunku do powierzchni działki: maksymalnie 30%,
- c) minimalny udział powierzchni biologicznie czynnej w stosunku do powierzchni działki budowlanej: nie określa się,
- d) możliwość realizacji wszelkich budynków i budowli związanych z przeznaczeniem terenu,
- e) wysokość zabudowy:
- mieszkaniowej maksymalnie 9,0m,
 - garażowej i gospodarczej maksymalnie 5,0 m,
 - rolniczej i inwentarskiej maksymalnie 10,5 m,
- f) ilość kondygnacji: do dwóch kondygnacji nadziemnych, w tym poddasze użytkowe,
- g) poziom posadowienia parteru nie więcej niż 0,5 m nad poziomem terenu,
- h) materiał elewacyjny – cegła, drewno lub tynk w kolorach białym, beżowym, jasnoszarym lub brązowym (barwy z palety ziemi),
- i) maksymalna nieprzekraczalna linia zabudowy: 6,0m od drogi gminnej (poza granicami planu),
- j) geometria dachu: dach dwuspadowy, o kącie nachylenia połaci od 35⁰ do 45⁰, z kalenicą prostopadłą albo równoległą do drogi gminnej (poza granicami planu),
- k) pokrycie dachu: dachówka ceramiczna lub blachodachówka w kolorze ceglonym, brązowym, a budynków innych niż mieszkalny również blacha,

- l) zasady i warunki sytuowania ogrodzeń, ich gabaryty, standardy jakościowe oraz rodzaje materiałów budowlanych, z jakich mogą być wykonane:
 - maksymalna wysokość ogrodzenia 1,70m,
 - zakaz stosowania prefabrykowanych elementów betonowych, należy stosować ogrodzenia ażurowe (w szczególności: z siatki, drewniane, murowane, metalowe) oraz żywopłoty;
- k) obowiązuje zabezpieczenie miejsc do parkowania na terenie nieruchomości, do której posiada się tytuł prawny, w ilości: minimum 1 miejsce na mieszkanie,
- l) sposób realizacji miejsc parkingowych – bez ograniczeń,
- m) miejsca przeznaczone na parkowanie pojazdów zaopatrzonych w kartę parkingową: nie występuje potrzeba określania,
- o) przed przystąpieniem do realizacji obiektów kubaturowych wykonać badanie techniczne podłoża gruntowego w celu określenia warunków posadowienia budynków;
- 7) granice i sposoby zagospodarowania terenów lub obiektów podlegających ochronie, ustalonych na podstawie odrębnych przepisów, terenów górniczych, a także obszarów szczególnego zagrożenia powodzią, obszarów osuwania się mas ziemnych: nie występuje potrzeba określania;
- 8) szczegółowe zasady i warunki scalania i podziału nieruchomości objętych planem miejscowym: nie występuje potrzeba określania;
- 9) szczególne warunki zagospodarowania terenów oraz ograniczenia w ich użytkowaniu, w tym zakaz zabudowy: nie występuje potrzeba określania;
- 10) zasady modernizacji, rozbudowy i budowy systemów komunikacji i infrastruktury technicznej:
 - a) układ komunikacyjny tworzy publiczna droga gminna, znajdująca się poza obszarem objętym planem,
 - b) zaopatrzenie w wodę: z gminnej sieci wodociągowej,
 - c) odprowadzanie ścieków sanitarnych: do gminnej sieci kanalizacji sanitarnej,
 - d) odprowadzanie wód opadowych: zagospodarować w obrębie działki w sposób umożliwiający ich późniejsze wykorzystanie do nawodnienia takich miejsc jak trawniki, zieleńce,
 - e) zaopatrzenie w energię elektryczną: z sieci elektroenergetycznej, a także z odnawialnych źródeł energii,
 - f) dopuszcza się budowę stacji transformatorowych słupowych, a także kubaturowych, których lokalizację należy przewidzieć na geodezyjnie wydzielonych działkach z dostępem do drogi publicznej,
 - g) dopuszcza się rozbudowę i przebudowę istniejącej infrastruktury technicznej,
 - h) zaopatrzenie w energię ciepłą: systemów grzewczych opartych o technologie bezemisyjne lub rozwiązania oparte na technologiach i paliwach zapewniających minimalne wskaźniki emisyjne gazów i pyłów do powietrza,
 - i) zaopatrzenie w gaz z sieci gazowej,
 - j) gospodarka odpadami zgodnie z przepisami odrębnymi,
 - k) dopuszcza się lokalizację urządzeń wytwarzających energię z odnawialnych źródeł energii, takich jak w szczególności: kolektory słoneczne, ogniwa fotowoltaiczne, pompy ciepła o mocy do 100kW, z wyłączeniem elektrowni wiatrowych;
- 11) sposób i termin tymczasowego zagospodarowania, urządzania i użytkowania terenów: nie występuje potrzeba określania;
- 12) stawka procentowa, na podstawie której ustala się opłatę, o której mowa w art. 36 ust. 4 ustawy: 30%.

§ 7. Ustalenia dla terenu 4R:

- 1) przeznaczenie terenu: teren rolniczy;
- 2) zasady ochrony i kształtowania ładu przestrzennego: nie występuje potrzeba określania;
- 3) zasady ochrony środowiska, przyrody i krajobrazu kulturowego: istniejące oczko wodne do zachowania;

- 4) zasady ochrony dziedzictwa kulturowego i zabytków oraz dóbr kultury współczesnej: na części terenu wyznacza się strefę ochrony konserwatorskiej stanowiska archeologicznego w ewidencji zabytków, gdzie wszelkie prace naruszające strukturę gruntu wymagają przeprowadzenia niezbędnych badań archeologicznych na zasadach określonych przepisami odrębnymi z zakresu ochrony zabytków i opieki nad zabytkami;
- 5) wymagania wynikające z potrzeb kształtowania przestrzeni publicznych: nie występuje potrzeba określania;
- 6) parametry i wskaźniki kształtowania zabudowy oraz zagospodarowania terenu:
 - a) intensywność zabudowy: nie występuje potrzeba określania,
 - b) wielkość powierzchni zabudowy w stosunku do powierzchni działki: maksymalnie 10%,
 - c) minimalny udział powierzchni biologicznie czynnej w stosunku do powierzchni działki budowlanej: nie występuje potrzeba określania,
 - d) możliwość realizacji tylko budowli rolniczych niebędących budynkami,
 - e) linia zabudowy: nie występuje potrzeba określania,
 - f) wysokość zabudowy: maksymalnie 12,0 m,
 - j) zasady i warunki sytuowania ogrodzeń, ich gabaryty, standardy jakościowe oraz rodzaje materiałów budowlanych, z jakich mogą być wykonane:
 - maksymalna wysokość ogrodzenia 1,70m,
 - zakaz stosowania prefabrykowanych elementów betonowych, należy stosować ogrodzenia ażurowe (w szczególności: z siatki, drewniane, murowane, metalowe) oraz żywoploty;
 - k) miejsca do parkowania: nie określa się,
 - l) sposób realizacji miejsc parkingowych: bez ograniczeń,
 - m) miejsca przeznaczone na parkowanie pojazdów zaopatrzonych w kartę parkingową: nie występuje potrzeba określania;
- 7) granice i sposoby zagospodarowania terenów lub obiektów podlegających ochronie, ustalonych na podstawie odrębnych przepisów, terenów górniczych, a także obszarów szczególnego zagrożenia powodzią, obszarów osuwania się mas ziemnych: nie występuje potrzeba określania;
- 8) szczegółowe zasady i warunki scalania i podziału nieruchomości objętych planem miejscowym: nie występuje potrzeba określania;
- 9) szczególne warunki zagospodarowania terenów oraz ograniczenia w ich użytkowaniu, w tym zakaz zabudowy: nie występuje potrzeba określania;
- 10) zasady modernizacji, rozbudowy i budowy systemów komunikacji i infrastruktury technicznej:
 - a) układ komunikacyjny tworzy publiczna droga gminna, znajdująca się poza obszarem objętym planem oraz droga wewnętrzna w terenie 6KDW i 7KDW,
 - b) zaopatrzenie w wodę: nie dotyczy,
 - c) odprowadzanie ścieków sanitarnych: nie dotyczy,
 - d) odprowadzanie wód opadowych: zagospodarować w obrębie działki w sposób umożliwiający ich późniejsze wykorzystanie do nawodnienia w szczególności trawników, zieleńców,
 - e) zaopatrzenie w energię elektryczną: z sieci elektroenergetycznej, a także z odnawialnych źródeł energii,
 - f) dopuszcza się budowę stacji transformatorowych słupowych, a także kubaturowych, których lokalizację należy przewidzieć na geodezyjnie wydzielonych działkach z dostępem do drogi publicznej,
 - g) dopuszcza się rozbudowę i przebudowę istniejącej infrastruktury technicznej,
 - h) zaopatrzenie w energię ciepłą: nie dotyczy,
 - i) zaopatrzenie w gaz: z sieci gazowej,
 - j) gospodarka odpadami: zgodnie z przepisami odrębnymi,

- k) dopuszcza się lokalizację urządzeń wytwarzających energię z odnawialnych źródeł energii, takich jak w szczególności: kolektory słoneczne, ogniwa fotowoltaiczne, pompy ciepła o mocy do 100kW, z wyłączeniem elektrowni wiatrowych;
- 11) sposób i termin tymczasowego zagospodarowania, urządzania i użytkowania terenów: nie występuje potrzeba określania;
- 12) stawka procentowa, na podstawie której ustala się opłatę, o której mowa w art. 36 ust. 4 ustawy: 30%.

§ 8. Ustalenia dla terenu 5ZL:

- 1) przeznaczenie terenu: teren lasu;
- 2) zasady ochrony i kształtowania ładu przestrzennego: nie występuje potrzeba określania;
- 3) zasady ochrony środowiska, przyrody i krajobrazu kulturowego: gospodarka leśna zgodnie z przepisami odrębnymi;
- 4) zasady ochrony dziedzictwa kulturowego i zabytków oraz dóbr kultury współczesnej: nie występuje potrzeba określania;
- 5) wymagania wynikające z potrzeb kształtowania przestrzeni publicznych: nie występuje potrzeba określania;
- 6) parametry i wskaźniki kształtowania zabudowy oraz zagospodarowania terenu: nie występuje potrzeba określania;
- 7) granice i sposoby zagospodarowania terenów lub obiektów podlegających ochronie, ustalonych na podstawie odrębnych przepisów, terenów górniczych, a także obszarów szczególnego zagrożenia powodzią, obszarów osuwania się mas ziemnych: nie występuje potrzeba określania;
- 8) szczegółowe zasady i warunki scalania i podziału nieruchomości objętych planem miejscowym: nie występuje potrzeba określania;
- 9) szczególne warunki zagospodarowania terenów oraz ograniczenia w ich użytkowaniu, w tym zakaz zabudowy: nie występuje potrzeba określania;
- 10) zasady modernizacji, rozbudowy i budowy systemów komunikacji i infrastruktury technicznej: dostępność komunikacyjna z drogi publicznej gminnej przez drogę wewnętrzną w terenie 6KDW i 7KDW oraz teren 4R;
- 11) sposób i termin tymczasowego zagospodarowania, urządzania i użytkowania terenów: nie występuje potrzeba określania;
- 12) stawka procentowa, na podstawie której ustala się opłatę, o której mowa w art. 36 ust. 4 ustawy: 0%.

§ 9. Ustalenia dla terenów 6KDW, 7KDW:

- 1) przeznaczenie terenów: tereny komunikacji – droga wewnętrzna;
- 2) zasady ochrony i kształtowania ładu przestrzennego: nie występuje potrzeba określania;
- 3) zasady ochrony środowiska, przyrody i krajobrazu kulturowego: nie występuje potrzeba określania;
- 4) zasady ochrony dziedzictwa kulturowego i zabytków oraz dóbr kultury współczesnej: na części terenu 6KDW wyznacza się strefę ochrony konserwatorskiej stanowiska archeologicznego w ewidencji zabytków, gdzie wszelkie prace naruszające strukturę gruntu wymagają przeprowadzenia niezbędnych badań archeologicznych na zasadach określonych przepisami odrębnymi z zakresu ochrony zabytków i opieki nad zabytkami;
- 5) wymagania wynikające z potrzeb kształtowania przestrzeni publicznych: nie występuje potrzeba określania;
- 6) parametry i wskaźniki kształtowania zabudowy oraz zagospodarowania terenu: szerokość pasa drogowego w liniach rozgraniczających od 8,0m do 13,0m z trójkątami widoczności, zgodnie z rysunkiem planu;
- 7) granice i sposoby zagospodarowania terenów lub obiektów podlegających ochronie, ustalonych na podstawie odrębnych przepisów, terenów górniczych, a także obszarów szczególnego zagrożenia powodzią, obszarów osuwania się mas ziemnych: nie występuje potrzeba określania;
- 8) szczegółowe zasady i warunki scalania i podziału nieruchomości objętych planem miejscowym: nie występuje potrzeba określania;

- 9) szczególne warunki zagospodarowania terenów oraz ograniczenia w ich użytkowaniu, w tym zakaz zabudowy: nie występuje potrzeba określania;
- 10) zasady modernizacji, rozbudowy i budowy systemów komunikacji i infrastruktury technicznej: dopuszcza się lokalizowanie w pasie drogowym sieci i urządzeń infrastruktury technicznej, zgodnie z przepisami odrębnymi;
- 11) sposób i termin tymczasowego zagospodarowania, urządzania i użytkowania terenów: nie występuje potrzeba określania;
- 12) stawka procentowa, na podstawie której ustala się opłatę, o której mowa w art. 36 ust. 4 ustawy: 0%.

Rozdział 3. Przepisy końcowe

§ 10. Wykonanie uchwały powierza się Wójtowi Gminy Chojnice.

§ 11. 1. Uchwała wchodzi w życie po upływie 14 dni od dnia jej ogłoszenia w Dzienniku Urzędowym Województwa Pomorskiego .

2. Uchwała, o której mowa w ust. 1 podlega publikacji na stronie internetowej Gminy.

Wnioskodawca:

Wójt Gminy Chojnice

/-/ dr inż. Zbigniew Szczepański

Przewodniczący Rady

Ryszard Kontek

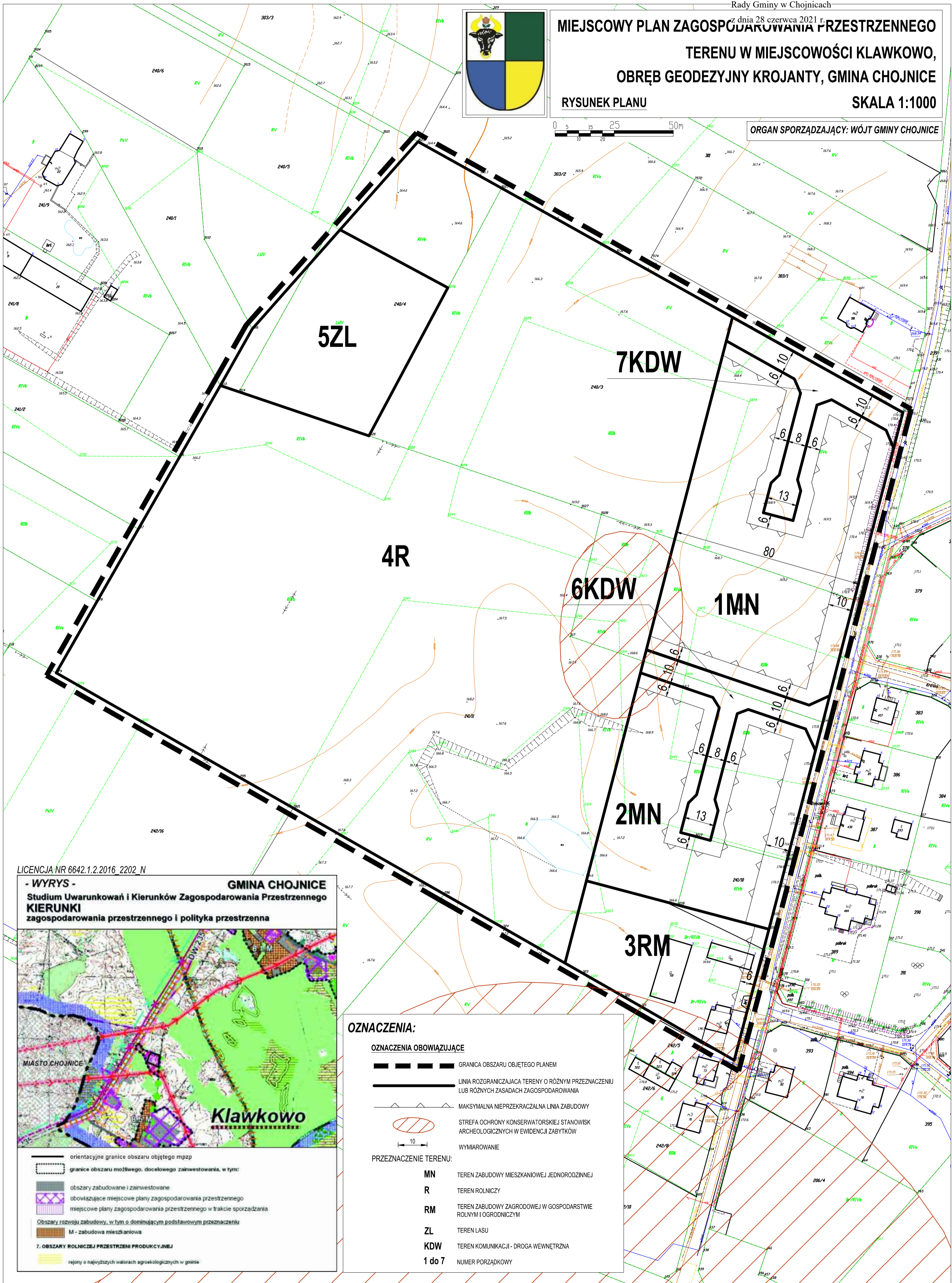
Projekt uchwały odpowiada przepisom prawa, stąd nie wnoszę uwag.

MIEJSCOWY PLAN ZAGOSPODAROWANIA PRZESTRZENNEGO
TERENU W MIEJSCOWOŚCI KLAWKOWO,
OBRĘB GEODEZYJNY KROJANTY, GMINA CHOJNICE
RYSUNEK PLANU
SKALA 1:1000



0 5 15 25 50m

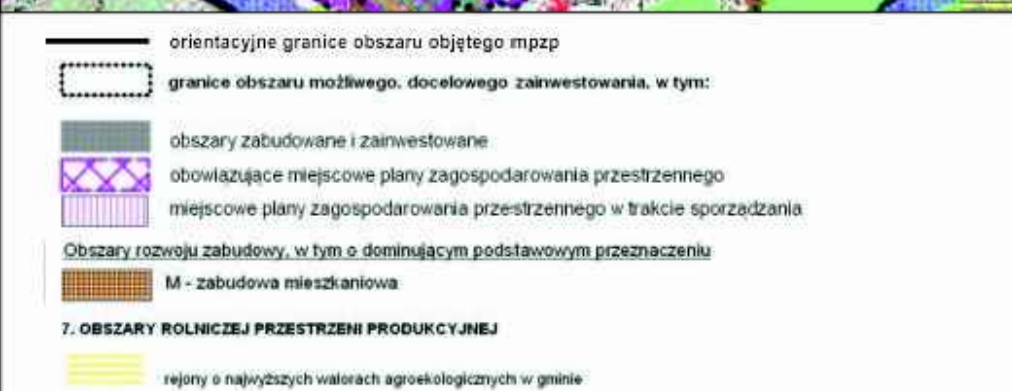
ORGAN SPORZĄDZAJĄCY: WÓJT GMINY CHOJNICE



LICENCJA NR 6642.1.2.2016_2202_N

- WYRYS -
Studium Uwarunkowań i Kierunków Zagospodarowania Przestrzennego
KIERUNKI
zagospodarowania przestrzennego i polityka przestrzenna

GMINA CHOJNICE

**OZNACZENIA:****OZNACZENIA OBOWIĄZUJĄCE**

- GRANICA OBSZARU OBJĘTEGO PLANEM
- LINIA ROZGRANICZAJĄCA TERENY O RÓŻNYM PRZEZNACZENIU LUB RÓŻNYCH ZASADACH ZAGOSPODAROWANIA
- MAKSYMALNA NIOPRZEKRACZALNA LINIA ZABUDOWY
- STREFA OCHRONY KONSERWATORSKIEJ STANOWISK ARCHEOLOGICZNYCH W EWIDENCJI ZABYTKÓW
- WYMIAROWANIE

PRZEZNACZENIE TERENU:

- MN** TEREN ZABUDOWY MIESZKANIOWEJ JEDNORODZINNEJ
- R** TEREN ROLNICZY
- RM** TEREN ZABUDOWY ZAGRODOWEJ W GOSPODARSTWIE ROLNYM I OGRÓDNICZYM
- ZL** TEREN LASU
- KDW** TEREN KOMUNIKACJI - DROGA WEWNĘTRZNA
- 1 do 7** NUMER PORZĄDKOWY

Załącznik Nr 2 do uchwały Nr XXV/424/2021
Rady Gminy w Chojnicach
z dnia 28 czerwca 2021 r.

**Rozstrzygnięcie o sposobie rozpatrzenia uwag do projektu planu
na podstawie art. 20 ust. 1 ustawy z dnia 27 marca 2003 r. o planowaniu i zagospodarowaniu przestrzennym**

Projekt miejscowego planu zagospodarowania przestrzennego terenu w miejscowości Klawkowo, obręb geodezyjny Krojanty, gmina Chojnice wraz z prognozą oddziaływania na środowisko był wyłożony do publicznego wglądu dwukrotnie:

- 1) w dniach od 6 listopada 2017 r. do 5 grudnia 2017 r. z terminem na wnoszenie uwag do dnia 19 grudnia 2017 r.
- 2) w dniach od 18 lutego 2021 r. do 11 marca 2021 r. z terminem na wnoszenie uwag do dnia 25 marca 2021 r.

Do wyłożonego do publicznego wglądu projektu miejscowego planu zagospodarowania przestrzennego wraz z prognozą oddziaływania na środowisko nie wpłynęły uwagi, w związku z czym nie było potrzeby ich rozpatrywania.

Przewodniczący Rady

Ryszard Kontek

**Rozstrzygnięcie o sposobie realizacji, zapisanych w planie miejscowym,
inwestycji z zakresu infrastruktury technicznej, które należą do zadań własnych
gminy oraz zasadach ich finansowania
na podstawie art. 20 ustawy z dnia 27 marca 2003 r. o planowaniu i zagospodarowaniu przestrzennym**

§ 1. Inwestycje z zakresu infrastruktury technicznej służące zaspokojeniu zbiorowych potrzeb mieszkańców gminy stanowią, zgodnie z art. 7 ust. 1 ustawy z dnia 8 marca 1990 r. o samorządzie gminnym (t.j. Dz. U. z 2020 r. poz. 713 z późn. zm.), zadania własne gminy. W szczególności do zadań własnych należą sprawy m.in.:

- 1) ładu przestrzennego, gospodarki nieruchomościami, ochrony środowiska i przyrody oraz gospodarki wodnej,
- 2) gminnych dróg, ulic, mostów, placów oraz organizacji ruchu drogowego,
- 3) wodociągów i zaopatrzenia w wodę, kanalizacji, usuwania i oczyszczania ścieków komunalnych, utrzymania czystości i porządku oraz urządzeń sanitarnych, wysypisk i unieszkodliwiania odpadów komunalnych, zaopatrzenia w energię elektryczną i ciepłą oraz gaz,
- 4) zieleni gminnej i zadrzewień.

§ 2. Na obszarze objętym miejscowym planem zagospodarowania przestrzennego terenu w miejscowości Klawkowo, obręb geodezyjny Krojanty, gmina Chojnice, nie będą realizowane inwestycje z zakresu infrastruktury technicznej, finansowane z budżetu gminy.

Przewodniczący Rady

Ryszard Kontek

Załącznik Nr 4 do uchwały Nr XXV/424/2021

Rady Gminy w Chojnicach

z dnia 28 czerwca 2021 r.

Na podstawie art. 67a, ust. 3 ustawy z dnia 27 marca 2003 roku o planowaniu i zagospodarowaniu przestrzennym (t. j. Dz. U. z 2021 roku, poz. 741 z późn. zm.)

Dane przestrzenne (zapisane w postaci dokumentu elektronicznego)

Uzasadnienie

Sporządzenie miejscowego planu zagospodarowania przestrzennego wynika z wykonania uchwały nr XLIII/562/2014 Rady Gminy w Chojnicach z dnia 30 czerwca 2014 r., zmienionej uchwałą nr XLIV/575/2014 Rady Gminy w Chojnicach z dnia 3 października 2014 r. w sprawie przystąpienia do sporządzenia miejscowego planu zagospodarowania przestrzennego w miejscowości Klawkowo, obręb geodezyjny Krojanty, gm. Chojnice.

Procedura formalno-prawna sporządzenia miejscowego planu zagospodarowania przestrzennego przeprowadzona została zgodnie z art. 17 ustawy z dnia 27 marca 2003 r. o planowaniu i zagospodarowaniu przestrzennym (Dz. U. z 2021 r. poz. 741 z późn. zm.).

Przystąpienie do opracowania przedmiotowego planu nastąpiło na wniosek właściciela terenu ze względu na występujące grunty rolne klasy III.

Przedstawiony projekt planu zawiera ustalenia wynikające z art. 15 ust. 2 ustawy o planowaniu i zagospodarowaniu przestrzennym oraz nie narusza ustaleń nie narusza ustaleń „Studium uwarunkowań i kierunków zagospodarowania przestrzennego gminy Chojnice”, uchwalonego uchwałą Nr XXV/417/2017 Rady Gminy w Chojnicach z dnia 9 sierpnia 2017 r., zmienionego Zarządzeniem Zastępczym Wojewody Pomorskiego z dnia 30.09.2020 r.

Zgodnie z art. 15 ust. 1 ustawy o planowaniu i zagospodarowaniu przestrzennym w niniejszym uzasadnieniu przedstawia się:

- 1) sposób realizacji wymogów wynikających z art. 1 ust. 2-4;
- 2) zgodność z wynikami analizy, o której mowa w art. 32 ust. 1, wraz datą uchwały rady gminy, o której mowa w art. 32 ust. 2;
- 3) wpływ na finanse publiczne, w tym budżet gminy.

I. Sposób realizacji wymogów wynikających z art. 1 ust. 2-4 ustawy o planowaniu i zagospodarowaniu przestrzennym:

1. W projekcie planu uwzględniono:

1) wymagania ładu przestrzennego, w tym urbanistyki i architektury poprzez określenie: linii rozgraniczających, linii zabudowy, przeznaczenia terenów, wskaźników zagospodarowania terenów i parametrów kształtowania zabudowy;

2) walory architektoniczne i krajobrazowe poprzez ustalenia dotyczące kształtowania zabudowy i zagospodarowania terenów poprzez określenie w szczególności: wysokości zabudowy, geometrii dachu, rodzaju materiału elewacyjnego oraz pokrycia dachu;

3) wymagania ochrony środowiska, w tym gospodarowania wodami i ochrony gruntów rolnych i leśnych poprzez:

- a) określenie dopuszczalnego poziomu hałasu,
- b) ustalenie obowiązku, przed przystąpieniem do prowadzenia prac ziemnych, zebrania wierzchniej warstwy gleby w celu jej późniejszego wykorzystania do prac pielęgnacyjno-porządkowych,
- c) wprowadzenie nowych terenów pod zabudowę na użytkach rolnych wysokich klas po uzyskaniu zgody właściwego ministra,
- d) dopuszczenie stosowania odnawialnych źródeł energii, z wyłączeniem elektrowni wiatrowych,
- e) ustalenie odprowadzania ścieków do kanalizacji sanitarnej;

4) wymagania ochrony dziedzictwa kulturowego i zabytków oraz dóbr kultury współczesnej poprzez objęcie części obszaru planu ochroną konserwatorską stanowiska archeologicznego znajdującego się w ewidencji zabytków, gdzie wszelkie prace naruszające strukturę gruntu wymagają przeprowadzenia niezbędnych badań archeologicznych na zasadach określonych przepisami odrębnymi z zakresu ochrony zabytków i opieki nad zabytkami;

5) wymagania ochrony zdrowia oraz bezpieczeństwa ludzi i mienia, a także potrzeby osób ze szczególnymi

potrzebami, o których mowa w ustawie z dnia 19 lipca 2019 r. o zapewnianiu dostępności osobom ze szczególnymi potrzebami poprzez określenie zasad kształtowania zabudowy, zasad rozbudowy i budowy systemu komunikacji i infrastruktury technicznej;

6) walory ekonomiczne przestrzeni poprzez uwzględnienie ustaleń Studium gminy Chojnice i przeznaczenie terenów pod zabudowę mieszkaniową jednorodzinną, powodując wzrost wartości nieruchomości;

7) prawo własności poprzez rozpatrzenie i uwzględnienie wniosków właścicieli nieruchomości objętych planem miejscowym;

8) potrzeby obronności i bezpieczeństwa państwa poprzez określenie zasad zabudowy i zagospodarowania terenu, budowy i rozbudowy infrastruktury technicznej;

9) potrzeby interesu publicznego poprzez pozostawienie istniejącego publicznego układu drogowego;

10) potrzeby w zakresie rozwoju infrastruktury technicznej, w szczególności sieci szerokopasmowych poprzez ustalenie zasad modernizacji, rozbudowy i budowy infrastruktury technicznej;

11) zapewnienie udziału społeczeństwa w pracach nad miejscowym planem zagospodarowania przestrzennego, w tym przy użyciu środków komunikacji elektronicznej poprzez umieszczenie niezbędnych informacji na stronie BIP Gminy Chojnice oraz w miejscowej prasie i tablicy ogłoszeń Urzędu Gminy w Chojnicach, przeprowadzenie debaty publicznej;

12) zachowanie jawności i przejrzystości procedur planistycznych poprzez prowadzenie procedury planistycznej zgodnie z ustawą z dnia 27.03.20103r. o planowaniu i zagospodarowaniu przestrzennym oraz ustawy z dnia 03.10.2008 r. o udostępnianiu informacji o środowisku, jego ochronie, udziale społeczeństwa w ochronie środowiska oraz o ocenach oddziaływania na środowisko; ponadto na każdym etapie zainteresowane osoby miały możliwość wglądu do dokumentacji i uzyskiwania wyjaśnień od organu sporządzającego projekt planu i projektanta sporządzającego projekt planu wraz z prognozą oddziaływania na środowisko;

13) potrzebę zapewnienia odpowiedniej ilości i jakości wody do celów zaopatrzenia ludności poprzez wykorzystanie istniejącej sieci wodociągowej i możliwość jej dalszej rozbudowy.

Ustalając przeznaczenie terenu lub określając potencjalny sposób zagospodarowania i korzystania z terenu, Wójt Gminy Chojnice wyważył interes publiczny i interes prywatny. W trakcie procedury planistycznej nie były zgłaszane wnioski i uwagi. Przyjęte rozwiązania uwzględniają uwarunkowania ekonomiczne, środowiskowe i społeczne.

Sporządzony plan miejscowy uwzględnia:

1) wymagania ładu przestrzennego, efektywnego gospodarowania przestrzenią oraz walorów ekonomicznych przestrzeni poprzez:

- kształtowanie struktur przestrzennych przy uwzględnieniu dążenia do minimalizowania transportochłonności układu przestrzennego: transportochłonność nie zmienia się w znacznym stopniu, na obszarze znajdującym się wzdłuż drogi gminnej publicznej wprowadza się drogi wewnętrzne,

- lokalizowanie nowej zabudowy mieszkaniowej w sposób umożliwiający mieszkańcom maksymalne wykorzystanie publicznego transportu zbiorowego jako podstawowego środka transportu: obszar planu znajduje się bezpośrednio przy drodze gminnej publicznej, układ komunikacji publicznej dla obszaru objętego planem nie zmienia się,

- zapewnianie rozwiązań przestrzennych, ułatwiających przemieszczanie się pieszych i rowerzystów: na terenie znajdującym się wzdłuż drogi gminnej publicznej wprowadza się drogi wewnętrzne;

2) dążenie do planowania i lokalizowania nowej zabudowy na obszarach o w pełni wykształconej zwartej strukturze funkcjonalno-przestrzennej: planowana zabudowa stanowi kontynuację i uzupełnienie istniejącej struktury funkcjonalno-przestrzennej miejscowości Klawkowo.

II. Niniejsza uchwała jest zgodna z wynikami analizy, o której mowa w art. 32 ust.1 ustawy o planowaniu i zagospodarowaniu przestrzennym, czyli zgodna z uchwałą nr XXXIX/612/2018 Rady Gminy w Chojnicach z dnia 12 października w sprawie oceny aktualności studium uwarunkowań i kierunków zagospodarowania przestrzennego gminy Chojnice oraz oceny aktualności miejscowych planów zagospodarowania przestrzennego gminy Chojnice.

III. Wpływ na finanse publiczne, w tym budżet gminy: Ocenia się, że realizacja ustaleń planu może mieć wpływ na budżet gminy poprzez dochody budżetu z tytułu podatków lokalnych i opłat planistycznych.

Po przygotowaniu projektu miejscowego planu zagospodarowania przestrzennego wraz z prognozą oddziaływania na środowisko przeprowadzona została procedura planistyczna w trybie ustawy z dnia 27 marca 2003 r. o planowaniu i zagospodarowaniu przestrzennym oraz ustawy z dnia 3 października 2008 r. o udostępnianiu informacji o środowisku, jego ochronie, udziale społeczeństwa w ochronie środowiska oraz o ocenach oddziaływania na środowisko (t.j. Dz. U. 2021 r. poz. 247 z późn. zm.).

Projekt miejscowego planu zagospodarowania przestrzennego wraz z prognozą oddziaływania na środowisko został pozytywnie zaopiniowany i uzgodniony w trybie art. 17 pkt 6 ustawy o planowaniu i zagospodarowaniu przestrzennym i art. 16 ust.7 ustawy o ochronie przyrody oraz zaopiniowany zgodnie z art. 54 ust. 1, art. 57 ust. 1 pkt 2, art. 58 ust. 1 pkt 3 ustawy z dnia 3 października 2008 r. o udostępnianiu informacji o środowisku i jego ochronie, udziale społeczeństwa w ochronie środowiska oraz o ocenach oddziaływania na środowisko.

Uzgadnianie i opiniowanie projektu planu miejscowego wraz z prognozą oddziaływania na środowisko odbyło się w trybie art. 17 pkt 6 ustawy o planowaniu i zagospodarowaniu przestrzennym.

Zgodnie z art. 54 ust. 1 ustawy o udostępnianiu informacji o środowisku, jego ochronie, udziale społeczeństwa w ochronie środowiska oraz o ocenach oddziaływania na środowisko, poddano projekt planu miejscowego wraz z prognozą oddziaływania na środowisko opiniowaniu przez właściwe organy, tj. przez:

- Regionalnego Dyrektora Ochrony Środowiska w Gdańsku,
- Państwowego Powiatowego Inspektora Sanitarnego w Chojnicach.

Zgodnie z art. 54 ust. 2 w związku z art. 39, 40, 42 oraz art. 3 ust. 1 pkt 11 lit. a, b, c ustawy o udostępnianiu informacji o środowisku, jego ochronie, udziale społeczeństwa w ochronie środowiska oraz o ocenach oddziaływania na środowisko zapewniono możliwość udziału społeczeństwa w strategicznej ocenie oddziaływania na środowisko.

Po uzgodnieniu i zaopiniowaniu projektu planu miejscowego, uzyskano zgodę Ministra Rolnictwa i Rozwoju Wsi na przeznaczenie na cele nierolnicze 0,4576 ha gruntów rolnych klasy III.

W trybie art. 17 pkt 9, 11, 12 oraz art. 18 ustawy o planowaniu i zagospodarowaniu przestrzennym oraz w związku z art. 3 ust. 1 pkt 11 oraz art. 39 ust. 1, w związku z art. 54 ust. 2 i 3 ustawy o udostępnianiu informacji o środowisku, jego ochronie, udziale społeczeństwa w ochronie środowiska oraz o ocenach oddziaływania na środowisko projekt miejscowego planu zagospodarowania przestrzennego terenu w miejscowości Klawkowo, obręb geodezyjny Krojanty, gmina Chojnice wraz z prognozą oddziaływania na środowisko był wyłożony do publicznego wglądu dwukrotnie:

1) w dniach od 6 listopada 2017 r. do 5 grudnia 2017 r. z terminem na wnoszenie uwag do dnia 19 grudnia 2017 r. – ogłoszenie o wyłożeniu do publicznego wglądu opublikowano w dniu 26 października 2017 r. na tablicy ogłoszeń Urzędu Gminy w Chojnicach, na stronie internetowej Biuletynu Informacji Publicznej, w dzienniku „Gazeta Pomorska”; przeprowadzona została dyskusja publiczna nad przyjętymi rozwiązaniami w dniu 20 listopada 2017 r.; nie wpłynęły żadne uwagi;

2) w dniach od 18 lutego 2021 r. do 11 marca 2021 r. z terminem na wnoszenie uwag do dnia 25 marca 2021 r. – ogłoszenie o wyłożeniu do publicznego wglądu opublikowano w dniu 11 lutego 2021 r. na tablicy ogłoszeń Urzędu Gminy w Chojnicach, na stronie internetowej Biuletynu Informacji Publicznej, w dzienniku „Czas Chojnic”; przeprowadzona została dyskusja publiczna nad przyjętymi rozwiązaniami w dniu 5 marca 2021 r.; nie wpłynęły żadne uwagi.

Mając na uwadze powyższą analizę społeczną, ekonomiczną, środowiskową oraz przeprowadzoną procedurę planistyczną, w tym uzyskane niezbędne opinie i uzgodnienia podjęcie uchwały jest uzasadnione.

Projekt

z dnia 18 czerwca 2021 r.

Zatwierdzony przez

**UCHWAŁA NR XXV/425/2021
Rady Gminy w Chojnicach**

z dnia 28 czerwca 2021 r.

w sprawie uchwalenia zmiany miejscowego planu zagospodarowania przestrzennego terenu w miejscowości Chojniczki, gm. Chojnice

Na podstawie art. 18 ust. 2 pkt 5 ustawy z dnia 8 marca 1990 r. o samorządzie gminnym (t.j. Dz. U. z 2020 r., poz. 713 z późn. zm.) oraz art. 20 ust. 1, ustawy z dnia 27 marca 2003 r. o planowaniu i zagospodarowaniu przestrzennym (t.j. Dz. U. z 2021 r. poz. 741 z późn. zm.) oraz uchwały Nr IV/37/2019 Rady Gminy w Chojnicach z dnia 28 lutego 2019 r. w sprawie przystąpienia do sporządzenia zmiany miejscowego planu zagospodarowania przestrzennego dla terenu w miejscowości Chojniczki, gm. Chojnice po stwierdzeniu braku naruszenia ustaleń „Studium uwarunkowań i kierunków zagospodarowania przestrzennego gminy Chojnice”, uchwalonego uchwałą Nr XXV/417/2017 Rady Gminy w Chojnicach z dnia 9 sierpnia 2017 r., zmienionego Zarządzeniem Zastępczym Wojewody Pomorskiego z dnia 30.09.2020 r.

**Rada Gminy
uchwala, co następuje:**

§ 1. 1. Uchwala się zmianę miejscowego planu zagospodarowania przestrzennego dla terenu w miejscowości Chojniczki, gm. Chojnice zwaną dalej planem.

2. Granice obszaru objętego planem przedstawia załącznik graficzny Nr 1 do uchwały w skali 1:1000 zwany dalej rysunkiem planu.

3. Integralną częścią uchwały są następujące załączniki:

- 1) Nr 1- rysunek planu,
- 2) Nr 2 - rozstrzygnięcie o sposobie rozpatrzenia uwag do projektu planu,
- 3) Nr 3 - rozstrzygnięcie o sposobie realizacji zapisanych w planie inwestycji z zakresu infrastruktury technicznej, które należą do zadań własnych gminy oraz zasadach ich finansowania,
- 4) Nr 4 - zbiór danych przestrzennych w postaci dokumentu elektronicznego.

**Rozdział 1.
Przepisy ogólne**

§ 2. 1. Ustalenia planu przedstawiono w formie tekstowej i graficznej.

2. Przedmiotem ustaleń planu jest teren usług sportu i rekreacji oraz usług kultury oznaczony na rysunku planu symbolem **Us/Uk**.

3. Zapisy tekstowe zawierają ustalenia w zakresie określonym w ustawie o planowaniu i zagospodarowaniu przestrzennym i przypisane są do terenu na rysunku planu.

4. Ustalenia graficzne naniesione są na rysunku planu wyznaczają granice przestrzenne terenu, dla którego stosuje się odpowiednio ustalenia tekstowe.

5. Do obowiązujących ustaleń planu należą następujące oznaczenia graficzne:

- 1) granice obszaru objętego zmianą planu miejscowego,
- 2) linie rozgraniczające tereny o różnym przeznaczeniu lub różnych zasadach zagospodarowania,

- 3) nieprzekraczalna linia zabudowy,
- 4) symbol i przeznaczenie terenu wydzielonego liniami rozgraniczającymi,
- 5) obszar w zasięgu punktu widokowego.

§ 3. Ilekroć w dalszych przepisach niniejszej uchwały jest mowa o:

- 1) **uchwale** - należy przez to rozumieć niniejszą uchwałę Rady Gminy,
- 2) **rysunku planu** - należy przez to rozumieć część graficzną planu miejscowego sporządzoną na mapie sytuacyjno-wysokościowej w skali 1:1000, stanowiącej Załącznik Nr 1 do niniejszej uchwały,
- 3) **liniach rozgraniczających** - należy przez to rozumieć linie rozgraniczające teren o różnym przeznaczeniu lub różnych zasadach zagospodarowania,
- 4) **terenie** - należy przez to rozumieć teren wyznaczony na rysunku planu liniami rozgraniczającymi, oznaczony symbolem określającym rodzaj przeznaczenia i sposób zagospodarowania terenu,
- 5) **nieprzekraczalnej linii zabudowy** – należy przez to rozumieć linię, której nie może przekroczyć lico bryły budynku z dopuszczeniem wysunięcia przed tę linię wykuszy, okapów, schodów, podestów, balkonów, pochylni, ramp, wiatrołapów, daszku nad wejściem itp.,
- 6) **przepisach odrębnych** – należy przez to rozumieć przepisy ustaw wraz z aktami wykonawczymi.

Rozdział 2.

Przeznaczenie i ogólne zasady zagospodarowania terenów

§ 4. 1. Przeznaczenie terenu: w granicach obszaru objętego planem wyznacza się teren o przeznaczeniu Us/Uk - teren usług sportu i rekreacji oraz usług kultury.

2. Zasady zagospodarowania terenu: określono w Rozdziale 3 niniejszej uchwały.

Rozdział 3.

Szczegółowe zasady zagospodarowania terenów

§ 5. 1. Wyznacza się teren usług sportu i rekreacji oraz usług kultury oznaczony na rysunku planu symbolem Us/Uk.

2. Zasady ochrony i kształtowania ładu przestrzennego:

- 1) na terenach o których mowa w ust. 1 dopuszcza się:
 - a) zabudowa usługowa,
 - b) usługi sportu i rekreacji,
 - c) usługi kultury,
 - d) boisko sportowe,
 - e) realizację urządzeń i obiektów infrastruktury technicznej,
 - f) realizację zieleni urządzonej z zaleceniem stosowania gatunków rodzimych,
 - g) wymóg realizacji pojedynczego obiektu,
- 2) obowiązuje zakaz realizacji ogrodzeń pełnych,
- 3) wprowadza się zakaz stosowania tynków w kolorach jaskrawych, agresywnych,
- 4) w zagospodarowaniu terenu należy uwzględniać istniejące przebiegi sieci infrastruktury technicznej, z zachowaniem odległości od tych sieci wymaganych przepisami odrębnymi i normami z dopuszczeniem możliwości przebudowy lub zmiany ich przebiegu,
- 5) zachowanie nieprzekraczalnej linii zabudowy, wyznaczonej na rysunku planu (załącznik graficzny nr 1 do uchwały),
- 6) w obszarze planu nakazuje się utrzymanie i ochronę cech morfologiczno-krajobrazowych terenu poprzez minimalizowanie przekształceń naturalnego ukształtowania terenu,
- 7) ustala się zakaz makroniwelacji, podwyższania terenu, podcinania skarp,

- 8) nakaz zachowania w kształtowaniu nowej zabudowy zasad nawiązujących do lokalnej tradycji budowlanej, do regionalnych cech architektury południowych Kaszub - Ziemi Zaborskiej:
 - a) poziom posadowienia parteru budynków nie wyżej jak 0,5-0,6m npt przy głównym wejściu do budynku,
 - b) elewacje z użyciem materiałów takich jak cegła, kamień, drewno, tynk przy czym:
 - w przypadku pokrycia drewnem lub cegłą – naturalny kolor zastosowanych materiałów,
 - w przypadku pokrycia tynkiem – kolor biały, beżowy lub jasnoszary,
 - c) pokrycia dachowe – dachówka, w szczególności ceramiczna, gont, trzcina, dopuszcza się pokrycia z dachówki bitumicznej lub blachodachówki, dachówki cementowej, kolorystyka pokryć dachowych – zbliżona do pokryć z dachówki ceramicznej, czerwień ceglasta, brąz, (dopuszcza się w kolorze grafitowym),
 - d) wyklucza się stosowanie w wykończeniu elewacji oraz w pokryciach dachowych jaskrawych kolorów,
- 9) zakaz stosowania pokryć z klinkieru i kamienia jako niezgodnych z lokalną tradycją budowlaną,
- 10) wymóg realizacji wszelkich form zabudowy i zagospodarowania terenu we wschodniej części terenu lub w obszarze wyznaczonym nieprzekraczalnymi liniami zabudowy w celu poprawnej ochrony otwarcia widokowego,
- 11) wyznaczony na rysunku planu obszar w zasięgu punktu widokowego należy zagospodarować i urządzić jako teren bez zabudowy kubaturowej oraz bez przesłaniającej widok wysokiej zieleni.

3. Zasady ochrony środowiska, przyrody i krajobrazu kulturowego:

- 1) projektowane użytkowanie i zagospodarowanie terenu nie może stanowić źródła zanieczyszczeń dla środowiska gruntowo-wodnego,
- 2) przy realizacji i użytkowaniu terenu należy zastosować takie rozwiązania techniczne, technologiczne i organizacyjne, które ograniczą negatywny wpływ na środowisko,
- 3) zaleca się wykorzystanie zdjętej wierzchniej warstwy ziemi w dalszych pracach inwestycyjnych,
- 4) wody opadowe i roztopowe spływające z terenów utwardzonych i zanieczyszczonych przed odprowadzeniem do odbiornika należy podczyszczać w stopniu zapewniającym spełnienie wymagań określonych w obowiązujących przepisach odrębnych,
- 5) należy uwzględnić nakazy, zakazy i ograniczenia związane z położeniem terenu objętego planem w otulinie Parku Narodowego „Bory Tucholskie”,
- 6) należy uwzględnić nakazy, zakazy i ograniczenia związane z położeniem terenu objętego planem na terenie prawnie chronionym tj. w Obszarze Specjalnej Ochrony Ptaków Natura 2000 „Bory Tucholskie ” PLB 220009,
- 7) na terenie obszaru planu znajduje się korytarz ekologiczny łączący obszar Parku Narodowego Borów Tucholskich z innymi cennymi przyrodniczo obszarami,
- 8) przy realizacji ustaleń miejscowego planu zagospodarowania przestrzennego należy zapewnić ochronę siedlisk i stanowisk chronionych gatunków, zgodnie z obowiązującymi przepisami prawa dotyczącymi ochrony gatunkowej: dziko występujących roślin objętych ochroną, dziko występujących zwierząt objętych ochroną, dziko występujących grzybów objętych ochroną,
- 9) zagospodarowanie i zabudowa w obszarze objętym planem nie mogą powodować negatywnego oddziaływania na walory przyrodniczo-krajobrazowe, pogorszenie populacji ptaków chronionych i ich siedlisk w obrębie obszaru Natura 2000, nie mogą stanowić zagrożenia dla Parku Narodowego "Bory Tucholskie",
- 10) gospodarka odpadami zgodnie z przepisami odrębnymi,
- 11) zalecane jest pozostawienie jak największej powierzchni terenu bez pokrycia sztucznymi nawierzchniami,
- 12) zaleca się ograniczyć szczelne utwardzenie nawierzchni dróg dojazdowych itp., zalecane jest stosowanie w tym celu powierzchni półprzepuszczalnych,
- 13) zalecane jest stosowanie jako czynnika grzewczego paliw ekologicznych lub niskoemisyjnych (ogrzewanie elektryczne, olejowe, gazowe, itp.),

- 14) wszelkie zmiany stosunków gruntowo-wodnych, towarzyszące realizacji zapisów planu nie mogą trwale, negatywnie oddziaływać na tereny sąsiednie; sposób odprowadzenia wód opadowych winien uwzględniać uwarunkowania terenów sąsiednich i nie może powodować na nich szkód,
- 15) przy realizacji inwestycji maksymalnie ograniczyć rozmiary terenu budowy,
- 16) w obszarze planu ustala się:
- a) zakaz lokalizacji przedsięwzięć mogących zawsze znacząco i potencjalnie znacząco oddziaływać na środowisko wymienionych w przepisach odrębnych, przy czym zakaz ten nie dotyczy inwestycji telekomunikacyjnych realizowanych zgodnie z przepisami odrębnymi oraz niezbędnych sieci uzbrojenia terenu,
 - b) wyklucza się lokalizację inwestycji, które wpływają degradująco na stan powietrza, wody i gleby, walory krajobrazowe, bądź wpływają na pogorszenie stanu populacji ptaków chronionych i ich siedlisk,
 - c) nakaz uwzględnienia w projektach zagospodarowania terenu zieleni urządzonej a w nowych nasadzeniach wskazane jest zastosowanie gatunków roślin adekwatnych siedliskowo i geograficznie,
 - d) wszelkie prace realizacyjne prowadzić należy przy jak najmniejszej ingerencji w naturalne ukształtowanie terenu; ustala się nakaz oszczędnego korzystania z terenu,
- 17) dopuszczalne poziomy hałasu ustala się jak dla terenu zabudowy usługowej,

4. Zasady kształtowania krajobrazu: zasady kształtowania krajobrazu w zakresie elementów przestrzennych wpływających na walory krajobrazowe oraz w zakresie ochrony walorów estetyczno-widokowych zostały określone poprzez zapisy dotyczące parametrów zabudowy i zagospodarowania terenu.

5. Zasady ochrony dziedzictwa kulturowego i zabytków oraz dóbr kultury współczesnej: nie ustala się.

6. Wymagania wynikające z potrzeb kształtowania przestrzeni publicznych:

- 1) teren zagospodarować jako przestrzeń o charakterze publicznym, ogólnodostępna,
- 2) nakaz dostosowania zagospodarowania i urządzenia terenu do potrzeb osób niepełnosprawnych.

7. Zasady kształtowania zabudowy oraz wskaźniki zagospodarowania terenu, maksymalną i minimalną intensywność zabudowy jako wskaźnik powierzchni całkowitej zabudowy w odniesieniu do powierzchni działki budowlanej, minimalny udział procentowy powierzchni biologicznie czynnej w odniesieniu do powierzchni działki budowlanej, maksymalną wysokość zabudowy, minimalną liczbę miejsc do parkowania w tym miejsca przeznaczone na parkowanie pojazdów zaopatrzonych w kartę parkingową i sposób ich realizacji oraz linie zabudowy i gabaryty obiektów:

- 1) nieprzekraczalna linia zabudowy - zgodnie z rysunkiem planu,
- 2) wysokość zabudowy - do II kondygnacji nadziemnych,
- 3) geometria dachu: dach wysoki dwuspadowy (dopuszczalne przecinające się dachy dwuspadowe) o symetrycznym kącie nachylenia głównych połaci dachowych 35-52°, wysokości głównej kalenicy do 8,0 m,
- 4) powierzchnia zabudowy - maksymalnie 7,0 % powierzchni działki,
- 5) powierzchnia biologicznie czynna - minimum 80 % powierzchni terenu,
- 6) pokrycie dachu dachówką ceramiczną lub cementową, gontem lub podobnymi materiałami przypominającymi wyglądem w/w pokrycia – w kolorze naturalnej cegły, brązowym, (dopuszcza się w kolorze grafitowym), zakaz stosowania kolorów jaskrawo czerwonych,
- 7) intensywność zabudowy - od 0,0 do 0,2,
- 8) miejsca do parkowania:
 - a) w zagospodarowaniu terenu należy przewidzieć miejsca postojowe dla funkcji usługowej w ilości co najmniej 2 miejsca postojowe/100 m² pow. użytkowej,
 - b) miejsca przeznaczone na parkowanie pojazdów zaopatrzonych w kartę parkingową – nie mniej niż 1 miejsce na 10 miejsc do parkowania,
 - c) miejsca do parkowania mogą być realizowane jako naziemne lub wbudowane w budynek.

8. Granice i sposoby zagospodarowania terenów lub obiektów podlegających ochronie, ustalonych na podstawie odrębnych przepisów, w tym terenów górniczych a także obszarów szczególnego zagrożenia powodzią oraz obszarów osuwania się mas ziemnych: nie ustala się.

9. Szczegółowe zasady i warunki scalania i podziału nieruchomości objętych planem miejscowym: nie wyznacza się terenów wymagających scalenia i podziału.

10. Szczególne warunki zagospodarowania terenów oraz ograniczenia w ich użytkowaniu, w tym zakaz zabudowy: zakaz sytuowania pełnych ogrodzeń terenu a także sadzenia wysokich drzew utrudniających widok (z punktu widokowego znajdującego się poza obszarem opracowania planu wskazującego atrakcyjny widok) – na obszarze wskazanym na rysunku planu jako obszar w zasięgu punktu widokowego.

11. Zasady modernizacji, rozbudowy i budowy systemów komunikacji i infrastruktury technicznej:

- 1) ustala się obsługę komunikacyjną terenu z drogi publicznej powiatowej oraz projektowanych dróg wewnętrznych znajdujących się poza granicami planu,
- 2) zaopatrzenie w wodę z sieci wodociągowej, zgodnie z przepisami odrębnymi,
- 3) odprowadzenie ścieków do gminnej sieci kanalizacji sanitarnej, zgodnie z przepisami odrębnymi,
- 4) wody opadowe i roztopowe należy zagospodarować w granicach terenu, lub odprowadzić do odbiornika,
- 5) w zakresie zaopatrzenia w energię elektryczną ustala się:
 - a) zasilanie w energię elektryczną z istniejącej i projektowanej linii energetycznej,
 - b) zasilanie projektowanej zabudowy z istniejącej sieci niskiego napięcia (nn) po jej rozbudowie,
- 6) budowa systemów telekomunikacyjnych w tym szerokopasmowych, zgodnie z przepisami odrębnymi,
- 7) zaopatrzenie w gaz – z sieci gazowej,
- 8) w zakresie ochrony przeciwpożarowej należy zapewnić wymaganą ilość wody do zewnętrznego gaszenia pożaru zgodnie z przepisami odrębnymi,
- 9) oświetlenie wewnętrzne i zewnętrzne należy zaprojektować i wykonać z możliwością przystosowania dla potrzeb OC,
- 10) na całym obszarze planu wszelkie projektowane obiekty stałe i tymczasowe o wysokości równej i wyższej od 50 m nad poziom terenu podlegają przed wydaniem decyzji o pozwoleniu na budowę zgłoszeniu do Szefostwa Służby Ruchu Lotniczego Sił Zbrojnych RP.

12. Sposób i termin tymczasowego zagospodarowania, urzędzenia i użytkowania terenów: nie ustala się.

13. Stawkę procentową, na podstawie której ustala się opłatę, o której mowa w art. 36 ust. 4 ustawy o planowaniu i zagospodarowaniu przestrzennym: ustala się stawkę w wysokości 0 %.

Rozdział 4. Przepisy końcowe

§ 6. Tracą moc ustalenia miejscowego planu zagospodarowania przestrzennego terenów w miejscowości Chojniczki, gm. Chojnice uchwalonego uchwałą Nr XXXIV/413/2013 Rady Gminy w Chojnicach z dnia 26 kwietnia 2013 r. (Dz. Urz. Woj. Pomorskiego z 2013 r., poz. 2723) w granicach określonych na Załączniku Nr 1 do niniejszej Uchwały.

§ 7. Wykonanie uchwały powierza się Wójtowi Gminy Chojnice.

§ 8. Uchwała podlega ogłoszeniu w Dzienniku Urzędowym Województwa Pomorskiego oraz publikacji na stronie internetowej gminy i wchodzi w życie po upływie 14 dni od daty jej ogłoszenia.

Wnioskodawca:

Wójt Gminy Chojnice

/-/ dr inż. Zbigniew Szczepański

Przewodniczący Rady

Ryszard Kontek

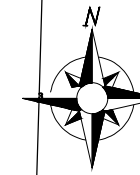

Projekt uchwały odpowiada przepisom prawa, stąd nie wnoszę uwag.

CHOJNICZKI
GMINA CHOJNICE

ZMIANA MIEJSCOWEGO PLANU ZAGOSPODAROWANIA PRZESTRZENNEGO
TERENU POŁOŻONEGO W MIEJSCOWOŚCI CHOJNICZKI, GMINA CHOJNICE

Załącznik Nr 1 do uchwały Nr XXV/425/2021
Rady Gminy w Chojnicach
z dnia 28 czerwca 2021 r.

SKALA 1:1000



WYRYS ZE STUDIUM UWARUNKOWAŃ
I KIERUNKÓW ZAGOSPODAROWANIA
PRZESTRZENNEGO GMINY CHOJNICE



Us/Uk

LEGENDA:

- GRANICA OBSZARU OBJĘTEGO ZMIANĄ PLANU
- LINIE ROZGRANICZAJĄCE TERENY O RÓŻNYM PRZEZNACZENIU LUB RÓŻNYCH ZASADACH ZAGOSPODAROWANIA
- NIEPRZEKRACZALNA LINIA ZABUDOWY
- TEREN USŁUG SPORTU I REKREACJI ORAZ USŁUG KULTURY
- OBSZAR W ZASIĘGU PUNKTU WIDOKOWEGO

OZNACZENIA INFORMACYJNE

- PUNKT WIDOKOWY - PUNKT UJĘCIA I KIERUNEK ATRAKCYJNEGO WIDOKU

- Granica terenu objętego zmianą planu miejscowego
- Obszary z obowiązującymi planami**
- granice terenów objętych obowiązującymi planami, w tym o przeważającym przeznaczeniu:
- tereny usług sportu
- symbol przeznaczenia terenów rozwoju zabudowy (zgodny z zestawieniem w tekście) pozostałe tereny w granicach możliwego docelowego zainwestowania - możliwe uzupełnienie zabudowy
- obszary planowane do zainwestowania, w tym zmieniające przeznaczenie z rolnego na nierolnicze
- punkty ujęcia i kierunki atrakcyjnego widoku

Załącznik Nr 2 do uchwały Nr XXV/425/2021
Rady Gminy w Chojnicach
z dnia 28 czerwca 2021 r.

Rozstrzygnięcie o sposobie rozpatrzenia uwag do projektu zmiany miejscowego planu zagospodarowania przestrzennego terenu w miejscowości Chojniczki, gm. Chojnice

Na podstawie art. 17 pkt 11 i 12 ustawy z dnia 27 marca 2003 r. o planowaniu i zagospodarowaniu przestrzennym (j.t. Dz. U. z 2021 r. poz. 741 z późn zm.) Wójt Gminy Chojnice rozpatruje uwagi wniesione do projektu planu i rozstrzyga o sposobie ich uwzględnienia w projekcie planu.

Na podstawie art. 17 pkt 14 ustawy z dnia 27 marca 2003 r. o planowaniu i zagospodarowaniu przestrzennym Wójt Gminy Chojnice przedstawia Radzie Gminy w Chojnicach projekt planu wraz z listą nieuwzględnionych uwag. Na podstawie art. 20 ust. 1 ww. ustawy Rada Gminy rozstrzyga o sposobie rozpatrzenia uwag do planu.

W okresie wyłożenia projektu planu wraz z prognozą oddziaływania na środowisko do publicznego wglądu w dniach od 11 marca 2021 r. do 2 kwietnia 2021 r. w siedzibie Urzędu Gminy w Chojnicach, oraz w nieprzekraczalnym terminie do dnia 16 kwietnia 2021 r. nie wniesiono żadnych uwag do projektu planu.

Przewodniczący Rady

Ryszard Kontek

Rozstrzygnięcie o sposobie realizacji zapisanych w planie inwestycji z zakresu infrastruktury technicznej, które należą do zadań własnych gminy oraz zasadach ich finansowania do projektu zmiany miejscowego planu zagospodarowania przestrzennego terenu w miejscowości Chojniczki, gm. Chojnice

Na podstawie art. 20 ust. 1 ustawy z dnia 27 marca 2003r. o planowaniu i zagospodarowaniu przestrzennym (j.t. Dz. U. z 2021 r. poz. 741 z późn. zm.), art. 7 ust. 1 ustawy z dnia 8 marca 1990 r. o samorządzie gminnym (t.j. Dz. U. z 2020 r. poz. 713 z późn. zm.) oraz ustawy z dnia 27 sierpnia 2009 r. o finansach publicznych (t.j. Dz. U. z 2019 poz. 869)

Rada Gminy w Chojnicach stwierdza, co następuje:

Uchwalenie zmiany miejscowego planu zagospodarowania przestrzennego terenu w miejscowości Chojniczki, gm. Chojnice pozwala na realizację na terenie Us/Uk usług sportu i rekreacji oraz usług kultury jako budynku usługowego socjalno - sanitarnego (zaplecze boiska) wraz ze świetlicą.

Uchwalenie zmiany miejscowego planu zagospodarowania przestrzennego terenu w miejscowości Chojniczki, gm. Chojnice nie będzie związane z koniecznością realizacji inwestycji z zakresu infrastruktury technicznej należących do zadań własnych gminy takich jak nowe sieci wodociągowe, kanalizacji sanitarnej lub deszczowej, ponieważ teren Us/Uk nie jest przewidziany pod zabudowę mieszkaniową.

Uchwalenie zmiany miejscowego planu zagospodarowania przestrzennego terenu w miejscowości Chojniczki, gm. Chojnice nie będzie związane z koniecznością realizacji nowych dróg publicznych.

Przewodniczący Rady

Ryszard Kontek

Załącznik Nr 4 do uchwały Nr XXV/425/2021

Rady Gminy w Chojnicach

z dnia 28 czerwca 2021 r.

Na podstawie art. 67a, ust. 3 ustawy z dnia 27 marca 2003 roku o planowaniu i zagospodarowaniu przestrzennym (t. j. Dz. U. z 2021 roku, poz. 741 z późn. zm.)

Dane przestrzenne (zapisane w postaci dokumentu elektronicznego)

Uzasadnienie

Zgodnie z art. 15 ust. 1 ustawy z dnia 27 marca 2003 r. o planowaniu i zagospodarowaniu przestrzennym (j.t. Dz. U. z 2021 r. poz. 741 z późn. zm.) do zmiany miejscowego planu zagospodarowania przestrzennego terenu w miejscowości Chojniczki, gm. Chojnice

Zgodnie z podjętą Uchwałą Nr IV/37/2019 Rady Gminy w Chojnicach z dnia 28 lutego 2019 r. przystąpiono do sporządzenia zmiany miejscowego planu zagospodarowania przestrzennego dla terenu w miejscowości Chojniczki, gm. Chojnice.

Teren objęty zmianą planu miejscowego o powierzchni 1,72 ha (dz. nr 162) położony jest w zachodniej części miejscowości Chojniczki na północ od drogi powiatowej. Od strony wschodniej sąsiaduje z terenem zabudowy mieszkaniowej jednorodzinnej. Od północy i zachodu przylega do terenów rolnych. Na przedmiotowym obszarze obowiązuje miejscowy plan zagospodarowania przestrzennego terenów w miejscowości Chojniczki, gm. Chojnice uchwalony uchwałą Nr XXXIV/413/2013 Rady Gminy w Chojnicach z dnia 26 kwietnia 2013 r. (Dz. Urz. Woj. Pomorskiego z 2013 r., poz. 2723).

Obszar zmiany planu dotyczy fragmentu terenu objętego obowiązującym planem przeznaczonym na usługi sportu i rekreacji (boisko sportowe z zapleczem – szatni, magazyn na sprzęt, toalety, itp.).

W wyniku realizacji ww. uchwały został opracowany projekt zmiany planu miejscowego wraz z prognozą oddziaływania na środowisko i prognozą skutków finansowych uchwalenia zmiany planu miejscowego. Projekt zmiany obowiązującego planu miejscowego zachowuje ustalone w części objętej jego zmianą podstawowe przeznaczenie terenu rozszerzając jednocześnie jego funkcję (usługi sportu i rekreacji) o usługi związane z kulturą (świetlica wiejska).

Ustalenia zawarte w planie określają m.in.: przeznaczenie, zasady zabudowy i zagospodarowania terenu, zasady obsługi komunikacyjnej w powiązaniu z istniejącym układem komunikacyjnym, zasady ochrony środowiska oraz rozwiązania w zakresie infrastruktury technicznej.

Procedura formalno-prawna sporządzenia zmiany planu miejscowego została przeprowadzona w trybie art. 17 ustawy z dnia 27 marca 2003 r. o planowaniu i zagospodarowaniu przestrzennym (t.j. Dz. U. z 2021 r. poz. 741 z późn. zm.).

I. Sposób realizacji wymogów wynikających z art. 1 ust. 2-4 ustawy o planowaniu i zagospodarowaniu przestrzennym.

1. W projekcie zmiany planów uwzględniono:

-wymagania ładu przestrzennego, w tym urbanistyki i architektury poprzez określenie: linii rozgraniczających, linii zabudowy, przeznaczenia terenu, wskaźników zagospodarowania terenu, parametrów kształtowania zabudowy,

-walory architektoniczne i krajobrazowe dzięki ustaleniom dotyczącym kształtowania zabudowy i zagospodarowania terenu, ograniczeń dotyczących kolorystyki obiektów oraz realizacji ogrodzeń,

-wymagania ochrony środowiska poprzez m.in. wprowadzenie wymogu zastosowania rozwiązań technicznych, technologicznych i organizacyjnych, które ograniczą negatywny wpływ na środowisko, wykorzystania zdjętej wierzchniej warstwy ziemi w dalszych pracach inwestycyjnych, konieczności podczyszczania wód opadowych i roztopowych spływających z terenów utwardzonych, pozostawienia jak największej powierzchni terenu bez pokrycia sztucznymi nawierzchniami, konieczność uwzględnienia zakazów i nakazów związanych z położeniem terenu w obszarach prawnie chronionych tj. w otulinie Parku Narodowego „Bory Tucholskie”, oraz w Obszarze Specjalnej Ochrony Ptaków Natura 2000 „Bory Tucholskie” PLB 220009; w obszarach tych obowiązują przepisy szczególne - stosownie do występujących form ochrony przyrody (ustawa o ochronie przyrody i Rozp. Min. Środowiska z dnia 12 stycznia 2011 r. w sprawie obszarów specjalnej ochrony ptaków Dz.U. Nr 25, poz. 133, ze zm., w tym ustalenia planu ochrony dla Parku Narodowego „Bory Tucholskie” (Rozp. Min. Środowiska z dnia 15 grudnia 2008r w sprawie ustanowienia planu ochrony dla Parku Narodowego „Bory Tucholskie” - Dz. U. z dnia 29 grudnia 2008r, Nr 230 poz. 1545); obszar planu położony jest w strefie tranzytowej Rezerwatu Biosfery „Bory Tucholskie”; na terenie obszaru planu znajduje się korytarz ekologiczny łączący obszar Parku Narodowego Borów Tucholskich z innymi cennymi przyrodniczo obszarami,

-ochrona gruntów rolnych i leśnych - teren nie wymaga uzyskania zgody na zmianę przeznaczenia gruntów rolnych i leśnych na cele nierolnicze i nieleśne (grunty rolne klasy RIVa i RIVb),

-wymagania ochrony dziedzictwa kulturowego i zabytków oraz dóbr kultury współczesnej: w granicach opracowania planu nie występują strefy ochrony konserwatorskiej, strefy ochrony archeologicznej, ani historyczne zainwestowanie podlegające ochronie,

-wymagania ochrony zdrowia oraz bezpieczeństwa ludzi i mienia, a także potrzeby osób niepełnosprawnych poprzez określenie zasad ochrony środowiska, zasad zaopatrzenia w infrastrukturę techniczną, ustalenie zasad wyznaczania miejsc postojowych,

-walory ekonomiczne przestrzeni: racjonalnie wykorzystując istniejące elementy wyposażenia technicznego i zagospodarowania terenu przy wyznaczaniu nowych terenów budowlanych, określenie optymalnych wskaźników zagospodarowania oraz kształtowania zabudowy,

-prawo własności wyznaczając liniami rozgraniczającymi teren przeznaczony pod zabudowę w stosunku do terenów sąsiednich, teren objęty opracowaniem stanowi własność gminną,

-potrzeby obronności i bezpieczeństwa państwa ustalając ograniczenia w sposobie zagospodarowania terenu, projektowanie parametrów sieci i urządzeń infrastruktury do działań w sytuacjach szczególnych zagrożeń, zaopatrzenia w wodę w zakresie ochrony przeciwpożarowej, przy czym projekt zmiany planu nie koliduje z potrzebami obronności państwa, nie występują tereny zamknięte lub strefy ochronne takich terenów,

-w projekcie planu planowany teren Us/Uk przeznacza się na realizację celu publicznego (teren ogólnodostępny),

-potrzeby w zakresie rozwoju infrastruktury technicznej, w szczególności sieci szerokopasmowych, określając możliwość wyposażenia terenów w sieci i urządzenia infrastruktury technicznej oraz zasady ich realizacji,

-zapewnienie udziału społeczeństwa w pracach nad miejscowym planem zagospodarowania przestrzennego, w tym przy użyciu środków komunikacji elektronicznej, poprzez informację na stronie internetowej Urzędu Gminy w Chojnicach, ogłoszenie w prasie, obwieszczenie na tablicach ogłoszeń o przystąpieniu do sporządzenia projektu planu i o wyłożeniu projektu do publicznego wglądu, możliwości składania wniosków i uwag do planu na piśmie, ustnie do protokołu lub za pomocą środków komunikacji elektronicznej, możliwości zapoznania się z niezbędną dokumentacją sprawy,

-zachowanie jawności i przejrzystości procedur planistycznych poprzez zastosowanie się do czynności formalno-prawnych określonych w art. 17 ustawy z dnia 27 marca 2003 r. o planowaniu i zagospodarowaniu przestrzennym, jak również na podstawie art. 21, art. 39 i art. 54 ustawy z dnia 3 października 2008 r. o udostępnieniu informacji o środowisku i jego ochronie, udziale społeczeństwa w ochronie środowiska oraz o ocenach oddziaływania na środowisko (t.j. Dz. U. z 2021 r., poz. 247 z późn. zm.) przeprowadzając strategiczną ocenę oddziaływania na środowisko skutków realizacji przedmiotowego miejscowego planu zagospodarowania przestrzennego,

-potrzebę zapewnienia odpowiedniej ilości i jakości wody do celów zaopatrzenia ludności poprzez wykorzystanie istniejącej i planowanej sieci wodociągowej zapewniające odpowiednią ilość i jakość wody.

2. Ustalając przeznaczenie terenu, a także określając sposób zagospodarowania i korzystania z terenu, Wójt Gminy Chojnice zważył interes publiczny i interesy prywatne.

Do projektu zmiany miejscowego planu zagospodarowania przestrzennego w terminie przewidzianym do składania wniosków nie wpłynął żaden wniosek. Projekt zmiany miejscowego planu zagospodarowania przestrzennego był wyłożony do publicznego wglądu wraz z prognozą oddziaływania na środowisko w dniach od 11 marca 2021 r. do 2 kwietnia 2021 r. W wyznaczonym terminie wnoszenia uwag do projektu planu tj. do 16 kwietnia 2021 r. nie wniesiono żadnych uwag do projektu planu.

3. Ustalając sytuowanie nowej zabudowy uwzględniono wymagania ładu przestrzennego, efektywne gospodarowanie przestrzenią oraz walory ekonomiczne przestrzeni, w szczególności:

-projektowane struktury przestrzenne oparto o istniejący w sąsiedztwie obszaru objętego planem system komunikacyjny, teren objęty zmianą (dz. nr 162) posiada zagwarantowany dostęp do drogi publicznej (powiatowej) poprzez sąsiednią działkę nr 161/7 na zasadzie służebności gruntowej przejazdu i przechodu (poprzez ujęte w obowiązującym planie miejscowym z 2013 r. drogi wewnętrzne oznaczone tam jako 04.KDW i 05. KDW),

-tereny, dla których został sporządzony projekt zmiany planu miejscowego są terenami częściowo

zainwestowanymi (boisko sportowe), niezabudowanymi.

II. Zgodność z wynikami analizy dotyczącej oceny aktualności studium uwarunkowań i kierunków zagospodarowania przestrzennego oraz miejscowych planów zagospodarowania przestrzennego gminy Chojnice.

Ocena aktualności Studium uwarunkowań i kierunków zagospodarowania przestrzennego Gminy Chojnice oraz aktualności miejscowych planów zagospodarowania przestrzennego obowiązujących na obszarze gminy Chojnice przyjęta uchwałą Nr XXXIX/612/2018 Rady Gminy w Chojnicach z dnia 12 października 2018 r. nie wykazała niezgodności z wynikami analizy uwarunkowań i kierunków zagospodarowania przestrzennego gminy. Plan nie narusza ustaleń obowiązującego „Studium uwarunkowań i kierunków zagospodarowania przestrzennego gminy Chojnice”, uchwalonego uchwałą Nr XXV/417/2017 Rady Gminy w Chojnicach z dnia 9 sierpnia 2017 r., zmienionego Zarządzeniem Zastępczym Wojewody Pomorskiego z dnia 30.09.2020 r.

III. Wpływ na finanse publiczne, w tym budżet gminy.

Prognoza finansowa skutków uchwalenia zmiany planu określa potencjalne dochody i wydatki z tytułu uchwalenia zmiany miejscowego planu zagospodarowania przestrzennego.

Prognoza skutków finansowych uchwalenia zmiany planu sporządzona na potrzeby zmiany miejscowego planu zagospodarowania przestrzennego dla terenu w miejscowości Chojniczki, gm. Chojnice wykazała, że bilans dochodów i wydatków gminy w przyjętej 5-letniej perspektywie czasowej będzie dodatni. Realizacja ustaleń zmiany planu miejscowego nie spowoduje konieczności poniesienia nakładów na budowę infrastruktury technicznej stanowiącej zadania własne gminy w zakresie nowych sieci wod.-kan., uchwalenie zmiany planu miejscowego nie będzie skutkowało możliwością pozyskania dochodów z opłaty planistycznej (własność gminna - stawka 0%, teren przeznaczony na cele własne gminy).

Projekt

z dnia 18 czerwca 2021 r.
Zatwierdzony przez

**UCHWAŁA NR XXV/426/2021
Rady Gminy w Chojnicach**

z dnia 28 czerwca 2021 r.

w sprawie nadania nazw ulic w miejscowości Krojanty

Na podstawie art. 18 ust. 2 pkt 13 ustawy z dnia 8 marca 1990 r. o samorządzie gminnym (t. j. Dz. U. z 2020 r., poz. 713 z późn. zm.)

**Rada Gminy
uchwala, co następuje:**

§ 1. Nadać następujące nazwy ulic w miejscowości Krojanty:

1. **ul. Pogodna**- droga wewnętrzna oznaczona nr geodezyjnym 46 obręb: Krojanty, początek ulicy od wjazdu z ulicy Dworcowej, koniec- działka nr 45;

2. **ul. Łąkowa** - droga wewnętrzna oznaczona nr geodezyjnym 30/11 i 30/12 obręb: Krojanty, początek ulicy od wjazdu z ulicy Dworcowej, koniec działka nr 25 obręb: Krojanty;

3. **ul. Gdańska** - droga gminna nr 236040G - dawna droga krajowa nr 22 oznaczona nr geodezyjnym 192/2, 192/3 obręb: Krojanty, początek ulicy: początek obrębu geodezyjnego Krojanty wzdłuż drogi gminnej od strony Chojnic, koniec węzeł "Pawłowo" obwodnicy Chojnic.

§ 2. Położenie ulic wymienionych w § 1 oznaczone zostało na mapach poglądowych, stanowiących załączniki nr 1-3 do niniejszej uchwały.

§ 3. Wykonanie uchwały powierza się Wójtowi Gminy Chojnice.

§ 4. Uchwała podlega ogłoszeniu w Dzienniku Urzędowym Województwa Pomorskiego i wchodzi w życie po upływie 14 dni od dnia jej ogłoszenia.

Wnioskodawca:

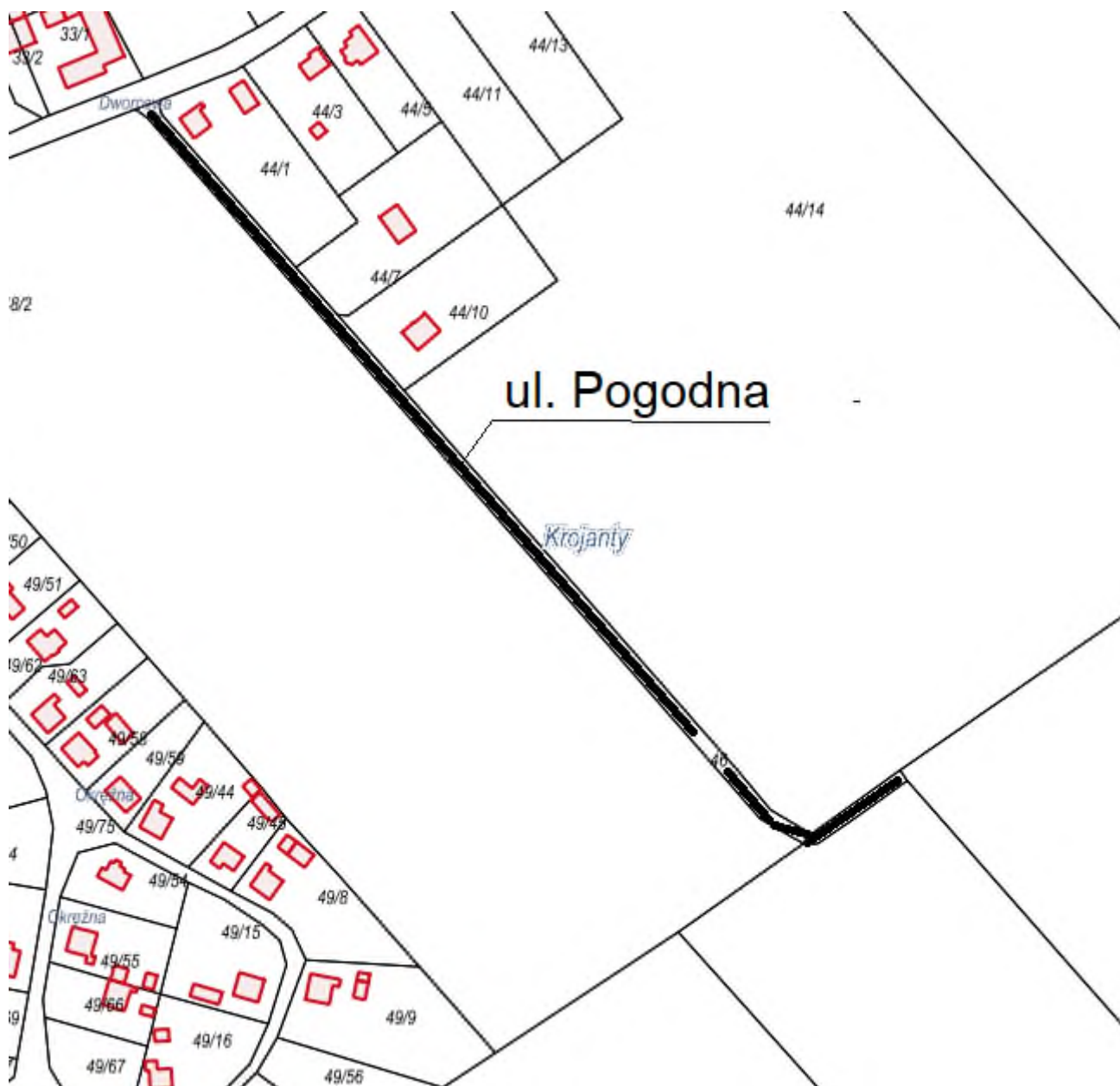
WÓJT GMINY CHOJNICE

/-/Zbigniew Szczepański

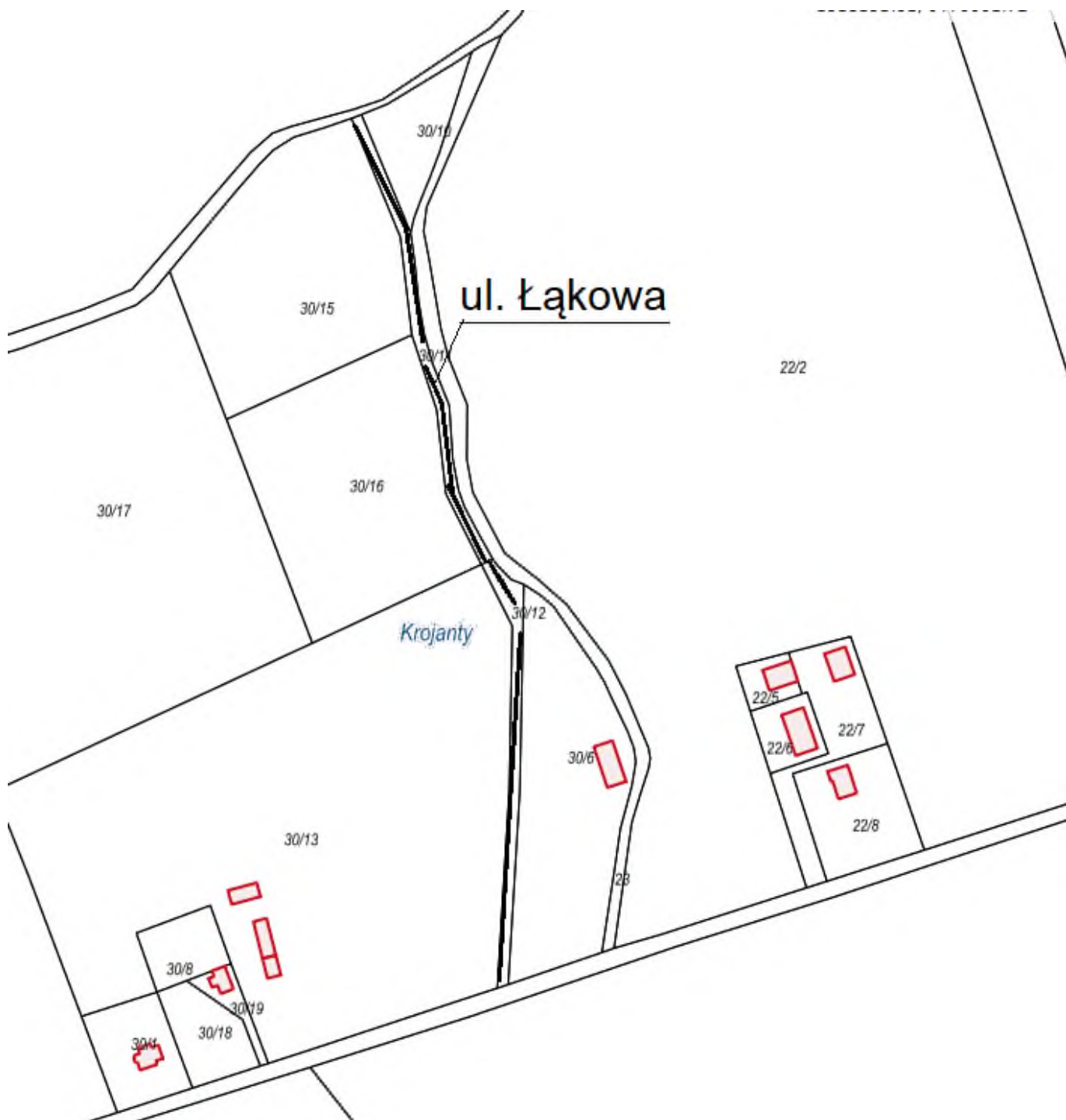
Przewodniczący Rady Gminy

Ryszard Kontek

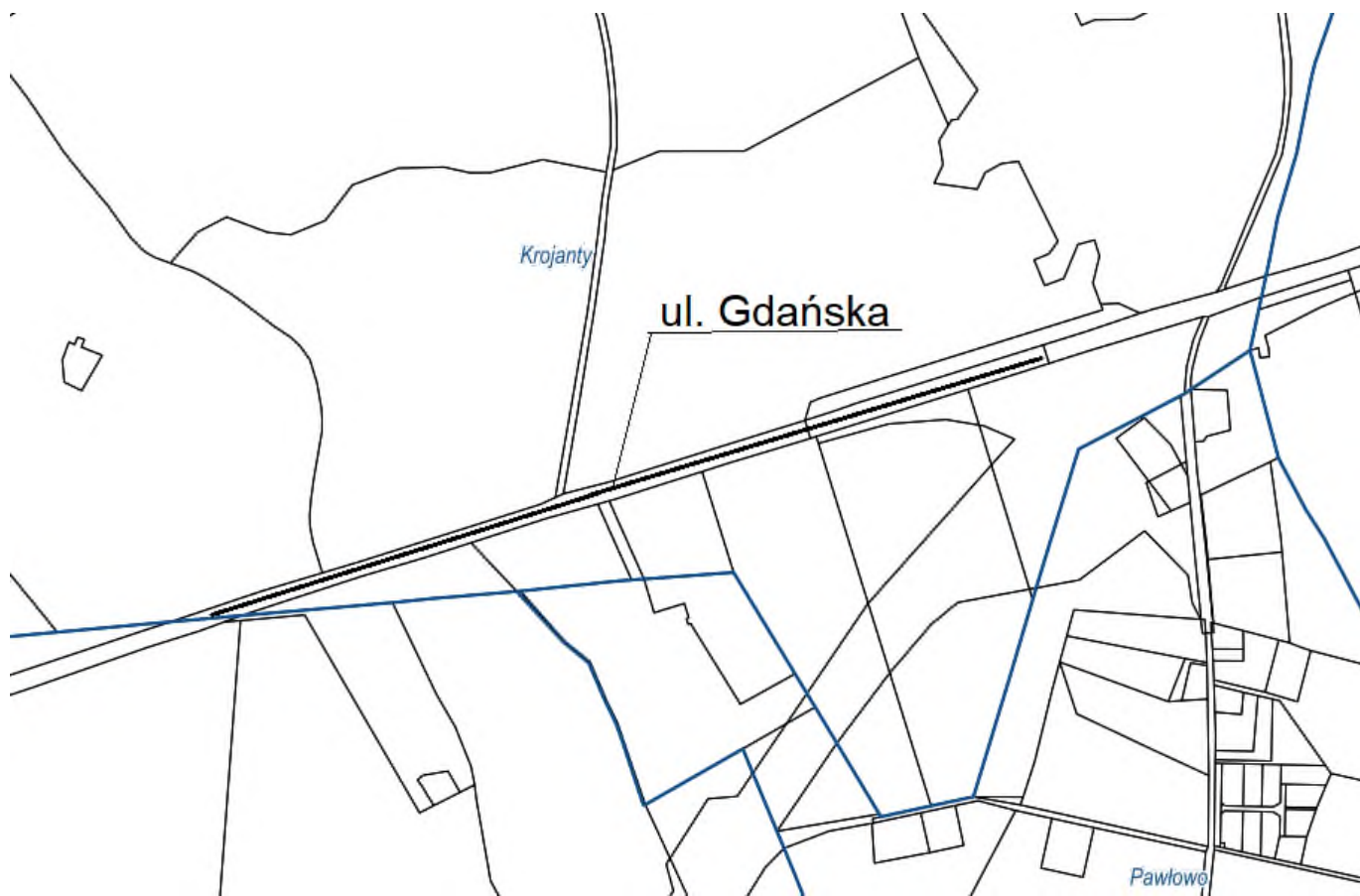
ul. Pogodna, Krojanty gm. Chojnice



ul. Łąkowa, Krojanty gm. Chojnice



ul. Gdańska, Krojanty gm. Chojnice



Uzasadnienie

Zgodnie z art. 18 ust. 2 pkt 13 ustawy z dnia 8 marca 1990 roku o samorządzie gminnym (t.j. Dz. U. z 2020 r. poz. 713 z późn. zm.) do wyłącznej właściwości rady gminy należy podejmowanie uchwał w sprawach herbu gminy, nazw ulic i placów będących drogami publicznymi lub nazw dróg wewnętrznych w rozumieniu ustawy z dnia 21 marca 1985 r. o drogach publicznych (Dz. U. z 2020 r. poz. 470 i 471), a także wnoszenia pomników.

Nazwy ulic zostały nadane na wniosek Rady Soleckiej Sołectwa Krojanty.

Projekt

z dnia 18 czerwca 2021 r.
Zatwierdzony przez

**UCHWAŁA NR XXV/427/2021
Rady Gminy w Chojnicach**

z dnia 28 czerwca 2021 r.

w sprawie wyrażenia zgody na nabycie w drodze nieodpłatnego przekazania w trybie art. 902 z indeksem 1 §1 Kodeksu cywilnego nieruchomości położonej w obrębie ewidencyjnym Chojniczki

Na podstawie art. 18 ust. 2 pkt 9 lit. a ustawy z dnia 8 marca 1990 r. o samorządzie gminnym (t.j. Dz.U. z 2020 r., poz. 713 z późn. zm.) oraz art. 902 z indeksem 1 §1 ustawy z dnia 23 kwietnia 1964 r. Kodeks cywilny (t.j. Dz.U. z 2020 r., poz. 1740 z późn. zm.)

**R a d a G m i n y
uchwała, co następuje:**

§ 1. Wyrazić zgodę na nabycie w drodze nieodpłatnego przekazania w trybie art. 902 z indeksem 1 §1 Kodeksu cywilnego, nieruchomości położonej w obrębie ewidencyjnym Chojniczki, stanowiącej działkę gruntu nr 275/48 o powierzchni 40 m², ujawnionej w księdze wieczystej nr SL1C/00052778/7.

§ 2. Wykonanie uchwały powierza się Wójtowi Gminy Chojnice.

§ 3. Uchwała wchodzi w życie z dniem podjęcia i podlega ogłoszeniu poprzez jej wywieszenie na tablicy ogłoszeń Urzędu Gminy w Chojnicach oraz zamieszczeniu w Biuletynie Informacji Publicznej.

Wnioskodawca:

WÓJT GMINY CHOJNICE

/-/ dr inż. Zbigniew Szczepański

Przewodniczący Rady Gminy

Ryszard Kontek

Projekt uchwały odpowiada przepisom prawa, stąd nie wnoszę uwag.

UZASADNIENIE

Na podstawie art. 18 ust. 2 pkt 9 lit. a ustawy z dnia 8 marca 1990 r. o samorządzie gminnym do wyłącznej właściwości rady gminy należy podejmowanie uchwał w sprawach majątkowych gminy dotyczących m.in. zasad nabywania nieruchomości, o ile ustawy szczególne nie stanowią inaczej.

Ponieważ Rada Gminy w Chojnicach nie podjęła uchwały określającej zasady nabywania nieruchomości, każde nabycie nieruchomości wymaga podjęcia przez radę stosownej uchwały.

Nabycie nieruchomości będącej przedmiotem uchwały dokonuje się w celu realizacji zadań własnych gminy.

Projekt

z dnia 18 czerwca 2021 r.
Zatwierdzony przez

**UCHWAŁA NR XXV/428/2021
Rady Gminy w Chojnicach**

z dnia 28 czerwca 2021 r.

w sprawie wyrażenia zgody na nabycie nieruchomości położonej w obrębie ewidencyjnym Swornegacie

Na podstawie art. 18 ust. 2 pkt 9 lit. a ustawy z dnia 8 marca 1990 r. o samorządzie gminnym (t.j. Dz.U. z 2020 r., poz. 713 z późn. zm.), art. 13 ust. 1 ustawy z dnia 21 sierpnia 1997 r. o gospodarce nieruchomościami (t.j. Dz.U. z 2020 r., poz. 1990 z późn. zm.)

**Rada Gminy
uchwala, co następuje:**

§ 1. Wyrazić zgodę na nabycie na własność Gminy Chojnice, nieruchomości położonej w obrębie ewidencyjnym Swornegacie, stanowiącej działkę gruntu oznaczoną geodezyjnie nr 985/32 o powierzchni 315 m², dla której Sąd Rejonowy w Chojnicach prowadzi księgę wieczystą nr SL1C/00036578/7.

§ 2. Wykonanie uchwały powierza się Wójtowi Gminy Chojnice.

§ 3. Uchwała wchodzi w życie z dniem podjęcia i podlega ogłoszeniu poprzez jej wywieszenie na tablicy ogłoszeń Urzędu Gminy w Chojnicach oraz zamieszczeniu w Biuletynie Informacji Publicznej.

Wnioskodawca:

WÓJT GMINY CHOJNICE

/-/dr inż. Zbigniew Szczepański

Przewodniczący Rady Gminy

Ryszard Kontek

Projekt uchwały odpowiada przepisom prawa, stąd nie wnoszę uwag.

Uzasadnienie

Na podstawie art. 18 ust. 2 pkt 9 lit. a ustawy z dnia 8 marca 1990 r. o samorządzie gminnym do wyłącznej właściwości rady gminy należy podejmowanie uchwał w sprawach majątkowych gminy dotyczących m.in. zasad nabywania nieruchomości, o ile ustawy szczególne nie stanowią inaczej.

Ponieważ Rada Gminy w Chojnicach nie podjęła uchwały określającej zasady nabywania nieruchomości, każde nabycie nieruchomości wymaga podjęcia przez radę stosownej uchwały.

Nabycie nieruchomości będącej przedmiotem uchwały dokonuje się w celu realizacji zadań własnych gminy.

Projekt

z dnia 18 czerwca 2021 r.
Zatwierdzony przez

**UCHWAŁA NR XXV/429/2021
Rady Gminy w Chojnicach**

z dnia 28 czerwca 2021 r.

w sprawie wyrażenia zgody na sprzedaż nieruchomości położonej w obrębie ewidencyjnym Swornegacie

Na podstawie art. 18 ust. 2 pkt 9 lit. a ustawy z dnia 8 marca 1990 r. o samorządzie gminnym (t.j. Dz.U. z 2020 r. poz. 713 z późn. zm.) oraz art. 13 ust. 1 ustawy z dnia 21 sierpnia 1997 r. o gospodarce nieruchomościami (t.j. Dz.U. z 2020 r. poz. 1990 z późn. zm.)

**Rada Gminy
uchwala, co następuje:**

§ 1. Wyrazić zgodę na sprzedaż nieruchomości położonej w obrębie ewidencyjnym Swornegacie, stanowiącej działkę gruntu nr 987/2 o powierzchni 190 m², dla której Sąd Rejonowy w Chojnicach prowadzi księgę wieczystą nr SL1C/00021845/2.

§ 2. Wykonanie uchwały powierza się Wójtowi Gminy Chojnice.

§ 3. Uchwała wchodzi w życie z dniem podjęcia i podlega ogłoszeniu poprzez jej wywieszenie na tablicy ogłoszeń Urzędu Gminy w Chojnicach oraz zamieszczeniu w Biuletynie Informacji Publicznej.

Wnioskodawca:

WÓJT GMINY CHOJNICE

/-/ dr inż. Zbigniew Szczepański

Przewodniczący Rady

Ryszard Kontek

Projekt uchwały odpowiada przepisom prawa, stąd nie wnoszę uwag.

Uzasadnienie

Na podstawie art. 18 ust. 2 pkt 9 lit. a ustawy z dnia 8 marca 1990 r. o samorządzie gminnym do wyłącznej właściwości rady gminy należy podejmowanie uchwał w sprawach majątkowych gminy dotyczących m.in. zasad zbywania nieruchomości, o ile ustawy szczególne nie stanowią inaczej.

Ponieważ Rada Gminy w Chojnicach nie podjęła uchwały określającej zasady zbywania nieruchomości, każde zbycie nieruchomości wymaga podjęcia przez radę stosownej uchwały.

Zbycia nieruchomości będącej przedmiotem uchwały dokonuje się w celu realizacji zadań budżetowych gminy.

Projekt

z dnia 18 czerwca 2021 r.

Zatwierdzony przez

**UCHWAŁA NR XXV/430/2021
Rady Gminy w Chojnicach**

z dnia 28 czerwca 2021 r.

w sprawie wyrażenia zgody na sprzedaż nieruchomości położonej w obrębie ewidencyjnym Granowo

Na podstawie art. 18 ust. 2 pkt 9 lit. a ustawy z dnia 8 marca 1990 r. o samorządzie gminnym (t.j. Dz.U. z 2020 r. poz. 713 z późn. zm.) oraz art. 13 ust. 1 ustawy z dnia 21 sierpnia 1997 r. o gospodarce nieruchomościami (t.j. Dz.U. z 2020 r. poz. 1990 z późn. zm.)

**Rada Gminy
uchwala, co następuje:**

§ 1. Wyrazić zgodę na sprzedaż nieruchomości położonej w obrębie ewidencyjnym Granowo, stanowiącej działkę gruntu nr 104/6 o powierzchni 2453 m², dla której Sąd Rejonowy w Chojnicach prowadzi księgę wieczystą nr SL1C/00049191/4.

§ 2. Wykonanie uchwały powierza się Wójtowi Gminy Chojnice.

§ 3. Uchwała wchodzi w życie z dniem podjęcia i podlega ogłoszeniu poprzez jej wywieszenie na tablicy ogłoszeń Urzędu Gminy w Chojnicach oraz zamieszczeniu w Biuletynie Informacji Publicznej.

Wnioskodawca:

WÓJT GMINY CHOJNICE

/-/ dr inż. Zbigniew Szczepański

Przewodniczący Rady

Ryszard Kontek

Projekt uchwały odpowiada przepisom prawa, stąd nie wnoszę uwag.

Uzasadnienie

Na podstawie art. 18 ust. 2 pkt 9 lit. a ustawy z dnia 8 marca 1990 r. o samorządzie gminnym do wyłącznej właściwości rady gminy należy podejmowanie uchwał w sprawach majątkowych gminy dotyczących m.in. zasad zbywania nieruchomości, o ile ustawy szczególne nie stanowią inaczej.

Ponieważ Rada Gminy w Chojnicach nie podjęła uchwały określającej zasady zbywania nieruchomości, każde zbycie nieruchomości wymaga podjęcia przez radę stosownej uchwały.

Zbycia nieruchomości będącej przedmiotem uchwały dokonuje się w celu realizacji zadań budżetowych gminy.

Projekt

z dnia 18 czerwca 2021 r.
Zatwierdzony przez

**UCHWAŁA NR XXV/431/2021
Rady Gminy w Chojnicach**

z dnia 28 czerwca 2021 r.

w sprawie wyrażenia zgody na nabycie lokalu mieszkalnego położonego w obrębie ewidencyjnym Ciechocin

Na podstawie art. 18 ust. 2 pkt 9 lit. a ustawy z dnia 8 marca 1990 r. o samorządzie gminnym (t.j. Dz.U. z 2020 r., poz. 713 z późn. zm.), art. 13 ust. 1 ustawy z dnia 21 sierpnia 1997 r. o gospodarce nieruchomościami (t.j. Dz.U. z 2020 r., poz. 1990 z późn. zm.)

**Rada Gminy
uchwala, co następuje:**

§ 1. Wyrazić zgodę na nabycie na własność Gminy Chojnice, lokalu mieszkalnego nr 1 usytuowanego w budynku mieszkalnym położonym w miejscowości Ciechocin przy ul. Jana Pawła II 2, wraz z pomieszczeniem przynależnym, dla którego Sąd Rejonowy w Chojnicach prowadzi księgę wieczystą nr SL1C/00042217/4 oraz współdziałaniem wynoszącym 246/1000 części w nieruchomości gruntowej, stanowiącej działkę gruntu oznaczoną geodezyjnie nr 178/6 o powierzchni 747 m², dla której Sąd Rejonowy w Chojnicach prowadzi księgę wieczystą nr SL1C/00042216/7.

§ 2. Wykonanie uchwały powierza się Wójtowi Gminy Chojnice.

§ 3. Uchwała wchodzi w życie z dniem podjęcia i podlega ogłoszeniu poprzez jej wywieszenie na tablicy ogłoszeń Urzędu Gminy w Chojnicach oraz zamieszczeniu w Biuletynie Informacji Publicznej.

Wnioskodawca:

WÓJT GMINY CHOJNICE

/-/dr inż. Zbigniew Szczepański

Przewodniczący Rady Gminy

Ryszard Kontek

Projekt uchwały odpowiada przepisom prawa, stąd nie wnoszę uwag.

Uzasadnienie

Na podstawie art. 18 ust. 2 pkt 9 lit. a ustawy z dnia 8 marca 1990 r. o samorządzie gminnym do wyłącznej właściwości rady gminy należy podejmowanie uchwał w sprawach majątkowych gminy dotyczących m.in. zasad nabywania nieruchomości, o ile ustawy szczególne nie stanowią inaczej.

Ponieważ Rada Gminy w Chojnicach nie podjęła uchwały określającej zasady nabywania nieruchomości, każde nabycie nieruchomości wymaga podjęcia przez radę stosownej uchwały.

Nabycie nieruchomości będącej przedmiotem uchwały dokonuje się w celu realizacji zadań własnych gminy.

Projekt

z dnia 18 czerwca 2021 r.

Zatwierdzony przez

**UCHWAŁA NR XXV/432/2021
Rady Gminy w Chojnicach**

z dnia 28 czerwca 2021 r.

**w sprawie wyrażenia zgody na dokonanie darowizny na rzecz Powiatu Chojnickiego nieruchomości
położonej w obrębie ewidencyjnym Charzykowy**

Na podstawie art. 18 ust. 2 pkt 9 lit. a ustawy z dnia 8 marca 1990 r. o samorządzie gminnym (t.j. Dz.U. z 2020 r. poz. 713 z późn. zm.) oraz art. 13 ust. 2 i 2a ustawy z dnia 21 sierpnia 1997 r. o gospodarce nieruchomościami (t.j. Dz.U. z 2020 r. poz. 1990 z późn. zm.)

**Rada Gminy
uchwala, co następuje:**

§ 1. Wyrazić zgodę na dokonanie darowizny na rzecz Powiatu Chojnickiego nieruchomości położonej w obrębie ewidencyjnym Charzykowy, stanowiącej działkę gruntu nr 468/5 o powierzchni 220 m², dla której Sąd Rejonowy w Chojnicach prowadzi księgę wieczystą nr SL1C/00015371/3.

§ 2. Darowizny dokonuje się w celu realizacji celu publicznego, stanowiącego utrzymanie pasa drogowego drogi powiatowej.

§ 3. Wykonanie uchwały powierza się Wójtowi Gminy Chojnice.

§ 4. Uchwała wchodzi w życie z dniem podjęcia i podlega ogłoszeniu poprzez jej wywieszenie na tablicy ogłoszeń Urzędu Gminy w Chojnicach oraz zamieszczeniu w Biuletynie Informacji Publicznej.

Wnioskodawca:

WÓJT GMINY CHOJNICE

/-/ dr inż. Zbigniew Szczepański

Przewodniczący Rady

Ryszard Kontek

Projekt uchwały odpowiada przepisom prawa, stąd nie wnoszę uwag.

UZASADNIENIE

Na podstawie art. 18 ust. 2 pkt 9 lit. a ustawy z dnia 8 marca 1990 r. o samorządzie gminnym do wyłącznej właściwości rady gminy należy podejmowanie uchwał w sprawach majątkowych gminy dotyczących m.in. zasad zbywania nieruchomości, o ile ustawy szczególne nie stanowią inaczej.

Ponieważ Rada Gminy w Chojnicach nie podjęła uchwały określającej zasady zbywania nieruchomości, każde zbycie nieruchomości wymaga podjęcia przez radę stosownej uchwały.

Zbycia w drodze darowizny nieruchomości będącej przedmiotem uchwały dokonuje się w celu realizacji celu publicznego stanowiącego utrzymanie pasa drogowego drogi powiatowej.

Projekt

z dnia 18 czerwca 2021 r.

Zatwierdzony przez

**UCHWAŁA NR XXV/433/2021.
Rady Gminy w Chojnicach**

z dnia 28 czerwca 2021 r.

w sprawie określenia wzoru wniosku o przyznanie dodatku mieszkaniowego oraz wzoru deklaracji o dochodach gospodarstwa domowego za okres 3 miesięcy poprzedzających dzień złożenia wniosku o dodatek mieszkaniowy

Na podstawie art. 18 ust. 2 pkt 15 ustawy z dnia 8 marca 1990 r. o samorządzie gminnym (t.j. Dz. U. z 2020 r. poz. 713 z późn. zm.) oraz art. 7 ust. 1e ustawy z dnia 21 czerwca 2001 r. o dodatkach mieszkaniowych (t.j. Dz. U. z 2019 r., poz. 2133 z późn. zm.)

**Rada Gminy
uchwala, co następuje:**

§ 1. 1. Określa się wzór wniosku o przyznanie dodatku mieszkaniowego w brzmieniu stanowiącym załącznik nr 1 do uchwały.

2. Określa się wzór deklaracji o dochodach gospodarstwa domowego za okres 3 miesięcy poprzedzających dzień złożenia wniosku w brzmieniu stanowiącym załącznik nr 2 do uchwały.

§ 2. Wykonanie uchwały powierza się Wójtowi Gminy Chojnice.

§ 3. Uchwała podlega ogłoszeniu w Dzienniku Urzędowym Województwa Pomorskiego i wchodzi w życie z dniem 1 lipca 2021 r.

Wnioskodawca:

Wójt Gminy Chojnice

/-/ dr inż. Zbigniew Szczepański

Przewodniczący Rady

Ryszard Kontek

Projekt uchwały odpowiada przepisom prawa, stąd nie wnoszę uwag.

WNIOSEK

o przyznanie dodatku mieszkaniowego

1. Wnioskodawca PESEL
(nazwisko i imię)
nr dokumentu potwierdzającego tożsamość (w przypadku braku nr PESEL)
2. Adres zamieszkania
3. Nazwa i adres zarządcy budynku albo innej osoby uprawnionej do pobierania należności za lokal mieszkalny
4. Tytuł prawny do zajmowanego lokalu:
a) najem
b) podnajem
c) spółdzielcze prawo do lokalu (lokatorskie lub własnościowe)
d) własność lokalu w spółdzielni mieszkaniowej
e) własność innego lokalu mieszkalnego
f) własność domu jednorodzinnego
g) własność budynku wielorodzinnego, w którym zajmuje lokal
h) inny tytuł prawny
i) bez tytułu prawnego, ale oczekujący na dostarczenie przysługującego lokalu
zamiennego lub socjalnego
5. Powierzchnia użytkowa lokalu m² w tym:
a) łączna powierzchnia pokoi i kuchni*)m²
b) powierzchnia zajmowana przez wnioskodawcę w przypadku najmu lub podnajmu części lokalu.....m²
6. Liczba osób niepełnosprawnych:
a) poruszających się na wózku inwalidzkim
b) innych, jeżeli niepełnosprawność wymaga zamieszkiwania w oddzielnym pokoju
7. Informacje dotyczące technicznego wyposażenia zajmowanego lokalu mieszkalnego:
a) Sposób ogrzewania lokalu: centralne ogrzewanie a) jest b) brak**)
b) Sposób ogrzewania wody: centralna instalacja ciepłej wody a) jest b) brak**)
c) Instalacja gazu przewodowego: a) jest b) brak**)
8. Liczba osób w gospodarstwie domowym
9. Łączne dochody członków gospodarstwa domowego
(według deklaracji)
10. Łączna kwota wydatków na mieszkanie za ostatni miesiąc***)
(według okazanych dokumentów)

Potwierdza zarządca domu albo inna osoba uprawniona do pobierania należności za lokal mieszkalny pkt 2-5, 7 i 10

.....
(podpis zarządcy lub innej osoby uprawnionej do pobierania należności za lokal mieszkalny)

.....
(podpis wnioskodawcy)

**) W przypadku przekroczenia powierzchni normatywnej o 30% ale nie więcej niż o 50% pod warunkiem, że udział powierzchni pokoi i kuchni w powierzchni użytkowej lokalu nie przekracza 60%*

****) Niepotrzebne skreślić*

****) Wysokość ponoszonych wydatków związanych z zajmowaniem, lokalu mieszkalnego w miesiącu poprzedzającym dzień złożenia wniosku*

Załącznik Nr 2 do uchwały Nr xxv/433/2021.
Rady Gminy w Chojnicach
z dnia 28 czerwca 2021 r.

.....
(imię i nazwisko składającego deklarację)

.....
(miejscowość, data)

.....
(dokładny adres)

DEKLARACJA O DOCHODACH GOSPODARSTWA DOMOWEGO

za okres pełnych trzech miesięcy poprzedzających datę złożenia wniosku,

tj.

1. Imię i nazwiskownioskodawca
..... data urodzenia
2. Imię i nazwisko stopień pokrewieństwa
..... data urodzenia
3. Imię i nazwisko stopień pokrewieństwa
..... data urodzenia
4. Imię i nazwisko stopień pokrewieństwa
..... data urodzenia
5. Imię i nazwisko stopień pokrewieństwa
..... data urodzenia
6. Imię i nazwisko stopień pokrewieństwa
..... data urodzenia
7. Imię i nazwisko stopień pokrewieństwa
..... data urodzenia
8. Imię i nazwisko stopień pokrewieństwa
..... data urodzenia
9. Imię i nazwisko stopień pokrewieństwa
..... data urodzenia
10. Imię i nazwisko stopień pokrewieństwa
..... data urodzenia
11. Imię i nazwisko stopień pokrewieństwa
..... data urodzenia

Uzasadnienie

Zgodnie z art. 7 ust. 1e ustawy z dnia 21 czerwca 2001 r. o dodatkach mieszkaniowych (t.j. Dz. U. z 2019 r., poz. 2133 z późn. zm.) rada gminy określa, w drodze uchwały, wzór wniosku o przyznanie dodatku mieszkaniowego oraz wzór deklaracji o dochodach gospodarstwa za okres 3 miesięcy poprzedzających dzień złożenia wniosku, na podstawie którego Wójt Gminy przyznaje w drodze decyzji dodatek mieszkaniowy.

Zgodnie z art. 38 ustawy z dnia 10 grudnia 2020 r. o zmianie niektórych ustaw wspierających rozwój mieszkalnictwa (Dz. U. z 2021 r. poz 11) w terminie do dnia 1 lipca 2021 r. rady gmin podejmą uchwały, o których mowa w art. 7 ust. 1e ustawy o dodatkach mieszkaniowych oraz iż uchwały rady gmin wchodzi w życie z dniem 1 lipca 2021 r.

Projekt

z dnia 18 czerwca 2021 r.
Zatwierdzony przez

**UCHWAŁA NR XXV/434/2021
Rady Gminy w Chojnicach**

z dnia 28 czerwca 2021 r.

w sprawie zmian w budżecie gminy na 2021 rok

Na podstawie art. 18 ust. 2 pkt 4 ustawy z dnia 8 marca 1990 r. o samorządzie gminnym (t. j. Dz. U. z 2020 r., poz. 713 z późn. zm.) oraz na podstawie art. 211 i art. 212 ustawy z dnia 27 sierpnia 2009 roku o finansach publicznych (t. j. Dz. U. z 2021 r., poz. 305)

**Rada Gminy
uchwala, co następuje:**

§ 1. 1. Zmniejszyć plan dochodów budżetowych o kwotę 660.761,- zł
z tytułu:

- Dochody od osób prawnych, od osób fizycznych
i od innych jednostek nieposiadających osobowości
prawnej oraz wydatki związane z ich poborem - 405.761,- zł
- Gospodarka komunalna i ochrona środowiska - 255.000,- zł

2. Zwiększyć plan dochodów budżetowych o kwotę 898.949,- zł
z tytułu:

- Rolnictwo i łowiectwo - 29.169,- zł
 - Różne rozliczenia - 500.000,- zł
 - Oświata i wychowanie - 244.780,- zł
 - Pomoc społeczna - 125.000,- zł
- (Zgodnie z Załącznikiem Nr 1 do niniejszej Uchwały)

§ 2. 1. Zmniejszyć plan wydatków budżetowych o kwotę 4.033.421,- zł
z tytułu:

- Rolnictwo i łowiectwo - 28.105,- zł
 - Transport i łączność - 1.157.828,- zł
- w tym:
- z wydzielonych środków do dyspozycji sołectw - 105.635,- zł
 - Nowy Dwór-Cołdanki - 76.000,- zł
 - Krojanty - 29.635,- zł
- Turystyka - 1.350.000,- zł
 - Gospodarka mieszkaniowa - 1.020.000,- zł
 - Obsługa długu publicznego - 42.623,- zł

- Oświata i wychowanie - 60.000,- zł
- Gospodarka komunalna i ochrona środowiska - 342.288,- zł
 - w tym:
 - z wydzielonych środków do dyspozycji sołectw - 22.288,- zł
 - Chojniczki - 11.263,- zł
 - Nowy Dwór-Cołdanki - 8.083,- zł
 - Kopernica - 2.942,- zł
- Kultura i ochrona dziedzictwa narodowego - 30.825,- zł
 - w tym:
 - z wydzielonych środków do dyspozycji sołectw - 2.825,- zł
 - Niezychowice - 2.825,- zł
- Kultura fizyczna - 1.752,- zł
 - w tym:
 - z wydzielonych środków do dyspozycji sołectw - 1.752,- zł
 - Krojanty - 1.752,- zł
- 2. Zwiększyć plan wydatków budżetowych o kwotę **4.271.609,- zł** z tytułu:
 - Rolnictwo i łowiectwo - 1.690.169,- zł
 - Transport i łączność - 1.105.271,- zł
 - w tym:
 - z wydzielonych środków do dyspozycji sołectw - 575.026,- zł
 - Lotyń – 9.478,- zł
 - Pawłówko-Lipienice – 10.000,- zł
 - Doręgowice – 96.160,- zł
 - Nowy Dwór-Cołdanki - 243.622,- zł
 - Topole – 40.000,- zł
 - Lichnowy – 166.311,- zł
 - Charzykowy – 8.455,- zł
 - Krojanty - 1.000,- zł
 - Turystyka - 6.000,- zł
 - Gospodarka mieszkaniowa - 503.000,- zł
 - Działalność usługowa - 388,- zł
 - Administracja publiczna - 24.261,- zł
 - w tym:
 - z wydzielonych środków do dyspozycji sołectw - 3.351,- zł
 - Ostrowite – 3.351,- zł
 - Bezpieczeństwo publiczne i ochrona przeciwpożarowa - 10.000,- zł
 - Oświata i wychowanie - 305.080,- zł
 - w tym:

z wydzielonych środków do dyspozycji sołectw - 300,- zł

Ostrowite – 300,- zł

- Ochrona zdrowia - 2.466,- zł

- Pomoc społeczna - 125.000,- zł

- Gospodarka komunalna i ochrona środowiska - 468.149,- zł

w tym:

z wydzielonych środków do dyspozycji sołectw - 137.849,- zł

Lotyń - 11.000,- zł

Pawłówko-Lipienice - 10.000,- zł

Granowo - 300,- zł

Lichnowy - 3.876,- zł

Doręgowice - 20.500,- zł

Gockowice-Objezierze - 4.500,- zł

Nieżychowice - 2.500,- zł

Nowe Ostrowite – 1.500,- zł

Silno– 1.000,- zł

Angowice - 100,- zł

Kłosnowo – 1.416,- zł

Nowa Cerkiew - 12.998,- zł

Kłodawa - 4.970,- zł

Swornegacie - 8.597,- zł

Krojanty - 40.387,- zł

Kopernica - 2.942,- zł

Chojniczki - 11.263,- zł

- Kultura i ochrona dziedzictwa narodowego - 31.825,- zł

w tym:

z wydzielonych środków do dyspozycji sołectw - 3.825,- zł

Nieżychowice - 2.825,- zł

Lotyń - 1.000,- zł

(Zgodnie z Załącznikiem Nr 2 do niniejszej Uchwały)

§ 3. 1. Plan dochodów budżetowych po zmianach wynosi 105.677.545,- zł

2. Plan wydatków budżetowych po zmianach wynosi 156.749.470,- zł

§ 4. W § 1 ust. 3 Uchwały Nr XXI/341/2020 Rady Gminy w Chojnicach z dnia 30 grudnia 2020 r. w sprawie uchwalenia budżetu gminy Chojnice na 2021 r. wprowadzić następujące zmiany:

a) dokonać zmiany w planie finansowym inwestycji gminy Chojnice na 2021 rok

b) wydatki majątkowe po zmianach wynoszą **53.844.555,- zł**

(Zgodnie z Załącznikiem Nr 3 do niniejszej Uchwały)

§ 5. W § 4 ust. 1 Uchwały Nr XXI/341/2020 Rady Gminy w Chojnicach z dnia 30 grudnia 2020 r. w sprawie uchwalenia budżetu gminy Chojnice na 2021 r. wprowadzić następujące zmiany:

a) zmienić treść załącznika Nr 5 „Dochody i wydatki związane z realizacją zadań z zakresu administracji rządowej i innych zadań zleconych odrębnymi ustawami na 2021 rok” i nadać mu brzmienie jak w załączniku Nr 4 do niniejszej Uchwały

§ 6. W § 6 ust. 1 i 2 Uchwały Nr XXI/341/2020 Rady Gminy w Chojnicach z dnia 30 grudnia 2020 r. w sprawie uchwalenia budżetu gminy Chojnice na 2021 r. wprowadzić następujące zmiany:

b) zmienić treść załącznika Nr 11 „Dochody z tytułu wydawania zezwoleń na sprzedaż napojów alkoholowych i wydatki związane z realizacją zadań wynikających z Gminnego Programu Profilaktyki i Rozwiązywania Problemów Alkoholowych oraz Gminnego Programu Przeciwdziałania Narkomanii na 2021 rok oraz dochody z opłat i kar pieniężnych za korzystanie ze środowiska i wydatki na zadania z zakresu ochrony środowiska na 2021 rok” i nadać mu brzmienie jak w załączniku Nr 5 do niniejszej Uchwały

§ 7. W § 5 ust. 1 tiret 1 Uchwały Nr XXI/341/2020 Rady Gminy w Chojnicach z dnia 30 grudnia 2020 r. w sprawie uchwalenia budżetu gminy Chojnice na 2021 r. wprowadzić następujące zmiany:

a) zmienić treść załącznika Nr 9 „Dotacje podmiotowe na 2021 rok” i nadać mu brzmienie jak w załączniku Nr 6 do niniejszej Uchwały

§ 8. Wykonanie Uchwały powierza się Wójtowi Gminy Chojnice.

§ 9. Uchwała wchodzi w życie z dniem podjęcia i podlega ogłoszeniu poprzez jej wywieszenie na tablicy ogłoszeń Urzędu Gminy w Chojnicach oraz zamieszczeniu w Biuletynie Informacji Publicznej.

Wnioskodawca:

WÓJT GMINY CHOJNICE

/-/ dr inż. Zbigniew Szczepański

Przewodniczący Rady

Ryszard Kontek

Projekt uchwały odpowiada przepisom prawa, stąd nie wnoszę uwag.

**Załącznik Nr 1
do Uchwały Nr XXV/434/2021
Rady Gminy w Chojnicach
z dnia 28 czerwca 2021 roku**

Zmiany w planie dochodów budżetowych

| Dz. | Rozdz. | § | Wyszczególnienie | Zmniejszenie | Zwiększenie | Wielkość po zmianach |
|------------|---------------|----------|---|---------------------|--------------------|-----------------------------|
| 1 | 2 | 3 | 4 | 5 | 6 | 7 |
| 010 | | | Rolnictwo i łowiectwo | - | 29.169,- | 1.475.501,- |
| | 01042 | | Wyłączenie z produkcji gruntów rolnych | - | 28.105,- | 148.105,- |
| | | 6630 | Dotacja celowa otrzymana z samorządu województwa na inwestycje i zakupy inwestycyjne realizowane na podstawie porozumień (umów) między jednostkami samorządu terytorialnego | - | 28.105,- | 148.105,- |
| | 01095 | | Pozostała działalność | - | 1.064,- | 1.227.396,- |
| | | 2010 | Dotacja celowa otrzymana z budżetu państwa na realizację zadań bieżących z zakresu administracji rządowej oraz innych zadań zleconych gminie (związkom gmin, związkom powiatowo-gminnym) ustawami | - | 1.064,- | 1.227.396,- |
| 756 | | | Dochody od osób prawnych, od osób fizycznych i od innych jednostek nieposiadających osobowości prawnej oraz wydatki związane z ich poborem | 405.761,- | - | 34.538.015,- |
| | 75615 | | Wpływy z podatku rolnego, podatku leśnego, podatku od czynności cywilnoprawnych, podatków i opłat lokalnych od osób prawnych i innych jednostek organizacyjnych | 405.761,- | - | 9.927.415,- |

| 1 | 2 | 3 | 4 | 5 | 6 | 7 |
|------------|--------------|------|---|------------------|------------------|---------------------|
| | | 0310 | Wpływy z podatku od nieruchomości | 405.761,- | - | 8.772.010,- |
| 758 | | | Różne rozliczenia | - | 500.000,- | 23.356.690,- |
| | 75816 | | Wpływy do rozliczenia | - | 500.000,- | 500.000,- |
| | | 6290 | Środki na dofinansowanie własnych inwestycji gmin, powiatów (związków gmin, związków powiatowo-gminnych, związków powiatów), samorządów województw, pozyskane z innych źródeł | - | 500.000,- | 500.000,- |
| 801 | | | Oświata i wychowanie | - | 244.780,- | 1.029.131,- |
| | 80101 | | Szkoły podstawowe | - | 244.780,- | 280.733,- |
| | | 0870 | Wpływy ze sprzedaży składników majątkowych | - | 530,- | 4.830,- |
| | | 0970 | Wpływy z różnych dochodów | - | 4.250,- | 7.700,- |
| | | 6330 | Dotacja celowa otrzymana z budżetu państwa na realizację inwestycji i zakupów inwestycyjnych własnych gmin (związków gmin, związków powiatowo-gminnych) | - | 240.000,- | 240.000,- |
| 852 | | | Pomoc społeczna | - | 125.000,- | 1.445.534,- |
| | 85230 | | Pomoc w zakresie dożywiania | - | 125.000,- | 445.000,- |
| | | 2030 | Dotacja celowa otrzymana z budżetu państwa na realizację własnych zadań bieżących gmin (związków gmin, związków powiatowo-gminnych) | - | 125.000,- | 444.000,- |
| 900 | | | Gospodarka komunalna i ochrona środowiska | 255.000,- | - | 5.309.500,- |
| | 90004 | | Utrzymanie zieleni w miastach i gminach | 255.000,- | - | - |

| 1 | 2 | 3 | 4 | 5 | 6 | 7 |
|--------------|---|------|---|------------------|------------------|----------------------|
| | | 6330 | Dotacja celowa otrzymana z budżetu państwa na realizację inwestycji i zakupów inwestycyjnych własnych gmin (związków gmin, związków powiatowo-gminnych) | 255.000,- | - | - |
| RAZEM | | | | 660.761,- | 898.949,- | 105.677.545,- |

**Załącznik Nr 2
do Uchwały Nr XXV/434/2021
Rady Gminy w Chojnicach
z dnia 28 czerwca 2021 roku**

Zmiany w planie wydatków budżetowych

| Dz. | Rozdz. | § | Wyszczególnienie | Zmniejszenie | Zwiększenie | Wielkość po zmianach |
|------------|---------------|----------|--|---------------------|--------------------|-----------------------------|
| 1 | 2 | 3 | 4 | 5 | 6 | 7 |
| 010 | | | Rolnictwo i łowiectwo | 28.105,- | 1.690.169,- | 7.813.241,- |
| | 01010 | | Infrastruktura wodociągowa i sanitacyjna wsi | - | 1.661.000,- | 5.764.247,- |
| | | 6030 | Wniesienie wkładów do spółek prawa handlowego oraz na uzupełnienie funduszy statutowych banków państwowych i innych instytucji finansowych | - | 1.661.000,- | 5.428.000,- |
| | 01042 | | Wyłącznie z produkcji gruntów rolnych | 28.105,- | 28.105,- | 420.000,- |
| | | 6050 | Wydatki na zakupy inwestycyjne jednostek budżetowych | 28.105,- | 28.105,- | 420.000,- |
| | 01095 | | Pozostała działalność | - | 1.064,- | 1.249.896,- |
| | | 4210 | Zakup materiałów i wyposażenia | - | 21,- | 10.821,- |
| | | 4430 | Różne opłaty i składki | - | 1.043,- | 1.203.330,- |
| 600 | | | Transport i łączność | 1.157.828,- | 1.105.271,- | 31.050.335,- |
| | 60014 | | Drogi publiczne powiatowe | - | 49.000,- | 999.000,- |
| | | 6300 | Dotacja celowa na pomoc finansową udzielaną między jednostkami samorządu terytorialnego na dofinansowanie własnych zadań inwestycyjnych i zakupów inwestycyjnych | - | 49.000,- | 999.000,- |
| | 60016 | | Drogi publiczne gminne | 1.074.417,- | 972.860,- | 26.781.895,- |

| 1 | 2 | 3 | 4 | 5 | 6 | 7 |
|------------|--------------|------|--|--------------------|------------------|--------------------|
| | | 4210 | Zakup materiałów i wyposażenia | 70.000,- | 25.078,- | 545.755,- |
| | | 4270 | Zakup usług remontowych | 55.000,- | 3.000,- | 652.597,- |
| | | 4300 | Zakup usług pozostałych | - | 25.000,- | 426.128,- |
| | | 6050 | Wydatki inwestycyjne jednostek budżetowych | 949.417,- | 919.782,- | 23.146.162,- |
| | 60017 | | Drogi wewnętrzne | 83.411,- | 83.411,- | 557.950,- |
| | | 6050 | Wydatki inwestycyjne jednostek budżetowych | 83.411,- | 83.411,- | 557.950,- |
| 630 | | | Turystyka | 1.350.000,- | 6.000,- | 6.006.000,- |
| | 63095 | | Pozostała działalność | 1.350.000,- | 6.000,- | 5.856.000,- |
| | | 4210 | Zakup materiałów i wyposażenia | - | 6.000,- | 6.000,- |
| | | 6050 | Wydatki inwestycyjne jednostek budżetowych | 1.350.000,- | - | 4.909.000,- |
| 700 | | | Gospodarka mieszkaniowa | 1.020.000,- | 503.000,- | 8.140.760,- |
| | 70005 | | Gospodarka gruntami i nieruchomościami | 1.020.000,- | 503.000,- | 7.746.100,- |
| | | 4520 | Opłaty na rzecz budżetów jednostek samorządu terytorialnego | - | 53.000,- | 63.000,- |
| | | 6030 | Wniesienie wkładów do spółek prawa handlowego oraz na uzupełnienie funduszy statutowych banków państwowych i innych instytucji finansowych | 1.000.000,- | - | 1.000.000,- |
| | | 6050 | Wydatki inwestycyjne jednostek budżetowych | 20.000,- | 300.000,- | 407.000,- |
| | | 6060 | Wydatki na zakupy inwestycyjne jednostek budżetowych | - | 150.000,- | 1.260.700,- |

| 1 | 2 | 3 | 4 | 5 | 6 | 7 |
|------------|--------------|------|---|-----------------|------------------|---------------------|
| 710 | | | Działalność usługowa | - | 388,- | 298.388,- |
| | 71035 | | Cmentarze | - | 388,- | 12.388,- |
| | | 4210 | Zakup materiałów i wyposażenia | - | 388,- | 5.388,- |
| 750 | | | Administracja publiczna | - | 24.261,- | 9.366.486,- |
| | 75023 | | Urzędy gmin (miast i miast na prawach powiatu) | - | 20.910,- | 7.090.761,- |
| | | 4300 | Zakup usług pozostałych | - | 20.910,- | 422.080,- |
| | 75095 | | Pozostała działalność | - | 3.351,- | 622.811,- |
| | | 4210 | Zakup materiałów i wyposażenia | - | 3.351,- | 62.301,- |
| 754 | | | Bezpieczeństwo publiczne i ochrona przeciwpożarowa | - | 10.000,- | 1.068.552,- |
| | 75404 | | Komendy wojewódzkie Policji | - | 10.000,- | 63.400,- |
| | | 2300 | Wpłaty jednostek na państwowy fundusz celowy | - | 10.000,- | 63.400,- |
| 757 | | | Obsługa długu publicznego | 42.623,- | - | 578.101,- |
| | 75704 | | Rozliczenia z tytułu poręczeń i gwarancji udzielonych przez Skarb Państwa lub jednostkę samorządu terytorialnego | 42.623,- | - | 78.101,- |
| | | 8030 | Wpłaty z tytułu krajowych poręczeń i gwarancji | 42.623,- | - | 78.101,- |
| 801 | | | Oświata i wychowanie | 60.000,- | 305.080,- | 36.452.726,- |
| | 80101 | | Szkoły podstawowe | 60.000,- | 305.080,- | 28.956.524,- |

| 1 | 2 | 3 | 4 | 5 | 6 | 7 |
|------------|--------------|------|---|------------------|------------------|---------------------|
| | | 4010 | Wynagrodzenia osobowe pracowników | 60.000,- | - | 16.315.212,- |
| | | 4210 | Zakup materiałów i wyposażenia | - | 1.580,- | 1.449.385,- |
| | | 4300 | Zakup usług pozostałych | - | 3.500,- | 565.241,- |
| | | 6060 | Wydatki na zakupy inwestycyjne jednostek budżetowych | - | 300.000,- | 300.000,- |
| 851 | | | Ochrona zdrowia | - | 2.466,- | 379.058,- |
| | 85154 | | Przeciwdziałanie alkoholizmowi | - | 2.466,- | 274.058,- |
| | | 4210 | Zakup materiałów i wyposażenia | - | 2.466,- | 62.224,- |
| 852 | | | Pomoc społeczna | - | 125.000,- | 4.873.334,- |
| | 85230 | | Pomoc w zakresie dożywiania | - | 125.000,- | 677.000,- |
| | | 3110 | Świadczenia społeczne | - | 125.000,- | 676.000,- |
| 900 | | | Gospodarka komunalna i ochrona środowiska | 342.288,- | 468.149,- | 13.365.441,- |
| | 90003 | | Oczyszczanie miast i wsi | - | 2.300,- | 45.110,- |
| | | 4300 | Zakup usług pozostałych | - | 2.300,- | 22.775,- |
| | 90004 | | Utrzymanie zieleni w miastach i Gminach | 335.346,- | 434.438,- | 1.672.988,- |
| | | 4010 | Wynagrodzenia osobowe pracowników | 11.263,- | 9.360,- | 227.020,- |
| | | 4110 | Składki na ubezpieczenia społeczne | - | 499,- | 100.172,- |
| | | 4120 | Składki na Fundusz Pracy oraz Fundusz Solidarnościowy | - | 141,- | 15.587,- |
| | | 4170 | Wynagrodzenia bezosobowe | - | 11.615,- | 148.466,- |
| | | 4210 | Zakup materiałów i wyposażenia | 83,- | 23.590,- | 351.844,- |

| 1 | 2 | 3 | 4 | 5 | 6 | 7 |
|------------|--------------|------|--|-----------------|-----------------|--------------------|
| | | 4260 | Zakup energii | - | 1.000,- | 5.900,- |
| | | 4270 | Zakup usług remontowych | - | 3.600,- | 31.196,- |
| | | 4300 | Zakup usług pozostałych | 4.000,- | 500,- | 232.596,- |
| | | 4430 | Różne opłaty i składki | - | 1.300,- | 4.034,- |
| | | 6050 | Wydatki inwestycyjne jednostek budżetowych | 320.000,- | 320.000,- | 340.000,- |
| | | 6060 | Wydatki na zakupy inwestycyjne jednostek budżetowych | - | 62.833,- | 162.623,- |
| | 90095 | | Pozostała działalność | 6.942,- | 9.300,- | 660.730,- |
| | | 6060 | Wydatki na zakupy inwestycyjne jednostek budżetowych | 6.942,- | 9.300,- | 313.570,- |
| 921 | | | Kultura i ochrona dziedzictwa narodowego | 30.825,- | 31.825,- | 4.769.998,- |
| | 92105 | | Pozostałe zadania w zakresie kultury | 2.825,- | 3.825,- | 320.658,- |
| | | 4210 | Zakup materiałów i wyposażenia | - | 2.825,- | 82.766,- |
| | | 4300 | Zakup usług pozostałych | 2.825,- | 1.000,- | 53.250,- |
| | 92109 | | Domy i ośrodki kultury, świetlice i kluby | 28.000,- | 28.000,- | 3.735.800,- |
| | | 2480 | Dotacja podmiotowa z budżetu dla samorządowej instytucji kultury | 28.000,- | - | 3.084.000,- |
| | | 6220 | Dotacja celowa z budżetu na finansowanie lub dofinansowanie kosztów realizacji inwestycji i zakupów inwestycyjnych innych jednostek sektora finansów publicznych | - | 28.000,- | 651.800,- |
| 926 | | | Kultura fizyczna | 1.752,- | - | 2.419.928,- |

| 1 | 2 | 3 | 4 | 5 | 6 | 7 |
|---------------------|--------------|------|---|--------------------|--------------------|----------------------|
| | 92605 | | Zadania w zakresie kultury fizycznej | 1.752,- | - | 419.928,- |
| | | 4300 | Zakup usług pozostałych | 1.752,- | - | 6.843,- |
| Razem zmiany | | | | 4.033.421,- | 4.271.609,- | 156.749.470,- |

**Załącznik Nr 3
do Uchwały Nr XXV/434/2021
Rady Gminy w Chojnicach
z dnia 28 czerwca 2021 r.**

I ZADANIA INWESTYCYJNE W 2021 ROKU

| Lp. | Dział | Rozdział | § | Nazwa zadania inwestycyjnego | Łączne koszty finansowe | Planowane wydatki | | | | | Jednostka organizacyjna realizująca program lub koordynująca wykonanie programu |
|-----|-------|----------|------|---|-------------------------|--------------------------------|----------------------------|--------------------|-----------------------------------|---|---|
| | | | | | | Rok budżetowy 2021 (8+9+10+11) | z tego źródła finansowania | | | | |
| | | | | | | | dochody własne jst | kredyty i pożyczki | Środki pochodzące z innych źródeł | Środki wymienione w art.5 ust.1 pkt 2 i 3 u.f.p | |
| 1 | 2 | 3 | 4 | 5 | 6 | 7 | 8 | 9 | 10 | 11 | 12 |
| 1. | 010 | 01042 | 6050 | Przebudowa drogi transportu rolnego w Doręgowicach | 420.000,- | 420.000,- | 271.895,- | - | A 148.105,- B - C - | - | Urząd Gminy Chojnice |
| 2. | 600 | 60016 | 6050 | Przebudowa i rozbudowa drogi gminnej Nr 239030G na odcinku od drogi gminnej Nr 236040G (dawna DK22) do skrzyżowania z ul. Handlową w miejscowości Lipienice | 3.300.000,- | 3.300.000,- | 1.765.976,- | - | A 1.534.024,- B - C - | - | Urząd Gminy Chojnice |
| 3. | 600 | 60016 | 6050 | Budowa drogi ul. Ogrody Charzykowy | 1.000.000,- | 1.000.000,- | 1.000.000,- | - | A - B - C - | - | Urząd Gminy Chojnice |
| 4. | 600 | 60016 | 6050 | Program budowy dróg 2:1 | 1.277.036,- | 1.277.036,- | 1.277.036,- | - | A - B - C - | - | Urząd Gminy Chojnice |
| 5. | 600 | 60016 | 6050 | Przebudowa drogi-pętli i ścieżki rowerowej w Topoli | 600.000,- | 600.000,- | 600.000,- | - | A - B - C - | - | Urząd Gminy Chojnice |
| 6. | 600 | 60016 | 6050 | Budowa drogi Topole SSE | 500.000,- | 500.000,- | 500.000,- | - | A - B - C - | - | Urząd Gminy Chojnice |

| 1 | 2 | 3 | 4 | 5 | 6 | 7 | 8 | 9 | 10 | 11 | 12 |
|-----|-----|-------|------|---|-----------|-----------|-----------|---|-------------------|----|----------------------|
| 7. | 600 | 60016 | 6050 | Budowa drogi ul. Pogodna w Klawkowie | 220.000,- | 220.000,- | 220.000,- | - | A - B - C - | - | Urząd Gminy Chojnice |
| 8. | 600 | 60016 | 6050 | Przebudowa drogi Zbeniny Klosnowo 867 m | 427.200,- | 427.200,- | 427.200,- | - | A - B - C - | - | Urząd Gminy Chojnice |
| 9. | 600 | 60016 | 6050 | Przebudowa drogi Zbeniny-Klosnowo 701 m | 345.720,- | 345.720,- | 345.720,- | - | A - B - C - | - | Urząd Gminy Chojnice |
| 10. | 600 | 60016 | 6050 | Przebudowa drogi Klosnowo 484 m | 238.200,- | 238.200,- | 238.200,- | - | A - B - C - | - | Urząd Gminy Chojnice |
| 11. | 600 | 60016 | 6050 | Przebudowa drogi Doręgowice od DW212 do dz. Nr 242/1 999m | 492.450,- | 492.450,- | 492.450,- | - | A - B - C - | - | Urząd Gminy Chojnice |
| 12. | 600 | 60016 | 6050 | Przebudowa drogi gminnej Nr 239018 Cołdanki-Nieżydowice (odcinek do skrzyżowania z drogą na Moszczenicę) -850 m | 418.580,- | 418.580,- | 418.580,- | - | A - B - C - | - | Urząd Gminy Chojnice |
| 13. | 600 | 60016 | 6050 | Przebudowa drogi gminnej Nr 2390009G w kierunku Moszczenicy- od skrzyżowania z drogą Nr 239018G 650 m | 320.090,- | 320.090,- | 320.090,- | - | A - B - C - | - | Urząd Gminy Chojnice |
| 14. | 600 | 60016 | 6050 | Przebudowa drogi Kruszka droga wewnętrzna od drogi gminnej 239002G Nowa Cerkiew-Krojanty 650 m | 320.090,- | 320.090,- | 320.090,- | - | A - B - C - | - | Urząd Gminy Chojnice |
| 15. | 600 | 60016 | 6050 | Przebudowa drogi Kruszka-Jasnowo 600 m | 295.970,- | 295.970,- | 295.970,- | - | A - B - C - | - | Urząd Gminy Chojnice |
| 16. | 600 | 60016 | 6050 | Przebudowa drogi Kruszka dojazd do przejazdu kolejowego dz. Nr 144/4 i 144/8 – 150 m | 73.870,- | 73.870,- | 73.870,- | - | A - B - C - | - | Urząd Gminy Chojnice |

| 1 | 2 | 3 | 4 | 5 | 6 | 7 | 8 | 9 | 10 | 11 | 12 |
|-----|-----|-------|------|--|-----------|-----------|-----------|---|-------------------|----|----------------------|
| 17. | 600 | 60016 | 6050 | Przebudowa drogi Sławęcín-droga na żwirownię 215 m | 106.030,- | 106.030,- | 106.030,- | - | A - B - C - | - | Urząd Gminy Chojnice |
| 18. | 600 | 60016 | 6050 | Przebudowa drogi Sławęcín-droga polna na wybudowania pod Ostrowite 300 m | 147.740,- | 147.740,- | 147.740,- | - | A - B - C - | - | Urząd Gminy Chojnice |
| 19. | 600 | 60016 | 6050 | Przebudowa drogi Ogorzeliny dz. Nr 299 i 296/1-droga gminna Nr 239010G-300 m | 147.740,- | 147.740,- | 147.740,- | - | A - B - C - | - | Urząd Gminy Chojnice |
| 20. | 600 | 60016 | 6050 | Przebudowa drogi Ogorzeliny Nad Szosą-droga wewnętrzna | 98.490,- | 98.490,- | 98.490,- | - | A - B - C - | - | Urząd Gminy Chojnice |
| 21. | 600 | 60016 | 6050 | Przebudowa drogi gminnej Cieclocin ul. Cicha Nr 239015G dz. Nr 75 500 m | 246.300,- | 246.300,- | 246.300,- | - | A - B - C - | - | Urząd Gminy Chojnice |
| 22. | 600 | 60016 | 6050 | Przebudowa drogi Topole-Władysławek dz.196 150 m | 73.870,- | 73.870,- | 73.870,- | - | A - B - C - | - | Urząd Gminy Chojnice |
| 23. | 600 | 60016 | 6050 | Przebudowa drogi gminnej Funka Nr 2390021 odcinek od skrzyżowania z drogą powiatową Nr 2624G-850 m | 418.280,- | 418.280,- | 418.280,- | - | A - B - C - | - | Urząd Gminy Chojnice |
| 24. | 600 | 60016 | 6050 | Przebudowa drogi Raclawki odcinek od drogi powiatowej Nr 2628G dz. Nr 16-500 m | 246.230,- | 246.230,- | 246.230,- | - | A - B - C - | - | Urząd Gminy Chojnice |
| 25. | 600 | 60016 | 6050 | Przebudowa drogi Kłodawa-Rabusiewo dz. Nr 248/1 i 255/1-999 m | 345.400,- | 345.400,- | 345.400,- | - | A - B - C - | - | Urząd Gminy Chojnice |
| 26. | 600 | 60016 | 6050 | Przebudowa drogi Kłodawa dz. Nr 119 odcinek od drogi powiatowej Kłodawa-Kruszka-230 m | 113.170,- | 113.170,- | 113.170,- | - | A - B - C - | - | Urząd Gminy Chojnice |

| 1 | 2 | 3 | 4 | 5 | 6 | 7 | 8 | 9 | 10 | 11 | 12 |
|-----|------------|--------------|----------|--|--------------------|--------------------|------------------|---|----------------------------|------------------|----------------------|
| 27. | 600 | 60016 | 6050 | Przebudowa drogi Pawłowo odcinek ul. Leśna-Brzozowa dz. Nr 216-720 m | 354.400,- | 354.400,- | 354.400,- | - | A - B - C - | - | Urząd Gminy Chojnice |
| 28. | 600 | 60016 | 6050 | Przebudowa drogi ul. Leśna Pawłowo odcinek od skrzyżowania z ul. Brzozową dz. Nr 220/1-390 m | 192.000,- | 192.000,- | 192.000,- | - | A - B - C - | - | Urząd Gminy Chojnice |
| 29. | 600 | 60016 | 6050 | Budowa drogi ul. Podgórna Swornegacie | 2.600.000,- | 2.600.000,- | 1.609.003,- | - | A 990.997,- B - C - | - | Urząd Gminy Chojnice |
| 30. | 600 | 60016 | 6057 | Budowa drogi ul. Piaskowa Swornegacie | 933.424,- | 933.424,- | - | - | A - B - C - | 933.424,- | Urząd Gminy Chojnice |
| 31. | 600 | 60016 | 6059 | Budowa drogi ul. Piaskowa Swornegacie | 974.329,- | 974.329,- | 974.329,- | - | A - B - C - | - | Urząd Gminy Chojnice |
| | 600 | 60016 | x | 30+31 | 1.907.753,- | 1.907.753,- | 974.329,- | - | A - B - C - | 933.424,- | X |
| 32. | 600 | 60016 | 6050 | Budowa ul. Pszczelnej w Sławęcinie | 311.620,- | 311.620,- | 311.620,- | - | A - B - C - | - | Urząd Gminy Chojnice |
| 33. | 600 | 60016 | 6050 | Przebudowa drogi gminnej Nr 236040G od wiaduktów nad linią kolejową do węzła Pawłowo | 4.830.000,- | 4.830.000,- | 4.530.000,- | - | A 300.000,- B - C - | - | Urząd Gminy Chojnice |
| 34. | 600 | 60016 | 6050 | Budowa drogi Chojniczki 2 : 1 (w ramach programu) | 50.000,- | 50.000,- | 50.000,- | - | A - B - C - | - | Urząd Gminy Chojnice |
| 35. | 600 | 60016 | 6050 | Przebudowa drogi ponawałnicowej Kłodawa-Kruszka dz. 1409 | 712.729,- | 712.729,- | 712.729,- | - | A - B - C - | - | Urząd Gminy Chojnice |
| 36. | 600 | 60016 | 6050 | Przebudowa drogi ponawałnicowej Kruszka-Rytel-420 m | 212.456,- | 212.456,- | 212.456,- | - | A - B - C - | - | Urząd Gminy Chojnice |

| 1 | 2 | 3 | 4 | 5 | 6 | 7 | 8 | 9 | 10 | 11 | 12 |
|-----|-----|-------|------|--|-----------|-----------|-----------|---|-------------------|----|----------------------|
| 37. | 600 | 60016 | 6050 | Przebudowa drogi ponawałnicowej Kruszka-Krojanty 180m | 91.108,- | 91.108,- | 91.108,- | - | A - B - C - | - | Urząd Gminy Chojnice |
| 38. | 600 | 60016 | 6050 | Przebudowa drogi ponawałnicowej Nowa Cerkiew-Kłodawa na odcinku od skrzyżowania z drogą krajową Nr 22-883 m | 446.693,- | 446.693,- | 446.693,- | - | A - B - C - | - | Urząd Gminy Chojnice |
| 39. | 600 | 60016 | 6050 | Przebudowa drogi ponawałnicowej Nowa Cerkiew-Kłodawa na odcinku od skrzyżowania z drogą krajową Nr 22 do istniejącej nawierzchni z płyt drogowych- 905 m | 457.856,- | 457.856,- | 457.856,- | - | A - B - C - | - | Urząd Gminy Chojnice |
| 40. | 600 | 60016 | 6050 | Przebudowa drogi ponawałnicowej Nowa Cerkiew-Kłodawa na odcinku od skrzyżowania od istniejącej nawierzchni z płyt drogowych do istniejącej nawierzchni z płyt drogowych przy przejeździe kolejowym | 419.944,- | 419.944,- | 419.944,- | - | A - B - C - | - | Urząd Gminy Chojnice |
| 41. | 600 | 60016 | 6050 | Budowa drogi w ramach programu 2 : 1 Kruszka | 20.000,- | 20.000,- | 20.000,- | - | A - B - C - | - | Urząd Gminy Chojnice |
| 42. | 600 | 60016 | 6050 | Budowa drogi ul. Chojnicka od Nr 34 Lichnowy | 82.900,- | 82.900,- | 82.900,- | - | A - B - C - | - | Urząd Gminy Chojnice |
| 43. | 600 | 60016 | 6050 | Budowa drogi ul. Łąkowa Lipienice | 17.000,- | 17.000,- | 17.000,- | - | A - B - C - | - | Urząd Gminy Chojnice |
| 44. | 600 | 60016 | 6050 | Przebudowa drogi ul. Polna Swornegacie | 35.000,- | 35.000,- | 35.000,- | - | A - B - C - | - | Urząd Gminy Chojnice |

| 1 | 2 | 3 | 4 | 5 | 6 | 7 | 8 | 9 | 10 | 11 | 12 |
|-----|-----|-------|------|---|-------------|-------------|-----------|---|-----------------------------|----|----------------------|
| 45. | 600 | 60016 | 6050 | Przebudowa drogi z chodnikiem przy osiedlu Jedność w Silnie wraz z sygnalizacją świetlną i chodnikiem | 540.000,- | 540.000,- | 240.000,- | - | A 300.000,- B - C - | - | Urząd Gminy Chojnice |
| 46. | 600 | 60017 | 6050 | Przebudowa drogi Jeziorki-droga wewnętrzna od DK22 na terenie dz. Nr 195 600 m | 295.970,- | 295.970,- | 295.970,- | - | A - B - C - | - | Urząd Gminy Chojnice |
| 47. | 600 | 60017 | 6050 | Przebudowa drogi wewnętrznej Lichnowy dz. Nr 316 i 326 220 m | 108.540,- | 108.540,- | 108.540,- | - | A - B - C - | - | Urząd Gminy Chojnice |
| 48. | 600 | 60017 | 6050 | Przebudowa drogi wewnętrznej odnoga ul. Chojnickiej Lichnowy dz. Nr 20/1 280 m | 147.890,- | 147.890,- | 147.890,- | - | A - B - C - | - | Urząd Gminy Chojnice |
| 49. | 600 | 60017 | 6050 | Dokumentacja-budowa parkingu i drogi wewnętrznej przy Kościele w Sławęcinnie | 5.550,- | 5.550,- | 5.550,- | - | A - B - C - | - | Urząd Gminy Chojnice |
| 50. | 600 | 60095 | 6050 | Budowa parkingu w m. Charzykowy | 635.130,- | 635.130,- | 635.130,- | - | A - B - C - | - | Urząd Gminy Chojnice |
| 51. | 600 | 60095 | 6050 | Budowa parkingu w m. Sławęcinnie | 5.550,- | 5.550,- | 5.550,- | - | A - B - C - | - | Urząd Gminy Chojnice |
| 52. | 600 | 60095 | 6050 | Budowa parkingu w m. Swornegacie | 50.000,- | 50.000,- | 50.000,- | - | A - B - C - | - | Urząd Gminy Chojnice |
| 53. | 600 | 60095 | 6050 | Budowa parkingu przy świetlicy w m. Sławęcinnie | 40.000,- | 40.000,- | 40.000,- | - | A - B - C - | - | Urząd Gminy Chojnice |
| 54. | 630 | 63095 | 6050 | Budowa ścieżki rowerowej Silno do granic z woj. Kujawsko-Pomorskim | 399.000,- | 399.000,- | 399.000,- | - | A - B - C - | - | Urząd Gminy Chojnice |
| 55. | 630 | 63095 | 6050 | Budowa ścieżki rowerowej łączącej 2 miejscowości, w których funkcjonowały zlikwidowane PGR Ciechocin z Lichnowy | 2.350.000,- | 2.350.000,- | 352.500,- | - | A 1.997.500,- B - C - | - | Urząd Gminy Chojnice |

| 1 | 2 | 3 | 4 | 5 | 6 | 7 | 8 | 9 | 10 | 11 | 12 |
|-----|------------|--------------|----------|--|------------------|------------------|-----------------|---|-----------------------------------|------------------|----------------------|
| 56. | 630 | 63095 | 6050 | Budowa budynku WOPR z pomostami Swornegacie | 2.000.000,- | 2.000.000,- | 2.000.000,- | | A - B - C - | - | Urząd Gminy Chojnice |
| 57. | 630 | 63095 | 6050 | Rozbudowa infrastruktury turystycznej przy plaży w Charzykowach | 160.000,- | 160.000,- | 160.000,- | | A - B - C - | - | Urząd Gminy Chojnice |
| 58. | 630 | 63095 | 6057 | Pomorskie Szlaki Kajakowe – Meandry Brdy i Chociny” | 540.000,- | 540.000,- | - | | A - B - C - | 540.000,- | Urząd Gminy Chojnice |
| 59. | 630 | 63095 | 6059 | Pomorskie Szlaki Kajakowe – Meandry Brdy i Chociny” | 95.000,- | 95.000,- | 84.035,- | | A - B 10.965,- C - | - | Urząd Gminy Chojnice |
| | 630 | 63095 | x | 58 + 59 | 635.000,- | 635.000,- | 84.035,- | | A - B 10.965,- C - | 540.000,- | X |
| 60. | 700 | 70005 | 6050 | Renowacja dzwonnicy i kapliczki w Angowicach wraz z zagospodarowaniem terenu | 10.000,- | 10.000,- | 10.000,- | | A - B - C - | - | Urząd Gminy Chojnice |
| 61. | 700 | 70005 | 6050 | Budowa Domu Pszczelarza w m. Lotyń | 20.000,- | 20.000,- | 20.000,- | | A - B - C - | - | Urząd Gminy Chojnice |
| 62. | 700 | 70005 | 6050 | Budowa budynku gospodarczego Cieclocin | 8.000,- | 8.000,- | 8.000,- | | A - B - C - | - | Urząd Gminy Chojnice |
| 63. | 700 | 70005 | 6050 | Budowa obeliska Św. Jana Pawła II na rondzie Pawłówko-Lipienice | 69.000,- | 69.000,- | 69.000,- | | A - B - C - | - | Urząd Gminy Chojnice |
| 64. | 801 | 80101 | 6050 | Budowa Szkoły Podstawowej w m. Kłodawa | 1.700.000,- | 1.700.000,- | 1.700.000,- | | A - B - C - | - | GZO Chojnice |
| 65. | 801 | 80101 | 6050 | Wykonanie instalacji fotowoltaiki Sz. P. Charzykowy | 115.000,- | 115.000,- | 115.000,- | | A - B - C - | - | GZO Chojnice |
| 66. | 801 | 80101 | 6050 | Wykonanie instalacji fotowoltaiki Sz. P. Ostrowite | 75.000,- | 75.000,- | 75.000,- | | A - B - C - | - | GZO Chojnice |

| 1 | 2 | 3 | 4 | 5 | 6 | 7 | 8 | 9 | 10 | 11 | 12 |
|-----|-----|-------|------|---|-----------|-----------|-----------|---|---------------------------|----|-------------------------|
| 67. | 801 | 80101 | 6050 | Odwodnienie budynku Sz. Podst., przebudowa wejść i elewacja budynku w m. Niezychowice | 200.000,- | 200.000,- | 200.000,- | - | A - B - C - | - | GZO Chojnice |
| 68. | 801 | 80101 | 6050 | Termomodernizacja sali gim. oraz malowanie elewacji zewnętrznej budynku Sz. Podst. Ogorzeliny | 100.000,- | 100.000,- | 100.000,- | - | A - B - C - | - | GZO Chojnice |
| 69. | 900 | 90004 | 6050 | Rewitalizacja parku w m. Kruszk | 20.000,- | 20.000,- | 20.000,- | - | A - B - C - | - | Urząd Gminy Chojnice |
| 70. | 900 | 90004 | 6050 | Rewitalizacja centrum wsi Nowe Ostrowite | 320.000,- | 320.000,- | 120.000,- | - | A 200.000,- B - C - | - | Urząd Gminy Chojnice |
| 71. | 900 | 90015 | 6050 | Budowa oświetlenia ulicznego Chojniczki | 700.000,- | 700.000,- | 700.000,- | - | A - B - C - | - | Urząd Gminy Chojnice |
| 72. | 900 | 90015 | 6050 | Budowa oświetlenia ulicznego Charzykowy | 1.127,- | 1.127,- | 1.127,- | - | A - B - C - | - | Urząd Gminy Chojnice |
| 73. | 900 | 90015 | 6050 | Budowa oświetlenia ulicznego Gockowice | 3.382,- | 3.382,- | 3.382,- | - | A - B - C - | - | Urząd Gminy Chojnice |
| 74. | 900 | 90015 | 6050 | Budowa oświetlenia ulicznego Niezychowice | 3.163,- | 3.163,- | 3.163,- | - | A - B - C - | - | Urząd Gminy Chojnice |
| 75. | 900 | 90015 | 6050 | Budowa oświetlenia ulicznego Lotyń | 3.000,- | 3.000,- | 3.000,- | - | A - B - C - | - | Urząd Gminy Chojnice |
| 76. | 900 | 90015 | 6050 | Budowa oświetlenia ulicznego Krojanty | 1.752,- | 1.752,- | 1.752,- | - | A - B - C - | - | Urząd Gminy Chojnice |
| 77. | 900 | 90015 | 6050 | Budowa oświetlenia ulicznego Nowa Cerkiew | 1.241,- | 1.241,- | 1.241,- | - | A - B - C - | - | Urząd Gminy Chojnice |
| 78. | 900 | 90015 | 6050 | Budowa oświetlenia ulicznego Ogorzeliny | 3.706,- | 3.706,- | 3.706,- | - | A - B - C - | - | Urząd Gminy Chojnice |

| 1 | 2 | 3 | 4 | 5 | 6 | 7 | 8 | 9 | 10 | 11 | 12 |
|-----|-----|-------|------|--|----------|----------|----------|---|-------------------|----|----------------------|
| 79. | 900 | 90015 | 6050 | Budowa oświetlenia ulicznego Ostrowite | 6.728,- | 6.728,- | 6.728,- | - | A - B - C - | - | Urząd Gminy Chojnice |
| 80. | 900 | 90015 | 6050 | Budowa punktu oświetleniowego Angowice | 10.000,- | 10.000,- | 10.000,- | - | A - B - C - | - | Urząd Gminy Chojnice |
| 81. | 900 | 90015 | 6050 | Budowa punktu oświetleniowego Funka | 7.801,- | 7.801,- | 7.801,- | - | A - B - C - | - | Urząd Gminy Chojnice |
| 82. | 900 | 90015 | 6050 | Budowa punktu oświetleniowego Sławęcin | 6.528,- | 6.528,- | 6.528,- | - | A - B - C - | - | Urząd Gminy Chojnice |
| 83. | 900 | 90015 | 6050 | Budowa punktu oświetleniowego w m. Czartołomie | 12.495,- | 12.495,- | 12.495,- | - | A - B - C - | - | Urząd Gminy Chojnice |
| 84. | 900 | 90015 | 6050 | Budowa punktu oświetleniowego Zbeniny | 3.779,- | 3.779,- | 3.779,- | - | A - B - C - | - | Urząd Gminy Chojnice |
| 85. | 900 | 90015 | 6050 | Budowa punktu oświetleniowego w m. Klawkowo | 10.000,- | 10.000,- | 10.000,- | - | A - B - C - | - | Urząd Gminy Chojnice |
| 86. | 900 | 90015 | 6050 | Budowa punktu oświetleniowego w m. Kłodawa | 13.970,- | 13.970,- | 13.970,- | - | A - B - C - | - | Urząd Gminy Chojnice |
| 87. | 900 | 90015 | 6050 | Budowa punktu oświetleniowego w m. Lichnowy | 4.786,- | 4.786,- | 4.786,- | - | A - B - C - | - | Urząd Gminy Chojnice |
| 88. | 900 | 90015 | 6050 | Budowa punktu oświetleniowego w m. Moszczenica | 10.000,- | 10.000,- | 10.000,- | - | A - B - C - | - | Urząd Gminy Chojnice |
| 89. | 900 | 90015 | 6050 | Budowa punktu oświetleniowego w m. Swornegacie | 8.597,- | 8.597,- | 8.597,- | - | A - B - C - | - | Urząd Gminy Chojnice |
| 90. | 900 | 90015 | 6050 | Budowa punktu oświetleniowego w m. Klosnowo | 916,- | 916,- | 916,- | - | A - B - C - | - | Urząd Gminy Chojnice |

| 1 | 2 | 3 | 4 | 5 | 6 | 7 | 8 | 9 | 10 | 11 | 12 |
|--------------|-----|-------|------|--|---------------------|---------------------|---------------------|---|---|--------------------|-------------------------|
| 91. | 900 | 90015 | 6050 | Budowa punktu oświetleniowego w m. Nowa Cerkiew | 10.000,- | 10.000,- | 10.000,- | - | A - B - C - | - | Urząd Gminy Chojnice |
| 92. | 900 | 90015 | 6050 | Budowa punktu oświetleniowego w m. Ogorzeliny | 3.000,- | 3.000,- | 3.000,- | - | A - B - C - | - | Urząd Gminy Chojnice |
| 93. | 900 | 90015 | 6050 | Budowa punktu oświetleniowego w m. Pawłówko – Lipienice | 4.604,- | 4.604,- | 4.604,- | - | A - B - C - | - | Urząd Gminy Chojnice |
| 94. | 926 | 92601 | 6050 | Budowa boiska wielofunkcyjnego Nowa Cerkiew | 2.000.000,- | 2.000.000,- | 1.000.000,- | - | A 1.000.000,- B - C - | - | Urząd Gminy Chojnice |
| RAZEM | | | | | 37.774.120,- | 37.774.120,- | 29.819.105,- | - | A 6.470.626,- B 10.965,- C - | 1.473.424,- | X |

II ZAKUPY INWESTYCYJNE

| 1 | 2 | 3 | 4 | 5 | 6 | 7 | 8 | 9 | 10 | 11 | 12 |
|-----|-----|-------|------|---|-------------|-------------|-------------|---|---------------------------|----|----------------------|
| 1. | 600 | 60016 | 6060 | Zakup wiaty przystankowej Ciechocin | 4.500,- | 4.500,- | 4.500,- | - | A - B - C - | - | Urząd Gminy Chojnice |
| 2. | 600 | 60016 | 6060 | Zakup wiaty przystankowej Granowo | 8.000,- | 8.000,- | 8.000,- | - | A - B - C - | - | Urząd Gminy Chojnice |
| 3. | 700 | 70005 | 6060 | Zakup nieruchomości | 1.260.700,- | 1.260.700,- | 1.260.700,- | - | A - B - C - | - | Urząd Gminy Chojnice |
| 4. | 750 | 75023 | 6060 | Zakup sprzętu informatycznego: komputerów, drukarek i innych urządzeń | 200.000,- | 200.000,- | 200.000,- | - | A - B - C - | - | Urząd Gminy Chojnice |
| 5. | 754 | 75495 | 6060 | Zakup motopomp i systemu łączności | 140.000,- | 140.000,- | 140.000,- | - | A - B - C - | - | Urząd Gminy Chojnice |
| 6. | 754 | 75495 | 6060 | Zakup kamery termowizyjnej OSP Ogorzeliny | 19.967,- | 19.967,- | 19.967,- | - | A - B - C - | - | Urząd Gminy Chojnice |
| 7. | 801 | 80101 | 6060 | Zakup wyposażenia kuchni w Szk. Podst. Charzykowy | 100.000,- | 100.000,- | - | - | A 100.000,- B - C - | - | GZO Chojnice |
| 8. | 801 | 80101 | 6060 | Zakup wyposażenia kuchni w Szk. Podst. Ostrowite | 100.000,- | 100.000,- | - | - | A 100.000,- B - C - | - | GZO Chojnice |
| 9. | 801 | 80101 | 6060 | Zakup wyposażenia kuchni w Szk. Podst. Swornegacie | 100.000,- | 100.000,- | - | - | A 100.000,- B - C - | - | GZO Chojnice |
| 10. | 900 | 90004 | 6060 | Zakup ciągniczka Swornegacie | 22.000,- | 22.000,- | 22.000,- | - | A - B - C - | - | Urząd Gminy Chojnice |
| 11. | 900 | 90004 | 6060 | Zakup ciągniczka Krojanty | 29.835,- | 29.835,- | 29.835,- | - | A - B - C - | - | Urząd Gminy Chojnice |

| 1 | 2 | 3 | 4 | 5 | 6 | 7 | 8 | 9 | 10 | 11 | 12 |
|-----|-----|-------|------|--|----------|----------|----------|---|-------------------|----|-------------------------|
| 12. | 900 | 90004 | 6060 | Zakup kosiarki Nowa Cerkiew | 12.998,- | 12.998,- | 12.998,- | - | A - B - C - | - | Urząd Gminy Chojnice |
| 13. | 900 | 90004 | 6060 | Zakup kosiarko-zamiatarki Niezychowice | 40.000,- | 40.000,- | 40.000,- | - | A - B - C - | - | Urząd Gminy Chojnice |
| 14. | 900 | 90004 | 6060 | Zakup kosiarki samojezdnej oprzyrządowaniem dla sołectwa Ciechocin | 21.500,- | 21.500,- | 21.500,- | - | A - B - C - | - | Urząd Gminy Chojnice |
| 15. | 900 | 90004 | 6060 | Zakup kosiarki Doręgowice | 20.000,- | 20.000,- | 20.000,- | - | A - B - C - | - | Urząd Gminy Chojnice |
| 16. | 900 | 90004 | 6060 | Zakup wiaty na zieleniec Chojniczki | 16.290,- | 16.290,- | 16.290,- | - | A - B - C - | - | Urząd Gminy Chojnice |
| 17. | 900 | 90095 | 6060 | Zakup wyposażenia placu zabaw Angowice | 32.500,- | 32.500,- | 32.500,- | - | A - B - C - | - | Urząd Gminy Chojnice |
| 18. | 900 | 90095 | 6060 | Zakup garażu konstrukcji stalowej na narzędzia Niezychowice | 6.150,- | 6.150,- | 6.150,- | - | A - B - C - | - | Urząd Gminy Chojnice |
| 19. | 900 | 90095 | 6060 | Zakup ogrodzenia placu zabaw Charzykowy | 24.000,- | 24.000,- | 24.000,- | - | A - B - C - | - | Urząd Gminy Chojnice |
| 20. | 900 | 90095 | 6060 | Zakup doposażenia placu zabaw Kopernica | 2.382,- | 2.382,- | 2.382,- | - | A - B - C - | - | Urząd Gminy Chojnice |
| 21. | 900 | 90095 | 6060 | Zakup wyposażenia placu zabaw Ciechocin | 16.982,- | 16.982,- | 16.982,- | - | A - B - C - | - | Urząd Gminy Chojnice |
| 22. | 900 | 90095 | 6060 | Zakup wyposażenia placu zabaw Krojanty | 23.159,- | 23.159,- | 23.159,- | - | A - B - C - | - | Urząd Gminy Chojnice |
| 23. | 900 | 90095 | 6060 | Zakup wyposażenia placu zabaw Silno | 31.000,- | 31.000,- | 31.000,- | - | A - B - C - | - | Urząd Gminy Chojnice |

| 1 | 2 | 3 | 4 | 5 | 6 | 7 | 8 | 9 | 10 | 11 | 12 |
|-----|-----|-------|------|--|----------|----------|----------|---|-------------------|----|----------------------|
| 24. | 900 | 90095 | 6060 | Zakup wyposażenia placu zabaw Chojniczki | 32.134,- | 32.134,- | 32.134,- | - | A - B - C - | - | Urząd Gminy Chojnice |
| 25. | 900 | 90095 | 6060 | Zakup wyposażenia placu zabaw Granowo | 4.500,- | 4.500,- | 4.500,- | - | A - B - C - | - | Urząd Gminy Chojnice |
| 26. | 900 | 90095 | 6060 | Zakup wyposażenia placu zabaw Kłodawa | 14.139,- | 14.139,- | 14.139,- | - | A - B - C - | - | Urząd Gminy Chojnice |
| 27. | 900 | 90095 | 6060 | Zakup wyposażenia placu zabaw Ostrowite | 15.100,- | 15.100,- | 15.100,- | - | A - B - C - | - | Urząd Gminy Chojnice |
| 28. | 900 | 90095 | 6060 | Zakup wyposażenia placu zabaw Ogorzeliny | 8.294,- | 8.294,- | 8.294,- | - | A - B - C - | - | Urząd Gminy Chojnice |
| 29. | 900 | 90095 | 6060 | Zakup wyposażenia placu zabaw Moszczenica | 11.255,- | 11.255,- | 11.255,- | - | A - B - C - | - | Urząd Gminy Chojnice |
| 30. | 900 | 90095 | 6060 | Zakup wyposażenia placu zabaw Pawłowo | 33.000,- | 33.000,- | 33.000,- | - | A - B - C - | - | Urząd Gminy Chojnice |
| 31. | 900 | 90095 | 6060 | Zakup wyposażenia placu zabaw Raclawki | 1.692,- | 1.692,- | 1.692,- | - | A - B - C - | - | Urząd Gminy Chojnice |
| 32. | 900 | 90095 | 6060 | Zakup wyposażenia placu zabaw Kopernica | 11.033,- | 11.033,- | 11.033,- | - | A - B - C - | - | Urząd Gminy Chojnice |
| 33. | 900 | 90095 | 6060 | Zakup wyposażenia placu zabaw Nowa Cerkiew | 10.100,- | 10.100,- | 10.100,- | - | A - B - C - | - | Urząd Gminy Chojnice |
| 34. | 900 | 90095 | 6060 | Zakup placu zabaw Pawłówko – Lipienice | 25.200,- | 25.200,- | 25.200,- | - | A - B - C - | - | Urząd Gminy Chojnice |
| 35. | 900 | 90095 | 6060 | Zakup wyposażenia placu zabaw Powalki | 3.600,- | 3.600,- | 3.600,- | - | A - B - C - | - | Urząd Gminy Chojnice |

| 1 | 2 | 3 | 4 | 5 | 6 | 7 | 8 | 9 | 10 | 11 | 12 |
|--------------|-----|-------|------|--|--------------------|--------------------|--------------------|---|-----------------------------------|----|----------------------|
| 36. | 900 | 90095 | 6060 | Zakup wyposażenia placu zabaw Sławęcin | 3.350,- | 3.350,- | 3.350,- | - | A - B - C - | - | Urząd Gminy Chojnice |
| 37. | 900 | 90095 | 6060 | Zakup wyposażenia placu zabaw Klosnowo | 4.000,- | 4.000,- | 4.000,- | - | A - B - C - | - | Urząd Gminy Chojnice |
| 38. | 926 | 92605 | 6060 | Zakup piłkochwyków na boisko Granowo | 8.665,- | 8.665,- | 8.665,- | - | A - B - C - | - | Urząd Gminy Chojnice |
| RAZEM | | | | | 2.418.025,- | 2.418.025,- | 2.118.025,- | - | A 300.000, - B - C - | - | X |

III WYDATKI NA WNIESIENIE WKŁADÓW DO SPÓŁEK PRAWA HANDLOWEGO

| 1 | 2 | 3 | 4 | 5 | 6 | 7 | 8 | 9 | 10 | 11 | 12 |
|----|-----|-------|------|---|-------------|-------------|-------------|---|-------------------|----|-----------------------------------|
| 1. | 010 | 01010 | 6030 | Budowa kanalizacji sanitarnej i deszczowej w m. Charzykowy ul. Komarowa | 450.000,- | 450.000,- | 450.000,- | - | A - B - C - | - | GZGK Spółka z o.o. Chojnice |
| 2. | 010 | 01010 | 6030 | Budowa kanalizacji sanitarnej oraz przyłączy wodociągowych przy ul. Piaskowej Swornegacie | 92.000,- | 92.000,- | 92.000,- | - | A - B - C - | - | GZGK Spółka z o.o. Chojnice |
| 3. | 010 | 01010 | 6030 | Budowa kanalizacji deszczowej ul. Polna Charzykowy | 500.000,- | 500.000,- | 500.000,- | - | A - B - C - | - | GZGK Spółka z o.o. Chojnice |
| 4. | 010 | 01010 | 6030 | Budowa kanalizacji deszczowej zlokalizowanej w Charzykowach ul. Jarzębinowa, Kalinowa, Ogrody, Nad Strumykiem, Ogrodowa, Krótka, Widokowa i Podgórna | 1.104.000,- | 1.104.000,- | 1.104.000,- | - | A - B - C - | - | GZGK Spółka z o.o. Chojnice |
| 5. | 010 | 01010 | 6030 | Budowa sieci wodociągowej w m. Klosnowo | 300.000,- | 300.000,- | 300.000,- | - | A - B - C - | - | GZGK Spółka z o.o. Chojnice |
| 6. | 010 | 01010 | 6030 | Budowa sieci wodociągowej na terenie miejscowości Zbeniny. Przebudowa tranzytowej sieci wodociągowej na odcinku od SUW Lichnowy do reduktora ciśnienia zlokalizowanego na gruntach wsi Ostrowite. Budowa sieci wodociągowej w m. Lichnowy ul. Angowicka | 493.000,- | 493.000,- | 493.000,- | - | A - B - C - | - | GZGK Spółka z o.o. Chojnice |
| 7. | 010 | 01010 | 6030 | Budowa sieci kanalizacji sanitarnej w m. Charzykowy ul. Sosnowa, Wrzosowa, Modrzewiowa. Przykanaliki sanitarne | 300.000,- | 300.000,- | 300.000,- | - | A - B - C - | - | GZGK Spółka z o.o. Chojnice |

| 1 | 2 | 3 | 4 | 5 | 6 | 7 | 8 | 9 | 10 | 11 | 12 |
|--------------|-----|-------|------|---|--------------------|--------------------|--------------------|---|-------------------|----|-----------------------------------|
| 8. | 010 | 01010 | 6030 | Wniesienie udziałów do spółki prawa handlowego GZGK - inwestycje w gminie | 2.132.000,- | 2.132.000,- | 2.132.000,- | - | A - B - C - | - | GZGK Spółka z o.o. Chojnice |
| 9. | 700 | 70005 | 6030 | Budowa zaplecza techniczno – magazynowego GZGK w m. Charzykowy | 1.000.000,- | 1.000.000,- | 1.000.000,- | - | A - B - C - | - | GZGK Spółka z o.o. Chojnice |
| 10. | 700 | 70005 | 6030 | Opracowanie dokumentacji projektowo-kosztorysowej przebudowy budynku biurowo-usługowego przy ul. Drzymały 14 Chojnice | 57.000,- | 57.000,- | 57.000,- | - | A - B - C - | - | GZGK Spółka z o.o. Chojnice |
| RAZEM | | | | | 6.428.000,- | 6.428.000,- | 6.428.000,- | - | A - B - C - | - | X |

IV DOTACJE CELOWE

| 1 | 2 | 3 | 4 | 5 | 6 | 7 | 8 | 9 | 10 | 11 | 12 |
|----|-----|-------|------|---|-----------|-----------|-----------|---|-------------------|----|----------------------|
| 1. | 400 | 40002 | 6230 | Dotacje celowe z budżetu na finansowanie lub dofinansowanie kosztów realizacji inwestycji i zakupów inwestycyjnych jednostek niezaliczanych do sektora finansów publicznych na budowę studni przyzagrodowych wyschniętych | 30.000,- | 30.000,- | 30.000,- | - | A - B - C - | - | Urząd Gminy Chojnice |
| 2. | 754 | 75495 | 6230 | Dotacje celowe z budżetu na finansowanie lub dofinansowanie kosztów realizacji inwestycji i zakupów inwestycyjnych jednostek niezaliczanych do sektora finansów publicznych z przeznaczeniem na zakup ratowniczej łodzi motorowej dla WOPR Charzykowy | 120.000,- | 120.000,- | 120.000,- | - | A - B - C - | - | Urząd Gminy Chojnice |
| 3. | 851 | 85195 | 6230 | Dotacje celowe z budżetu na finansowanie lub dofinansowanie kosztów realizacji inwestycji i zakupów inwestycyjnych jednostek niezaliczanych do sektora finansów publicznych na remont budynku Przychodni Wiejskiej Gminy Chojnice | 100.000,- | 100.000,- | 100.000,- | - | A - B - C - | - | Urząd Gminy Chojnice |
| 4. | 900 | 90001 | 6230 | Dotacje celowe z budżetu na finansowanie lub dofinansowanie kosztów realizacji inwestycji i zakupów inwestycyjnych jednostek niezaliczanych do sektora finansów publicznych na budowę oczyszczalni przydomowych | 30.000,- | 30.000,- | 30.000,- | - | A - B - C - | - | Urząd Gminy Chojnice |

| 1 | 2 | 3 | 4 | 5 | 6 | 7 | 8 | 9 | 10 | 11 | 12 |
|--------------|-----|-------|------|---|------------------|------------------|------------------|---|-------------------|----|----------------------|
| 5. | 900 | 90095 | 6230 | Dotacje celowe z budżetu na finansowanie lub dofinansowanie kosztów realizacji inwestycji i zakupów inwestycyjnych jednostek niezaliczanych do sektora finansów publicznych na likwidację pokryć dachowych z eternitu | 150.000,- | 150.000,- | 150.000,- | - | A - B - C - | - | Urząd Gminy Chojnice |
| RAZEM | | | | | 430.000,- | 430.000,- | 430.000,- | - | A - B - C - | - | X |

**V DOTACJE CELOWE NA POMOC FINANSOWĄ UDZIELANĄ MIĘDZY JEDNOSTKAMI SAMORZĄDU TERYTORIALNEGO
NA DOFINANSOWANIE WŁASNYCH ZADAŃ**

| 1 | 2 | 3 | 4 | 5 | 6 | 7 | 8 | 9 | 10 | 11 | 12 |
|----|-----|-------|------|--|-----------|-----------|-----------|---|-------------------|----|----------------------|
| 1. | 600 | 60013 | 6300 | Dotacja celowa na pomoc finansową udzielaną między jednostkami samorządu terytorialnego na dofinansowanie własnych zadań – przebudowa i rozbudowa DW212 na odcinku Leśniczówka-Charzykowy | 180.810,- | 180.810,- | 180.810,- | - | A - B - C - | - | Urząd Gminy Chojnice |
| 2. | 600 | 60014 | 6300 | Dotacja celowa na pomoc finansową udzielaną między jednostkami samorządu terytorialnego na dofinansowanie własnych zadań – wykonanie dokumentacji projektowej rozbudowy drogi powiatowej Nr 2640G Krojanty - Pawłowo | 175.000,- | 175.000,- | 175.000,- | - | A - B - C - | - | Urząd Gminy Chojnice |
| 3. | 600 | 60014 | 6300 | Dotacja celowa na pomoc finansową udzielaną między jednostkami samorządu terytorialnego na dofinansowanie własnych zadań – wykonanie dokumentacji rozbudowy drogi powiatowej Nr 2623 Kłodawa - Jeziorki | 211.000,- | 211.000,- | 211.000,- | - | A - B - C - | - | Urząd Gminy Chojnice |
| 4. | 600 | 60014 | 6300 | Dotacja celowa na pomoc finansową udzielaną między jednostkami samorządu terytorialnego na dofinansowanie własnych zadań – wykonanie dokumentacji rozbudowy drogi powiatowej Nr 2647G Sławęcín – Obrowo do Granicy Powiatu | 100.000,- | 100.000,- | 100.000,- | - | A - B - C - | - | Urząd Gminy Chojnice |

| 1 | 2 | 3 | 4 | 5 | 6 | 7 | 8 | 9 | 10 | 11 | 12 |
|----|-----|-------|------|--|-----------|-----------|-----------|---|-------------------|----|----------------------|
| 5. | 600 | 60014 | 6300 | Dotacja celowa na pomoc finansową udzielaną między jednostkami samorządu terytorialnego na dofinansowanie własnych zadań – wykonanie dokumentacji rozbudowy drogi powiatowej Nr 2642G od Klawkowa do skrzyżowania z drogą gminną II etap | 159.000,- | 159.000,- | 159.000,- | - | A - B - C - | - | Urząd Gminy Chojnice |
| 6. | 600 | 60014 | 6300 | Dotacja celowa na pomoc finansową udzielaną między jednostkami samorządu terytorialnego na dofinansowanie własnych zadań – wykonanie dokumentacji projektowej rozbudowy drogi powiatowej Nr 2628G od skrzyżowania z drogą krajową Nr 22 Nowa Cerkiew – Raclawki do DW 240 | 150.000,- | 150.000,- | 150.000,- | - | A - B - C - | - | Urząd Gminy Chojnice |
| 7. | 600 | 60014 | 6300 | Dotacja celowa na pomoc finansową udzielaną między jednostkami samorządu terytorialnego na dofinansowanie własnych zadań – wykonanie dokumentacji rozbudowy drogi powiatowej Nr 2643G Silno – Gockowice - Objezierze | 155.000,- | 155.000,- | 155.000,- | - | A - B - C - | - | Urząd Gminy Chojnice |
| 8. | 600 | 60014 | 6300 | Dotacja celowa na pomoc finansową udzielaną między jednostkami samorządu terytorialnego na dofinansowanie własnych zadań – pomoc dla Powiatu Chojnickiego na zadanie rozbudowę drogi powiatowej Nr 2642G w zakresie budowy ciągu pieszo-rowerowego na skrzyżowaniu z drogą woj. Nr 235 | 49.000,- | 49.000,- | 49.000,- | - | A - B - C - | - | Urząd Gminy Chojnice |

| 1 | 2 | 3 | 4 | 5 | 6 | 7 | 8 | 9 | 10 | 11 | 12 |
|--------------|-----|-------|------|---|--------------------|--------------------|--------------------|---|-------------------|----|----------------------|
| 9. | 600 | 60016 | 6300 | Dotacja celowa na pomoc finansową udzielaną między jednostkami samorządu terytorialnego na dofinansowanie własnych zadań – Pomoc dla Miasta Kamień na budowę chodników | 75.000,- | 75.000,- | 75.000,- | - | A - B - C - | - | Urząd Gminy Chojnice |
| 10. | 700 | 70005 | 6300 | Dotacja celowa na pomoc finansową udzielaną między jednostkami samorządu terytorialnego na dofinansowanie własnych zadań – utworzenie transportowego węzła integrującego wraz ze ścieżkami pieszo-rowerowymi w Chojnicach | 4.487.300,- | 4.487.300,- | 4.487.300,- | - | A - B - C - | - | Urząd Gminy Chojnice |
| 11. | 921 | 92195 | 6300 | Dotacja celowa na pomoc finansową udzielaną między jednostkami samorządu terytorialnego na dofinansowanie własnych zadań – „Rekonstrukcja grodziska raciąskiego w Mrowińcu zniszczonego w wyniku nawałnicy w 2017 roku” | 375.000,- | 375.000,- | 375.000,- | - | A - B - C - | - | Urząd Gminy Chojnice |
| RAZEM | | | | | 6.117.110,- | 6.117.110,- | 6.117.110,- | - | A - B - C - | - | X |

**VI DOTACJE CELOWE Z BUDŻETU NA FINANSOWANIE KOSZTÓW INWESTYCJI
INNYCH JEDNOSTEK SEKTORA FINANSÓW PUBLICZNYCH**

| 1 | 2 | 3 | 4 | 5 | 6 | 7 | 8 | 9 | 10 | 11 | 12 |
|---------------|-----|-------|------|--|---------------------|---------------------|---------------------|---|--|--------------------|-----------------|
| 1. | 921 | 92109 | 6220 | Dotacja celowa z budżetu na finansowanie kosztów realizacji inwestycji dla GOK z przeznaczeniem na zadania remontowe i zakupy inwestycyjne | 651.800,- | 651.800,- | 651.800,- | - | A - B - C - | - | GOK Chojnice |
| 2. | 921 | 92116 | 6220 | Dotacja celowa z budżetu na finansowanie kosztów realizacji inwestycji dla GOK z przeznaczeniem na zadania remontowe i zakupy inwestycyjne | 25.500,- | 25.500,- | 25.500,- | - | A - B - C - | - | GOK Chojnice |
| RAZEM | | | | | 677.300,- | 677.300,- | 677.300,- | - | A - B - C - | - | X |
| OGÓLEM | | | | | 53.844.555,- | 53.844.555,- | 45.589.540,- | - | A 6.770.626,- B 10.965,- C - | 1.473.424,- | X |

A - Dotacje i środki z budżetu państwa (np. od wojewody, MEN, UKFiS)

B - Środki i dotacje otrzymane z innych jst oraz innych jednostek zaliczanych do sektora finansów publicznych

C - Inne źródła

Załącznik Nr 4
do Uchwały Nr XXV/434/2021
Rady Gminy w Chojnicach
z dnia 28 czerwca 2021 roku

Zmiany w planie dochodów i wydatków budżetowych związanych z realizacją zadań z zakresu administracji rządowej i innych zadań zleconych ustawami

| Dz. | Rozdz. | § | Wyszczególnienie | Dochody | | | Wydatki | | |
|---------------------|--------------|------|--|-----------|----------------|----------------------|----------|----------------|----------------------|
| | | | | Zmniejsz. | Zwiększenie | Wielkość po zmianach | Zmniejsz | Zwiększenie | Wielkość po zmianach |
| 1 | 2 | 3 | 4 | 5 | 6 | 7 | 8 | 9 | 10 |
| 010 | | | Rolnictwo i łowiectwo | - | 1.064,- | 1.227.396,- | - | 1.064,- | 1.227.396,- |
| | 01095 | | Pozostała działalność | - | 1.064,- | 1.227.396,- | - | 1.064,- | 1.227.396,- |
| | | 2010 | Dotacje celowe otrzymane z budżetu państwa na realizację zadań bieżących z zakresu administracji rządowej oraz innych zadań zleconych gminie (związkom gminnym, związkom powiatowo – gminnym) ustawami | - | 1.064,- | 1.227.396,- | - | - | - |
| | | 4210 | Zakup materiałów i wyposażenia | | | | - | 21,- | 921,- |
| | | 4430 | Różne opłaty i składki | | | | - | 1.043,- | 1.203.330,- |
| Razem zmiany | | | | - | 1.064,- | 30.015.391,- | - | 1.064,- | 30.015.391,- |

Załącznik Nr 5
do Uchwały Nr XXV/434/2021
Rady Gminy w Chojnicach
z dnia 28 czerwca 2021 r.

Dochody z tytułu wydawania zezwoleń na sprzedaż napojów alkoholowych i wydatki związane z realizacji zadań wynikających z Gminnego Programu Profilaktyki i Rozwiązywania Problemów Alkoholowych oraz Gminnego Programu Przeciwdziałania Narkomanii na 2021 rok oraz dochody z opłat i kar pieniężnych za korzystanie ze środowiska i wydatki na zadania z zakresu ochrony środowiska na 2021 rok

w złotych

| Dz. | Rozdział | Wyszczególnienie | Planowane dochody | Planowane wydatki |
|----------------------------|----------|---|--------------------|--------------------|
| 1 | 2 | 3 | 4 | 5 |
| 756 | | DOCHODY OD OSÓB PRAWNYCH, OD OSÓB FIZYCZNYCH I OD INNYCH JEDNOSTEK NIEPOSIADAJĄCYCH OSOBOWOŚCI PRAWNEJ ORAZ WYDATKI ZWIĄZANE Z ICH POBOREM | 230.000,- | - |
| | 75618 | Wpływy z innych opłat stanowiących dochody jednostek samorządu terytorialnego na podstawie ustaw | 230.000,- | - |
| 851 | | OCHRONA ZDROWIA | - | 279.058,- |
| | 85153 | Zwalczanie narkomanii | - | 5.000,- |
| | 85154 | Przeciwdziałanie alkoholizmowi | - | 274.058,- |
| 900 | | GOSPODARKA KOMUNALNA I OCHRONA ŚRODOWISKA | 1.100.000,- | 3.482.713,- |
| | 90001 | Gospodarka ściekowa i ochrona wód | - | 3.482.713,- |
| | 90019 | Wpływy i wydatki związane z gromadzeniem środków z opłat i kar za korzystanie ze środowiska | 1.100.000,- | - |
| OGÓŁEM | | | 1.330.000,- | 3.759.305,- |
| | 90002 | Gospodarka odpadami | 4.209.500,- | 4.373.307,- |
| | 90026 | Pozostałe działania związane z gospodarką odpadami | - | 320.000,- |
| RAZEM 90002 + 90026 | | | 4.209.500,- | 4.695.773,- |

**Załącznik Nr 6
do Uchwały Nr XXV/434/2021
Rady Gminy w Chojnicach
z dnia 28 czerwca 2021 r.**

DOTACJE PODMIOTOWE NA 2021 ROK

| Lp. | Dział | Rozdział | § | Nazwa instytucji | Kwota dotacji |
|---|--------------|-----------------|----------|---|----------------------|
| 1 | 2 | 3 | 4 | 5 | 6 |
| Przedszkola niepubliczne | | | | | 1.216.640,- |
| 1. | 801 | 80104 | 2590 | Niepubliczne Integracyjne Przedszkole „Leśna Kraina” w Charzykowach | 460.000,- |
| 2. | 801 | 80104 | 2590 | Przedszkole niepubliczne „Akademia Maluszka” w Pawłowie | 204.240,- |
| 3. | 801 | 80104 | 2590 | Przedszkole niepubliczne „Leśne Ludki” w Klawkowie | 202.400,- |
| 4. | 801 | 80149 | 2590 | Przedszkole niepubliczne „Leśne Ludki” w Klawkowie | 66.000,- |
| 5. | 801 | 80149 | 2590 | Niepubliczne Integracyjne Przedszkole „Leśna Kraina” w Charzykowach | 261.000,- |
| 6. | 801 | 80149 | 2590 | Przedszkole niepubliczne „Akademia Maluszka” w Pawłowie | 23.000,- |
| Inne formy wychowania przedszkolnego | | | | | 132.000,- |
| 1. | 801 | 80106 | 2590 | Punkt Przedszkolny „Kraina Smerfów” w Lichnowach | 75.000,- |
| 2. | 801 | 80106 | 2590 | Przedszkole Naturalne: Punkt Przedszkolny „Wiśniowy Sad” w Lichnowach | 57.000,- |
| Gminny Ośrodek Kultury | | | | | 3.230.000,- |
| 1. | 921 | 92109 | 2480 | Gminny Ośrodek Kultury w Chojnicach | 3.084.000,- |
| 2. | 921 | 92116 | 2480 | Biblioteka | 146.000,- |
| OGÓLEM | | | | | 4.578.640,- |

Uzasadnienie

Zmiany powyższe wprowadza się do budżetu na 2021 rok zgodnie z decyzją Wojewody Pomorskiego Nr FB-I.3111.48.4.2021.BW z dnia 9 czerwca 2021 r., Nr FB-I.3111.24.3.2021.MR z dnia 16 czerwca 2021 r., pismem Województwa Pomorskiego Nr WBG-OGR.401.8.2021.AM z dnia 31 maja 2021 r. oraz umową Nr 22/2021/P w sprawie udzielenia dotacji celowej na realizację zadania w ramach modułu 3 wieloletniego rządowego programu „Posiłek w szkole i w domu”.

Pozostałe zmiany dotyczą przeniesienia planu wydatków budżetowych między działami, rozdziałami i paragrafami zgodnie z klasyfikacją budżetową.

Projekt

z dnia 18 czerwca 2021 r.

Zatwierdzony przez

**UCHWAŁA NR XXV/435/2021
Rady Gminy w Chojnicach**

z dnia 28 czerwca 2021 r.

**w sprawie zmiany Uchwały Nr XXI/340/2020 Rady Gminy w Chojnicach z dnia 30 grudnia 2020 roku
w sprawie przyjęcia Wieloletniej Prognozy Finansowej Gminy Chojnice**

Na podstawie art. 18 ust. 2 pkt 15 ustawy z dnia 8 marca 1990 r. o samorządzie gminnym (t. j. Dz. U. z 2020 r. poz. 713 z późn. zm.) oraz na podstawie art. 226, art. 228, art. 230 ust. 6 ustawy z dnia 27 sierpnia 2009 r. o finansach publicznych (t. j. Dz. U. z 2021 r., poz. 305)

**Rada Gminy
uchwala, co następuje:**

§ 1. W Uchwale Nr XXI/340/2020 Rady Gminy w Chojnicach z dnia 30 grudnia 2020 r. w sprawie przyjęcia Wieloletniej Prognozy Finansowej Gminy Chojnice dokonać następujących zmian:

- a) zmienić treść Załącznika Nr 1 składającego się z tabeli głównej, tabeli zawierającej wielkości informacyjne i kontrolne i nadać mu brzmienie jak w Załączniku Nr 1 do niniejszej Uchwały,
- b) zmienić treść załącznika Nr 2 – wykaz planowanych, realizowanych przedsięwzięć i nadać mu brzmienie jak w Załączniku Nr 2 do niniejszej Uchwały.

§ 2. Pozostała treść Uchwały pozostaje bez zmian.

§ 3. Uchwała wchodzi w życie z dniem podjęcia i podlega ogłoszeniu poprzez jej wywieszenie na tablicy ogłoszeń Urzędu Gminy w Chojnicach oraz zamieszczeniu w Biuletynie Informacji Publicznej.

Wnioskodawca:

WÓJT GMINY CHOJNICE

/-/ dr inż. Zbigniew Szczepański

Przewodniczący Rady

Ryszard Kontek

Projekt uchwały odpowiada przepisom prawa, stąd nie wnoszę uwag.

Wieloletnia prognoza finansowa jednostki samorządu terytorialnego ¹⁾

Załącznik Nr 1 do Uchwały Nr XXV/435/2021 Rady Gminy w Chojnicach z dnia 28.06.2021 r.

| Wyszczególnienie | Dochody ogółem ^x | z tego: | | | | | | | | | | |
|------------------|-----------------------------|------------------------------|---|---|---------------------|---|---|---------------|-----------------------------------|--------------------------------|--|--|
| | | Dochody bieżące ^x | z tego: | | | | | | | Dochody majątkowe ^x | w tym: | |
| | | | dochody z tytułu udziału we wpływach z podatku dochodowego od osób fizycznych | dochody z tytułu udziału we wpływach z podatku dochodowego od osób prawnych | z subwencji ogólnej | z tytułu dotacji i środków przeznaczonych na cele bieżące ^{x 3)} | pozostałe dochody bieżące ⁴⁾ | w tym: | ze sprzedaży majątku ^x | | z tytułu dotacji oraz środków przeznaczonych na inwestycje | |
| Lp | 1 | 1.1 | 1.1.1 | 1.1.2 | 1.1.3 | 1.1.4 | 1.1.5 | 1.1.5.1 | 1.2 | 1.2.1 | 1.2.2 | |
| Wykonanie 2018 | 93 763 984,95 | 87 518 545,55 | 13 170 221,00 | 168 036,55 | 23 083 584,00 | 33 147 442,20 | 17 949 261,80 | 9 127 199,68 | 6 245 439,40 | 729 812,92 | 5 462 376,13 | |
| Wykonanie 2019 | 111 195 855,42 | 104 888 194,44 | 15 130 423,00 | 246 580,49 | 23 659 218,00 | 33 961 257,29 | 31 890 715,66 | 10 063 772,00 | 6 307 660,98 | 1 118 094,55 | 5 183 719,65 | |
| Plan 3 kw. 2020 | 192 797 660,00 | 183 400 844,00 | 100 150 000,00 | 150 000,00 | 24 751 865,00 | 35 601 568,00 | 22 747 411,00 | 13 190 197,00 | 9 396 816,00 | 3 556 659,00 | 5 813 157,00 | |
| Wykonanie 2020 | 198 948 161,07 | 184 636 824,06 | 97 249 563,00 | 199 686,88 | 24 850 865,00 | 40 056 883,15 | 22 279 826,03 | 11 210 972,63 | 14 311 337,01 | 4 419 329,47 | 9 883 875,65 | |
| 2021 | 105 677 545,00 | 95 599 697,00 | 15 690 000,00 | 150 000,00 | 22 806 690,00 | 32 059 789,00 | 24 893 218,00 | 14 422 010,00 | 10 077 848,00 | 2 304 830,00 | 7 743 548,00 | |
| 2022 | 112 400 000,00 | 105 400 000,00 | 19 500 000,00 | 200 000,00 | 26 800 000,00 | 31 000 000,00 | 27 900 000,00 | 17 900 000,00 | 7 000 000,00 | 1 000 000,00 | 6 000 000,00 | |
| 2023 | 115 000 000,00 | 105 000 000,00 | 21 000 000,00 | 200 000,00 | 21 800 000,00 | 33 000 000,00 | 29 000 000,00 | 19 000 000,00 | 10 000 000,00 | 1 000 000,00 | 9 000 000,00 | |
| 2024 | 110 300 000,00 | 100 300 000,00 | 21 000 000,00 | 200 000,00 | 20 800 000,00 | 31 800 000,00 | 26 500 000,00 | 19 000 000,00 | 10 000 000,00 | 1 000 000,00 | 9 000 000,00 | |
| 2025 | 111 800 000,00 | 101 000 000,00 | 22 000 000,00 | 200 000,00 | 21 000 000,00 | 31 000 000,00 | 26 800 000,00 | 18 000 000,00 | 10 800 000,00 | 1 800 000,00 | 9 000 000,00 | |
| 2026 | 113 500 000,00 | 103 000 000,00 | 23 000 000,00 | 200 000,00 | 22 000 000,00 | 31 000 000,00 | 26 800 000,00 | 18 000 000,00 | 10 500 000,00 | 1 500 000,00 | 9 000 000,00 | |
| 2027 | 115 500 000,00 | 105 000 000,00 | 24 000 000,00 | 200 000,00 | 23 000 000,00 | 31 000 000,00 | 26 800 000,00 | 18 000 000,00 | 10 500 000,00 | 1 500 000,00 | 9 000 000,00 | |
| 2028 | 115 500 000,00 | 105 000 000,00 | 24 000 000,00 | 200 000,00 | 23 000 000,00 | 31 000 000,00 | 26 800 000,00 | 18 000 000,00 | 10 500 000,00 | 1 500 000,00 | 9 000 000,00 | |
| 2029 | 115 500 000,00 | 105 000 000,00 | 24 000 000,00 | 200 000,00 | 23 000 000,00 | 31 000 000,00 | 26 800 000,00 | 18 000 000,00 | 10 500 000,00 | 1 500 000,00 | 9 000 000,00 | |
| 2030 | 115 500 000,00 | 105 000 000,00 | 24 000 000,00 | 200 000,00 | 23 000 000,00 | 31 000 000,00 | 26 800 000,00 | 18 000 000,00 | 10 500 000,00 | 1 500 000,00 | 9 000 000,00 | |
| 2031 | 115 500 000,00 | 105 000 000,00 | 24 000 000,00 | 200 000,00 | 23 000 000,00 | 31 000 000,00 | 26 800 000,00 | 18 000 000,00 | 10 500 000,00 | 1 500 000,00 | 9 000 000,00 | |

| | | | | | | | | | | | |
|------|----------------|----------------|---------------|------------|---------------|---------------|---------------|---------------|---------------|--------------|--------------|
| 2032 | 115 500 000,00 | 105 000 000,00 | 24 000 000,00 | 200 000,00 | 23 000 000,00 | 31 000 000,00 | 26 800 000,00 | 18 000 000,00 | 10 500 000,00 | 1 500 000,00 | 9 000 000,00 |
| 2033 | 115 500 000,00 | 105 000 000,00 | 24 000 000,00 | 200 000,00 | 23 000 000,00 | 31 000 000,00 | 26 800 000,00 | 18 000 000,00 | 10 500 000,00 | 1 500 000,00 | 9 000 000,00 |

¹⁾ Wzór może być stosowany także w układzie pionowym, w którym poszczególne pozycje są przedstawione w kolumnach, a lata w wierszach.

²⁾ Zgodnie z art. 227 ustawy z dnia 27 sierpnia 2009 r. o finansach publicznych (Dz. U. z 2019 r. poz. 869, z późn. zm.), zwanej dalej „ustawą”, wieloletnia prognoza finansowa obejmuje okres roku budżetowego oraz co najmniej trzech kolejnych lat. W sytuacji dłuższego okresu prognozowania finansowego wzór stosuje się dla lat wykraczających poza minimalny (4-letni) okres prognozy, wynikający z art. 227 ustawy.

³⁾ W pozycji wykazuje się dochody o charakterze celowym, które jednostka otrzymuje od podmiotów zewnętrznych. W szczególności pozycja obejmuje dotacje celowe z budżetu państwa na zadania bieżące oraz dotacje i środki na finansowanie wydatków bieżących na realizację zadań finansowanych z udziałem środków, o których mowa w art. 5 ust. 1 pkt 2 i 3 ustawy. W pozycji nie wykazuje się natomiast dochodów związanych ze szczególnymi zasadami wykonywania budżetu jednostki wynikającymi z odrębnych ustaw, o których mowa w art. 237 ust. 1 ustawy.

⁴⁾ W pozycji wykazuje się pozostałe dochody bieżące w szczególności kwoty podatków i opłat lokalnych.

| Wyszczególnienie | Wydatki ogółem ^x | z tego: | | | | | | | | | | |
|------------------|-----------------------------|------------------------------|--|--|--|---------------------------------------|---|--|--|--------------------------------|---|--|
| | | Wydatki bieżące ^x | w tym: | | | | | | | Wydatki majątkowe ^x | w tym: | |
| | | | na wynagrodzenia i składki od nich naliczane | z tytułu poręczeń i gwarancji ^x | w tym: | wydatki na obsługę długu ^x | w tym: | | | | Inwestycje i zakupy inwestycyjne, o których mowa w art. 236 ust. 4 pkt 1 ustawy | wydatki o charakterze dotacyjnym na inwestycje i zakupy inwestycyjne |
| | | | | | gwarancje i poręczenia podlegające wyłączeniu z limitu spłaty zobowiązań, o którym mowa w art. 243 ustawy ^x | | odsetki i dyskonto podlegające wyłączeniu z limitu spłaty zobowiązań, o którym mowa w art. 243 ustawy, w terminie nie dłuższym niż 90 dni po zakończeniu programu, projektu lub zadania i otrzymaniu refundacji z tych środków (bez odsetek i dyskonta od zobowiązań na wkład krajowy) ^x | odsetki i dyskonto podlegające wyłączeniu z limitu spłaty zobowiązań, o którym mowa w art. 243 ustawy, z tytułu zobowiązań zaciągniętych na wkład krajowy ^x | pozostałe odsetki i dyskonto podlegające wyłączeniu z limitu spłaty zobowiązań, o którym mowa w art. 243 ustawy ^x | | | |
| 2.1 | 2.1.1 | 2.1.2 | 2.1.2.1 | 2.1.3 | 2.1.3.1 | 2.1.3.2 | 2.1.3.3 | 2.2 | 2.2.1 | 2.2.1.1 | | |
| Wykonanie 2018 | 103 792 095,24 | 81 597 555,82 | 24 581 659,97 | 0,00 | 0,00 | 1 004 237,50 | 0,00 | 0,00 | 0,00 | 22 194 539,42 | 20 309 539,42 | 3 216 996,79 |
| Wykonanie 2019 | 105 927 798,27 | 85 172 999,24 | 26 202 353,67 | 0,00 | 0,00 | 1 008 096,77 | 0,00 | 0,00 | 0,00 | 20 754 799,03 | 18 058 245,03 | 2 942 622,10 |
| Plan 3 kw. 2020 | 181 219 224,00 | 107 089 357,00 | 33 971 861,00 | 386 232,00 | 386 232,00 | 900 000,00 | 0,00 | 0,00 | 0,00 | 74 129 867,00 | 65 216 867,00 | 17 480 335,00 |
| Wykonanie 2020 | 142 072 154,53 | 97 217 462,94 | 27 745 276,98 | 0,00 | 0,00 | 629 264,26 | 0,00 | 0,00 | 0,00 | 44 854 691,59 | 36 359 691,59 | 8 245 041,57 |
| 2021 | 156 749 470,00 | 102 604 915,00 | 35 367 318,00 | 78 101,00 | 0,00 | 500 000,00 | 0,00 | 0,00 | 0,00 | 54 144 555,00 | 47 416 554,00 | 7 196 410,00 |
| 2022 | 106 546 760,00 | 96 346 760,00 | 36 200 000,00 | 163 840,00 | 0,00 | 500 000,00 | 0,00 | 0,00 | 0,00 | 10 200 000,00 | 9 200 000,00 | 1 000 000,00 |
| 2023 | 110 080 000,00 | 85 280 000,00 | 36 800 000,00 | 163 840,00 | 0,00 | 500 000,00 | 0,00 | 0,00 | 0,00 | 24 800 000,00 | 23 800 000,00 | 1 000 000,00 |
| 2024 | 103 850 000,00 | 85 850 000,00 | 36 800 000,00 | 392 140,00 | 0,00 | 500 000,00 | 0,00 | 0,00 | 0,00 | 18 000 000,00 | 17 000 000,00 | 1 000 000,00 |
| 2025 | 107 000 000,00 | 88 500 000,00 | 37 000 000,00 | 289 789,00 | 0,00 | 500 000,00 | 0,00 | 0,00 | 0,00 | 18 500 000,00 | 17 000 000,00 | 1 500 000,00 |
| 2026 | 109 500 000,00 | 89 500 000,00 | 37 300 000,00 | 254 169,00 | 0,00 | 500 000,00 | 0,00 | 0,00 | 0,00 | 20 000 000,00 | 18 000 000,00 | 2 000 000,00 |
| 2027 | 114 350 000,00 | 86 850 000,00 | 37 500 000,00 | 254 169,00 | 0,00 | 500 000,00 | 0,00 | 0,00 | 0,00 | 27 500 000,00 | 25 500 000,00 | 2 000 000,00 |
| 2028 | 115 500 000,00 | 88 000 000,00 | 37 500 000,00 | 254 169,00 | 0,00 | 200 000,00 | 0,00 | 0,00 | 0,00 | 27 500 000,00 | 25 500 000,00 | 2 000 000,00 |
| 2029 | 115 500 000,00 | 88 000 000,00 | 37 500 000,00 | 254 169,00 | 0,00 | 100 000,00 | 0,00 | 0,00 | 0,00 | 27 500 000,00 | 25 500 000,00 | 2 000 000,00 |
| 2030 | 115 500 000,00 | 88 000 000,00 | 37 500 000,00 | 254 169,00 | 0,00 | 100 000,00 | 0,00 | 0,00 | 0,00 | 27 500 000,00 | 25 500 000,00 | 2 000 000,00 |
| 2031 | 115 500 000,00 | 88 000 000,00 | 37 500 000,00 | 254 169,00 | 0,00 | 100 000,00 | 0,00 | 0,00 | 0,00 | 27 500 000,00 | 25 500 000,00 | 2 000 000,00 |
| 2032 | 115 500 000,00 | 88 000 000,00 | 37 500 000,00 | 254 169,00 | 0,00 | 100 000,00 | 0,00 | 0,00 | 0,00 | 27 500 000,00 | 25 500 000,00 | 2 000 000,00 |
| 2033 | 115 500 000,00 | 88 000 000,00 | 37 500 000,00 | 254 540,00 | 0,00 | 100 000,00 | 0,00 | 0,00 | 0,00 | 27 500 000,00 | 25 500 000,00 | 2 000 000,00 |

| Wyszczególnienie | Wynik budżetu ^x | w tym: | Przychody budżetu ^x | z tego: | | | | | |
|------------------|----------------------------|---|--------------------------------|---|---|--|---|--|---|
| | | Kwota prognozowanej nadwyżki budżetu przeznaczana na spłatę kredytów, pożyczek i wykup papierów wartościowych ⁵⁾ | | Kredyty, pożyczki, emisja papierów wartościowych ^x | w tym: | Nadwyżka budżetowa z lat ubiegłych ^{x 6)} | w tym: | Wolne środki, o których mowa w art. 217 ust. 2 pkt 6 ustawy ^x | w tym: |
| | | | | | na pokrycie deficytu budżetu ^x | | na pokrycie deficytu budżetu ^x | | na pokrycie deficytu budżetu ^x |
| Lp | 3 | 3.1 | 4 | 4.1 | 4.1.1 | 4.2 | 4.2.1 | 4.3 | 4.3.1 |
| Wykonanie 2018 | -10 028 110,29 | 0,00 | 25 879 222,00 | 10 900 000,00 | 43 125,00 | 0,00 | 0,00 | 9 984 985,00 | 9 984 985,00 |
| Wykonanie 2019 | 5 268 057,15 | 0,00 | 7 962 637,24 | 2 100 000,00 | 0,00 | 0,00 | 0,00 | 5 862 637,24 | 0,00 |
| Plan 3 kw. 2020 | 11 578 436,00 | 0,00 | 1 467 000,00 | 0,00 | 0,00 | 0,00 | 0,00 | 1 467 000,00 | 0,00 |
| Wykonanie 2020 | 56 876 006,54 | 0,00 | 7 860 694,39 | 0,00 | 0,00 | 0,00 | 0,00 | 7 860 694,39 | 0,00 |
| 2021 | -51 071 925,00 | 0,00 | 57 115 925,00 | 0,00 | 0,00 | 23 898 685,00 | 23 898 685,00 | 33 217 240,00 | 27 173 240,00 |
| 2022 | 5 853 240,00 | 5 853 240,00 | 0,00 | 0,00 | 0,00 | 0,00 | 0,00 | 0,00 | 0,00 |
| 2023 | 4 920 000,00 | 4 920 000,00 | 0,00 | 0,00 | 0,00 | 0,00 | 0,00 | 0,00 | 0,00 |
| 2024 | 6 450 000,00 | 6 450 000,00 | 0,00 | 0,00 | 0,00 | 0,00 | 0,00 | 0,00 | 0,00 |
| 2025 | 4 800 000,00 | 4 800 000,00 | 0,00 | 0,00 | 0,00 | 0,00 | 0,00 | 0,00 | 0,00 |
| 2026 | 4 000 000,00 | 4 000 000,00 | 0,00 | 0,00 | 0,00 | 0,00 | 0,00 | 0,00 | 0,00 |
| 2027 | 1 150 000,00 | 1 150 000,00 | 0,00 | 0,00 | 0,00 | 0,00 | 0,00 | 0,00 | 0,00 |
| 2028 | 0,00 | 0,00 | 0,00 | 0,00 | 0,00 | 0,00 | 0,00 | 0,00 | 0,00 |
| 2029 | 0,00 | 0,00 | 0,00 | 0,00 | 0,00 | 0,00 | 0,00 | 0,00 | 0,00 |
| 2030 | 0,00 | 0,00 | 0,00 | 0,00 | 0,00 | 0,00 | 0,00 | 0,00 | 0,00 |
| 2031 | 0,00 | 0,00 | 0,00 | 0,00 | 0,00 | 0,00 | 0,00 | 0,00 | 0,00 |
| 2032 | 0,00 | 0,00 | 0,00 | 0,00 | 0,00 | 0,00 | 0,00 | 0,00 | 0,00 |
| 2033 | 0,00 | 0,00 | 0,00 | 0,00 | 0,00 | 0,00 | 0,00 | 0,00 | 0,00 |

⁵⁾ Inne przeznaczenie nadwyżki budżetowej wymaga określenia w objaśnieniach do wieloletniej prognozy finansowej.

⁶⁾ W pozycji należy ująć środki pieniężne znajdujące się na rachunku budżetu pochodzące z nadwyżek poprzednich budżetów, łącznie z niewykorzystanymi środkami, o których mowa w art. 217 ust. 2 pkt 8 ustawy.

| Wyszczególnienie | z tego: | | | | Rozchody budżetu ^x | z tego: | | | |
|------------------|---|---|--|---|-------------------------------|--|--|--|---|
| | Splaty udzielonych pożyczek w latach ubiegłych ^x | w tym: | Inne przychody niezwiązane z zaciągnięciem długu ^{x 7)} | w tym: | | Splaty rat kapitałowych kredytów i pożyczek oraz wykup papierów wartościowych ^x | w tym: | | |
| | | na pokrycie deficytu budżetu ^x | | na pokrycie deficytu budżetu ^x | | | łączna kwota przypadających na dany rok kwot ustawowych wyłączeń z limitu splaty zobowiązań ^x | z tego: | |
| | | | | | | | | kwota przypadających na dany rok kwot wyłączeń określonych w art. 243 ust. 3 ustawy ^x | kwota przypadających na dany rok kwot wyłączeń określonych w art. 243 ust. 3a ustawy ^x |
| Lp | 4.4 | 4.4.1 | 4.5 | 4.5.1 | 5 | 5.1 | 5.1.1 | 5.1.1.1 | 5.1.1.2 |
| Wykonanie 2018 | 4 994 237,00 | 4 994 237,00 | 0,00 | 0,00 | 4 994 237,00 | 4 994 237,00 | 0,00 | 0,00 | 0,00 |
| Wykonanie 2019 | 0,00 | 0,00 | 0,00 | 0,00 | 5 370 000,00 | 5 370 000,00 | 0,00 | 0,00 | 0,00 |
| Plan 3 kw. 2020 | 0,00 | 0,00 | 0,00 | 0,00 | 13 045 436,00 | 5 770 000,00 | 0,00 | 0,00 | 0,00 |
| Wykonanie 2020 | 0,00 | 0,00 | 0,00 | 0,00 | 5 770 000,00 | 5 770 000,00 | 0,00 | 0,00 | 0,00 |
| 2021 | 0,00 | 0,00 | 0,00 | 0,00 | 6 044 000,00 | 6 044 000,00 | 0,00 | 0,00 | 0,00 |
| 2022 | 0,00 | 0,00 | 0,00 | 0,00 | 5 853 240,00 | 5 853 240,00 | 0,00 | 0,00 | 0,00 |
| 2023 | 0,00 | 0,00 | 0,00 | 0,00 | 4 920 000,00 | 4 920 000,00 | 0,00 | 0,00 | 0,00 |
| 2024 | 0,00 | 0,00 | 0,00 | 0,00 | 6 450 000,00 | 6 450 000,00 | 0,00 | 0,00 | 0,00 |
| 2025 | 0,00 | 0,00 | 0,00 | 0,00 | 4 800 000,00 | 4 800 000,00 | 0,00 | 0,00 | 0,00 |
| 2026 | 0,00 | 0,00 | 0,00 | 0,00 | 4 000 000,00 | 4 000 000,00 | 0,00 | 0,00 | 0,00 |
| 2027 | 0,00 | 0,00 | 0,00 | 0,00 | 1 150 000,00 | 1 150 000,00 | 0,00 | 0,00 | 0,00 |
| 2028 | 0,00 | 0,00 | 0,00 | 0,00 | 0,00 | 0,00 | 0,00 | 0,00 | 0,00 |
| 2029 | 0,00 | 0,00 | 0,00 | 0,00 | 0,00 | 0,00 | 0,00 | 0,00 | 0,00 |
| 2030 | 0,00 | 0,00 | 0,00 | 0,00 | 0,00 | 0,00 | 0,00 | 0,00 | 0,00 |
| 2031 | 0,00 | 0,00 | 0,00 | 0,00 | 0,00 | 0,00 | 0,00 | 0,00 | 0,00 |
| 2032 | 0,00 | 0,00 | 0,00 | 0,00 | 0,00 | 0,00 | 0,00 | 0,00 | 0,00 |
| 2033 | 0,00 | 0,00 | 0,00 | 0,00 | 0,00 | 0,00 | 0,00 | 0,00 | 0,00 |

⁷⁾ W pozycji należy ująć w szczególności przychody pochodzące z prywatyzacji majątku jednostki samorządu terytorialnego.

| Wyszczególnienie | Rozchody budżetu, z tego: | | | | | | Kwota długu ^x | w tym: kwota długu, którego planowana spłata dokona się z wydatków ^x | Relacja zrównoważenia wydatków bieżących, o której mowa w art. 242 ustawy | |
|------------------------------|--|---|-----------------|-----------|---|--|--------------------------|--|---|---|
| | łączna kwota przypadających na dany rok kwot ustawowych wyłączeń z limitu spłaty zobowiązań, z tego: | | | | | Inne rozchody niezwiązane ze spłatą długu ^x | | | Różnica między dochodami bieżącymi a wydatkami bieżącymi ^x | Różnica między dochodami bieżącymi, skorygowanymi o środki ⁸⁾ a wydatkami bieżącymi ^x |
| | kwota wyłączeń z tytułu wcześniejszej spłaty zobowiązań, określonych w art. 243 ust. 3b ustawy | z tego: | | | kwota przypadających na dany rok kwot pozostałych ustawowych wyłączeń z limitu spłaty zobowiązań ^x | | | | | |
| środkami nowego zobowiązania | | wolnymi środkami, o których mowa w art. 217 ust. 2 pkt 6 ustawy | innymi środkami | | | | | | | |
| Lp | 5.1.1.3 | 5.1.1.3.1 | 5.1.1.3.2 | 5.1.1.3.3 | 5.1.1.4 | 5.2 | 6 | 6.1 | 7.1 | 7.2 |
| Wykonanie 2018 | x | x | x | x | 0,00 | 0,00 | 42 257 240,00 | 0,00 | 5 920 989,73 | 15 905 974,73 |
| Wykonanie 2019 | x | x | x | x | 0,00 | 0,00 | 38 987 240,00 | 0,00 | 19 715 195,20 | 25 577 832,44 |
| Plan 3 kw. 2020 | x | x | x | x | 0,00 | 7 275 436,00 | 33 447 240,00 | 0,00 | 76 311 487,00 | 77 778 487,00 |
| Wykonanie 2020 | x | x | x | x | 0,00 | 0,00 | 33 217 240,00 | 0,00 | 87 419 361,12 | 95 280 055,51 |
| 2021 | 0,00 | 0,00 | 0,00 | 0,00 | 0,00 | 0,00 | 27 173 240,00 | 0,00 | -7 005 218,00 | 50 110 707,00 |
| 2022 | x | x | x | x | 0,00 | 0,00 | 21 320 000,00 | 0,00 | 9 053 240,00 | 9 053 240,00 |
| 2023 | x | x | x | x | 0,00 | 0,00 | 16 400 000,00 | 0,00 | 19 720 000,00 | 19 720 000,00 |
| 2024 | x | x | x | x | 0,00 | 0,00 | 9 950 000,00 | 0,00 | 14 450 000,00 | 14 450 000,00 |
| 2025 | x | x | x | x | 0,00 | 0,00 | 5 150 000,00 | 0,00 | 12 500 000,00 | 12 500 000,00 |
| 2026 | x | x | x | x | 0,00 | 0,00 | 1 150 000,00 | 0,00 | 13 500 000,00 | 13 500 000,00 |
| 2027 | x | x | x | x | 0,00 | 0,00 | 0,00 | 0,00 | 18 150 000,00 | 18 150 000,00 |
| 2028 | x | x | x | x | 0,00 | 0,00 | 0,00 | 0,00 | 17 000 000,00 | 17 000 000,00 |
| 2029 | x | x | x | x | 0,00 | 0,00 | 0,00 | 0,00 | 17 000 000,00 | 17 000 000,00 |
| 2030 | x | x | x | x | 0,00 | 0,00 | 0,00 | 0,00 | 17 000 000,00 | 17 000 000,00 |
| 2031 | x | x | x | x | 0,00 | 0,00 | 0,00 | 0,00 | 17 000 000,00 | 17 000 000,00 |
| 2032 | x | x | x | x | 0,00 | 0,00 | 0,00 | 0,00 | 17 000 000,00 | 17 000 000,00 |
| 2033 | x | x | x | x | 0,00 | 0,00 | 0,00 | 0,00 | 17 000 000,00 | 17 000 000,00 |

⁸⁾ Skorygowanie o środki dotyczy określonego w art. 242 ustawy powiększenia o odpowiednie dla roku prognozy przychody wskazane w art. 217 ust. 2 ustawy. Skutki finansowe wyłączeń ograniczenia, o którym mowa w art. 242 ustawy, zawarte w innych ustawach należy ująć w objaśnieniach dołączanych do wieloletniej prognozy finansowej zgodnie z art. 226 ust. 2a ustawy.

| Wyszczególnienie | Wskaźnik spłaty zobowiązań | | | | | | |
|------------------|---|---|--------|---|---|---|--|
| | Relacja określona po lewej stronie nierówności we wzorze, o którym mowa w art. 243 ust. 1 ustawy (po uwzględnieniu zobowiązań związku współtworzonego przez jednostkę samorządu terytorialnego oraz po uwzględnieniu ustawowych wyłączeń przypadających na dany rok) ^x | Relacja określona po prawej stronie nierówności we wzorze, o którym mowa w art. 243 ust. 1 ustawy, ustalona dla danego roku (wskaźnik jednoroczny) ^x | | Dopuszczalny limit spłaty zobowiązań określony po prawej stronie nierówności we wzorze, o którym mowa w art. 243 ustawy, po uwzględnieniu ustawowych wyłączeń, obliczony w oparciu o plan 3 kwartału roku poprzedzającego pierwszy rok prognozy (wskaźnik ustalony w oparciu o średnią arytmetyczną z poprzednich lat) ^x | Dopuszczalny limit spłaty zobowiązań określony po prawej stronie nierówności we wzorze, o którym mowa w art. 243 ustawy, po uwzględnieniu ustawowych wyłączeń, obliczony w oparciu o wykonanie roku poprzedzającego pierwszy rok prognozy (wskaźnik ustalony w oparciu o średnią arytmetyczną z poprzednich lat) ^x | Informacja o spełnieniu wskaźnika spłaty zobowiązań określonego w art. 243 ustawy, po uwzględnieniu zobowiązań związku współtworzonego przez jednostkę samorządu terytorialnego oraz po uwzględnieniu ustawowych wyłączeń, obliczonego w oparciu o plan 3 kwartałów roku poprzedzającego rok budżetowy ^x | Informacja o spełnieniu wskaźnika spłaty zobowiązań określonego w art. 243 ustawy, po uwzględnieniu zobowiązań związku współtworzonego przez jednostkę samorządu terytorialnego oraz po uwzględnieniu ustawowych wyłączeń, obliczonego w oparciu o wykonanie roku poprzedzającego rok budżetowy ^x |
| Lp | 8.1 | 8.2 | | 8.3 | 8.3.1 | 8.4 | 8.4.1 |
| Wykonanie 2018 | 0,00% | x | 14,13% | x | x | x | x |
| Wykonanie 2019 | 0,00% | x | 30,07% | x | x | x | x |
| Plan 3 kw. 2020 | 0,00% | 52,27% | 54,68% | x | x | x | x |
| Wykonanie 2020 | 0,00% | 60,91% | 63,97% | x | x | x | x |
| 2021 | 10,42% | -10,24% | -6,61% | 32,96% | 36,06% | TAK | TAK |
| 2022 | 8,76% | 12,84% | 14,18% | 26,05% | 29,14% | TAK | TAK |
| 2023 | 7,76% | 28,08% | 29,47% | 20,75% | 23,85% | TAK | TAK |
| 2024 | 10,72% | 21,82% | 23,28% | 12,35% | 12,35% | TAK | TAK |
| 2025 | 7,99% | 18,57% | x | 22,31% | 22,31% | TAK | TAK |
| 2026 | 6,60% | 19,44% | x | 21,69% | 22,92% | TAK | TAK |
| 2027 | 2,57% | 25,20% | x | 20,40% | 21,63% | TAK | TAK |
| 2028 | 0,61% | 23,24% | x | 16,53% | 16,53% | TAK | TAK |
| 2029 | 0,48% | 23,11% | x | 21,31% | 21,31% | TAK | TAK |
| 2030 | 0,48% | 23,11% | x | 22,78% | 22,78% | TAK | TAK |
| 2031 | 0,48% | 23,11% | x | 22,07% | 22,07% | TAK | TAK |
| 2032 | 0,48% | 23,11% | x | 22,25% | 22,25% | TAK | TAK |
| 2033 | 0,48% | 23,11% | x | 22,90% | 22,90% | TAK | TAK |

| Wyszczególnienie | Finansowanie programów, projektów lub zadań realizowanych z udziałem środków, o których mowa w art. 5 ust. 1 pkt 2 i 3 ustawy | | | | | | | | |
|------------------|--|---|---|---|---|---|--|--|---|
| | Dochody bieżące na programy, projekty lub zadania finansowane z udziałem środków, o których mowa w art. 5 ust. 1 pkt 2 i 3 ustawy ^x | w tym: | | Dochody majątkowe na programy, projekty lub zadania finansowane z udziałem środków, o których mowa w art. 5 ust. 1 pkt 2 i 3 ustawy | w tym: | | Wydatki bieżące na programy, projekty lub zadania finansowane z udziałem środków, o których mowa w art. 5 ust. 1 pkt 2 i 3 ustawy ^x | w tym: | |
| | | Dotacje i środki o charakterze bieżącym na realizację programu, projektu lub zadania finansowanego z udziałem środków, o których mowa w art. 5 ust. 1 pkt 2 ustawy ^x | w tym: | | Dochody majątkowe na programy, projekty lub zadania finansowane z udziałem środków, o których mowa w art. 5 ust. 1 pkt 2 ustawy | w tym: | | Wydatki bieżące na programy, projekty lub zadania finansowane z udziałem środków, o których mowa w art. 5 ust. 1 pkt 2 ustawy ^x | w tym: |
| | | | środki określone w art. 5 ust. 1 pkt 2 ustawy | | | środki określone w art. 5 ust. 1 pkt 2 ustawy | | | środki określone w art. 5 ust. 1 pkt 2 ustawy |
| Lp | 9.1 | 9.1.1 | 9.1.1.1 | 9.2 | 9.2.1 | 9.2.1.1 | 9.3 | 9.3.1 | 9.3.1.1 |
| Wykonanie 2018 | 302 785,00 | 302 785,00 | 276 079,54 | 1 930 421,37 | 1 930 421,37 | 1 903 967,10 | 328 432,14 | 328 432,14 | 288 777,83 |
| Wykonanie 2019 | 641 679,30 | 641 679,30 | 641 657,21 | 3 869 940,48 | 3 869 940,48 | 3 388 301,99 | 128 664,38 | 128 664,38 | 121 218,83 |
| Plan 3 kw. 2020 | 224 394,00 | 224 394,00 | 224 394,00 | 695 920,00 | 695 920,00 | 654 670,00 | 266 581,00 | 266 581,00 | 255 656,00 |
| Wykonanie 2020 | 203 807,51 | 203 807,51 | 203 807,51 | 472 120,71 | 472 120,71 | 438 951,35 | 218 503,95 | 218 503,95 | 211 934,85 |
| 2021 | 43 107,00 | 43 107,00 | 43 107,00 | 1 473 424,00 | 1 473 424,00 | 1 473 424,00 | 43 107,00 | 43 107,00 | 43 107,00 |
| 2022 | 0,00 | 0,00 | 0,00 | 0,00 | 0,00 | 0,00 | 0,00 | 0,00 | 0,00 |
| 2023 | 0,00 | 0,00 | 0,00 | 0,00 | 0,00 | 0,00 | 0,00 | 0,00 | 0,00 |
| 2024 | 0,00 | 0,00 | 0,00 | 0,00 | 0,00 | 0,00 | 0,00 | 0,00 | 0,00 |
| 2025 | 0,00 | 0,00 | 0,00 | 0,00 | 0,00 | 0,00 | 0,00 | 0,00 | 0,00 |
| 2026 | 0,00 | 0,00 | 0,00 | 0,00 | 0,00 | 0,00 | 0,00 | 0,00 | 0,00 |
| 2027 | 0,00 | 0,00 | 0,00 | 0,00 | 0,00 | 0,00 | 0,00 | 0,00 | 0,00 |
| 2028 | 0,00 | 0,00 | 0,00 | 0,00 | 0,00 | 0,00 | 0,00 | 0,00 | 0,00 |
| 2029 | 0,00 | 0,00 | 0,00 | 0,00 | 0,00 | 0,00 | 0,00 | 0,00 | 0,00 |
| 2030 | 0,00 | 0,00 | 0,00 | 0,00 | 0,00 | 0,00 | 0,00 | 0,00 | 0,00 |
| 2031 | 0,00 | 0,00 | 0,00 | 0,00 | 0,00 | 0,00 | 0,00 | 0,00 | 0,00 |
| 2032 | 0,00 | 0,00 | 0,00 | 0,00 | 0,00 | 0,00 | 0,00 | 0,00 | 0,00 |
| 2033 | 0,00 | 0,00 | 0,00 | 0,00 | 0,00 | 0,00 | 0,00 | 0,00 | 0,00 |

| Wyszczególnienie | Informacje uzupełniające o wybranych kategoriach finansowych | | | | | | | | | |
|------------------|---|---|---|--|---------|---------------|---|--|---|--|
| | Wydatki majątkowe na programy, projekty lub zadania finansowane z udziałem środków, o których mowa w art. 5 ust. 1 pkt 2 i 3 ustawy | w tym: | | Wydatki objęte limitem, o którym mowa w art. 226 ust. 3 pkt 4 ustawy | z tego: | | Wydatki bieżące na pokrycie ujemnego wyniku finansowego samodzielnego publicznego zakładu opieki zdrowotnej | Wydatki na spłatę zobowiązań przejmowanych w związku z likwidacją lub przekształceniem samodzielnego publicznego zakładu opieki zdrowotnej | Kwota zobowiązań związku współtworzonego przez jednostkę samorządu terytorialnego przypadających do spłaty w danym roku budżetowym, podlegająca doliczeniu zgodnie z art. 244 ustawy ^x | Kwota zobowiązań wynikających z przejęcia przez jednostkę samorządu terytorialnego zobowiązań po likwidowanych i przekształcanych samorządowych osobach prawnych |
| | | Wydatki majątkowe na programy, projekty lub zadania finansowane z udziałem środków, o których mowa w art. 5 ust. 1 pkt 2 ustawy | w tym: | | bieżące | majątkowe | | | | |
| | | | finansowane środkami określonymi w art. 5 ust. 1 pkt 2 ustawy | | | | | | | |
| Lp | 9.4 | 9.4.1 | 9.4.1.1 | 10.1 | 10.1.1 | 10.1.2 | 10.2 | 10.3 | 10.4 | 10.5 |
| Wykonanie 2018 | 2 614 244,29 | 2 614 244,29 | 1 992 320,89 | 0,00 | 0,00 | 0,00 | 0,00 | 0,00 | 0,00 | 0,00 |
| Wykonanie 2019 | 4 949 061,36 | 4 949 061,36 | 3 292 212,93 | 0,00 | 0,00 | 0,00 | 0,00 | 0,00 | 0,00 | 0,00 |
| Plan 3 kw. 2020 | 1 047 265,00 | 1 047 265,00 | 643 525,00 | 26 398 531,00 | 0,00 | 26 398 531,00 | 0,00 | 0,00 | 0,00 | 0,00 |
| Wykonanie 2020 | 563 393,56 | 563 393,56 | 253 985,85 | 0,00 | 0,00 | 0,00 | 0,00 | 0,00 | 0,00 | 0,00 |
| 2021 | 2 542 753,00 | 2 542 753,00 | 1 473 424,00 | 14 307 883,00 | 0,00 | 14 307 883,00 | 0,00 | 0,00 | 0,00 | 0,00 |
| 2022 | 0,00 | 0,00 | 0,00 | 217 100,00 | 0,00 | 217 100,00 | 0,00 | 0,00 | 0,00 | 0,00 |
| 2023 | 0,00 | 0,00 | 0,00 | 0,00 | 0,00 | 0,00 | 0,00 | 0,00 | 0,00 | 0,00 |
| 2024 | 0,00 | 0,00 | 0,00 | 0,00 | 0,00 | 0,00 | 0,00 | 0,00 | 0,00 | 0,00 |
| 2025 | 0,00 | 0,00 | 0,00 | 0,00 | 0,00 | 0,00 | 0,00 | 0,00 | 0,00 | 0,00 |
| 2026 | 0,00 | 0,00 | 0,00 | 0,00 | 0,00 | 0,00 | 0,00 | 0,00 | 0,00 | 0,00 |
| 2027 | 0,00 | 0,00 | 0,00 | 0,00 | 0,00 | 0,00 | 0,00 | 0,00 | 0,00 | 0,00 |
| 2028 | 0,00 | 0,00 | 0,00 | 0,00 | 0,00 | 0,00 | 0,00 | 0,00 | 0,00 | 0,00 |
| 2029 | 0,00 | 0,00 | 0,00 | 0,00 | 0,00 | 0,00 | 0,00 | 0,00 | 0,00 | 0,00 |
| 2030 | 0,00 | 0,00 | 0,00 | 0,00 | 0,00 | 0,00 | 0,00 | 0,00 | 0,00 | 0,00 |
| 2031 | 0,00 | 0,00 | 0,00 | 0,00 | 0,00 | 0,00 | 0,00 | 0,00 | 0,00 | 0,00 |
| 2032 | 0,00 | 0,00 | 0,00 | 0,00 | 0,00 | 0,00 | 0,00 | 0,00 | 0,00 | 0,00 |
| 2033 | 0,00 | 0,00 | 0,00 | 0,00 | 0,00 | 0,00 | 0,00 | 0,00 | 0,00 | 0,00 |

| Wyszczególnienie | Informacje uzupełniające o wybranych kategoriach finansowych | | | | | | | | | | |
|------------------|--|---|--|---|--|--|--|---|--|--|---|
| | Splaty, o których mowa w poz. 5.1, wynikające wyłącznie z tytułu zobowiązań już zaciągniętych ^X | Wydatki zmniejszające dług ^X | w tym: | | | | Wydatki z tytułu wymagalnych poręczeń i gwarancji ^X | Kwota wzrostu(+)/spadku(-) kwoty długu wynikająca z operacji niekasowych (m.in. umorzenia, różnice kursowe) | Wcześniejsza splata zobowiązań, wyłączona z limitu splaty zobowiązań, dokonywana w formie wydatków budżetowych | Wykup papierów wartościowych, splaty rat kredytów i pożyczek wraz z należnymi odsetkami i dyskontem, odpowiednio emitowanych lub zaciągniętych do równowartości kwoty ubytku w wykonanych dochodach jednostki samorządu terytorialnego będącego skutkiem wystąpienia COVID-19 ^X | Wydatki bieżące podlegające wyłączeniu z limitu splaty zobowiązań ⁹⁾ |
| | | | splata zobowiązań wymagalnych z lat poprzednich, innych niż w poz. 10.7.3 ^X | splata zobowiązań zaliczanych do tytułu dłużnego – kredyt i pożyczka ^X | w tym: | | | | | | |
| | | | | | zobowiązań zaciągniętych po dniu 1 stycznia 2019 r. ^X | dokonywana w formie wydatku bieżącego ^X | | | | | |
| Lp | 10.6 | 10.7 | 10.7.1 | 10.7.2 | 10.7.2.1 | 10.7.2.1.1 | 10.7.3 | 10.8 | 10.9 | 10.10 | 10.11 |
| Wykonanie 2018 | 0,00 | 0,00 | 0,00 | 0,00 | x | x | 0,00 | -86 243,00 | x | 0,00 | 0,00 |
| Wykonanie 2019 | 0,00 | 0,00 | 0,00 | 0,00 | 0,00 | 0,00 | 0,00 | 0,00 | x | 0,00 | 0,00 |
| Plan 3 kw. 2020 | 0,00 | 0,00 | 0,00 | 0,00 | 0,00 | 0,00 | 0,00 | 0,00 | x | 0,00 | 0,00 |
| Wykonanie 2020 | 5 770 000,00 | 0,00 | 0,00 | 0,00 | 0,00 | 0,00 | 0,00 | 0,00 | x | 0,00 | 0,00 |
| 2021 | 6 044 000,00 | 0,00 | 0,00 | 0,00 | 0,00 | 0,00 | 0,00 | 0,00 | 0,00 | 0,00 | 0,00 |
| 2022 | 5 853 240,00 | 0,00 | 0,00 | 0,00 | 0,00 | 0,00 | 0,00 | 0,00 | x | 0,00 | 0,00 |
| 2023 | 4 920 000,00 | 0,00 | 0,00 | 0,00 | 0,00 | 0,00 | 0,00 | 0,00 | x | 0,00 | 0,00 |
| 2024 | 6 450 000,00 | 0,00 | 0,00 | 0,00 | 0,00 | 0,00 | 0,00 | 0,00 | x | 0,00 | 0,00 |
| 2025 | 4 800 000,00 | 0,00 | 0,00 | 0,00 | 0,00 | 0,00 | 0,00 | 0,00 | x | 0,00 | 0,00 |
| 2026 | 4 000 000,00 | 0,00 | 0,00 | 0,00 | 0,00 | 0,00 | 0,00 | 0,00 | x | 0,00 | 0,00 |
| 2027 | 1 150 000,00 | 0,00 | 0,00 | 0,00 | 0,00 | 0,00 | 0,00 | 0,00 | x | 0,00 | 0,00 |
| 2028 | 0,00 | 0,00 | 0,00 | 0,00 | 0,00 | 0,00 | 0,00 | 0,00 | x | 0,00 | 0,00 |
| 2029 | 0,00 | 0,00 | 0,00 | 0,00 | 0,00 | 0,00 | 0,00 | 0,00 | x | 0,00 | 0,00 |
| 2030 | 0,00 | 0,00 | 0,00 | 0,00 | 0,00 | 0,00 | 0,00 | 0,00 | x | 0,00 | 0,00 |
| 2031 | 0,00 | 0,00 | 0,00 | 0,00 | 0,00 | 0,00 | 0,00 | 0,00 | x | 0,00 | 0,00 |
| 2032 | 0,00 | 0,00 | 0,00 | 0,00 | 0,00 | 0,00 | 0,00 | 0,00 | x | 0,00 | 0,00 |
| 2033 | 0,00 | 0,00 | 0,00 | 0,00 | 0,00 | 0,00 | 0,00 | 0,00 | x | 0,00 | 0,00 |

⁹⁾ W pozycji należy ująć kwoty wydatków bieżących, o które zostają pomniejszone wydatki bieżące budżetu przy wyliczaniu limitu spłaty zobowiązań określonego po prawej stronie nierówności we wzorze, o którym mowa w art. 243 ustawy, na podstawie odrębnych ustaw, bez wydatków bieżących na obsługę długu. W szczególności należy ująć wydatki poniesione w celu realizacji zadań związanych z przeciwdziałaniem COVID-19.

* Informacje zawarte w tej części wieloletniej prognozy finansowej, w tym o spełnieniu relacji określonej w art. 243 ustawy zostaną automatycznie wygenerowane przez aplikację wskazaną przez Ministra Finansów, o której mowa w § 4 ust. 1, na podstawie danych historycznych oraz prognozowanych przez jednostkę samorządu terytorialnego. Automatyczne wyliczenia danych na podstawie wartości historycznych i prognozowanych przez jednostkę samorządu terytorialnego dotyczą w szczególności także pozycji 8.3 – 8.3.1 i pozycji z sekcji 12.

^x - pozycje oznaczone symbolem „x” sporządza się na okres prognozy kwoty długu, zgodnie z art. 227 ust. 2 ustawy. Okres ten nie podlega wydłużeniu w sytuacji planowania wydatków z tytułu niewymagalnych poręczeń i gwarancji. W przypadku planowania wydatków z tytułu niewymagalnych poręczeń i gwarancji w okresie dłuższym niż okres, na który zaciągnięto oraz planuje się zaciągnąć zobowiązania dłużne, informację o wydatkach z tytułu niewymagalnych poręczeń i gwarancji, wykraczających poza wspomniany okres, należy zamieścić w objaśnieniach do wieloletniej prognozy finansowej.

Wykaz przedsięwzięć do WPF

Załącznik Nr 2 do Uchwały Nr XXV/435/2021 Rady Gminy w Chojnicach z dnia 28.06.2021 r.

kwoty w zł

| L.p. | Nazwa i cel | Jednostka odpowiedzialna lub koordynująca | Okres realizacji | | Łączne nakłady finansowe | Limit 2021 | Limit 2022 | Limit 2023 | Limit 2024 | Limit 2025 |
|---------|---|---|------------------|------|--------------------------|---------------|------------|------------|------------|------------|
| | | | Od | Do | | | | | | |
| 1 | Wydatki na przedsięwzięcia-ogółem (1.1+1.2+1.3) | | | | 24 955 251,00 | 14 307 883,00 | 217 100,00 | 0,00 | 0,00 | 0,00 |
| 1.a | - wydatki bieżące | | | | 0,00 | 0,00 | 0,00 | 0,00 | 0,00 | 0,00 |
| 1.b | - wydatki majątkowe | | | | 24 955 251,00 | 14 307 883,00 | 217 100,00 | 0,00 | 0,00 | 0,00 |
| 1.1 | Wydatki na programy, projekty lub zadania związane z programami realizowanymi z udziałem środków, o których mowa w art.5 ust.1 pkt 2 i 3 ustawy z dnia 27 sierpnia 2009.r. o finansach publicznych (Dz.U.Nr 157, poz.1240,z późn.zm.), z tego: | | | | 3 260 000,00 | 2 542 753,00 | 0,00 | 0,00 | 0,00 | 0,00 |
| 1.1.1 | - wydatki bieżące | | | | 0,00 | 0,00 | 0,00 | 0,00 | 0,00 | 0,00 |
| 1.1.2 | - wydatki majątkowe | | | | 3 260 000,00 | 2 542 753,00 | 0,00 | 0,00 | 0,00 | 0,00 |
| 1.1.2.1 | Pomorskie Szlaki Kajakowe Meandry Brdy i Chociny - | Urząd Gminy w Chojnicach | 2019 | 2021 | 1 260 000,00 | 635 000,00 | 0,00 | 0,00 | 0,00 | 0,00 |
| 1.1.2.2 | 21-Budowa ul. Piaskowej Swornegacie - 21-Budowa ul. Piaskowej Swornegacie | Urząd Gminy w Chojnicach | 2020 | 2021 | 2 000 000,00 | 1 907 753,00 | 0,00 | 0,00 | 0,00 | 0,00 |
| 1.2 | Wydatki na programy, projekty lub zadania związane z umowami partnerstwa publiczno- prywatnego, z tego: | | | | 0,00 | 0,00 | 0,00 | 0,00 | 0,00 | 0,00 |
| 1.2.1 | - wydatki bieżące | | | | 0,00 | 0,00 | 0,00 | 0,00 | 0,00 | 0,00 |
| 1.2.2 | - wydatki majątkowe | | | | 0,00 | 0,00 | 0,00 | 0,00 | 0,00 | 0,00 |
| 1.3 | Wydatki na programy, projekty lub zadania pozostałe (inne niż wymienione w pkt 1.1 i 1.2),z tego | | | | 21 695 251,00 | 11 765 130,00 | 217 100,00 | 0,00 | 0,00 | 0,00 |
| 1.3.1 | - wydatki bieżące | | | | 0,00 | 0,00 | 0,00 | 0,00 | 0,00 | 0,00 |
| 1.3.2 | - wydatki majątkowe | | | | 21 695 251,00 | 11 765 130,00 | 217 100,00 | 0,00 | 0,00 | 0,00 |
| 1.3.2.1 | Rozbudowa drogi gminnej Nr 236049G od wiaduktów nad linią kolejową do węzła Pawłowo - Rozbudowa drogi gminnej Nr 236049G od wiaduktów nad linią kolejową do węzła Pawłowo | Urząd Gminy w Chojnicach | 2020 | 2021 | 11 225 021,00 | 4 830 000,00 | 0,00 | 0,00 | 0,00 | 0,00 |
| 1.3.2.2 | Zagospodarowanie terenu plaży w m. Swornegacie wraz z budową budynku WOPR - Zagospodarowanie terenu plaży w m. Swornegacie wraz z budową budynku WOPR | Urząd Gminy w Chojnicach | 2020 | 2021 | 2 000 000,00 | 2 000 000,00 | 0,00 | 0,00 | 0,00 | 0,00 |
| 1.3.2.3 | Rozbudowa i przebudowa budynku SP w Kłodawie wraz z infrastrukturą techniczną i zagospodarowaniem terenu oraz zakup pierwszego wyposażenia - Rozbudowa i przebudowa budynku SP w Kłodawie wraz z infrastrukturą techniczną i zagospodarowaniem terenu oraz zakup pierwszego wyposażenia | Urząd Gminy w Chojnicach | 2020 | 2021 | 5 000 000,00 | 1 700 000,00 | 0,00 | 0,00 | 0,00 | 0,00 |
| 1.3.2.4 | Budowa parkingu Charzykowy - Budowa parkingu Charzykowy | Urząd Gminy w Chojnicach | 2020 | 2021 | 635 130,00 | 635 130,00 | 0,00 | 0,00 | 0,00 | 0,00 |
| 1.3.2.6 | Budowa drogi gminnej na odcinku Granowo-Lichnowy - Budowa drogi gminnej na odcinku Granowo-Lichnowy | Urząd Gminy w Chojnicach | 2021 | 2022 | 60 000,00 | 0,00 | 60 000,00 | 0,00 | 0,00 | 0,00 |
| 1.3.2.7 | Przebudowa drogi gminnej na odc. Silno-Burdychowo - Przebudowa drogi gminnej na odc. Silno-Burdychowo do drogi powiatowej Raclawki -Objezierze | Urząd Gminy w Chojnicach | 2021 | 2022 | 60 000,00 | 0,00 | 60 000,00 | 0,00 | 0,00 | 0,00 |
| 1.3.2.8 | Budowa drogi gminnej od DW 212 na Wolność - Budowa drogi gminnej od DW 212 na Wolność | Urząd Gminy w Chojnicach | 2021 | 2022 | 46 000,00 | 0,00 | 46 000,00 | 0,00 | 0,00 | 0,00 |

| L.p. | Limit 2026 | Limit 2027 | Limit 2028 | Limit 2029 | Limit 2030 | Limit 2031 | Limit 2032 | Limit 2033 | Limit zobowiązań |
|---------|------------|------------|------------|------------|------------|------------|------------|------------|---------------------|
| 1 | 0,00 | 0,00 | 0,00 | 0,00 | 0,00 | 0,00 | 0,00 | 0,00 | 14 524 983,00 |
| 1.a | 0,00 | 0,00 | 0,00 | 0,00 | 0,00 | 0,00 | 0,00 | 0,00 | 0,00 |
| 1.b | 0,00 | 0,00 | 0,00 | 0,00 | 0,00 | 0,00 | 0,00 | 0,00 | 14 524 983,00 |
| 1.1 | 0,00 | 0,00 | 0,00 | 0,00 | 0,00 | 0,00 | 0,00 | 0,00 | 2 542 753,00 |
| 1.1.1 | 0,00 | 0,00 | 0,00 | 0,00 | 0,00 | 0,00 | 0,00 | 0,00 | 0,00 |
| 1.1.2 | 0,00 | 0,00 | 0,00 | 0,00 | 0,00 | 0,00 | 0,00 | 0,00 | 2 542 753,00 |
| 1.1.2.1 | 0,00 | 0,00 | 0,00 | 0,00 | 0,00 | 0,00 | 0,00 | 0,00 | 635 000,00 |
| 1.1.2.2 | 0,00 | 0,00 | 0,00 | 0,00 | 0,00 | 0,00 | 0,00 | 0,00 | 1 907 753,00 |
| 1.2 | 0,00 | 0,00 | 0,00 | 0,00 | 0,00 | 0,00 | 0,00 | 0,00 | 0,00 |
| 1.2.1 | 0,00 | 0,00 | 0,00 | 0,00 | 0,00 | 0,00 | 0,00 | 0,00 | 0,00 |
| 1.2.2 | 0,00 | 0,00 | 0,00 | 0,00 | 0,00 | 0,00 | 0,00 | 0,00 | 0,00 |
| 1.3 | 0,00 | 0,00 | 0,00 | 0,00 | 0,00 | 0,00 | 0,00 | 0,00 | 11 982 230,00 |
| 1.3.1 | 0,00 | 0,00 | 0,00 | 0,00 | 0,00 | 0,00 | 0,00 | 0,00 | 0,00 |
| 1.3.2 | 0,00 | 0,00 | 0,00 | 0,00 | 0,00 | 0,00 | 0,00 | 0,00 | 11 982 230,00 |
| 1.3.2.1 | 0,00 | 0,00 | 0,00 | 0,00 | 0,00 | 0,00 | 0,00 | 0,00 | 4 830 000,00 |
| 1.3.2.2 | 0,00 | 0,00 | 0,00 | 0,00 | 0,00 | 0,00 | 0,00 | 0,00 | 2 000 000,00 |
| 1.3.2.3 | 0,00 | 0,00 | 0,00 | 0,00 | 0,00 | 0,00 | 0,00 | 0,00 | 1 700 000,00 |
| 1.3.2.4 | 0,00 | 0,00 | 0,00 | 0,00 | 0,00 | 0,00 | 0,00 | 0,00 | 635 130,00 |
| 1.3.2.6 | 0,00 | 0,00 | 0,00 | 0,00 | 0,00 | 0,00 | 0,00 | 0,00 | 60 000,00 |
| 1.3.2.7 | 0,00 | 0,00 | 0,00 | 0,00 | 0,00 | 0,00 | 0,00 | 0,00 | 60 000,00 |
| 1.3.2.8 | 0,00 | 0,00 | 0,00 | 0,00 | 0,00 | 0,00 | 0,00 | 0,00 | 46 000,00 |

| L.p. | Nazwa i cel | Jednostka odpowiedzialna lub koordynująca | Okres realizacji | | Łączne nakłady finansowe | Limit 2021 | Limit 2022 | Limit 2023 | Limit 2024 | Limit 2025 |
|----------|---|---|------------------|------|--------------------------|--------------|------------|------------|------------|------------|
| | | | Od | Do | | | | | | |
| 1.3.2.9 | Budowa świetlicy wiejskiej Funka - Budowa świetlicy wiejskiej Funka | Urząd Gminy w Chojnicach | 2021 | 2022 | 20 000,00 | 0,00 | 20 000,00 | 0,00 | 0,00 | 0,00 |
| 1.3.2.10 | Przebudowa drogi gminnej na odcinku Igły-Czarłotomie - Przebudowa drogi gminnej na odcinku Igły-Czarłotomie | Urząd Gminy w Chojnicach | 2021 | 2022 | 20 000,00 | 0,00 | 20 000,00 | 0,00 | 0,00 | 0,00 |
| 1.3.2.11 | Budowa parkingu w Sławęcinnie - Budowa parkingu w Sławęcinnie | Urząd Gminy w Chojnicach | 2021 | 2022 | 5 550,00 | 0,00 | 5 550,00 | 0,00 | 0,00 | 0,00 |
| 1.3.2.12 | Budowa parkingu przy Kościele i droga wew Sławęcinnie - Budowa parkingu przy Kościele i droga wew Sławęcinnie | Urząd Gminy w Chojnicach | 2021 | 2022 | 5 550,00 | 0,00 | 5 550,00 | 0,00 | 0,00 | 0,00 |
| 1.3.2.13 | Budowa ul. Podgórnej w miejscowości Swonegacie - Budowa ul. Podgórnej w miejscowości Swonegacie | Urząd Gminy w Chojnicach | 2020 | 2021 | 2 618 000,00 | 2 600 000,00 | 0,00 | 0,00 | 0,00 | 0,00 |

| L.p. | Limit 2026 | Limit 2027 | Limit 2028 | Limit 2029 | Limit 2030 | Limit 2031 | Limit 2032 | Limit 2033 | Limit zobowiązań |
|----------|------------|------------|------------|------------|------------|------------|------------|------------|------------------|
| 1.3.2.9 | 0,00 | 0,00 | 0,00 | 0,00 | 0,00 | 0,00 | 0,00 | 0,00 | 20 000,00 |
| 1.3.2.10 | 0,00 | 0,00 | 0,00 | 0,00 | 0,00 | 0,00 | 0,00 | 0,00 | 20 000,00 |
| 1.3.2.11 | 0,00 | 0,00 | 0,00 | 0,00 | 0,00 | 0,00 | 0,00 | 0,00 | 5 550,00 |
| 1.3.2.12 | 0,00 | 0,00 | 0,00 | 0,00 | 0,00 | 0,00 | 0,00 | 0,00 | 5 550,00 |
| 1.3.2.13 | 0,00 | 0,00 | 0,00 | 0,00 | 0,00 | 0,00 | 0,00 | 0,00 | 2 600 000,00 |

Projekt

z dnia 18 czerwca 2021 r.

Zatwierdzony przez

**UCHWAŁA NR XXV/436/2021
Rady Gminy w Chojnicach**

z dnia 28 czerwca 2021 r.

w sprawie udzielenia pomocy finansowej Powiatowi Chojnickiemu z przeznaczeniem na rozbudowę drogi powiatowej nr 2642G w zakresie budowy ciągu pieszo-rowerowego na skrzyżowaniu z drogą wojewódzką nr 235

Na podstawie art. 10 ust. 2 i art. 18 ust. 2 pkt 12 ustawy z dnia 8 marca 1990 r. o samorządzie gminnym (t. j. Dz. U z 2020 r., poz. 713 z późn. zm.) oraz na podstawie art. 216 ust. 2 pkt 5 i art. 220 ustawy z dnia 27 sierpnia 2009 r. o finansach publicznych (t. j. Dz. U. z 2021 r., poz. 305)

**Rada Gminy
uchwala, co następuje:**

§ 1. Udziela się pomocy finansowej w 2021 roku Powiatowi Chojnickiemu do wysokości 49.000,- zł (słownie: czterdzieści dziewięć tysięcy złotych 00/100) w formie dotacji celowej z przeznaczeniem na zadanie pn. „Rozbudowa drogi powiatowej nr 2642G w zakresie budowy ciągu pieszo-rowerowego na skrzyżowaniu z drogą wojewódzką nr 235”.

§ 2. Szczegółowe warunki udzielenia pomocy finansowej oraz przeznaczenia i zasady rozliczenia środków zostaną określone w umowie zawartej pomiędzy Gminą Chojnice a Powiatem Chojnickim.

§ 3. Wykonanie uchwały powierza się Wójtowi Gminy Chojnice.

§ 4. Uchwała wchodzi w życie z dniem podjęcia i podlega ogłoszeniu poprzez jej wywieszenie na tablicy ogłoszeń Urzędu Gminy w Chojnicach oraz zamieszczeniu w Biuletynie Informacji Publicznej.

Wnioskodawca:

WÓJT GMINY CHOJNICE

/-/ Zbigniew Szczepański

Przewodniczący Rady

Ryszard Kontek

Projekt uchwały odpowiada przepisom prawa, stąd nie wnoszę uwag.

Uzasadnienie

Zgodnie z art. 220 ustawy o finansach publicznych z budżetu jednostki samorządu terytorialnego może być udzielona innym jednostkom samorządu terytorialnego pomoc finansowa w formie dotacji celowej.

Podstawą udzielenia pomocy, o której mowa w ust. 1 jest umowa.

Oferta kulturalna Gminnego Ośrodka Kultury w Chojnicach na sezon letni 2021,

zawiera wydarzenia, które zostaną przeprowadzone zgodnie z obowiązującymi wytycznymi dla organizatorów imprez kulturalnych i rozrywkowych w trakcie epidemii wirusa SARS-Cov-2. Kalendarz imprez może ulec zmianie.

Oferta na sezon letni 2021 placówek GOK w Chojnicach – domów kultury i świetlic zostanie zamieszczone na stronie internetowej www.gokchojnice.pl

Serdecznie zapraszamy do udziału

Plan imprez organizowanych i współorganizowanych przez GOK

XXII Kaszubskie Regaty Wioślarskie im. Bolesława Drewka

Amfiteatr – plaża w Swornegaciach, 19 czerwca 2021r.

Koncert kapeli ludowej „Purtki”, Amfiteatr w Swornegaciach, 23 czerwca 2021r.

Małe Euro w piłce nożnej dla dzieci i młodzieży, Charzykowy, 25 czerwca 2021r.

Finały turnieju siatkówki plażowej o puchar Wójta Gminy Chojnice, Ostrowite – boiska przy jeziorze, 26 czerwca 2021r.

LIPIEC 2021

Koncert kapeli ludowej Pleskota, Amfiteatr w Swornegaciach, 1 lipca 2021 r.

Kino plenerowe

Amfiteatr Letni Charzykowy, 01-03 lipca 2021r.

Turniej walking futbolu (piłki chodzonej) kobiet 40+ i mężczyzn 50+

Kompleks Orlik w Charzykowach, 3-4 lipca 2021

Czwartkowy wieczór kaszubski, Kaszubski Dom Rękodzieła Ludowego w Swornegaciach, 8 lipca 2021 r.

Koncert zespołu „Kubryk”, Amfiteatr w Swornegaciach, 10 lipca 2021 r.

Turniej piłki nożnej o puchar Wójta Gminy Chojnice, Pawłowo

10 lipca 2021r.

Czwartkowy wieczór kaszubski, Kaszubski Dom Rękodzieła Ludowego w Swornegaciach, 15 lipca 2021 r.

Koncert Orkiestry Dętej z Mogilna - Amfiteatr w Swornegaciach, 17 lipca 2021 r.

Koncert charytatywny „W rytmie Warsa i Fogga”

program przygotowany przez lokalnych muzyków, pracowników GOK oraz mieszkańców, Amfiteatr Letni Charzykowy, 18 lipca 2021 r.

Czwartkowy wieczór kaszubski, Kaszubski Dom Rękodzieła Ludowego w Swornegaciach, 22 lipca 2021 r.

Otwarte Mistrzostwa Gminy Chojnice w siatkówce plażowej, Charzykowy, 24 lipca 2021 r.

Koncert zespołu „Atlantyda” – Amfiteatr w Swornegaciach, 24 lipca 2021 r.

Festyn Św. Anny, WDK Silno, 24 lipca 2021r.

Czwartkowy wieczór kaszubski, Kaszubski Dom Rękodzieła Ludowego w Swornegaciach, 29 lipca 2021 r.

Koncert autorski „Tomasz Szwed-Stępkowski”, Amfiteatr w Swornegaciach, 30 lipca 2021 r.

Przyrodnicza gra terenowa „Dary Natury Bogactwo Kultury” Charzykowy, 31 lipca 2021r.

XXI Regaty Żeglarskie o Błękitną Wstęgę Jeziora Karskiego

Koncert szant Grzegorz Tyszkiewicz, 31 lipca 2021r., Swornegacie

SIERPIEŃ 2021

Czwartkowy wieczór kaszubski, Kaszubski Dom Rękodzieła Ludowego w Swornegaciach, 4 sierpnia 2021 r.

Żeglarska Gra Terenowa

6 sierpnia 2021r., Charzykowy

Koncert „Letnie spotkanie z musicalem”, Amfiteatr w Swornegaciach, 6 sierpnia 2021 r.

Koncert Szant, Amfiteatr Letni w Charzykowach/Molo Charzykowy, **6 lub 7 sierpnia 2021 r.**,

Turniej siatkówki plażowej w Charzykowach, 7 sierpnia 2021r

Test Kaszuba – gra terenowa, występ kapeli kaszubskiej

12 sierpnia 2021 r., WDK Swornegacie

Koncert zespołu „Ciągłe na fali”, Amfiteatr w Swornegaciach, 14 sierpnia 2021 r.

Turniej piłki nożnej „Z wiejskiego boiska na stadion”, Krojanty, **14 sierpnia 2021 r.**,

Czwartkowy wieczór kaszubski, Kaszubski Dom Rękodzieła Ludowego w Swornegaciach, 19 sierpnia 2021 r.

Międzynarodowy festiwal bluesa „Blues w Sworach” Amfiteatr w Swornegaciach, 21 sierpnia 2021 r.

Koncert kapeli folkowej „Czarne kapelusze”, Amfiteatr w Swornegaciach, 21 sierpnia 2021 r.

Dożynki, Swornegacie, 28 sierpnia 2021r.



CHOJNICKIE WODNE OCHOTNICZE POGOTOWIE RATUNKOWE

ul. Jeziorna 53A
89-606 Charzykowy

e-mail: woprchojnice@wp.pl
www.wopr.chojnice.pl



KRS : 0000278694
REGON : 771547201
nr. Konta : PKO BP O/Chojnice

NIP : 555-18-86-479
85 10201491 0000 4402 0026 9605

INFORMACJA O PRZYGOTOWANIU KĄPIELISK W GMINIE CHOJNICE DO SEZONU LETNIEGO 2021

Kąpieliska w Gminie Chojnice czynne będą od 1.07.2021 do 31.08.2021
w godz. 11.00- 18.00.

Chojnickie WOPR obecne będzie na 3 kąpieliskach:

Charzykowy - 4 ratowników na plaży oraz 2 przy obsłudze zjeżdżalni

Swornegacie - 2 ratowników

Małe Swornegacie - 2 ratowników

Wszyscy zatrudnieni ratownicy posiadają stosowne kwalifikacje
oraz przeszkolenia.

Każde z kąpielisk będzie oznaczone zgodnie z wymogami oraz
zaopatrzone w łodzie ratownicze.

Podobnie jak w latach ubiegłych obok stałych dyżurów na plaży
wspólnie z policją będziemy patrolować Jezioro Charzykowskie
oraz Karsińskie.

CHOJNICKIE WODNE OCHOTNICZE
POGOTOWIE RATUNKOWE
89-606 Charzykowy ul. Jeziorna 53A
PKO BP 85 1020 1491 0000 4402 0026 9605
NIP: 555-18-86-479 REGON: 771547201

PREZES
CHOJNICKIEGO WOPR
Marek Ilackert



**ANALIZA STANU GOSPODARKI ODPADAMI
KOMUNALNYMI NA TERENIE GMINY CHOJNICE
ZA 2020 ROK**

Chojnice, kwiecień 2021

SPIS TREŚCI

| | |
|---|----|
| <u>CEL I ZAŁOŻENIE ANALIZY</u> | 2 |
| <u>REGULACJE PRAWNE Z ZAKRESU GOSPODARKI ODPADAMI</u> | 2 |
| <u>SYSTEM GOSPODAROWANIA ODPADAMI KOMUNALNYMI NA TERENIE GMINY CHOJNICE</u> | 4 |
| <u>MOŻLIWOŚCI PRZETWARZANIA ZMIESZANYCH ODPADÓW KOMUNALNYCH, ODPADÓW ZIELONYCH ORAZ POZOSTAŁOŚCI Z SORTOWANIA I POZOSTAŁOŚCI Z MECHANICZNO-BIOLOGICZNEGO PRZETWARZANIA ODPADÓW KOMUNALNYCH PRZEZNACZONYCH DO SKŁADOWANIA</u> | 5 |
| <u>POTRZEBY INWESTYCYJNE ZWIĄZANE Z GOSPODAROWANIEM ODPADAMI KOMUNALNYMI</u> | 6 |
| <u>KOSZTY PONIESIONE W ZWIĄZKU Z ODBIERANIEM, ODZYSKIEM, RECYKLINGIEM I UNIESZKODLIWIANIEM ODPADÓW KOMUNALNYCH</u> | 7 |
| <u>LICZBA MIESZKAŃCÓW</u> | 7 |
| <u>LICZBA WŁAŚCICIELI NIERUCHOMOŚCI, KTÓRZY NIE ZAWARLI UMOWY, O KTÓREJ MOWA W ART. 6 UST. 1, W IMIENIU KTÓRYCH GMINA POWINNA PODJAĆ DZIAŁANIA, O KTÓRYCH MOWA W ART. 6 UST. 6-12</u> | 7 |
| <u>ILOŚĆ ODPADÓW KOMUNALNYCH WYTWARZANYCH NA TERENIE GMINY</u> | 7 |
| <u>ILOŚĆ ZMIESZANYCH ODPADÓW KOMUNALNYCH, ODPADÓW ZIELONYCH ODBIERANYCH Z TERENU GMINY ORAZ POWSTAJĄCYCH Z PRZETWARZANIA ODPADÓW KOMUNALNYCH POZOSTAŁOŚCI Z SORTOWANIA I POZOSTAŁOŚCI Z MECHANICZNO-BIOLOGICZNEGO PRZETWARZANIA ODPADÓW KOMUNALNYCH PRZEZNACZONYCH DO SKŁADOWANIA</u> | 14 |

CEL I ZAŁOŻENIE ANALIZY

Zgodnie z art. 3 ust. 2 pkt 10 ustawy z dnia 13 września 1996 r. o utrzymaniu czystości i porządku w gminach (t. j. Dz. U. z 2021 r. poz. 888) gminy zobowiązane są do wykonywania corocznej analizy stanu gospodarki odpadami komunalnymi, w celu weryfikacji możliwości technicznych i organizacyjnych gminy w zakresie gospodarowania odpadami komunalnymi. Analiza ta ma na celu zweryfikowanie możliwości przetwarzania niesegregowanych (zmieszanych) odpadów komunalnych, odpadów zielonych (bioodpadów) oraz przeznaczonych do składowania pozostałości z sortowania i pozostałości z procesu mechaniczno – biologicznego przetwarzania niesegregowanych (zmieszanych) odpadów komunalnych. Ponadto celem analizy jest określenie potrzeb inwestycyjnych związanych z gospodarowaniem odpadami komunalnymi, kosztów poniesionych w związku z odbieraniem, odzyskiem, recyklingiem i unieszkodliwianiem odpadów komunalnych. Ma ona również dostarczyć informacje dotyczące liczby mieszkańców, liczby właścicieli nieruchomości, którzy nie wykonują obowiązków wynikających z ustawy, ilości odpadów komunalnych wytwarzanych na terenie gminy, a także ilości zmieszanych odpadów komunalnych, odpadów zielonych odbieranych z terenów gminy oraz powstających z przetwarzania odpadów komunalnych pozostałości z sortowania i pozostałości z mechaniczno – biologicznego przetwarzania odpadów komunalnych przeznaczonych do składowania.

Poniższa analiza obejmuje okres funkcjonowania systemu gospodarowania odpadami komunalnymi na terenie gminy Chojnice od 1 stycznia 2020 r. do 31 grudnia 2020 r.

REGULACJE PRAWNE Z ZAKRESU GOSPODARKI ODPADAMI

Podczas opracowania niniejszej analizy wykorzystano następujące dokumenty:

Sprawozdania:

1. Sprawozdanie Wójta Gminy Chojnice z realizacji zadań z zakresu gospodarowania odpadami komunalnymi za 2020 r.;
2. Sprawozdanie regionalnej instalacji do przetwarzania odpadów komunalnych za 2020 r.;
3. Sprawozdania podmiotów odbierających odpady komunalne od właścicieli nieruchomości za 2020 rok;
4. Sprawozdanie Punktu Selektywnego Zbierania Odpadów komunalnych za 2020 rok.

Ustawy:

1. Ustawa z dnia 14 grudnia 2012 r. o odpadach (t.j. Dz. U. z 2021 r. poz. 779 ze zm.);
2. Ustawa z dnia 13 września 1996 r. o utrzymaniu czystości i porządku w gminach (t. j. Dz. U. z 2021 r., poz. 888).

Rozporządzenia:

1. Rozporządzenie Ministra Środowiska z dnia 2 stycznia 2020 r. w sprawie katalogu odpadów (Dz. U. z 2020 r., poz. 10);
2. Rozporządzenie Ministra Środowiska z dnia 15 grudnia 2017r. w sprawie poziomów ograniczenia składowania masy odpadów komunalnych ulegających biodegradacji (Dz. U. z 2017 r. poz. 2412);
3. Rozporządzenie Ministra Środowiska z dnia 14 grudnia 2016 r. w sprawie poziomów recyklingu, przygotowania do ponownego użycia i odzysku innymi metodami niektórych frakcji odpadów komunalnych (Dz. U. z 2016 r. poz. 2167).

Uchwały:

1. Uchwała Nr 88 Rady Ministrów z dnia 1 lipca 2016 r. w sprawie Krajowego planu gospodarki odpadami 2022 (M. P. z 2016, poz. 784).;
2. Uchwała Nr 321/XXX/16 Sejmiku Województwa Pomorskiego z dnia 29 grudnia 2016 roku w sprawie przyjęcia „Planu Gospodarki Odpadami dla Województwa Pomorskiego 2022;
3. Uchwała nr XX/335/2020 Rady Gminy w Chojnicach z dnia 27 listopada 2020 r. w sprawie zmiany uchwały XVII/316/2020 Rady Gminy w Chojnicach z dnia 25 września 2020 r. w sprawie wzoru deklaracji o wysokości opłaty za gospodarowanie odpadami komunalnymi (*Dz. Urz. Woj. Pom. z 2020 r., poz. 5281*);
4. Uchwała nr VIII/135/2015 Rady Gminy w Chojnicach z dnia 16 października 2015 r. w sprawie określenia terminu, częstotliwości i trybu uiszczania opłaty za gospodarowanie odpadami komunalnymi przez właścicieli nieruchomości. (*Dz. Urz. Woj. Pom. z 2015 r. poz. 3469*);
5. Uchwała nr XVIII/315/2020 Rady Gminy w Chojnicach z dnia 25 września 2020 r. w sprawie wyboru metody ustalenia opłaty za gospodarowanie odpadami komunalnymi oraz ustalenia stawki tej opłaty dla nieruchomości, na których zamieszkują mieszkańcy (*Dz. Urz. Woj. Pom. z 2020 r., poz. 4235*);
6. Uchwała nr XVIII/314/2020 Rady Gminy w Chojnicach z dnia 25 września 2020 r. w sprawie szczegółowego sposobu i zakresu świadczenia usług w zakresie odbierania odpadów komunalnych od właścicieli nieruchomości i zagospodarowania tych odpadów. (*Dz. Urz. Woj. Pom. z 2020 r. poz. 4272*);

7. Uchwała nr XV/267/2020 Rady Gminy w Chojnicach z dnia 20 maja 2020 r. w sprawie uchwalenia regulaminu utrzymania czystości i porządku na terenie gminy Chojnice. (*Dz. Urz. Woj. Pom. z 2020 r., poz. 2887*).

SYSTEM GOSPODAROWANIA ODPADAMI KOMUNALNYMI NA TERENIE GMINY CHOJNICE

Nieruchomości zamieszkałe przez mieszkańców zostały objęte systemem gospodarowania odpadami komunalnymi na terenie gminy Chojnice od 1 lipca 2013 r. Pozostałe nieruchomości niezamieszkałe, w tym miejsca prowadzenia działalności gospodarczej oraz budynki użyteczności publicznej są zobowiązane do posiadania indywidualnej umowy na odbiór odpadów z dowolną firmą wpisaną do rejestru działalności regulowanej, prowadzonego przez Wójta Gminy Chojnice. Działanie takie ma na celu zwiększenie konkurencyjności na rynku świadczenia usług w zakresie odbioru odpadów poprzez pozostawienie pewnego sektora odbioru odpadów bez ingerencji Gminy. Takie rozwiązanie pozwala uniknąć sytuacji, w której jedna firma wywoziłaby odpady z całej gminy ograniczając konkurencję.

W trybie przetargu nieograniczonego wyłoniono firmę SUEZ PÓLNOC Sp. z o.o. ul. Równa 17B, 80 – 067 Gdańsk, z którą w dniu 23 października 2020 r. podpisano umowę na odbiór i transport w latach 2021 - 2023 odpadów komunalnych z terenu gminy Chojnice z nieruchomości, na których zamieszkują mieszkańcy oraz umowę na odbiór i transport w latach 2021 - 2023 odpadów wielkogabarytowych, opon, zużytego sprzętu elektrycznego i elektronicznego od mieszkańców gminy Chojnice.

Gmina Chojnice zawarła również umowę nr U/ZZO/118/2013 z dnia 21 czerwca 2013 r. z Zakładem Zagospodarowania Odpadów Nowy Dwór Sp. z o.o. na zagospodarowanie odebranych odpadów z terenu Gminy Chojnice.

Obowiązuje również umowa nr RŚiGN/1/2021 z dnia 2 stycznia 2021 r. zawarta z Zakładem Zagospodarowania Odpadów Nowy Dwór Sp. z o.o. na utrzymanie i obsługę gminnego punktu selektywnego zbierania odpadów komunalnych.

Od 1 stycznia 2021 r. na terenie gminy Chojnice obowiązuje system selektywnego zbierania odpadów komunalnych, obejmujący następujące pojemniki:

- srebrny (metalowy) – na popiół;
- żółty – na odpady z tworzyw sztucznych, opakowania wielomateriałowe, metale;
- zielony – na odpady ze szkła i opakowania szklane;
- niebieski – na odpady z papieru
- brązowy – na bioodpady

Z nieruchomości zamieszkałej zabudowanej budynkiem mieszkalnym jednorodzi­nym, bioodpady oraz zmieszane odpady komunalne są wywożone:

- nie rzadziej niż co 28 dni w okresie od listopada do marca,
- nie rzadziej niż co 14 dni w okresie od kwietnia do października

Z nieruchomości zamieszkałej zabudowanej budynkiem mieszkalnym wielorodzin­nym bioodpady oraz zmieszane odpady komunalne są wywożone:

- nie rzadziej niż co 14 dni w okresie od listopada do marca,
- nie rzadziej niż co 7 dni w okresie od kwietnia do października

Z nieruchomości zamieszkałej jednorodzinnej i wielorodzinnej segregowane odpady komunalne są wywożone:

- nie rzadziej niż co 28 dni – żółty pojemnik na metale i tworzywa sztuczne, niebieski pojemnik na papier i tekturę;
- nie rzadziej niż co 84 dni - zielony pojemnik na szkło;
- nie rzadziej niż co 14 dni w okresie od listopada do marca oraz nie rzadziej niż jeden wywóz w każdym z miesięcy: maj, lipiec, wrzesień oraz październik. – srebrny (metalowy) pojemnik na popiół.

MOŻLIWOŚCI PRZETWARZANIA ZMIESZANYCH ODPADÓW KOMUNALNYCH, ODPADÓW ZIELONYCH ORAZ POZOSTAŁOŚCI Z SORTOWANIA I POZOSTAŁOŚCI Z MECHANICZNO-BIOLOGICZNEGO PRZETWARZANIA ODPADÓW KOMUNALNYCH PRZEZNACZONYCH DO SKŁADOWANIA

Zgodnie z art. 9e ust. 1 ustawy o utrzymaniu czystości i porządku w gminach podmiot odbierający odpady komunalne od właścicieli nieruchomości jest obowiązany do przekazywania zmieszanych odpadów komunalnych oraz odpadów zielonych bezpośrednio do regionalnej instalacji do przetwarzania odpadów komunalnych. W myśl art. 9l ust. 2, w przypadku wystąpienia awarii regionalnej instalacji do przetwarzania odpadów komunalnych lub w innych przypadkach uniemożliwiających przyjmowanie zmieszanych odpadów komunalnych lub odpadów zielonych odpady te przekazuje się do instalacji przewidzianych do zastępczej obsługi tego regionu.

Według Planu Gospodarki Odpadami dla Województwa Pomorskiego, obszar województwa jest podzielony na cztery regiony gospodarki odpadami:

1. Region Północny
2. Region Południowy
3. Region Zachodni
4. Region Wschodni

Gmina Chojnice wchodzi w skład Regionu Południowego. Odpady komunalne oraz odpady zielone muszą być kierowane do Regionalnych Instalacji Przetwarzania Odpadów Komunalnych (RIPOK), zgodnie z założeniami ww. planu gospodarki odpadami dla województwa pomorskiego 2022.

Regionalna Instalacja Przetwarzania Odpadów Komunalnych w Nowym Dworze została wybudowana na potrzeby obsługi mieszkańców zamieszkujących takie gminy jak: Gmina Miejska Chojnice, Gmina Chojnice, Gmina Miejska Człuchów, Gmina Człuchów, Gmina Brusy, Gmina Czersk, Gmina Konarzyny, Gmina Debrzno, Gmina Czarne, Gmina Przechlewo, Gmina Koczała, Gmina Rzeczenica.

Instalacja posiada wydajność do przetworzenia i zagospodarowania 35 000 Mg odpadów komunalnych zmieszanych oraz 18 000 Mg odpadów biodegradowalnych pochodzących z mechaniczno – biologicznego przetwarzania odpadów, a także 1 500 Mg wydajności do przetworzenia czystych odpadów zielonych (m.in.: liście, gałęzie, trawa, słoma itp.). Przepustowość ta jest wystarczająca do zapewnienia odbioru odpadów komunalnych zmieszanych od wszystkich udziałowców, a tym samym na dzień dzisiejszy nie ma zagrożenia zaprzestania odbioru odpadów przez instalację. Rokrocznie obserwuje się wzrost dostarczania strumienia odpadów zbieranych w sposób selektywny do Instalacji w Nowym Dworze, w związku z czym niezbędne jest przeprowadzenie inwestycji umożliwiających ich zagospodarowanie i zwiększenia mocy przerobowych ZZO Nowy Dwór Sp. z o. o.

POTRZEBY INWESTYCYJNE ZWIĄZANE Z GOSPODAROWANIEM ODPADAMI KOMUNALNYMI

- Rozbudowa i modernizacja ZZO Nowy Dwór Sp. z o.o. w celu poprawy osiągniętych przez gminę wskaźników aby sprostać wymaganiom określonym w art. 3b i 3c ustawy o utrzymaniu czystości i porządku w gminach.
- Rozbudowa Punktu Selektywnej Zbiórki Odpadów Komunalnych na terenie ZZO Nowy Dwór Sp. z o. o.
podjęcie działań w celu wdrożenia zapisów Rozporządzenia Ministra Środowiska z dnia 29 grudnia 2016 r. w sprawie szczegółowego sposobu selektywnego zbierania wybranych frakcji odpadów m.in. przez

wprowadzenie zbiórki odrębnej frakcji papieru i odpadów biodegradowalnych od roku 2021 w przypadku Gminy Chojnice.

- edukacja ekologiczna mieszkańców w zakresie rozszerzonej selektywnej zbiórki odpadów wdrożonej od 2021 roku.

KOSZTY PONIESIONE W ZWIĄZKU Z ODBIERANIEM, ODZYSKIEM, RECYKLINGIEM I UNIESZKODLIWIANIEM ODPADÓW KOMUNALNYCH

Koszt całkowity odbioru odpadów przez firmę SUEZ Północ Sp. z o.o. oraz koszt zagospodarowania odebranych odpadów w instalacji w Nowym Dworze, a także koszt obsługi i utrzymania Punktu Selektywnego Zbierania Odpadów Komunalnych w 2020 roku wynosił w analizowanym okresie 3 261 160,76 zł.

LICZBA MIESZKAŃCÓW

Liczba osób zameldowanych w Gminie Chojnice na dzień 31.12.2020 r. wynosiła **18982**. Systemem gospodarowania odpadami komunalnymi na dzień 31.12.2020 r. objęto **16425** mieszkańców. Różnica pomiędzy liczbą osób zadeklarowanych a zameldowanych na terenie gminy Chojnice wynika z faktu, iż osoby te mieszkają na terenie innych gmin, studiują bądź zamieszkują za granicą kraju, co zostało wyjaśnione w składanych przez właścicieli nieruchomości deklaracjach.

LICZBA WŁAŚCICIELI NIERUCHOMOŚCI, KTÓRZY NIE ZAWARLI UMOWY, O KTÓREJ MOWA W ART. 6 UST. 1, W IMIENIU KTÓRYCH GMINA POWINNA PODJĄĆ DZIAŁANIA, O KTÓRYCH MOWA W ART. 6 UST. 6-12

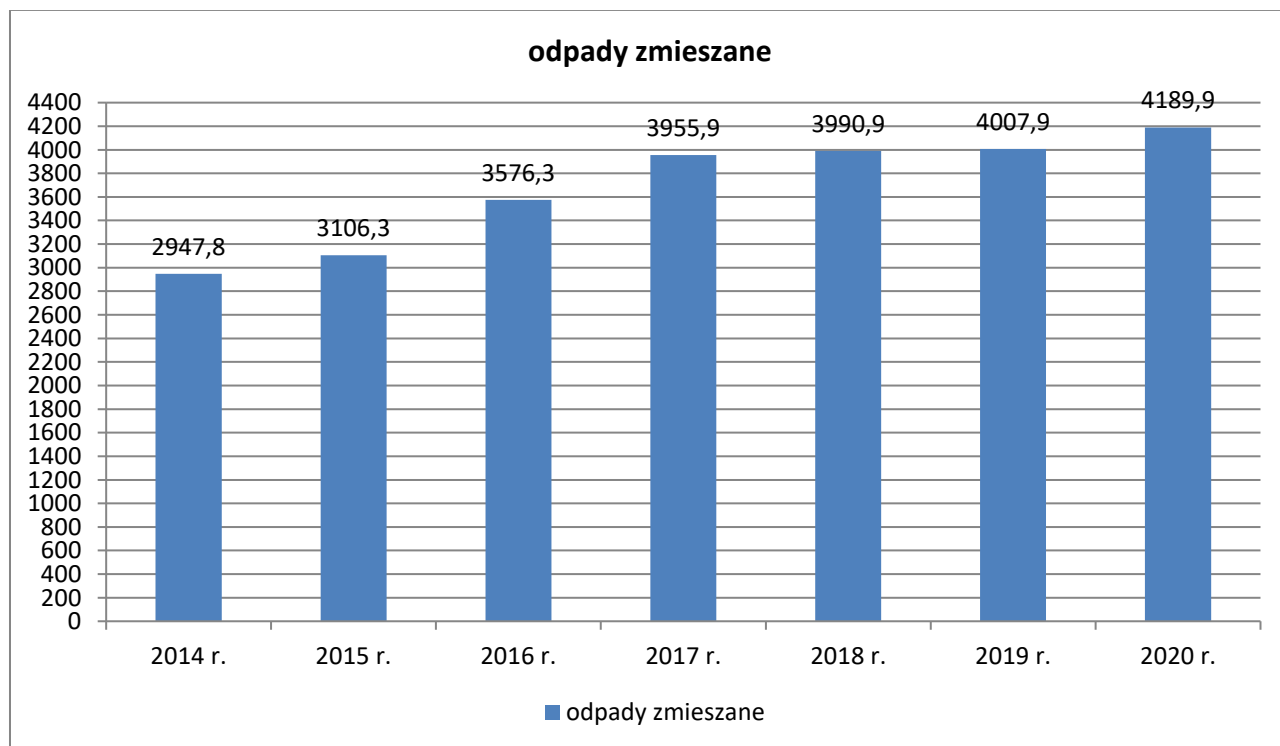
W analizowanym okresie nie stwierdzono braku posiadania umów na odbiór odpadów z nieruchomości nie objętych systemem gospodarowania odpadami komunalnymi przez Gminę Chojnice.

ILOŚĆ ODPADÓW KOMUNALNYCH WYTWARZANYCH NA TERENIE GMINY

W poniższej tabeli przedstawiono ilości poszczególnych odpadów komunalnych wytworzonych na terenie gminy Chojnice w roku 2020.

| Kod odebranych odpadów komunalnych | Rodzaj odebranych odpadów komunalnych | Masa odebranych odpadów komunalnych (w tonach) |
|--|---|--|
| ODPADY ODEBRANE OD WŁAŚCICIELI NIERUCHOMOŚCI PRZEZ FIRMY WYWOZOWE | | |
| 15 01 07 | Opakowania ze szkła | 406,539 |
| 15 01 06 | Zmieszane odpady opakowaniowe | 730,346 |
| 15 01 02 | Opakowania z tworzyw sztucznych | 30,800 |
| 16 01 03 | Zużyte opony | 33,720 |
| 20 01 23* | Urządzenia zawierające freony | 16,940 |
| 20 01 35* | Zużyte urządzenia elektryczne i elektroniczne inne niż wymienione w 20 01 21 i 20 01 23 zawierające niebezpieczne składniki | 12,490 |
| 20 01 36 | Zużyte urządzenia elektryczne i elektroniczne inne niż wymienione w 20 01 21, 20 01 23 i 20 01 35 | 4,170 |
| 20 01 99 | Inne niewymienione frakcje zbierane w sposób selektywny (Bio) | 1,940 |
| 20 03 01 | Niesegregowane (zmieszane) odpady komunalne | 4189,897 |
| 20 03 07 | Odpady wielkogabarytowe | 316,160 |
| 20 03 99 | Odpady komunalne nie wymienione w innych podgrupach (Popiół) | 812,540 |
| 15 01 01 | Opakowania z papieru i tektury | 26,220 |
| 20 02 01 | Odpady ulegające biodegradacji | 9,020 |
| 20 01 01 | Papier i tektura | 0,580 |
| 20 01 39 | Tworzywa sztuczne | 3,420 |
| ODPADY ZEBRANE W PUNKCIE SELEKTYWNEGO ZBIERANIA ODADÓW (PSZOK) | | |
| 16 01 03 | Zużyte opony | 46,553 |
| 17 01 01 | Odpady betonu oraz gruz betonowy z rozbiórek i remontów | 14,880 |
| 17 01 03 | Odpady innych materiałów ceramicznych i elementów wyposażenia | 2,685 |
| 17 01 80 | Usunięte tynki, tapety, okleiny itp. | 0,520 |
| 17 01 07 | Zmieszane odpady z betonu, gruzu ceglanego, odpadowych materiałów ceramicznych i elementów wyposażenia inne niż wymienione w 17 01 06 | 124,292 |
| 17 02 01 | Drewno | 0,400 |
| 17 02 02 | Szkło | 8,560 |
| 17 02 03 | Tworzywa sztuczne | 104,025 |
| 17 03 80 | Odpadowa papa | 21,574 |
| 17 06 04 | Materiały izolacyjne inne niż wymienione w 17 06 01 i 17 06 03 | 12,638 |

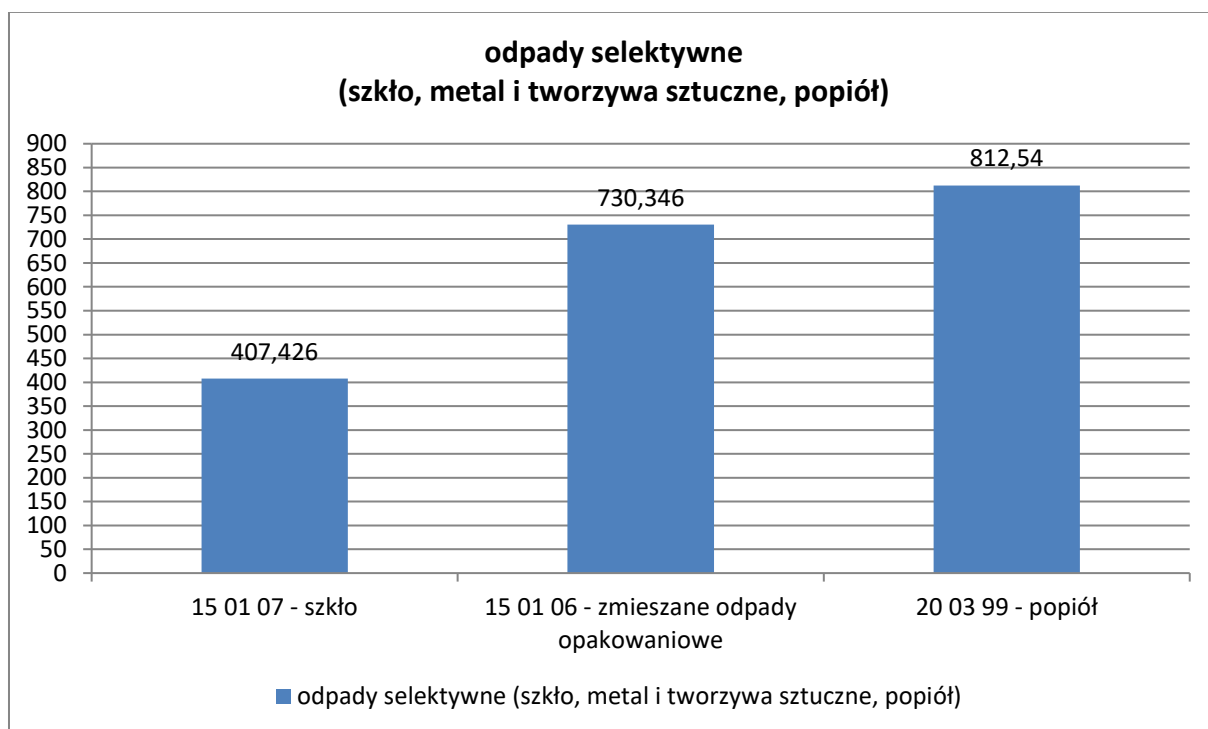
| | | |
|-----------|---|---------|
| 20 01 01 | Papier i tektura | 6,222 |
| 20 01 02 | Szkło | 1,510 |
| 20 01 10 | Odzież | 0,060 |
| 20 01 11 | Tekstylia | 2,330 |
| 20 01 23* | Urządzenia zawierające freony | 1,800 |
| 20 01 28 | Farby, tusze, farby drukarskie, kleje, lepiszcze i żywice inne niż wymienione w 20 01 27 | 0,530 |
| 20 01 35* | Zużyte urządzenia elektryczne i elektroniczne inne niż wymienione w 20 01 21 i 20 01 23 zawierające niebezpieczne składniki | 0,665 |
| 20 01 36 | Zużyte urządzenia elektryczne i elektroniczne inne niż wymienione w 20 01 21, 20 01 23 i 20 01 35 | 1,761 |
| 20 01 39 | Tworzywa sztuczne | 120,345 |
| 20 01 40 | Metale | 0,290 |
| 20 01 99 | Inne niewymienione frakcje zbierane w sposób selektywny (BIO) | 49,505 |
| 20 03 07 | Odpady wielkogabarytowe | 82,1140 |
| 20 01 32 | Leki inne niż wymienione w 20 01 31 | 0,013 |
| 20 01 21* | Lampy fluorescencyjne i inne odpady zawierające rtęć | 0,040 |



Ryc. 2 Porównanie ilości zebranych zmieszanych odpadów komunalnych z terenu Gminy Chojnice w latach 2014 – 2020 [Mg].

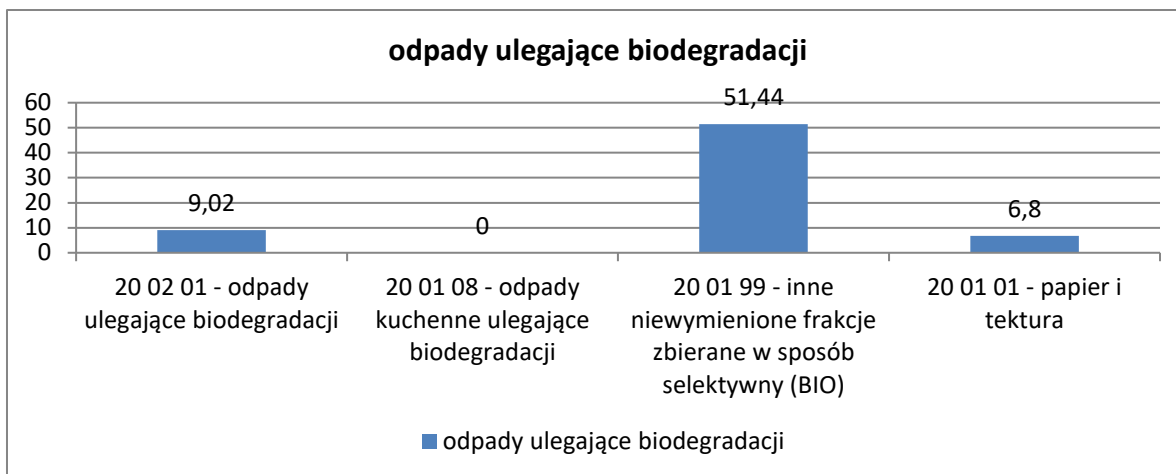
Łączna ilość odpadów komunalnych odebranych z terenu gminy Chojnice w 2020 r. wynosiła 6594,8 Mg, z czego 4189,9 Mg stanowiły zmieszane odpady komunalne, tj. 63,53 % ogółu zebranych odpadów komunalnych.

Selektywne zbieranie odpadów „u źródła” jest obowiązkowe dla wszystkich właścicieli nieruchomości zamieszkałych na terenie gminy Chojnice od 01.01.2021 r.

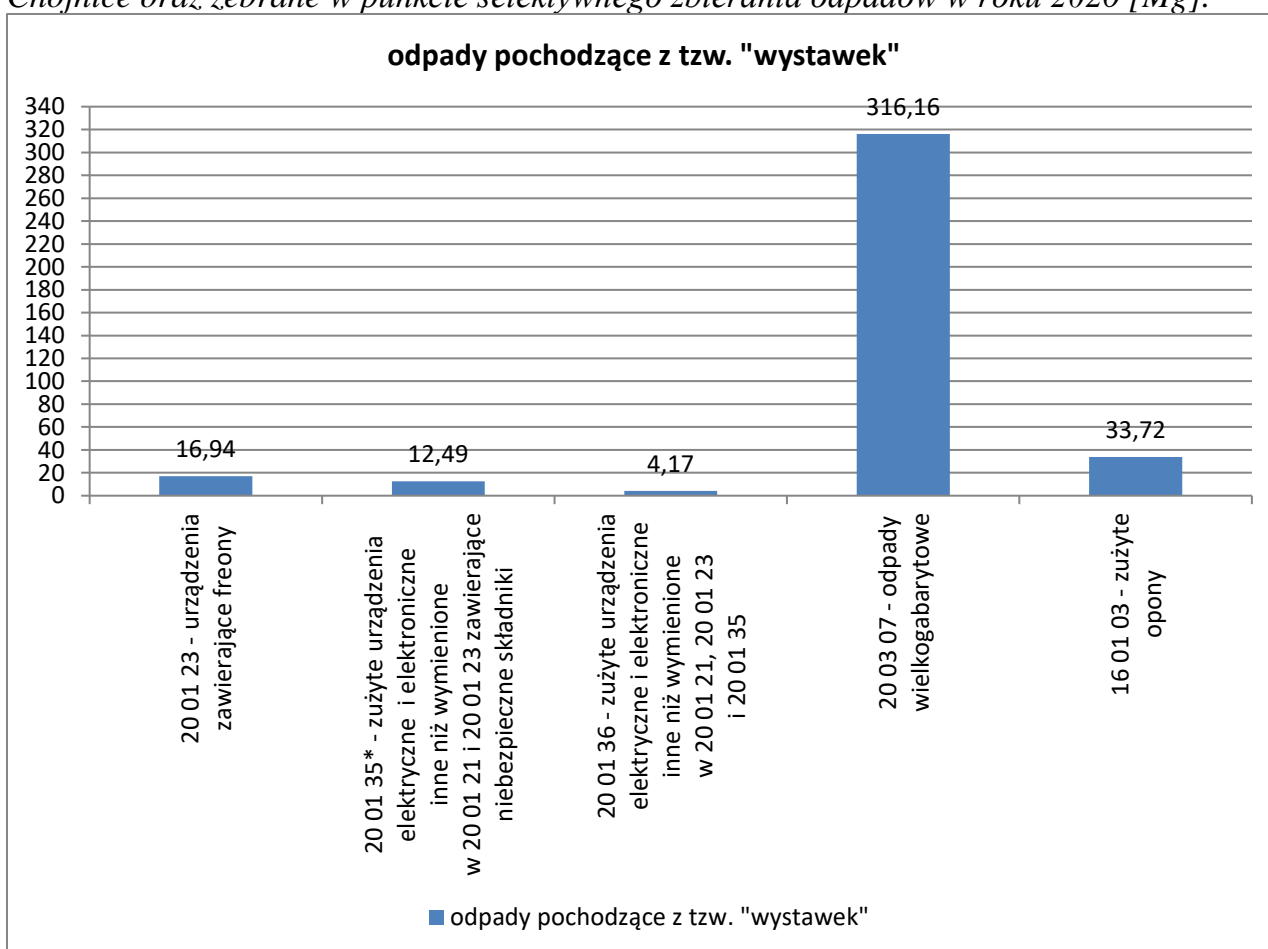


Ryc. 3 Frakcje odpadów komunalnych: szkła, metali i tworzyw sztucznych, oraz popiołu odebrane z obszaru Gminy Chojnice oraz zebrane w punkcie selektywnego zbierania odpadów w roku 2020 [Mg].

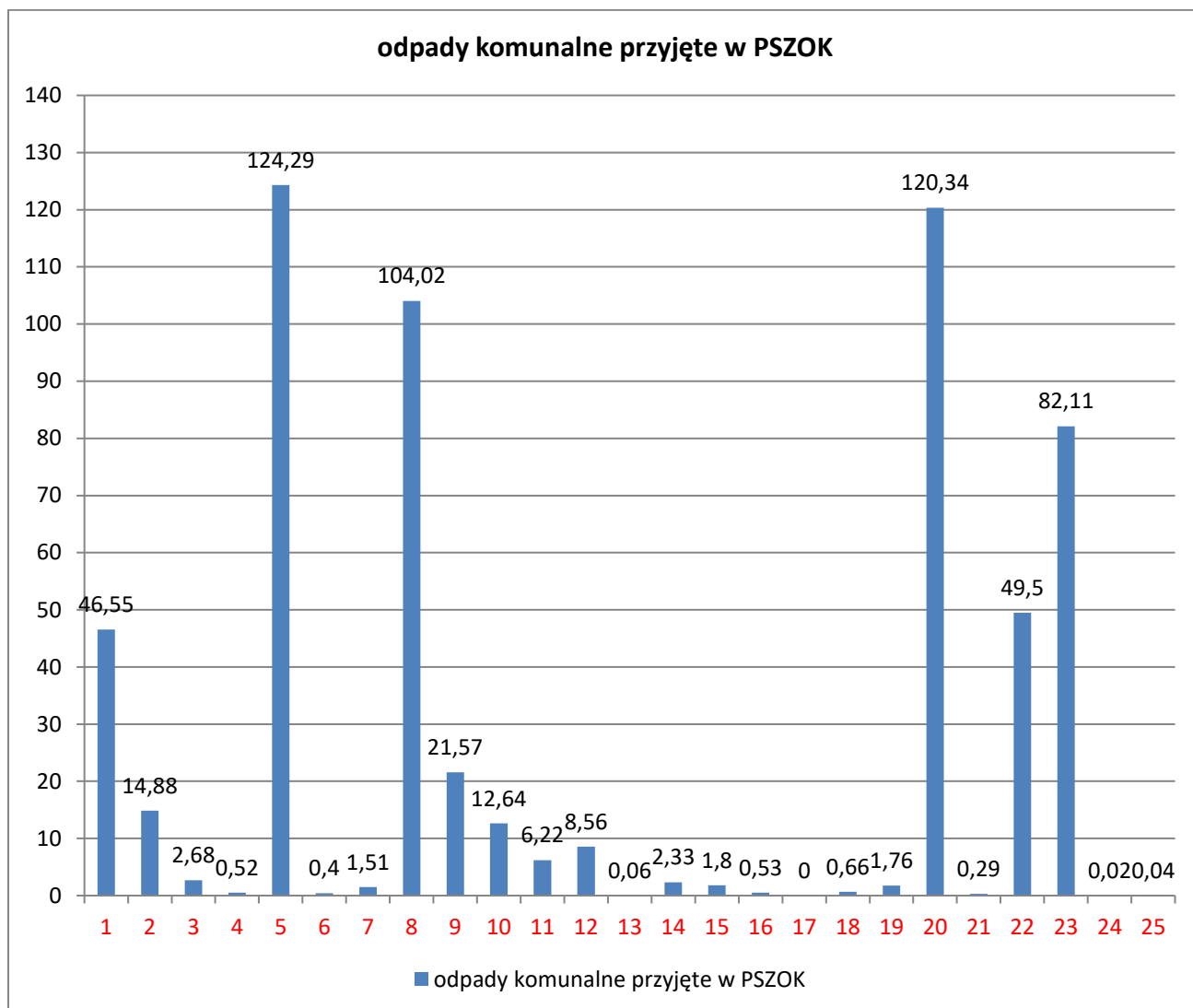
W analizowanym okresie łączna masa selektywnie odebranych odpadów komunalnych ulegających biodegradacji i zebranych w punkcie selektywnego zbierania odpadów wyniosła 67,26 Mg. Odpady te w całości nie zostały przekazane do składowania na składowisku odpadów, lecz zostały one poddane kompostowaniu (kod 20 02 01 i 20 01 99, 20 01 01).



Ryc. 4. Odpady komunalne ulegające biodegradacji odebrane z obszaru Gminy Chojnice oraz zebrane w punkcie selektywnego zbierania odpadów w roku 2020 [Mg].



Ryc. 5 Odpady komunalne zebrane przed posesji zamieszkałych na terenie gminy Chojnice na zasadzie wystawki w roku 2020 [Mg].



OZNACZENIA:

- 1.** zużyte opony (16 01 03)
- 2.** odpady betonu oraz gruz betonowy (17 01 01)
- 3.** odpady materiałów ceramicznych i wyposażenia (17 01 03)
- 4.** usunięte tynki, tapety, okleiny itp. (17 01 80)
- 5.** zmieszane odpady z betonu, gruzu ceglanego (17 01 07)
- 6.** drewno (17 02 01)
- 7.** szkło (20 01 02)
- 8.** tworzywa sztuczne (17 02 03)
- 9.** odpadowa papa (17 03 80)
- 10.** materiały izolacyjne (17 06 04)
- 11.** papier i tektura (20 01 01)
- 12.** szkło (17 02 02)
- 13.** odzież (20 01 10)
- 14.** tekstylia (20 01 11)
- 15.** urządzenia zawierające freony (20 01 23*)
- 16.** farby, tusze, kleje, lepiszcze i żywice (20 01 28)
- 17.** baterie i akumulatory (20 01 34)
- 18.** zużyte urządzenia elektryczne i elektroniczne nbz. (20 01 35*)
- 19.** zużyte urządzenia elektryczne i elektroniczne (20 01 36)

- 20. tworzywa sztuczne (20 01 39)
- 21. metale (20 01 40)
- 22. inne frakcje (BIO) (20 01 99)
- 23. odpady wielkogabarytowe (20 03 07)
- 24. leki inne niż wymienione w 20 01 31 (20 01 32)
- 25. lampy fluorescencyjne i inne odpady zawierające rtęć (20 01 21*)

Ryc. 6 Odpady komunalne przyjęte w Punkcie Selektywnego Zbierania Odpadów Komunalnych funkcjonującym na terenie gminy Chojnice w 2020 r. [Mg].

Zgodnie z Rozporządzeniem Ministra Środowiska z dnia 14 grudnia 2016 r. w sprawie poziomów recyklingu, przygotowania do ponownego użycia i odzysku innymi metodami niektórych frakcji odpadów komunalnych (Dz. U. z 2016 r., poz. 2167) gminy są zobowiązane do osiągnięcia w poszczególnych latach następujących poziomów:

| | Poziom recyklingu i przygotowania do ponownego użycia [%] | | | | | | | | |
|---|---|------|------|------|------|------|------|------|-----------|
| | 2012 | 2013 | 2014 | 2015 | 2016 | 2017 | 2018 | 2019 | 2020 |
| Papier, metal, tworzywa sztuczne, szkło ¹⁾ | 10 | 12 | 14 | 16 | 18 | 20 | 30 | 40 | 50 |

W Gminie Chojnice poziom ten w roku 2020 wyniósł **39,75 %**.

Wymagany poziom nie został zatem osiągnięty.

| | Poziom recyklingu i przygotowania do ponownego użycia i odzysku innymi metodami [%] | | | | | | | | |
|---|---|------|------|------|------|------|------|------|-----------|
| | 2012 | 2013 | 2014 | 2015 | 2016 | 2017 | 2018 | 2019 | 2020 |
| Inne niż niebezpieczne odpady budowlane i rozbiórkowe | 30 | 36 | 38 | 40 | 42 | 45 | 50 | 60 | 70 |

W Gminie Chojnice poziom ten w roku 2020 wyniósł **53,03 %**.

Wymagany poziom nie został zatem osiągnięty.

Zgodnie z Rozporządzeniem Ministra Środowiska z dnia 15 grudnia 2017 r. w sprawie poziomów ograniczenia składowania masy odpadów komunalnych ulegających biodegradacji (Dz. U. z 2017 r., Nr 2412), gminy są zobowiązane do osiągnięcia w poszczególnych latach następującego poziomu redukcji odpadów ulegających biodegradacji:

| Rok | 2012 | 16 lipca 2013 | 2014 | 2015 | 2016 | 2017 | 2018 | 2019 | 16 lipca 2020 |
|---|------|---------------|------|------|------|------|------|------|---------------|
| Dopuszczalny poziom masy odpadów komunalnych ulegających biodegradacji przekazywanych do składowania w stosunku do masy tych odpadów wytworzonych w 1995 r. [%] | 75 | 50 | 50 | 50 | 45 | 45 | 40 | 40 | 35 |

W Gminie Chojnice poziom ograniczenia masy odpadów komunalnych ulegających biodegradacji przekazywanych do składowania w roku 2020 wyniósł **55,62 %**.

Wymagany poziom został zatem osiągnięty.

W roku 2020 Gmina Chojnice osiągnęła wymagany przepisami prawa wskaźnik poziomu masy odpadów komunalnych ulegających biodegradacji przekazywanych do składowania. Nie udało się natomiast osiągnąć wymaganego poziomu recyklingu, przygotowania do ponownego użycia i odzysku innymi metodami niektórych frakcji odpadów komunalnych: papier, metal, tworzywa sztuczne, szkło, a także innych niż niebezpieczne odpadów budowlanych i rozbiórkowych. Gmina Chojnice dokłada wszelkich starań, aby wymagane poziomy zostały osiągnięte, m.in. poprzez wprowadzenie dwóch dodatkowych pojemników, tj. niebieskiego na papier i brązowego na bioodpady. Ponadto prowadzona jest edukacja mieszkańców w zakresie obowiązku segregacji, a także zasad prawidłowej segregacji odpadów komunalnych. Gwałtownie wzrastające poziomy recyklingu i przygotowania do ponownego użycia papieru, metali, tworzyw sztucznych i szkła oraz redukcji ilości odpadów ulegających biodegradacji zmuszają Gminę do podjęcia dalszych kroków w celu osiągnięcia wskaźników w następnych latach.

ILOŚĆ ZMIESZANYCH ODPADÓW KOMUNALNYCH, ODPADÓW ZIELONYCH ODBIERANYCH Z TERENU GMINY ORAZ POWSTAJĄCYCH Z PRZETWARZANIA ODPADÓW KOMUNALNYCH POZOSTAŁOŚCI Z SORTOWANIA I POZOSTAŁOŚCI Z MECHANICZNO-BIOLOGICZNEGO PRZETWARZANIA ODPADÓW KOMUNALNYCH PRZEZNACZONYCH DO SKŁADOWANIA

1. Niesegregowane zmieszane odpady komunalne – 20 03 01

W 2020 r. zebrano 4189,89 Mg zmieszanych odpadów komunalnych. Odpady te w całości zostały poddane przetwarzaniu w procesach odzysku R 12 (wymiana odpadów w celu poddania ich któremukolwiek z procesów wymienionych w pozycji R 1 – R 11) w Regionalnej Instalacji w Nowym Dworze.

2. Odpady zielone – odpady ulegające biodegradacji

W 2020 r. z terenu Gminy Chojnice odebrano 51,44 Mg odpadów ulegających biodegradacji w tym:

w Punkcie Selektywnego Zbierania Odpadów Komunalnych funkcjonującym na terenie gminy Chojnice zebrano 49,50 Mg odpadów ulegających biodegradacji oraz 1,94 Mg w ramach odbioru od właścicieli nieruchomości.

Odpady te w całości zostały poddane kompostowaniu w regionalnej instalacji w Nowym Dworze.

3. Pozostałości z sortowania odpadów komunalnych przeznaczonych do składowania – 19 12 12 (inne odpady w tym zmieszane substancje i przedmioty z mechanicznej obróbki odpadów inne niż wymienione w 19 12 11)

W analizowanym 2020 roku z sortowania dostarczonych odpadów zmieszanych powstało 1240,52 Mg pozostałości o kodzie 19 12 12 (frakcja powyżej 80 mm), które zostały przekazane do składowania oraz z sortowania dostarczonych odpadów selektywnie odebranych powstało 108,25 Mg pozostałości o kodzie 19 12 12 (frakcja powyżej 80 mm), które nie zostały przekazane do składowania.

ANALIZA BEZROBOCIA W GMINIE CHOJNICE NA TŁE RYNKU PRACY POWIATU CHOJNICKIEGO

czerwiec 2021 rok

1. ANALIZA BEZROBOCIA

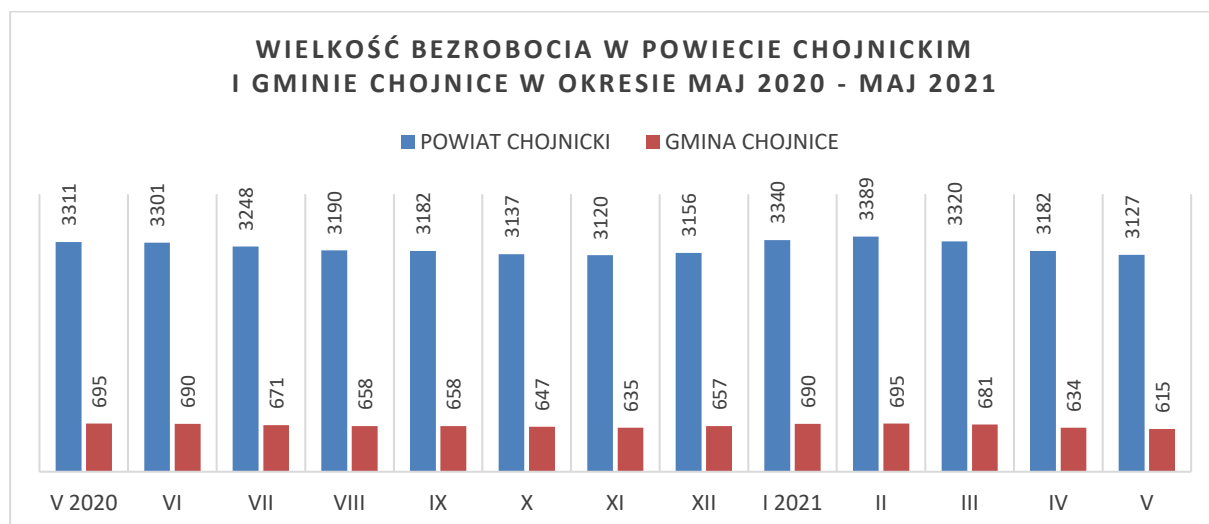
1.1. Wielkość bezrobocia w powiecie chojnickim i gminie Chojnice

Liczba osób bezrobotnych w powiecie chojnickim, według stanu na dzień 31.05.2021 r. wyniosła **3127**. W tym samym okresie bezrobocie na terenie gminy Chojnice wyniosło 615 osób (tj. 19,7% ogółu bezrobotnych).

Po okresie rekordowo niskiego bezrobocia, notowanego w 2019 roku, rok 2020 ze względu na wybuch pandemii koronawirusa okazał się przełomowym dla rynku pracy. Bezrobocie zaczęło wzrastać. Najwyższy poziom bezrobocia od czasu wybuchu pandemii w powiecie chojnickim odnotowano w lutym 2021 r. (3389 osób).

W końcu maja 2021 r., w powiecie chojnickim, odnotowano spadek liczby bezrobotnych w stosunku do stanu z analogicznego okresu roku poprzedniego o 5,6% (tj. 184 osoby). W badanym okresie w gminie Chojnice bezrobocie zmalało o 11,5% (tj. 80 osób).

Wykres 1



| GMINA | 31.05.2020 | 31.05.2021 | Wzrost/Spadek | |
|------------------------|------------|------------|---------------|--------|
| | | | +/- | % |
| Miasto Chojnice | 1012 | 1025 | +13 | +1,3% |
| Gmina Chojnice | 695 | 615 | -80 | -11,5% |
| Czersk | 938 | 901 | -37 | -3,9% |
| Brusy | 563 | 498 | -65 | -11,5% |
| Konarzyny | 103 | 88 | -15 | -14,6% |

W czterech gminach powiatu chojnickiego, w końcu maja 2021 r., liczba bezrobotnych była niższa niż rok wcześniej (gmina Chojnice, gmina Czersk, gmina Brusy oraz gmina Konarzyny). Jedynie w gminie miejskiej Chojnice bezrobocie wzrosło w stosunku do analogicznego okresu roku 2020.

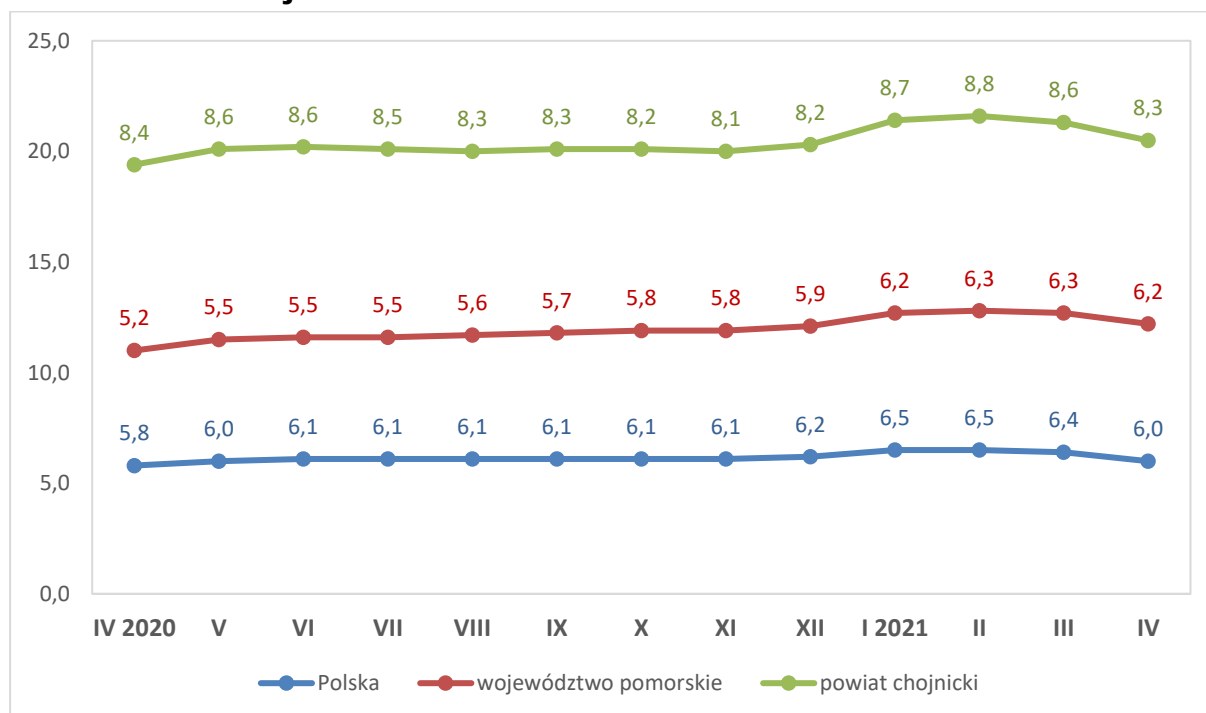
1.2. Stopa bezrobocia w powiecie chojnickim na tle województwa i kraju

Stopa bezrobocia w powiecie chojnickim w końcu kwietnia* 2021 roku kształtowała się na poziomie **8,3%**, w województwie pomorskim wskaźnik ten osiągnął wartość 6,2% zaś w skali całego kraju 6,3%.

W porównaniu do sytuacji sprzed miesiąca, wartość tego wskaźnika w powiecie chojnickim zmalała o 0,3 punktu procentowego, natomiast w województwie pomorskim oraz w skali całego kraju o 0,1 punktu procentowego.

W stosunku do analogicznego okresu roku 2020, w maju 2021 stopa bezrobocia w powiecie chojnickim odnotowała spadek o 0,1 punktu procentowego.

Stopa bezrobocia w powiecie chojnickim na tle województwa pomorskiego i kraju w okresie kwiecień 2020 r. – kwiecień 2021 r.



* w trakcie tworzenia tej analizy dane dot. stopy bezrobocia za miesiąc maj 2021 r. nie były jeszcze opublikowane przez GUS

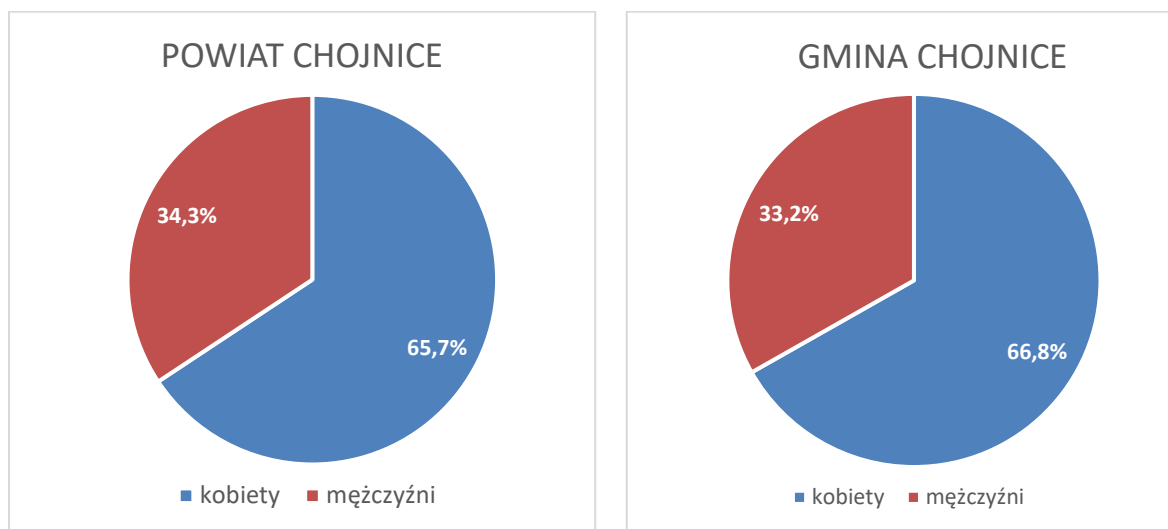
2. Struktura bezrobotnych w powiecie chojnickim i gminie Chojnice

2.1. Bezrobotni wg płci

| Płeć | stan na dzień 31.05.2021 r. | | | |
|------------------|-----------------------------|-------|---------------------|-------|
| | POWIAT CHOJNICKI | | GMINA CHOJNICE | |
| | Liczba bezrobotnych | % | Liczba bezrobotnych | % |
| Kobiety | 2056 | 65,7% | 411 | 66,8% |
| Mężczyźni | 1071 | 34,3% | 204 | 33,2% |

W końcu maja 2021 r. wśród zarejestrowanych w PUP Chojnice bezrobotnych dominującą grupę stanowiły kobiety (2056 osób, tj. 65,7%). Odsetek zarejestrowanych w tut. urzędzie mężczyzn, w badanym okresie wyniósł 34,3% (tj. 1071 osób). Podobnie przedstawiała się sytuacja w gminie Chojnice gdzie odnotowano odpowiednio 411 kobiet (66,8%) oraz 204 mężczyzn, tj. 33,2%.

Bezrobotni wg płci (stan na dzień 31.05.2021 r.)



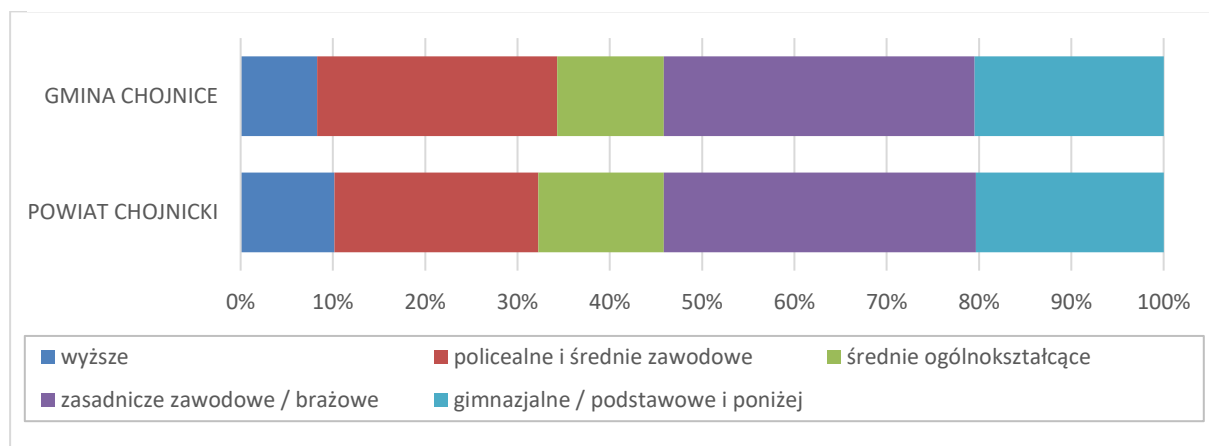
2.2. Bezrobotni wg poziomu wykształcenia

| Poziom wykształcenia | stan na dzień 31.05.2021 r. | | | |
|---|-----------------------------|----------|---------------------|----------|
| | POWIAT CHOJNICKI | | GMINA CHOJNICE | |
| | liczba bezrobotnych | udział % | liczba bezrobotnych | udział % |
| wyższe | 318 | 10,2% | 51 | 8,3% |
| policealne i średnie zawodowe | 690 | 22,1% | 160 | 26,0% |
| średnie ogólnokształcące | 426 | 13,6% | 71 | 11,5% |
| zasadnicze zawodowe / brażowe | 1057 | 33,8% | 207 | 33,7% |
| gimnazjalne / podstawowe i poniżej | 636 | 20,3% | 126 | 20,5% |

Najliczniejszą grupę spośród bezrobotnych pozostających w ewidencji PUP Chojnice, stanowiły w końcu maja 2021 r. osoby legitymujące się wykształceniem zasadniczym zawodowym. W badanym okresie ich odsetek w ogólnej liczbie bezrobotnych wyniósł 33,8%.

W gminie Chojnice wśród zarejestrowanych osób bezrobotnych obserwujemy większy, aniżeli w całym powiecie, odsetek osób legitymujących się wykształceniem policealnym i średnim zawodowym (o 3,9 pp.) oraz gimnazjalnym/podstawowym i poniżej (o 0,2 pp.). Z kolei odsetek bezrobotnych z wykształceniem wyższym, średnim ogólnokształcącym oraz zasadniczym zawodowym, w gminie Chojnice był niższy niż w skali całego powiatu odpowiednio o 1,9 pp., 2,1 pp., 0,1 pp.

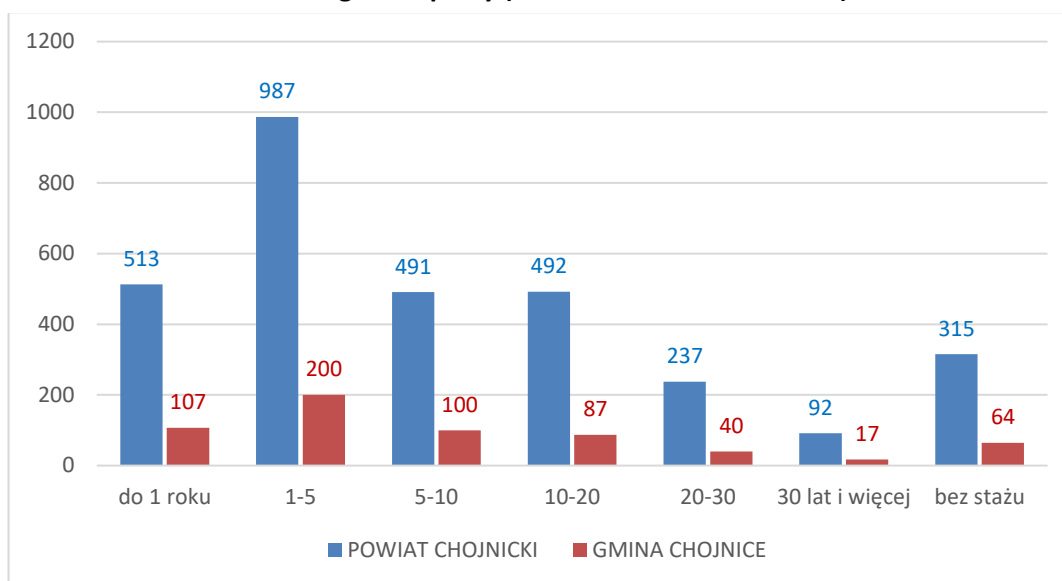
Bezrobotni wg poziomu wykształcenia (stan na dzień 31.05.2021 r.)



2.3. Bezrobotni wg stażu pracy

| Staż pracy | stan na dzień 31.05.2021 r. | | | |
|------------------------|-----------------------------|----------|---------------------|----------|
| | POWIAT CHOJNICKI | | GMINA CHOJNICE | |
| | liczba bezrobotnych | udział % | liczba bezrobotnych | udział % |
| do 1 roku | 513 | 16,4% | 107 | 17,4% |
| 1-5 | 987 | 31,6% | 200 | 32,5% |
| 5-10 | 491 | 15,7% | 100 | 16,3% |
| 10-20 | 492 | 15,7% | 87 | 14,1% |
| 20-30 | 237 | 7,6% | 40 | 6,5% |
| 30 lat i więcej | 92 | 2,9% | 17 | 2,8% |
| bez stażu | 315 | 10,1% | 64 | 10,4% |

Bezrobotni wg stażu pracy (stan na dzień 31.05.2021 r.)



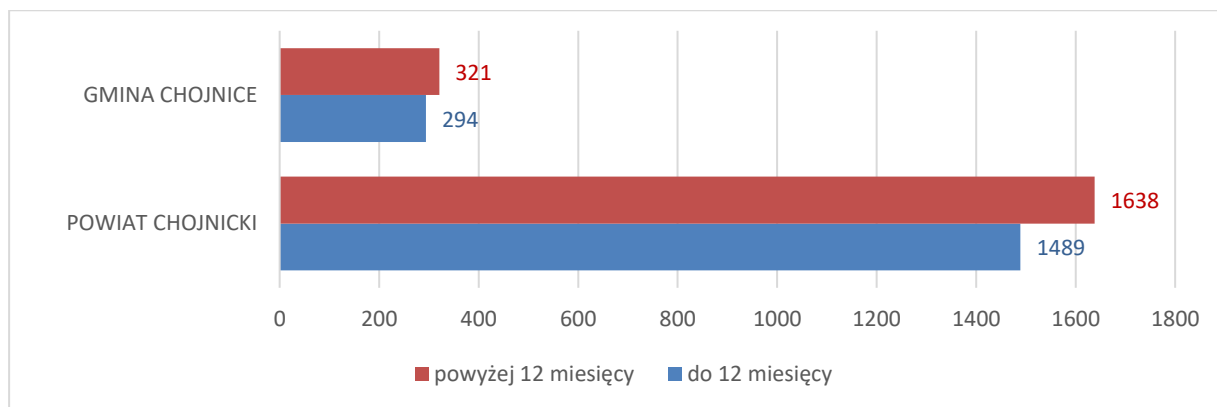
W końcu maja 2021 r. 315 osób bezrobotnych, tj. 10,1% ogółu zarejestrowanych w PUP Chojnice bezrobotnych, nie posiadało żadnego stażu pracy. W badanym okresie, podobnie jak rok wcześniej, najliczniejszą grupę zarówno w skali całego powiatu chojnickiego, jak i w gminie Chojnice stanowili bezrobotni z udokumentowanym stażem pracy od roku do 5 lat. Grupa ta liczyła odpowiednio 987 osób (tj. 31,6%) – w powiecie chojnickim oraz 200 osób (tj. 32,5%) w gminie Chojnice.

2.4. Bezrobotni wg czasu pozostawania bez pracy

| Czas pozostawania bez pracy w m-cach | stan na dzień 31.05.2021 r. | | | |
|--------------------------------------|-----------------------------|----------|---------------------|----------|
| | POWIAT CHOJNICKI | | GMINA CHOJNICE | |
| | liczba bezrobotnych | udział % | liczba bezrobotnych | udział % |
| do 1 | 217 | 6,9% | 41 | 6,7% |
| 1-3 | 361 | 11,5% | 66 | 10,7% |
| 3-6 | 389 | 12,4% | 89 | 14,5% |
| 6-12 | 522 | 16,7% | 98 | 15,9% |
| 12-24 | 694 | 22,2% | 132 | 21,5% |
| pow. 24 | 944 | 30,2% | 189 | 30,7% |

Jak pokazuje powyższa tabela zarówno w skali całego powiatu chojnickiego, jak i w gminie Chojnice największą grupę bezrobotnych stanowiły osoby pozostające w rejestrach PUP Chojnice powyżej 2 lat. W końcu maja 2020 r. takich osób było odpowiednio 944 w powiecie oraz 189 w gminie Chojnice i stanowili oni niemal 1/3 ogółu zarejestrowanych w tut. urzędzie bezrobotnych. Odsetek bezrobotnych mieszkańców gminy Chojnice, zarejestrowanych w tutejszym Urzędzie Pracy powyżej 2 lat był w końcu maja 2021 r. o 0,5 pp. wyższy niż w skali całego powiatu chojnickiego.

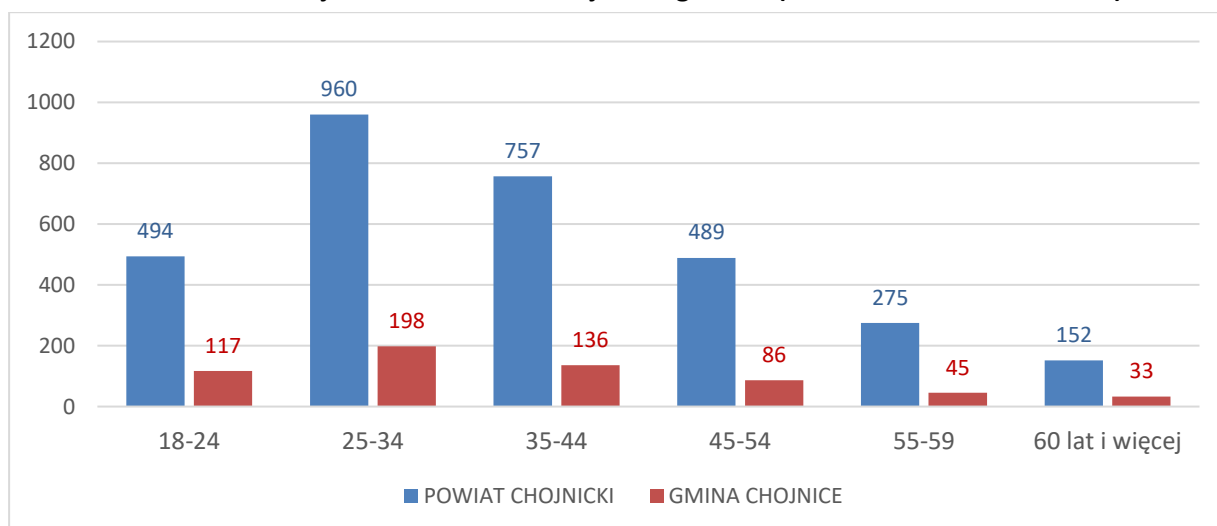
Bezrobotni wg czasu pozostawania bez pracy w miesiącach (stan na dzień 31.05.2021 r.)



2.5. Bezrobotni wg wieku

| Wiek | stan na dzień 31.05.2021 r. | | | |
|-----------------|-----------------------------|----------|---------------------|----------|
| | POWIAT CHOJNICKI | | GMINA CHOJNICE | |
| | liczba bezrobotnych | udział % | liczba bezrobotnych | udział % |
| 18-24 | 494 | 15,8% | 117 | 19,0% |
| 25-34 | 960 | 30,7% | 198 | 32,2% |
| 35-44 | 757 | 24,2% | 136 | 22,1% |
| 45-54 | 489 | 15,6% | 86 | 14,0% |
| 55-59 | 275 | 8,8% | 45 | 7,3% |
| 60 lat i więcej | 152 | 4,9% | 33 | 5,4% |

Bezrobotni zarejestrowani w PUP Chojnice wg wieku (stan na dzień 31.05.2021 r.)



Niemal co trzecia zarejestrowana w PUP Chojnice osoba bezrobotna (960 osób, tj. 30,7%) to osoba w wieku 25-34 lat.

Wśród bezrobotnych mieszkańców gminy Chojnice również najliczniejszą grupę wiekową stanowią osoby w wieku od 25-34 lat (198 osób, tj. 32,2%).

PUP Chojnice szereg swych działań koncentruje na aktywizacji zawodowej osób młodych.

2.6. Osoby będące w szczególnej sytuacji na rynku pracy (art. 49)

Ustawa o promocji zatrudnienia i instytucjach rynku pracy określa kategorię osób będących w szczególnej sytuacji na rynku pracy.

To te osoby bezrobotne, które ze względu na określone uwarunkowania mają znaczne trudności z wkroczeniem lub utrzymaniem się na rynku pracy to grupa, wobec której urzędy pracy mają możliwość stosowania dodatkowych instrumentów.

Grupy te prezentuje poniższa tabela.

| Kategorie bezrobotnych | stan na dzień 31.05.2021 r. | | | |
|--|-----------------------------|----------|---------------------|----------|
| | POWIAT CHOJNICKI | | GMINA CHOJNICE | |
| | liczba bezrobotnych | udział % | liczba bezrobotnych | udział % |
| do 30 roku życia | 980 | 31,3% | 211 | 34,3% |
| w tym do 25 roku życia | 494 | 15,8% | 117 | 19,0% |
| długotrwale bezrobotni | 1812 | 57,9% | 354 | 57,6% |
| powyżej 50 roku życia | 662 | 21,2% | 124 | 20,2% |
| korzystające ze świadczeń z pomocy społecznej | 4 | 0,1% | 1 | 0,2% |
| posiadające co najmniej jedno dziecko do 6 roku życia | 991 | 31,7% | 205 | 33,3% |
| posiadające co najmniej jedno dziecko niepełnosprawne do 18 roku życia | 5 | 0,2% | 2 | 0,3% |
| niepełnosprawni | 177 | 5,7% | 31 | 5,0% |

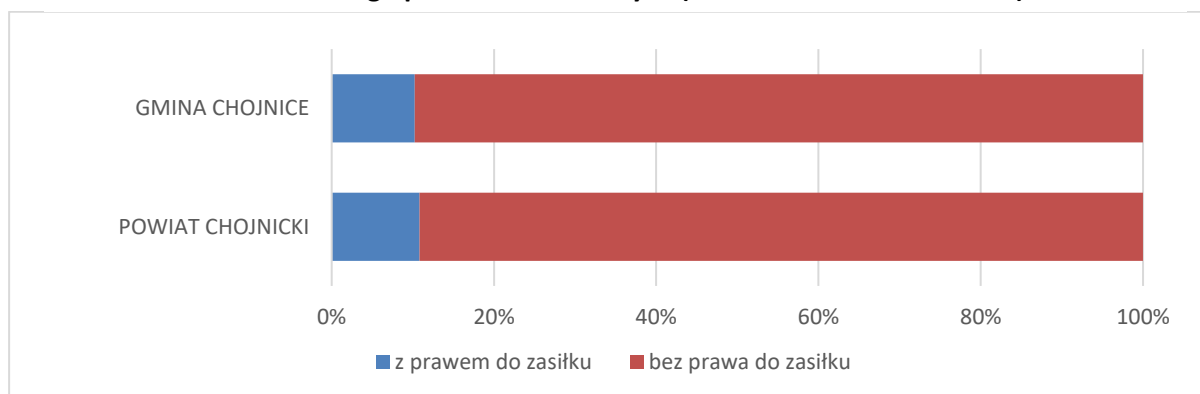
W badanym okresie, w gminie Chojnice, w poszczególnych grupach osób bezrobotnych odnotowano następujące zmiany w stosunku do analogicznego okresu 2020 r.:

- osoby bezrobotne do 30 roku życia - spadek liczby bezrobotnych o 55 osób oraz ich udziału procentowego w ogóle bezrobotnych o 9,5 pp.
- osoby długotrwale bezrobotne – wzrost liczby bezrobotnych o 18 osób oraz ich procentowego udziału o 2,3 pp.
- osoby powyżej 50 roku życia – spadek liczby bezrobotnych o 17 osób oraz ich udziału procentowego o 3,0 pp.
- osoby posiadające co najmniej jedno dziecko do 6 roku życia – spadek liczby bezrobotnych w tej kategorii o 14 osób oraz ich procentowego udziału o 2,7 pp.
- osoby posiadające co najmniej jedno dziecko niepełnosprawne do 18 roku życia – w tej grupie nastąpił wzrost liczby zarejestrowanych bezrobotnych o 1 osobę, a ich udział procentowy wzrósł o 0,1 pp.
- osoby niepełnosprawne – spadek liczby bezrobotnych o 15 osób oraz udziału procentowego o 2,6 pp.

2.7. Bezrobotni wg uprawnień zasiłkowych

| Upewnienia zasiłkowe | stan na dzień 31.05.2021 r. | | | |
|----------------------|-----------------------------|----------|---------------------|----------|
| | POWIAT CHOJNICKI | | GMINA CHOJNICE | |
| | liczba bezrobotnych | udział % | liczba bezrobotnych | udział % |
| z prawem do zasiłku | 338 | 10,8% | 63 | 10,2% |
| bez prawa do zasiłku | 2789 | 89,2% | 552 | 89,8% |

Bezrobotni wg uprawnień zasiłkowych (stan na dzień 31.05.2021 r.)



Wśród bezrobotnych zarejestrowanych w PUP Chojnice dominowały osoby nie posiadające prawa do zasiłku.

W końcu maja 2020 roku grupa ta stanowiła 89,2% ogółu zarejestrowanych w PUP Chojnice osób bezrobotnych. Jednocześnie jedynie 10,8% badanej populacji była uprawniona do pobierania zasiłku dla bezrobotnych.

W analogicznym okresie roku poprzedniego 465 osób (tj. 14,0%) pobierało zasiłek dla bezrobotnych, a 2846 osób (tj. 86,0%) figurowało w rejestrach PUP Chojnice jako osoby bez prawa do zasiłku.

Wśród zarejestrowanych w PUP Chojnice mieszkańców gminy Chojnice, również zdecydowaną większość stanowiły osoby nie posiadające prawa do zasiłku dla bezrobotnych, a ich odsetek był o 0,6 pp. wyższy niż w skali całego powiatu. Bezrobotni zasiłkobiorcy na terenie gminy wiejskiej Chojnice stanowili 10,2% wszystkich bezrobotnych w tej gminie, a ich odsetek w stosunku do analogicznego okresu 2020 roku zmalał o 2,9 pp.

I. REALIZACJA PROGRAMÓW AKTYWIZACJI ZAWODOWEJ -GMINA CHOJNICE -2020 rok

| Lp. | Program | Liczba umów | Liczba osób skierowanych |
|------------|--|--------------------|---------------------------------|
| 1. | Prace Interwencyjne | 4 | 15 |
| 2. | Roboty Publiczne | 3 | 13 |
| 3. | Prace Społecznie Użyteczne | 4 | 15 |
| 4. | Refundacja kosztów wyposażenia stanowiska pracy | 27 | 29 |
| 5. | Staże | 6 | 6 |
| 6. | Szkolenia wskazane przez osoby bezrobotne | 4 | 4 |
| 7. | Jednorazowe środki na podjęcie działalności gospodarczej | 24 | 24 |
| 8. | Bon na zasiedlenie | 1 | 1 |
| | | 73 | 107 |

II. FINANSOWANIE Z KRAJOWEGO FUNDUSZU SZKOLENIOWEGO DZIAŁAŃ OBEJMUJĄCYCH KSZTAŁCENIE USTAWICZNE PRACOWNIKÓW I PRACODAWCÓW -2020 rok

| Lp. | Program | Liczba umów | Liczba osób objętych finansowaniem |
|------------|---|--------------------|---|
| 1. | Finansowanie z Krajowego Funduszu Szkoleniowego działań obejmujących kształcenie ustawiczne pracowników i pracodawców | 21 | 26 |
| | | | |

III. OFERTA POWIATOWEGO URZĘDU PRACY W CHOJNICACH -2021 rok

W 2021 roku Powiatowy Urząd Pracy w Chojnicach oferuje następujące usługi rynku pracy:

- pośrednictwo pracy
- poradnictwo zawodowe
- organizację szkoleń

oraz organizację (w ramach posiadanych środków finansowych) następujących instrumentów rynku:

- staże
- prace interwencyjne

- roboty publiczne
- prace społecznie użyteczne
- wyposażenie lub doposażenie stanowisk pracy
- jednorazowe środki na podjęcie działalności gospodarczej
- bon na zasiedlenie
- finansowanie z Krajowego Funduszu Szkoleniowego działań obejmujących kształcenie ustawiczne pracowników i pracodawców.