

**GMINA CHOJNICE**



**XXVI Sesja**  
**Rady Gminy w Chojnicach**  
**VIII Kadencji**  
**27 sierpnia 2021r.**

# SPIS TREŚCI

1.	Zaproszenie.	Strona 4
2.	<b>Porządek obrad XXVI sesji Rady Gminy Chojnice</b>	Strona 5
3.	PODJĘCIE UCHWAŁY NR XXVI/439/2021 Rady Gminy w Chojnicach z dnia 27 sierpnia 2021 r. w sprawie miejscowego planu zagospodarowania przestrzennego terenu w miejscowości Klawkowo, obręb geodezyjny Krojanty, gm. Chojnice.	Strona 7
4.	<b>PODJĘCIE UCHWAŁY NR XXVI/440/2021 Rady Gminy w Chojnicach z dnia 27 sierpnia 2021 r. w sprawie uchwalenia miejscowego planu zagospodarowania przestrzennego dla fragmentu obrębu geodezyjnego Ciechocin, gm. Chojnice.</b>	Strona 22
5.	PODJĘCIE UCHWAŁY NR XXVI/441/2021 Rady Gminy w Chojnicach z dnia 27 sierpnia 2021 r. w sprawie miejscowego planu zagospodarowania przestrzennego terenów położonych w obrębach geodezyjnych Lichnowy, Ostrowite, Ciechocin, Nowa Cerkiew, Lotyń i Silno, gm. Chojnice.	Strona 39
6.	<b>PODJĘCIE UCHWAŁY NR XXVI/442/2021 Rady Gminy w Chojnicach z dnia 27 sierpnia 2021 r. w sprawie nadania nazwy ulicy w miejscowości Krojanty.</b>	Strona 71
7.	PODJĘCIE UCHWAŁY NR XXVI/443/2021 Rady Gminy w Chojnicach z dnia 27 sierpnia 2021 r. w sprawie nadania nazwy ulicy w miejscowości Charzykowy.	Strona 74
8.	<b>PODJĘCIE UCHWAŁY NR XXVI/444/2021 Rady Gminy w Chojnicach z dnia 27 sierpnia 2021 r. w sprawie nadania nazw ulic w miejscowości Ostrowite.</b>	Strona 77
9.	PODJĘCIE UCHWAŁY NR XXVI/445/2021 Rady Gminy w Chojnicach z dnia 27 sierpnia 2021 r. w sprawie zaproszenia do osiedlenia się na terenie Gminy Chojnice w ramach repatriacji jednej rodziny polskiego pochodzenia zamieszkałej na terenie Republiki Kazachstanu.	Strona 80
10.	<b>PODJĘCIE UCHWAŁY NR XXVI/446/2021 Rady Gminy w Chojnicach z dnia 27 sierpnia 2021 r. w sprawie przystąpienia do sporządzenia zmiany miejscowego planu zagospodarowania przestrzennego dla fragmentu obrębu geodezyjnego Swornegacie „Psia Góra” gm. Chojnice.</b>	Strona 83
11.	PODJĘCIE UCHWAŁY NR XXVI/447/2021 Rady Gminy w Chojnicach z dnia 27 sierpnia 2021 r. w sprawie zmian w budżecie gminy na 2021 rok.	Strona 86
12.	<b>PODJĘCIE UCHWAŁY NR XXVI/448/2021 Rady Gminy w Chojnicach z dnia 27 sierpnia 2021 r. w sprawie zmiany Uchwały Nr XXI/340/2020 Rady Gminy w Chojnicach z dnia 30 grudnia 2020 roku w sprawie przyjęcia Wieloletniej Prognozy Finansowej Gminy Chojnice.</b>	Strona 126

13.	PODJĘCIE UCHWAŁY NR XXVI/449/2021 Rady Gminy w Chojnicach z dnia 27 sierpnia 2021 r. w sprawie wyrażenia woli objęcia udziałów w podwyższonym kapitale zakładowym Gminnego Zakładu Gospodarki Komunalnej Sp. z o.o. w Chojnicach.	Strona 144
14.	<b>PODJĘCIE UCHWAŁY NR XXVI/450/2021 Rady Gminy w Chojnicach z dnia 27 sierpnia 2021 r. w sprawie wyznaczenia przedstawiciela Gminy Chojnice do Rady Tucholskiego Parku Krajobrazowego</b>	Strona 146
15.	PODJĘCIE UCHWAŁY NR XXVI/451/2021 Rady Gminy w Chojnicach z dnia 27 sierpnia 2021 r. w sprawie przekazania do zaopiniowania organowi regulacyjnemu regulaminu dostarczania wody i odprowadzania cieków na terenie Gminy Chojnice.	Strona 148
16.	<b>Informacja o stanie bezpieczeństwa i porządku publicznego na terenie gminy Chojnice.</b>	Strona 158
17.	Informacja o stanie bezpieczeństwa przeciwpożarowego na terenie gminy za 2020 rok i pierwsze półrocze 2021 roku	Strona 189

Chojnice, 18.08.2021r.

BR.0002.2.5.2021

Pan/Pani

.....  
.....

Na podstawie art. 20 ust. 1 ustawy z dnia 8 marca 1990 r. o samorządzie gminnym (Dz.U.2021.0.1372 t.j.) zwołuję XXVI sesję Rady Gminy w Chojnicach VIII kadencji, która odbędzie się 27 sierpnia 2021 r. (piątek) o godz. 1000 w siedzibie Starostwa Powiatowego w Chojnicach – sala konferencyjna nr 41.

Protokół z XXV sesji Rady Gminy w Chojnicach znajduje się do wglądu w Biurze Rady – pokój nr 301.

W załączeniu przesyłam porządek obrad oraz materiały sesyjne.

Jednocześnie informuję, że posiedzenie wszystkich komisji stałych Rady Gminy w Chojnicach odbędzie się **25 sierpnia 2021 r. (środa) o godz. 10:00** w sali konferencyjnej Urzędu Gminy w Chojnicach.

Z poważaniem

Przewodniczący Rady Gminy  
w Chojnicach

*Ryszard Kontek*

Podstawa urlopową:

art. 25 ust. 3 ustawy z dnia 8 marca 1990 r. o samorządzie gminnym (Dz.U.2021.0.1372 t.j.)

a/a JD

## Porządek obrad XXVI sesji Rady Gminy w Chojnicach

1. Sprawy porządkowe:
  - a. otwarcie sesji i stwierdzenie quorum,
  - b. ustalenie sekretarza sesji,
  - c. wprowadzenie ewentualnych zmian do porządku obrad,
  - d. przyjęcie protokołu z XXV sesji Rady Gminy.
2. Zgłaszanie interpelacji, wniosków i zapytań radnych.
3. Odpowiedzi na interpelacje, wnioski i zapytania.
4. Informacja z działalności Wójta w okresie międzysesyjnym.
5. PODJĘCIE UCHWAŁY NR XXVI/439/2021 Rady Gminy w Chojnicach z dnia 27 sierpnia 2021 r. w sprawie miejscowego planu zagospodarowania przestrzennego terenu w miejscowości Klawkowo, obręb geodezyjny Krojanty, gm. Chojnice.
6. PODJĘCIE UCHWAŁY NR XXVI/440/2021 Rady Gminy w Chojnicach z dnia 27 sierpnia 2021 r. w sprawie uchwalenia miejscowego planu zagospodarowania przestrzennego dla fragmentu obrębu geodezyjnego Ciechocin, gm. Chojnice.
7. PODJĘCIE UCHWAŁY NR XXVI/441/2021 Rady Gminy w Chojnicach z dnia 27 sierpnia 2021 r. w sprawie miejscowego planu zagospodarowania przestrzennego terenów położonych
8. w obrębach geodezyjnych Lichnowy, Ostrowite, Ciechocin, Nowa Cerkiew, Lotyń i Silno, gm. Chojnice.
9. PODJĘCIE UCHWAŁY NR XXVI/442/2021 Rady Gminy w Chojnicach z dnia 27 sierpnia 2021 r. w sprawie nadania nazwy ulicy w miejscowości Krojanty.
10. PODJĘCIE UCHWAŁY NR XXVI/443/2021 Rady Gminy w Chojnicach z dnia 27 sierpnia 2021 r. w sprawie nadania nazwy ulicy w miejscowości Charzykowy.
11. PODJĘCIE UCHWAŁY NR XXVI/444/2021 Rady Gminy w Chojnicach z dnia 27 sierpnia 2021 r. w sprawie nadania nazw ulic w miejscowości Ostrowite.
12. PODJĘCIE UCHWAŁY NR XXVI/445/2021 Rady Gminy w Chojnicach z dnia 27 sierpnia 2021 r. w sprawie zaproszenia do osiedlenia się na terenie Gminy Chojnice w ramach repatriacji jednej rodziny polskiego pochodzenia zamieszkałej na terenie Republiki Kazachstanu.
13. PODJĘCIE UCHWAŁY NR XXVI/446/2021 Rady Gminy w Chojnicach z dnia 27 sierpnia 2021 r. w sprawie przystąpienia do sporządzenia zmiany miejscowego planu zagospodarowania przestrzennego dla fragmentu obrębu geodezyjnego Swornegacie „Psia Góra” gm. Chojnice.
14. PODJĘCIE UCHWAŁY NR XXVI/447/2021 Rady Gminy w Chojnicach z dnia 27 sierpnia 2021 r. w sprawie zmian w budżecie gminy na 2021 rok.

15. PODJĘCIE UCHWAŁY NR XXVI/448/2021 Rady Gminy w Chojnicach z dnia 27 sierpnia 2021 r. w sprawie zmiany Uchwały Nr XXI/340/2020 Rady Gminy w Chojnicach z dnia 30 grudnia 2020 roku w sprawie przyjęcia Wieloletniej Prognozy Finansowej Gminy Chojnice.
16. PODJĘCIE UCHWAŁY NR XXVI/449/2021 Rady Gminy w Chojnicach z dnia 27 sierpnia 2021 r. w sprawie wyrażenia woli objęcia udziałów w podwyższonym kapitale zakładowym Gminnego Zakładu Gospodarki Komunalnej Sp. z o.o. w Chojnicach.
17. PODJĘCIE UCHWAŁY NR XXVI/450/2021 Rady Gminy w Chojnicach z dnia 27 sierpnia 2021 r. w sprawie wyznaczenia przedstawiciela Gminy Chojnice do Rady Tucholskiego Parku Krajobrazowego.
18. PODJĘCIE UCHWAŁY NR XXVI/451/2021 Rady Gminy w Chojnicach z dnia 27 sierpnia 2021 r. w sprawie przekazania do zaopiniowania organowi regulacyjnemu regulaminu dostarczania wody i odprowadzania ścieków na terenie Gminy Chojnice.
  
- 19. Informacja o stanie bezpieczeństwa i porządku publicznego na terenie gminy Chojnice.**
- 20. Informacja o stanie bezpieczeństwa przeciwpożarowego na terenie gminy za 2020 rok i pierwsze półrocze 2021 roku**
- 21. Sprawy bieżące.**
- 22. Zakończenie obrad.**

**Projekt**

z dnia 12 sierpnia 2021 r.  
Zatwierdzony przez .....

**UCHWAŁA NR XXVI/439/2021  
Rady Gminy w Chojnicach**

z dnia 27 sierpnia 2021 r.

**w sprawie uchwalenia miejscowego planu zagospodarowania przestrzennego terenu w miejscowości  
Klawkowo, obręb geodezyjny Krojanty, gm. Chojnice**

Na podstawie art. 18 ust. 2 pkt 5 ustawy z dnia 8 marca 1990r. o samorządzie gminnym (t.j. Dz. U. z 2020 r. poz. 713 z późn. zm.), art. 20 ust. 1 ustawy z dnia 27 marca 2003 r. o planowaniu i zagospodarowaniu przestrzennym (t.j. Dz. U. z 2021 r. poz. 741 z późn. zm.), po stwierdzeniu, że miejscowy plan zagospodarowania przestrzennego nie narusza ustaleń „Studium uwarunkowań i kierunków zagospodarowania przestrzennego gminy Chojnice”, uchwalonego uchwałą Nr XXV/417/2017 Rady Gminy w Chojnicach z dnia 9 sierpnia 2017 r., zmienionego Zarządzeniem Zastępczym Wojewody Pomorskiego z dnia 30.09.2020 r.

uchwala się, co następuje:

**Rozdział 1.  
Przepisy ogólne**

**§ 1. 1.** Uchwala się miejscowy plan zagospodarowania przestrzennego terenu w miejscowości Klawkowo, obręb geodezyjny Krojanty, gm. Chojnice, zwany dalej planem.

2. Przyjęte granice planu są zgodne z granicami określonymi w Uchwale Nr XLIII/562/2014 Rady Gminy w Chojnicach z dnia 30 czerwca 2014 r., zmienionej Uchwałą Nr XLIV/575/2014 Rady Gminy Chojnice z dnia 3 października 2014 r., w sprawie przystąpienia do sporządzenia miejscowego planu zagospodarowania przestrzennego w miejscowości Klawkowo, obręb geodezyjny Krojanty, gm. Chojnice.

**§ 2.** Integralnymi częściami uchwały są:

- 1) rysunek planu w skali 1:1000, stanowiący załącznik nr 1 do uchwały;
- 2) rozstrzygnięcie dotyczące sposobu rozpatrzenia uwag do projektu planu, stanowiące załącznik nr 2 do uchwały;
- 3) rozstrzygnięcie dotyczące sposobu realizacji zapisanych w planie inwestycji z zakresu infrastruktury technicznej, które należą do zadań własnych gminy, oraz zasadach ich finansowania, zgodnie z przepisami o finansach publicznych, stanowiące załącznik nr 3 do uchwały;
- 4) dane przestrzenne, stanowiące załącznik nr 4 do uchwały.

**§ 3. 1.** Następujące oznaczenia na rysunku planu są obowiązującymi ustaleniami niniejszej uchwały:

- a) granica obszaru objętego planem,
- b) linie rozgraniczające tereny o różnym przeznaczeniu lub różnych zasadach zagospodarowania,
- c) przeznaczenie terenu oznaczone symbolem, składającym się z numeru porządkowego i oznaczenia literowego,
- d) maksymalna nieprzekraczalna linia zabudowy,
- e) strefa ochrony konserwatorskiej stanowisk archeologicznych w ewidencji zabytków,
- f) wymiarowanie,
- g) numer porządkowy.

2. Ustala się następujące przeznaczenie terenów wyznaczonych liniami rozgraniczającymi i oznaczonych symbolem przeznaczenia zgodnie z rysunkiem planu:

- a) MN – teren zabudowy mieszkaniowej jednorodzinnej,

- b) RM – teren zabudowy zagrodowej w gospodarstwie rolnym i ogrodniczym,
- c) R – teren rolniczy,
- d) ZL – teren lasu,
- e) KDW – teren komunikacji – droga wewnętrzna.

**§ 4. Ilekroć w uchwale jest mowa o:**

- 1) ustawie – należy przez to rozumieć ustawę z dnia 27 marca 2003r. o planowaniu i zagospodarowaniu przestrzennym;
- 2) przepisach odrębnych – należy przez to rozumieć ustawy i rozporządzenia, a także obowiązujące na terenie gminy akty prawa miejscowego;
- 3) nieprzekraczalnej linii zabudowy – należy przez to rozumieć linię wyznaczoną na rysunku planu, poza którą nie należy sytuować zabudowy, przy czym linia ta nie dotyczy takich elementów architektonicznych budynku, jak: gzyms, okap dachu, balkon, schody zewnętrzne, które mogą być wysunięte poza linię zabudowy do 1,00 m, a także podziemnych części budynku;
- 4) ogrodzeniu ażurowym – należy przez to rozumieć takie ogrodzenie, w którym każdy odcinek o długości do 1m posiada minimum 30% pustych przestrzeni w powierzchni pionowej ogrodzenia, umożliwiających przewietrzanie terenów.

**Rozdział 2.  
Ustalenia szczegółowe**

**§ 5. Ustalenia dla terenów 1MN, 2MN:**

- 1) przeznaczenie terenów: tereny zabudowy mieszkaniowej jednorodzinnej;
- 2) zasady ochrony i kształtowania ładu przestrzennego: nie występuje potrzeba określania;
- 3) zasady ochrony środowiska, przyrody i krajobrazu kulturowego:
  - a) przed przystąpieniem do prowadzenia prac ziemnych zebrać wierzchnią warstwę gleby w celu jej późniejszego wykorzystania do prac pielęgnacyjno-porządkowych,
  - b) dopuszczalny poziom hałasu, określony w przepisach odrębnych, jak dla terenów zabudowy mieszkaniowej jednorodzinnej;
- 4) zasady ochrony dziedzictwa kulturowego i zabytków oraz dóbr kultury współczesnej: na części terenów wyznacza się strefę ochrony konserwatorskiej stanowisk archeologicznych w ewidencji zabytków, gdzie wszelkie prace naruszające strukturę gruntu wymagają przeprowadzenia niezbędnych badań archeologicznych na zasadach określonych przepisami odrębnymi z zakresu ochrony zabytków i opieki nad zabytkami;
- 5) wymagania wynikające z potrzeb kształtowania przestrzeni publicznych: nie występuje potrzeba określania;
- 6) zasady kształtowania zabudowy oraz wskaźniki zagospodarowania terenu:
  - a) intensywność zabudowy: 0,05-0,4,
  - b) wielkość powierzchni zabudowy w stosunku do powierzchni działki: maksymalnie 30%,
  - c) minimalny udział powierzchni biologicznie czynnej w stosunku do powierzchni działki budowlanej: 60%,
  - d) możliwość realizacji następujących budynków związanych z przeznaczeniem terenu:
    - budynki mieszkalne jednorodzinne,
    - budynki gospodarcze, garażowe,
- e) wysokość zabudowy:
  - mieszkaniowej maksymalnie 9,0m,
  - garażowej i gospodarczej maksymalnie 5,0 m,
- f) ilość kondygnacji: do dwóch kondygnacji nadziemnych, w tym poddasze użytkowe,
- g) poziom posadowienia parteru nie więcej niż 0,5 m nad poziomem terenu,

- h) materiał elewacyjny – cegła, drewno lub tynk w kolorach białym, beżowym, jasnoszarym lub brązowym (barwy z palety ziemi),
- i) maksymalna nieprzekraczalna linia zabudowy:
  - 10,0m od granicy publicznej drogi gminnej (poza granicami planu),
  - 6,0m od linii rozgraniczającej z drogą wewnętrzną w terenie 6KDW i 7KDW,
- j) geometria dachu: dach dwuspadowy, o kącie nachylenia połaci od 35<sup>0</sup> do 45<sup>0</sup>, z kalenicą prostopadłą albo równoległą do drogi gminnej (poza granicami planu),
- k) pokrycie dachu: dachówka ceramiczna lub blachodachówka w kolorze ceglastym, brązowym lub ciemnoszarym,
- l) zasady i warunki sytuowania ogrodzeń, ich gabaryty, standardy jakościowe oraz rodzaje materiałów budowlanych, z jakich mogą być wykonane:
  - maksymalna wysokość ogrodzenia 1,70m,
  - zakaz stosowania prefabrykowanych elementów betonowych, należy stosować ogrodzenia ażurowe (w szczególności: z siatki, drewniane, murowane, metalowe) oraz żywopłoty;
- m) obowiązuje zabezpieczenie miejsc do parkowania na terenie nieruchomości, do której posiada się tytuł prawny, w ilości: minimum 1 miejsce na mieszkanie,
- n) sposób realizacji miejsc parkingowych: bez ograniczeń,
- o) miejsca przeznaczone na parkowanie pojazdów zaopatrzonych w kartę parkingową: nie występuje potrzeba określania,
- p) przed przystąpieniem do realizacji obiektów kubaturowych wykonać badanie techniczne podłoża gruntowego w celu określenia warunków posadowienia budynków;
- 7) granice i sposoby zagospodarowania terenów lub obiektów podlegających ochronie, ustalonych na podstawie odrębnych przepisów, w tym terenów górniczych, a także obszarów szczególnego zagrożenia powodzią oraz obszarów osuwania się mas ziemnych: nie występuje potrzeba określania;
- 8) szczegółowe zasady i warunki scalania i podziału nieruchomości objętych planem miejscowym: nie występuje potrzeba określania;
- 9) szczególne warunki zagospodarowania terenów oraz ograniczenia w ich użytkowaniu, w tym zakaz zabudowy: nie występuje potrzeba określania;
- 10) zasady modernizacji, rozbudowy i budowy systemów komunikacji i infrastruktury technicznej:
  - a) układ komunikacyjny tworzy publiczna droga gminna, znajdująca się poza obszarem objętym planem oraz droga wewnętrzna w terenie 6KDW i 7KDW,
  - b) zaopatrzenie w wodę: z gminnej sieci wodociągowej,
  - c) odprowadzanie ścieków sanitarnych: do gminnej sieci kanalizacji sanitarnej,
  - d) odprowadzanie wód opadowych: zagospodarować w obrębie działki w sposób umożliwiający ich późniejsze wykorzystanie do nawodnienia takich miejsc jak trawniki, zieleńce,
  - e) zaopatrzenie w energię elektryczną: z sieci elektroenergetycznej, a także z odnawialnych źródeł energii,
  - f) dopuszcza się budowę stacji transformatorowych słupowych, a także kubaturowych, których lokalizację należy przewidzieć na geodezyjnie wydzielonych działkach z dostępem do drogi publicznej,
  - g) dopuszcza się rozbudowę i przebudowę istniejącej infrastruktury technicznej,
  - h) zaopatrzenie w energię ciepłą: systemów grzewczych opartych o technologie bezemisyjne lub rozwiązania oparte na technologiach i paliwach zapewniających minimalne wskaźniki emisyjne gazów i pyłów do powietrza,
  - i) zaopatrzenie w gaz z sieci gazowej,
  - j) gospodarka odpadami zgodnie z przepisami odrębnymi,

- k) dopuszcza się lokalizację urządzeń wytwarzających energię z odnawialnych źródeł energii, takich jak w szczególności: kolektory słoneczne, ogniwa fotowoltaiczne, pompy ciepła o mocy do 100kW, z wyłączeniem elektrowni wiatrowych;
- 11) sposób i termin tymczasowego zagospodarowania, urządzania i użytkowania terenów: nie występuje potrzeba określania;
- 12) minimalna powierzchnia nowo wydzielonych działek budowlanych: 1000,0m<sup>2</sup>;
- 13) stawka procentowa, na podstawie której ustala się opłatę, o której mowa w art. 36 ust. 4 ustawy: 30%.

#### § 6. Ustalenia dla terenu 3RM:

- 1) przeznaczenie terenu: teren zabudowy zagrodowej w gospodarstwie rolnym i ogrodnictwym;
- 2) zasady ochrony i kształtowania ładu przestrzennego:
- a) istniejąca zabudowa do zachowania z możliwością dokonywania rozbudowy, przebudowy, nadbudowy, zmiany sposobu użytkowania i innych działań inwestycyjnych, zgodnie z ustaleniami planu, z zastrzeżeniem lit. b,
- b) w przypadku fragmentu budynku gospodarczego znajdującego się między drogą a linią zabudowy zakazuje się rozbudowy i nadbudowy;
- 3) zasady ochrony środowiska, przyrody i krajobrazu kulturowego:
- a) przed przystąpieniem do prowadzenia prac ziemnych zebrać wierzchnią warstwę gleby w celu jej późniejszego wykorzystania do prac pielęgnacyjno-porządkowych,
- b) dopuszczalny poziom hałasu, określony w przepisach odrębnych, jak dla terenów zabudowy zagrodowej;
- 4) zasady ochrony dziedzictwa kulturowego i zabytków oraz dóbr kultury współczesnej: na części terenu wyznacza się strefę ochrony konserwatorskiej stanowiska archeologicznego w ewidencji zabytków, gdzie wszelkie prace naruszające strukturę gruntu wymagają przeprowadzenia niezbędnych badań archeologicznych na zasadach określonych przepisami odrębnymi z zakresu ochrony zabytków i opieki nad zabytkami;
- 5) wymagania wynikające z potrzeb kształtowania przestrzeni publicznych: nie występuje potrzeba określania;
- 6) parametry i wskaźniki kształtowania zabudowy oraz zagospodarowania terenu:
- a) intensywność zabudowy: 0,1-0,4,
- b) wielkość powierzchni zabudowy w stosunku do powierzchni działki: maksymalnie 30%,
- c) minimalny udział powierzchni biologicznie czynnej w stosunku do powierzchni działki budowlanej: nie określa się,
- d) możliwość realizacji wszelkich budynków i budowli związanych z przeznaczeniem terenu,
- e) wysokość zabudowy:
- mieszkaniowej maksymalnie 9,0m,
  - garażowej i gospodarczej maksymalnie 5,0 m,
  - rolniczej i inwentarskiej maksymalnie 10,5 m,
- f) ilość kondygnacji: do dwóch kondygnacji nadziemnych, w tym poddasze użytkowe,
- g) poziom posadowienia parteru nie więcej niż 0,5 m nad poziomem terenu,
- h) materiał elewacyjny – cegła, drewno lub tynk w kolorach białym, beżowym, jasnoszarym lub brązowym (barwy z palety ziemi),
- i) maksymalna nieprzekraczalna linia zabudowy: 6,0m od drogi gminnej (poza granicami planu),
- j) geometria dachu: dach dwuspadowy, o kącie nachylenia połaci od 35<sup>0</sup> do 45<sup>0</sup>, z kalenicą prostopadłą albo równoległą do drogi gminnej (poza granicami planu),
- k) pokrycie dachu: dachówka ceramiczna lub blachodachówka w kolorze ceglonym, brązowym, a budynków innych niż mieszkalny również blacha,

- l) zasady i warunki sytuowania ogrodzeń, ich gabaryty, standardy jakościowe oraz rodzaje materiałów budowlanych, z jakich mogą być wykonane:
  - maksymalna wysokość ogrodzenia 1,70m,
  - zakaz stosowania prefabrykowanych elementów betonowych, należy stosować ogrodzenia ażurowe (w szczególności: z siatki, drewniane, murowane, metalowe) oraz żywopłoty;
- k) obowiązuje zabezpieczenie miejsc do parkowania na terenie nieruchomości, do której posiada się tytuł prawny, w ilości: minimum 1 miejsce na mieszkanie,
- l) sposób realizacji miejsc parkingowych – bez ograniczeń,
- m) miejsca przeznaczone na parkowanie pojazdów zaopatrzonych w kartę parkingową: nie występuje potrzeba określania,
- o) przed przystąpieniem do realizacji obiektów kubaturowych wykonać badanie techniczne podłoża gruntowego w celu określenia warunków posadowienia budynków;
- 7) granice i sposoby zagospodarowania terenów lub obiektów podlegających ochronie, ustalonych na podstawie odrębnych przepisów, terenów górniczych, a także obszarów szczególnego zagrożenia powodzią, obszarów osuwania się mas ziemnych: nie występuje potrzeba określania;
- 8) szczegółowe zasady i warunki scalania i podziału nieruchomości objętych planem miejscowym: nie występuje potrzeba określania;
- 9) szczególne warunki zagospodarowania terenów oraz ograniczenia w ich użytkowaniu, w tym zakaz zabudowy: nie występuje potrzeba określania;
- 10) zasady modernizacji, rozbudowy i budowy systemów komunikacji i infrastruktury technicznej:
  - a) układ komunikacyjny tworzy publiczna droga gminna, znajdująca się poza obszarem objętym planem,
  - b) zaopatrzenie w wodę: z gminnej sieci wodociągowej,
  - c) odprowadzanie ścieków sanitarnych: do gminnej sieci kanalizacji sanitarnej,
  - d) odprowadzanie wód opadowych: zagospodarować w obrębie działki w sposób umożliwiający ich późniejsze wykorzystanie do nawodnienia takich miejsc jak trawniki, zieleńce,
  - e) zaopatrzenie w energię elektryczną: z sieci elektroenergetycznej, a także z odnawialnych źródeł energii,
  - f) dopuszcza się budowę stacji transformatorowych słupowych, a także kubaturowych, których lokalizację należy przewidzieć na geodezyjnie wydzielonych działkach z dostępem do drogi publicznej,
  - g) dopuszcza się rozbudowę i przebudowę istniejącej infrastruktury technicznej,
  - h) zaopatrzenie w energię ciepłą: systemów grzewczych opartych o technologie bezemisyjne lub rozwiązania oparte na technologiach i paliwach zapewniających minimalne wskaźniki emisyjne gazów i pyłów do powietrza,
  - i) zaopatrzenie w gaz z sieci gazowej,
  - j) gospodarka odpadami zgodnie z przepisami odrębnymi,
  - k) dopuszcza się lokalizację urządzeń wytwarzających energię z odnawialnych źródeł energii, takich jak w szczególności: kolektory słoneczne, ogniwa fotowoltaiczne, pompy ciepła o mocy do 100kW, z wyłączeniem elektrowni wiatrowych;
- 11) sposób i termin tymczasowego zagospodarowania, urządzania i użytkowania terenów: nie występuje potrzeba określania;
- 12) stawka procentowa, na podstawie której ustala się opłatę, o której mowa w art. 36 ust. 4 ustawy: 30%.

#### § 7. Ustalenia dla terenu 4R:

- 1) przeznaczenie terenu: teren rolniczy;
- 2) zasady ochrony i kształtowania ładu przestrzennego: nie występuje potrzeba określania;
- 3) zasady ochrony środowiska, przyrody i krajobrazu kulturowego: istniejące oczko wodne do zachowania;

- 4) zasady ochrony dziedzictwa kulturowego i zabytków oraz dóbr kultury współczesnej: na części terenu wyznacza się strefę ochrony konserwatorskiej stanowiska archeologicznego w ewidencji zabytków, gdzie wszelkie prace naruszające strukturę gruntu wymagają przeprowadzenia niezbędnych badań archeologicznych na zasadach określonych przepisami odrębnymi z zakresu ochrony zabytków i opieki nad zabytkami;
- 5) wymagania wynikające z potrzeb kształtowania przestrzeni publicznych: nie występuje potrzeba określania;
- 6) parametry i wskaźniki kształtowania zabudowy oraz zagospodarowania terenu:
  - a) intensywność zabudowy: nie występuje potrzeba określania,
  - b) wielkość powierzchni zabudowy w stosunku do powierzchni działki: maksymalnie 10%,
  - c) minimalny udział powierzchni biologicznie czynnej w stosunku do powierzchni działki budowlanej: nie występuje potrzeba określania,
  - d) możliwość realizacji tylko budowli rolniczych niebędących budynkami,
  - e) linia zabudowy: nie występuje potrzeba określania,
  - f) wysokość zabudowy: maksymalnie 12,0 m,
  - j) zasady i warunki sytuowania ogrodzeń, ich gabaryty, standardy jakościowe oraz rodzaje materiałów budowlanych, z jakich mogą być wykonane:
    - maksymalna wysokość ogrodzenia 1,70m,
    - zakaz stosowania prefabrykowanych elementów betonowych, należy stosować ogrodzenia ażurowe (w szczególności: z siatki, drewniane, murowane, metalowe) oraz żywoploty;
  - k) miejsca do parkowania: nie określa się,
  - l) sposób realizacji miejsc parkingowych: bez ograniczeń,
  - m) miejsca przeznaczone na parkowanie pojazdów zaopatrzonych w kartę parkingową: nie występuje potrzeba określania;
- 7) granice i sposoby zagospodarowania terenów lub obiektów podlegających ochronie, ustalonych na podstawie odrębnych przepisów, terenów górniczych, a także obszarów szczególnego zagrożenia powodzią, obszarów osuwania się mas ziemnych: nie występuje potrzeba określania;
- 8) szczegółowe zasady i warunki scalania i podziału nieruchomości objętych planem miejscowym: nie występuje potrzeba określania;
- 9) szczególne warunki zagospodarowania terenów oraz ograniczenia w ich użytkowaniu, w tym zakaz zabudowy: nie występuje potrzeba określania;
- 10) zasady modernizacji, rozbudowy i budowy systemów komunikacji i infrastruktury technicznej:
  - a) układ komunikacyjny tworzy publiczna droga gminna, znajdująca się poza obszarem objętym planem oraz droga wewnętrzna w terenie 6KDW i 7KDW,
  - b) zaopatrzenie w wodę: nie dotyczy,
  - c) odprowadzanie ścieków sanitarnych: nie dotyczy,
  - d) odprowadzanie wód opadowych: zagospodarować w obrębie działki w sposób umożliwiający ich późniejsze wykorzystanie do nawodnienia w szczególności trawników, zieleńców,
  - e) zaopatrzenie w energię elektryczną: z sieci elektroenergetycznej, a także z odnawialnych źródeł energii,
  - f) dopuszcza się budowę stacji transformatorowych słupowych, a także kubaturowych, których lokalizację należy przewidzieć na geodezyjnie wydzielonych działkach z dostępem do drogi publicznej,
  - g) dopuszcza się rozbudowę i przebudowę istniejącej infrastruktury technicznej,
  - h) zaopatrzenie w energię cieplną: nie dotyczy,
  - i) zaopatrzenie w gaz: z sieci gazowej,
  - j) gospodarka odpadami: zgodnie z przepisami odrębnymi,

- k) dopuszcza się lokalizację urządzeń wytwarzających energię z odnawialnych źródeł energii, takich jak w szczególności: kolektory słoneczne, ogniwa fotowoltaiczne, pompy ciepła o mocy do 100kW, z wyłączeniem elektrowni wiatrowych;
- 11) sposób i termin tymczasowego zagospodarowania, urządzania i użytkowania terenów: nie występuje potrzeba określania;
- 12) stawka procentowa, na podstawie której ustala się opłatę, o której mowa w art. 36 ust. 4 ustawy: 30%.

#### **§ 8. Ustalenia dla terenu 5ZL:**

- 1) przeznaczenie terenu: teren lasu;
- 2) zasady ochrony i kształtowania ładu przestrzennego: nie występuje potrzeba określania;
- 3) zasady ochrony środowiska, przyrody i krajobrazu kulturowego: gospodarka leśna zgodnie z przepisami odrębnymi;
- 4) zasady ochrony dziedzictwa kulturowego i zabytków oraz dóbr kultury współczesnej: nie występuje potrzeba określania;
- 5) wymagania wynikające z potrzeb kształtowania przestrzeni publicznych: nie występuje potrzeba określania;
- 6) parametry i wskaźniki kształtowania zabudowy oraz zagospodarowania terenu: nie występuje potrzeba określania;
- 7) granice i sposoby zagospodarowania terenów lub obiektów podlegających ochronie, ustalonych na podstawie odrębnych przepisów, terenów górniczych, a także obszarów szczególnego zagrożenia powodzią, obszarów osuwania się mas ziemnych: nie występuje potrzeba określania;
- 8) szczegółowe zasady i warunki scalania i podziału nieruchomości objętych planem miejscowym: nie występuje potrzeba określania;
- 9) szczególne warunki zagospodarowania terenów oraz ograniczenia w ich użytkowaniu, w tym zakaz zabudowy: nie występuje potrzeba określania;
- 10) zasady modernizacji, rozbudowy i budowy systemów komunikacji i infrastruktury technicznej: dostępność komunikacyjna z drogi publicznej gminnej przez drogę wewnętrzną w terenie 6KDW i 7KDW oraz teren 4R;
- 11) sposób i termin tymczasowego zagospodarowania, urządzania i użytkowania terenów: nie występuje potrzeba określania;
- 12) stawka procentowa, na podstawie której ustala się opłatę, o której mowa w art. 36 ust. 4 ustawy: 0%.

#### **§ 9. Ustalenia dla terenów 6KDW, 7KDW:**

- 1) przeznaczenie terenów: tereny komunikacji – droga wewnętrzna;
- 2) zasady ochrony i kształtowania ładu przestrzennego: nie występuje potrzeba określania;
- 3) zasady ochrony środowiska, przyrody i krajobrazu kulturowego: nie występuje potrzeba określania;
- 4) zasady ochrony dziedzictwa kulturowego i zabytków oraz dóbr kultury współczesnej: na części terenu 6KDW wyznacza się strefę ochrony konserwatorskiej stanowiska archeologicznego w ewidencji zabytków, gdzie wszelkie prace naruszające strukturę gruntu wymagają przeprowadzenia niezbędnych badań archeologicznych na zasadach określonych przepisami odrębnymi z zakresu ochrony zabytków i opieki nad zabytkami;
- 5) wymagania wynikające z potrzeb kształtowania przestrzeni publicznych: nie występuje potrzeba określania;
- 6) parametry i wskaźniki kształtowania zabudowy oraz zagospodarowania terenu: szerokość pasa drogowego w liniach rozgraniczających od 8,0m do 13,0m z trójkątami widoczności, zgodnie z rysunkiem planu;
- 7) granice i sposoby zagospodarowania terenów lub obiektów podlegających ochronie, ustalonych na podstawie odrębnych przepisów, terenów górniczych, a także obszarów szczególnego zagrożenia powodzią, obszarów osuwania się mas ziemnych: nie występuje potrzeba określania;
- 8) szczegółowe zasady i warunki scalania i podziału nieruchomości objętych planem miejscowym: nie występuje potrzeba określania;

- 9) szczególne warunki zagospodarowania terenów oraz ograniczenia w ich użytkowaniu, w tym zakaz zabudowy: nie występuje potrzeba określania;
- 10) zasady modernizacji, rozbudowy i budowy systemów komunikacji i infrastruktury technicznej: dopuszcza się lokalizowanie w pasie drogowym sieci i urządzeń infrastruktury technicznej, zgodnie z przepisami odrębnymi;
- 11) sposób i termin tymczasowego zagospodarowania, urządzania i użytkowania terenów: nie występuje potrzeba określania;
- 12) stawka procentowa, na podstawie której ustala się opłatę, o której mowa w art. 36 ust. 4 ustawy: 0%.

### **Rozdział 3. Przepisy końcowe**

**§ 10.** Wykonanie uchwały powierza się Wójtowi Gminy Chojnice.

**§ 11.** 1. Uchwała wchodzi w życie po upływie 14 dni od dnia jej ogłoszenia w Dzienniku Urzędowym Województwa Pomorskiego .

2. Uchwała, o której mowa w ust. 1 podlega publikacji na stronie internetowej Gminy.

Wnioskodawca:

Wójt Gminy Chojnice

/-/ dr inż. Zbigniew Szczepański

Przewodniczący Rady

**Ryszard Kontek**

Projekt uchwały odpowiada przepisom prawa, stąd nie wnoszę uwag.

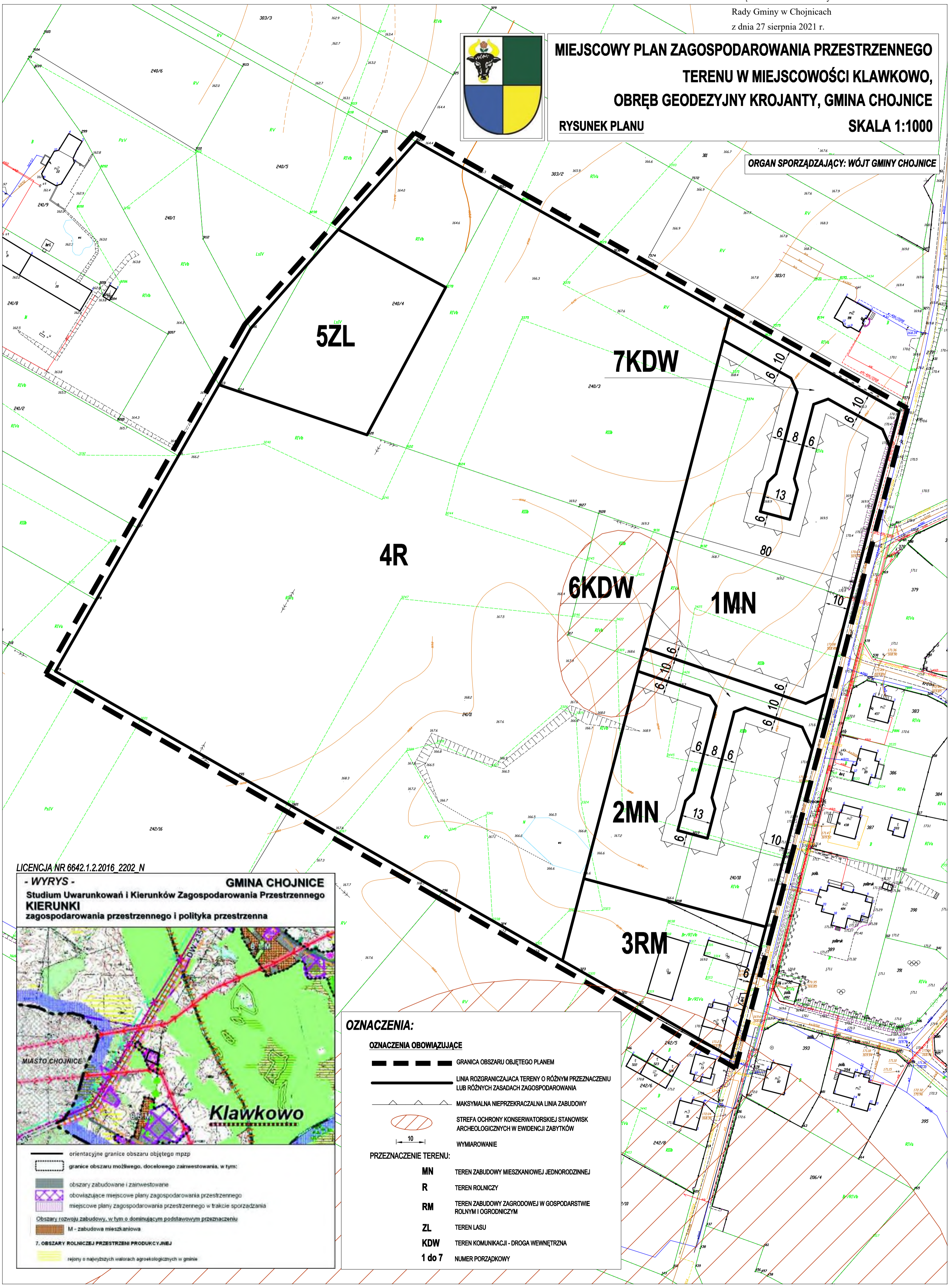


**MIEJSCOWY PLAN ZAGOSPODAROWANIA PRZESTRZENNEGO  
TERENU W MIEJSCOWOŚCI KLAWKOWO,  
OBRĘB GEODEZYJNY KROJANTY, GMINA CHOJNICE**

**RYSUNEK PLANU**

**SKALA 1:1000**

ORGAN SPORZĄDZAJĄCY: WÓJT GMINY CHOJNICE



LICENCJA NR 6642.1.2.2016. 2202\_N

**- WYRYS -**  
**GMINA CHOJNICE**  
Studium Uwarunkowań i Kierunków Zagospodarowania Przemysłowego  
**KIERUNKI**  
zagospodarowania przestrzennego i polityka przestrzenna



- orientacyjne granice obszaru objętego mpzp
- granice obszaru możliwego, docelowego zainwestowania, w tym:
- obszary zabudowane i zainwestowane
- obowiązujące miejscowe plany zagospodarowania przestrzennego
- miejscowe plany zagospodarowania przestrzennego w trakcie sporządzania
- Obszary rozwoju zabudowy, w tym o dominującym podstawowym przeznaczeniu
- M - zabudowa mieszkaniowa
- 7. OBSZARY ROLNICZEJ PRZESTRZENI PRODUKCYJNEJ**
- rejonu o najwyższych walorach agroekologicznych w gminie

**OZNACZENIA:**

**OZNACZENIA OBOWIĄZUJĄCE**

- GRANICA OBSZARU OBJĘTEGO PLANEM
- LINIA ROZGRANICZAJĄCA TERENY O RÓŻNYM PRZEZNACZENIU LUB RÓŻNYCH ZASADACH ZAGOSPODAROWANIA
- MAKSYMALNA NIEPRZEKRACZALNA LINIA ZABUDOWY
- STREFA OCHRONY KONSERWATORSKIEJ STANOWISK ARCHEOLOGICZNYCH W EWIDENCJI ZABYTEKÓW
- WYMIAROWANIE

**PRZEZNACZENIE TERENU:**

- MN** TEREN ZABUDOWY MIESZKANIOWEJ JEDNORODZINNEJ
- R** TEREN ROLNICZY
- RM** TEREN ZABUDOWY ZAGRODOWEJ W GOSPODARSTWIE ROLNYM I OGRODNICZYM
- ZL** TEREN LASU
- KDW** TEREN KOMUNIKACJI - DROGA WEWNĘTRZNA
- 1 do 7** NUMER PORZĄDKOWY

Załącznik Nr 2 do uchwały Nr XXVI/439/2021

Rady Gminy w Chojnicach

z dnia 27 sierpnia 2021 r.

**Rozstrzygnięcie o sposobie rozpatrzenia uwag do projektu planu  
na podstawie art. 20 ust. 1 ustawy z dnia 27 marca 2003 r. o planowaniu i zagospodarowaniu przestrzennym**

Projekt miejscowego planu zagospodarowania przestrzennego terenu w miejscowości Klawkowo, obręb geodezyjny Krojanty, gmina Chojnice wraz z prognozą oddziaływania na środowisko był wyłożony do publicznego wglądu dwukrotnie:

- 1) w dniach od 6 listopada 2017 r. do 5 grudnia 2017 r. z terminem na wnoszenie uwag do dnia 19 grudnia 2017 r.
- 2) w dniach od 18 lutego 2021 r. do 11 marca 2021 r. z terminem na wnoszenie uwag do dnia 25 marca 2021 r.

Do wyłożonego do publicznego wglądu projektu miejscowego planu zagospodarowania przestrzennego wraz z prognozą oddziaływania na środowisko nie wpłynęły uwagi, w związku z czym nie było potrzeby ich rozpatrywania.

Przewodniczący Rady

**Ryszard Kontek**

**Rozstrzygnięcie o sposobie realizacji, zapisanych w planie miejscowym,  
inwestycji z zakresu infrastruktury technicznej, które należą do zadań własnych  
gminy oraz zasadach ich finansowania  
na podstawie art. 20 ustawy z dnia 27 marca 2003 r. o planowaniu i zagospodarowaniu przestrzennym**

§ 1. Inwestycje z zakresu infrastruktury technicznej służące zaspokojeniu zbiorowych potrzeb mieszkańców gminy stanowią, zgodnie z art. 7 ust. 1 ustawy z dnia 8 marca 1990 r. o samorządzie gminnym (t.j. Dz. U. z 2020 r. poz. 713 z późn. zm.), zadania własne gminy. W szczególności do zadań własnych należą sprawy m.in.:

- 1) ładu przestrzennego, gospodarki nieruchomościami, ochrony środowiska i przyrody oraz gospodarki wodnej,
- 2) gminnych dróg, ulic, mostów, placów oraz organizacji ruchu drogowego,
- 3) wodociągów i zaopatrzenia w wodę, kanalizacji, usuwania i oczyszczania ścieków komunalnych, utrzymania czystości i porządku oraz urządzeń sanitarnych, wysypisk i unieszkodliwiania odpadów komunalnych, zaopatrzenia w energię elektryczną i ciepłą oraz gaz,
- 4) zieleni gminnej i zadrzewień.

§ 2. Na obszarze objętym miejscowym planem zagospodarowania przestrzennego terenu w miejscowości Klawkowo, obręb geodezyjny Krojanty, gmina Chojnice, nie będą realizowane inwestycje z zakresu infrastruktury technicznej, finansowane z budżetu gminy.

Przewodniczący Rady

**Ryszard Kontek**

Załącznik Nr 4 do uchwały Nr XXVI/439/2021  
Rady Gminy w Chojnicach  
z dnia 27 sierpnia 2021 r.  
Zalacznik4.gml

**Dane przestrzenne (zapisane w postaci dokumentu elektronicznego)**

## Uzasadnienie

Sporządzenie miejscowego planu zagospodarowania przestrzennego wynika z wykonania uchwały nr XLIII/562/2014 Rady Gminy w Chojnicach z dnia 30 czerwca 2014 r., zmienionej uchwałą nr XLIV/575/2014 Rady Gminy w Chojnicach z dnia 3 października 2014 r. w sprawie przystąpienia do sporządzenia miejscowego planu zagospodarowania przestrzennego w miejscowości Klawkowo, obręb geodezyjny Krojanty, gm. Chojnice.

Procedura formalno-prawna sporządzenia miejscowego planu zagospodarowania przestrzennego przeprowadzona została zgodnie z art. 17 ustawy z dnia 27 marca 2003 r. o planowaniu i zagospodarowaniu przestrzennym (Dz. U. z 2021 r. poz. 741 z późn. zm.).

Przystąpienie do opracowania przedmiotowego planu nastąpiło na wniosek właściciela terenu ze względu na występujące grunty rolne klasy III.

Przedstawiony projekt planu zawiera ustalenia wynikające z art. 15 ust. 2 ustawy o planowaniu i zagospodarowaniu przestrzennym oraz nie narusza ustaleń nie narusza ustaleń „Studium uwarunkowań i kierunków zagospodarowania przestrzennego gminy Chojnice”, uchwalonego uchwałą Nr XXV/417/2017 Rady Gminy w Chojnicach z dnia 9 sierpnia 2017 r., zmienionego Zarządzeniem Zastępczym Wojewody Pomorskiego z dnia 30.09.2020 r.

Zgodnie z art. 15 ust. 1 ustawy o planowaniu i zagospodarowaniu przestrzennym w niniejszym uzasadnieniu przedstawia się:

- 1) sposób realizacji wymogów wynikających z art. 1 ust. 2-4;
- 2) zgodność z wynikami analizy, o której mowa w art. 32 ust. 1, wraz datą uchwały rady gminy, o której mowa w art. 32 ust. 2;
- 3) wpływ na finanse publiczne, w tym budżet gminy.

I. Sposób realizacji wymogów wynikających z art. 1 ust. 2-4 ustawy o planowaniu i zagospodarowaniu przestrzennym:

1. W projekcie planu uwzględniono:

1) wymagania ładu przestrzennego, w tym urbanistyki i architektury poprzez określenie: linii rozgraniczających, linii zabudowy, przeznaczenia terenów, wskaźników zagospodarowania terenów i parametrów kształtowania zabudowy;

2) walory architektoniczne i krajobrazowe poprzez ustalenia dotyczące kształtowania zabudowy i zagospodarowania terenów poprzez określenie w szczególności: wysokości zabudowy, geometrii dachu, rodzaju materiału elewacyjnego oraz pokrycia dachu;

3) wymagania ochrony środowiska, w tym gospodarowania wodami i ochrony gruntów rolnych i leśnych poprzez:

- a) określenie dopuszczalnego poziomu hałasu,
- b) ustalenie obowiązku, przed przystąpieniem do prowadzenia prac ziemnych, zebrania wierzchniej warstwy gleby w celu jej późniejszego wykorzystania do prac pielęgnacyjno-porządkowych,
- c) wprowadzenie nowych terenów pod zabudowę na użytkach rolnych wysokich klas po uzyskaniu zgody właściwego ministra,
- d) dopuszczenie stosowania odnawialnych źródeł energii, z wyłączeniem elektrowni wiatrowych,
- e) ustalenie odprowadzania ścieków do kanalizacji sanitarnej;

4) wymagania ochrony dziedzictwa kulturowego i zabytków oraz dóbr kultury współczesnej poprzez objęcie części obszaru planu ochroną konserwatorską stanowiska archeologicznego znajdującego się w ewidencji zabytków, gdzie wszelkie prace naruszające strukturę gruntu wymagają przeprowadzenia niezbędnych badań archeologicznych na zasadach określonych przepisami odrębnymi z zakresu ochrony zabytków i opieki nad zabytkami;

5) wymagania ochrony zdrowia oraz bezpieczeństwa ludzi i mienia, a także potrzeby osób ze szczególnymi

potrzebami, o których mowa w ustawie z dnia 19 lipca 2019 r. o zapewnianiu dostępności osobom ze szczególnymi potrzebami poprzez określenie zasad kształtowania zabudowy, zasad rozbudowy i budowy systemu komunikacji i infrastruktury technicznej;

6) walory ekonomiczne przestrzeni poprzez uwzględnienie ustaleń Studium gminy Chojnice i przeznaczenie terenów pod zabudowę mieszkaniową jednorodzinną, powodując wzrost wartości nieruchomości;

7) prawo własności poprzez rozpatrzenie i uwzględnienie wniosków właścicieli nieruchomości objętych planem miejscowym;

8) potrzeby obronności i bezpieczeństwa państwa poprzez określenie zasad zabudowy i zagospodarowania terenu, budowy i rozbudowy infrastruktury technicznej;

9) potrzeby interesu publicznego poprzez pozostawienie istniejącego publicznego układu drogowego;

10) potrzeby w zakresie rozwoju infrastruktury technicznej, w szczególności sieci szerokopasmowych poprzez ustalenie zasad modernizacji, rozbudowy i budowy infrastruktury technicznej;

11) zapewnienie udziału społeczeństwa w pracach nad miejscowym planem zagospodarowania przestrzennego, w tym przy użyciu środków komunikacji elektronicznej poprzez umieszczenie niezbędnych informacji na stronie BIP Gminy Chojnice oraz w miejscowej prasie i tablicy ogłoszeń Urzędu Gminy w Chojnicach, przeprowadzenie debaty publicznej;

12) zachowanie jawności i przejrzystości procedur planistycznych poprzez prowadzenie procedury planistycznej zgodnie z ustawą z dnia 27.03.2010r. o planowaniu i zagospodarowaniu przestrzennym oraz ustawy z dnia 03.10.2008 r. o udostępnianiu informacji o środowisku, jego ochronie, udziale społeczeństwa w ochronie środowiska oraz o ocenach oddziaływania na środowisko; ponadto na każdym etapie zainteresowane osoby miały możliwość wglądu do dokumentacji i uzyskiwania wyjaśnień od organu sporządzającego projekt planu i projektanta sporządzającego projekt planu wraz z prognozą oddziaływania na środowisko;

13) potrzebę zapewnienia odpowiedniej ilości i jakości wody do celów zaopatrzenia ludności poprzez wykorzystanie istniejącej sieci wodociągowej i możliwość jej dalszej rozbudowy.

Ustalając przeznaczenie terenu lub określając potencjalny sposób zagospodarowania i korzystania z terenu, Wójt Gminy Chojnice wyważył interes publiczny i interes prywatny. W trakcie procedury planistycznej nie były zgłaszane wnioski i uwagi. Przyjęte rozwiązania uwzględniają uwarunkowania ekonomiczne, środowiskowe i społeczne.

#### Sporządzony plan miejscowy uwzględnia:

1) wymagania ładu przestrzennego, efektywnego gospodarowania przestrzenią oraz walorów ekonomicznych przestrzeni poprzez:

- kształtowanie struktur przestrzennych przy uwzględnieniu dążenia do minimalizowania transportochłonności układu przestrzennego: transportochłonność nie zmienia się w znacznym stopniu, na obszarze znajdującym się wzdłuż drogi gminnej publicznej wprowadza się drogi wewnętrzne,

- lokalizowanie nowej zabudowy mieszkaniowej w sposób umożliwiający mieszkańcom maksymalne wykorzystanie publicznego transportu zbiorowego jako podstawowego środka transportu: obszar planu znajduje się bezpośrednio przy drodze gminnej publicznej, układ komunikacji publicznej dla obszaru objętego planem nie zmienia się,

- zapewnianie rozwiązań przestrzennych, ułatwiających przemieszczanie się pieszych i rowerzystów: na terenie znajdującym się wzdłuż drogi gminnej publicznej wprowadza się drogi wewnętrzne;

2) dążenie do planowania i lokalizowania nowej zabudowy na obszarach o w pełni wykształconej zwartej strukturze funkcjonalno-przestrzennej: planowana zabudowa stanowi kontynuację i uzupełnienie istniejącej struktury funkcjonalno-przestrzennej miejscowości Klawkowo.

**II. Niniejsza uchwała jest zgodna z wynikami analizy, o której mowa w art. 32 ust.1 ustawy o planowaniu i zagospodarowaniu przestrzennym, czyli zgodna z uchwałą nr XXXIX/612/2018 Rady Gminy w Chojnicach z dnia 12 października w sprawie oceny aktualności studium uwarunkowań i kierunków zagospodarowania przestrzennego gminy Chojnice oraz oceny aktualności miejscowych planów zagospodarowania przestrzennego gminy Chojnice.**

**III. Wpływ na finanse publiczne, w tym budżet gminy:** Ocenia się, że realizacja ustaleń planu może mieć wpływ na budżet gminy poprzez dochody budżetu z tytułu podatków lokalnych i opłat planistycznych.

Po przygotowaniu projektu miejscowego planu zagospodarowania przestrzennego wraz z prognozą oddziaływania na środowisko przeprowadzona została procedura planistyczna w trybie ustawy z dnia 27 marca 2003 r. o planowaniu i zagospodarowaniu przestrzennym oraz ustawy z dnia 3 października 2008 r. o udostępnianiu informacji o środowisku, jego ochronie, udziale społeczeństwa w ochronie środowiska oraz o ocenach oddziaływania na środowisko (t.j. Dz. U. 2021 r. poz. 247 z późn. zm.).

Projekt miejscowego planu zagospodarowania przestrzennego wraz z prognozą oddziaływania na środowisko został pozytywnie zaopiniowany i uzgodniony w trybie art. 17 pkt 6 ustawy o planowaniu i zagospodarowaniu przestrzennym i art. 16 ust.7 ustawy o ochronie przyrody oraz zaopiniowany zgodnie z art. 54 ust. 1, art. 57 ust. 1 pkt 2, art. 58 ust. 1 pkt 3 ustawy z dnia 3 października 2008 r. o udostępnianiu informacji o środowisku i jego ochronie, udziale społeczeństwa w ochronie środowiska oraz o ocenach oddziaływania na środowisko.

Uzgadnianie i opiniowanie projektu planu miejscowego wraz z prognozą oddziaływania na środowisko odbyło się w trybie art. 17 pkt 6 ustawy o planowaniu i zagospodarowaniu przestrzennym.

Zgodnie z art. 54 ust. 1 ustawy o udostępnianiu informacji o środowisku, jego ochronie, udziale społeczeństwa w ochronie środowiska oraz o ocenach oddziaływania na środowisko, poddano projekt planu miejscowego wraz z prognozą oddziaływania na środowisko opiniowaniu przez właściwe organy, tj. przez:

- Regionalnego Dyrektora Ochrony Środowiska w Gdańsku,
- Państwowego Powiatowego Inspektora Sanitarnego w Chojnicach.

Zgodnie z art. 54 ust. 2 w związku z art. 39, 40, 42 oraz art. 3 ust. 1 pkt 11 lit. a, b, c ustawy o udostępnianiu informacji o środowisku, jego ochronie, udziale społeczeństwa w ochronie środowiska oraz o ocenach oddziaływania na środowisko zapewniono możliwość udziału społeczeństwa w strategicznej ocenie oddziaływania na środowisko.

Po uzgodnieniu i zaopiniowaniu projektu planu miejscowego, uzyskano zgodę Ministra Rolnictwa i Rozwoju Wsi na przeznaczenie na cele nierolnicze 0,4576 ha gruntów rolnych klasy III.

W trybie art. 17 pkt 9, 11, 12 oraz art. 18 ustawy o planowaniu i zagospodarowaniu przestrzennym oraz w związku z art. 3 ust. 1 pkt 11 oraz art. 39 ust. 1, w związku z art. 54 ust. 2 i 3 ustawy o udostępnianiu informacji o środowisku, jego ochronie, udziale społeczeństwa w ochronie środowiska oraz o ocenach oddziaływania na środowisko projekt miejscowego planu zagospodarowania przestrzennego terenu w miejscowości Klawkowo, obręb geodezyjny Krojanty, gmina Chojnice wraz z prognozą oddziaływania na środowisko był wyłożony do publicznego wglądu dwukrotnie:

1) w dniach od 6 listopada 2017 r. do 5 grudnia 2017 r. z terminem na wnoszenie uwag do dnia 19 grudnia 2017 r. – ogłoszenie o wyłożeniu do publicznego wglądu opublikowano w dniu 26 października 2017 r. na tablicy ogłoszeń Urzędu Gminy w Chojnicach, na stronie internetowej Biuletynu Informacji Publicznej, w dzienniku „Gazeta Pomorska”; przeprowadzona została dyskusja publiczna nad przyjętymi rozwiązaniami w dniu 20 listopada 2017 r.; nie wpłynęły żadne uwagi;

2) w dniach od 18 lutego 2021 r. do 11 marca 2021 r. z terminem na wnoszenie uwag do dnia 25 marca 2021 r. – ogłoszenie o wyłożeniu do publicznego wglądu opublikowano w dniu 11 lutego 2021 r. na tablicy ogłoszeń Urzędu Gminy w Chojnicach, na stronie internetowej Biuletynu Informacji Publicznej, w dzienniku „Czas Chojnic”; przeprowadzona została dyskusja publiczna nad przyjętymi rozwiązaniami w dniu 5 marca 2021 r.; nie wpłynęły żadne uwagi.

Mając na uwadze powyższą analizę społeczną, ekonomiczną, środowiskową oraz przeprowadzoną procedurę planistyczną, w tym uzyskane niezbędne opinie i uzgodnienia podjęcie uchwały jest uzasadnione.

Projekt

z dnia 12 sierpnia 2021 r.  
Zatwierdzony przez .....

**UCHWAŁA NR XXVI/440/2021  
Rady Gminy w Chojnicach**

z dnia 27 sierpnia 2021 r.

**w sprawie uchwalenia miejscowego planu zagospodarowania przestrzennego dla fragmentu obrębu  
geodezyjnego Ciechocin, gm. Chojnice**

Na podstawie art. 18 ust. 2 pkt 5, ustawy z dnia 8 marca 1990 r. o samorządzie gminnym (t.j. Dz. U. z 2021 r., poz. 1372) oraz art. 20 ust. 1 ustawy z dnia 27 marca 2003 r. o planowaniu i zagospodarowaniu przestrzennym (j.t. Dz. U. z 2021 r. poz. 741 z późn.zm.) oraz uchwały Nr XXXI/516/2018 Rady Gminy w Chojnicach z dnia 23 marca 2018 r. w sprawie przystąpienia do sporządzenia miejscowego planu zagospodarowania przestrzennego dla fragmentu obrębu geodezyjnego Ciechocin gm. Chojnice po stwierdzeniu braku naruszenia ustaleń „Studium uwarunkowań i kierunków zagospodarowania przestrzennego gminy Chojnice”, uchwalonego uchwałą Nr XXV/417/2017 Rady Gminy w Chojnicach z dnia 9 sierpnia 2017 r., zmienionego Zarządzeniem Zastępczym Wojewody Pomorskiego z dnia 30.09.2020 r.

**Rada Gminy  
uchwala, co następuje:**

**§ 1. 1.** Miejscowy plan zagospodarowania przestrzennego dla fragmentu obrębu geodezyjnego Ciechocin, gm. Chojnice.

2. Granice obszaru objętego niniejszym planem przedstawia załącznik graficzny Nr 1 do uchwały w skali 1:1000 zwany dalej rysunkiem planu.

3. Integralną częścią uchwały są następujące załączniki:

- 1) Nr 1 - rysunek planu,
- 2) Nr 2 - rozstrzygnięcie o sposobie rozpatrzenia uwag do projektu planu,
- 3) Nr 3 - rozstrzygnięcie o sposobie realizacji zapisanych w planie inwestycji z zakresu infrastruktury technicznej, które należą do zadań własnych gminy oraz zasadach ich finansowania.
- 4) Nr 4 - zbiór danych przestrzennych.

**Rozdział 1.  
Przepisy ogólne**

**§ 2. 1.** Ustalenia planu przedstawiono w formie tekstowej i graficznej.

2. Przedmiotem ustaleń planu są:

- 1) tereny zabudowy mieszkaniowej jednorodzinnej oznaczone na rysunku planu jako **MN**,
- 2) tereny zabudowy mieszkaniowej jednorodzinnej i usługowej oznaczone na rysunku planu jako **MNU**,
- 3) teren infrastruktury technicznej – kanalizacji oznaczony na rysunku planu jako **K**,
- 4) teren drogi publicznej dojazdowej oznaczony na rysunku planu jako **KDD**,
- 5) teren drogi publicznej lokalnej oznaczony na rysunku planu jako **KDL**,
- 6) tereny ciągu pieszo-jezdnego oznaczony na rysunku planu jako **KDX**.

3. Zapisy tekstowe zawierają ustalenia w zakresie określonym w ustawie o planowaniu i zagospodarowaniu przestrzennym i przypisane są do poszczególnych terenów na rysunku planu.

4. Ustalenia graficzne naniesione są na rysunku planu wyznaczają granice przestrzenne terenów, dla których stosuje się odpowiednio ustalenia tekstowe.

5. Do obowiązujących ustaleń planu należą następujące oznaczenia graficzne:

- 1) granica obszaru objętego planem,
- 2) linie rozgraniczające tereny o różnym przeznaczeniu lub różnych zasadach zagospodarowania,
- 3) nieprzekraczalne linie zabudowy,
- 4) obowiązujące linie zabudowy,
- 5) symbole i przeznaczenie terenów wydzielonych liniami rozgraniczającymi.

§ 3. Ilekroć w dalszych przepisach niniejszej uchwały jest mowa o:

- 1) **uchwale** - należy przez to rozumieć niniejszą uchwałę Rady Gminy,
- 2) **rysunku planu** - należy przez to rozumieć część graficzną planu miejscowego sporządzoną na mapie sytuacyjno-wysokościowej w skali 1:1000, stanowiącej Załącznik Nr 1 do niniejszej uchwały,
- 3) **liniach rozgraniczających** - należy przez to rozumieć linie rozgraniczające tereny o różnym przeznaczeniu lub różnych zasadach zagospodarowania,
- 4) **terenie** - należy przez to rozumieć teren wyznaczony na rysunku planu liniami rozgraniczającymi, oznaczony symbolem określającym rodzaj przeznaczenia i sposób zagospodarowania terenu,
- 5) **nieprzekraczalnej linii zabudowy** – należy przez to rozumieć linię, której nie może przekroczyć w stronę drogi lico bryły budynku z dopuszczeniem wysunięcia przed tę linię wykuszy, okapów, schodów, podestów, balkonów, pochylni, ramp, wiatrołapów, daszku nad wejściem itp.,
- 6) **obowiązującej linii zabudowy** - należy przez to rozumieć linię wyznaczającą położenie lica ściany frontowej budynków,
- 7) **usługach o charakterze nieuciążliwym dla mieszkalnictwa** – należy przez to rozumieć działalność usługową, która nie spowoduje przekroczenia określonych w obowiązujących przepisach standardów jakości środowiska dla pomieszczeń mieszkalnych,
- 8) **uciążliwości** – należy przez to rozumieć przekroczenie standardów jakości środowiska określonych w obowiązujących przepisach,
- 9) **przepisach odrębnych** – należy przez to rozumieć przepisy ustaw wraz z aktami wykonawczymi,
- 10) **harmonijnym charakterze zabudowy** – należy przez to rozumieć wymóg realizacji obiektów o podobnych walorach architektonicznych charakteryzujących się podobnymi parametrami (np. proporcje, rodzaj dachu, rodzaj materiałów wykończeniowych elewacji, dachu oraz ich kolorystyka).

## **Rozdział 2.**

### **Przeznaczenie i ogólne zasady zagospodarowania terenów**

§ 4. 1. Przeznaczenie terenów: zgodnie z ustaleniami szczegółowymi określonymi w Rozdziale 3 niniejszej uchwały.

2. Zasady ochrony i kształtowania ładu przestrzennego:

- 1) w zagospodarowaniu terenów należy dążyć do harmonijnego charakteru zabudowy,
- 2) wprowadza się zakaz stosowania tynków w kolorach jaskrawych, agresywnych,
- 3) w zagospodarowaniu terenów należy uwzględniać istniejące przebiegi sieci infrastruktury technicznej, z zachowaniem odległości od tych sieci wymaganych przepisami odrębnymi i normami z dopuszczeniem możliwość przebudowy lub zmiany ich przebiegu.

3. Zasady ochrony środowiska, przyrody i krajobrazu kulturowego:

- 1) projektowane użytkowanie i zagospodarowanie terenu nie może stanowić źródła zanieczyszczeń dla środowiska gruntowo-wodnego,
- 2) przy realizacji i użytkowaniu terenu należy zastosować takie rozwiązania techniczne, technologiczne i organizacyjne, które ograniczą negatywny wpływ na środowisko,

- 3) zaleca się wykorzystanie zdjętej wierzchniej warstwy ziemi w dalszych pracach inwestycyjnych,
- 4) wody opadowe i roztopowe spływające z terenów utwardzonych i zanieczyszczonych przed odprowadzeniem do odbiornika należy podczyszczać w stopniu zapewniającym spełnienie wymagań określonych w obowiązujących przepisach odrębnych,
- 5) gospodarka odpadami zgodnie z przepisami odrębnymi,
- 6) zalecane jest pozostawienie jak największej powierzchni terenu bez pokrycia sztucznymi nawierzchniami,
- 7) zalecane jest stosowanie jako czynnika grzewczego paliw ekologicznych lub niskoemisyjnych (ogrzewanie elektryczne, olejowe, gazowe, itp.),
- 8) wody opadowe z powierzchni utwardzonych dróg, parkingów i placów manewrowych przed odprowadzeniem do odbiornika winny być podczyszczone w stopniu zapewniającym spełnienie wymagań określonych w przepisach odrębnych,
- 9) zaleca się ograniczyć szczelne utwardzenie nawierzchni dróg dojazdowych itp., zalecane jest stosowanie w tym celu powierzchni półprzepuszczalnych,
- 10) wody opadowe z terenów zabudowy mieszkaniowej należy zagospodarować w obrębie wydzielonych działek o znacznej powierzchni biologicznie czynnej, zaleca się czynić to w sposób umożliwiający ich późniejsze wykorzystanie do nawodnienia np. trawników czy zieleńców itp.,
- 11) należy uwzględnić konieczność uzasadnionego technicznie wyłączenia z użytkowania i likwidacji urządzeń melioracji wodnych i zmeliorowanych gruntów, w wyniku zmian dotychczasowego sposobu wykorzystania gruntów, dokonywanych zgodnie z niniejszym planem.

4. Zasady kształtowania krajobrazu: ustalono w Rozdziale 3 niniejszej uchwały.

5. Zasady ochrony dziedzictwa kulturowego i zabytków oraz dóbr kultury współczesnej: nie ustala się.

6. Wymagania wynikające z potrzeb kształtowania przestrzeni publicznych: ustalono w Rozdziale 3 niniejszej uchwały.

7. Zasady kształtowania zabudowy oraz wskaźniki zagospodarowania terenu, maksymalną i minimalną intensywność zabudowy jako wskaźnik powierzchni całkowitej zabudowy w odniesieniu do powierzchni działki budowlanej, minimalny udział procentowy powierzchni biologicznie czynnej w odniesieniu do powierzchni działki budowlanej, maksymalną wysokość zabudowy, minimalną liczbę miejsc do parkowania w tym miejsca przeznaczone na parkowanie pojazdów zaopatrzonych w kartę parkingową i sposób ich realizacji oraz linie zabudowy i gabaryty obiektów: ustalono w Rozdziale 3 niniejszej uchwały.

8. Granice i sposoby zagospodarowania terenów lub obiektów podlegających ochronie, ustalonych na podstawie odrębnych przepisów, w tym terenów górniczych, a także obszarów szczególnego zagrożenia powodzią oraz obszarów osuwania się mas ziemnych: nie ustala się.

9. Szczegółowe zasady i warunki scalania i podziału nieruchomości objętych planem miejscowym: nie wyznacza się terenów wymagających scalenia i podziału.

10. Szczególne warunki zagospodarowania terenów oraz ograniczenia w ich użytkowaniu, w tym zakaz zabudowy: nie ustala się.

11. Zasady modernizacji, rozbudowy i budowy systemów komunikacji i infrastruktury technicznej:

1) obsługę komunikacyjną terenów ustalono w Rozdziale 3 niniejszej uchwały.

2) w zakresie miejsc parkingowych:

a) minimalną liczbę miejsc do parkowania pojazdów ustalono w Rozdziale 3 niniejszej uchwały dla danego terenu,

b) obowiązuje usytuowanie miejsc do parkowania na terenie, na którym usytuowany jest obiekt, któremu te miejsca towarzyszą, przy czym dopuszcza się bilansowanie miejsc do parkowania zlokalizowanych w garażach,

3) zaopatrzenie w wodę z sieci wodociągowej, zgodnie z przepisami odrębnymi,

4) odprowadzenie ścieków: do gminnej sieci kanalizacji sanitarnej, zgodnie z przepisami odrębnymi,

- 5) wody opadowe i roztopowe należy zagospodarować w granicach terenu, lub do odbiornika,
- 6) w zakresie zaopatrzenia w energię elektryczną ustala się:
  - a) zasilanie w energię elektryczną z istniejącej i projektowanej linii energetycznej,
  - b) zasilanie projektowanej zabudowy z istniejącej sieci niskiego napięcia (nn), po jej rozbudowie,
- 7) budowa systemów telekomunikacyjnych w tym szerokopasmowych, zgodnie z przepisami odrębnymi,
- 8) w zakresie ochrony przeciwpożarowej należy zapewnić wymaganą ilość wody do zewnętrznego gaszenia pożaru zgodnie z przepisami odrębnymi,
- 9) oświetlenie wewnętrzne i zewnętrzne należy zaprojektować i wykonać z możliwością przystosowania dla potrzeb OC,
- 10) w projektowanych obiektach zaleca się przewidzieć ogrzewanie nieuciążliwe dla środowiska np elektryczne, olejowe lub gazowe,
- 11) na całym obszarze planu wszelkie projektowane obiekty stałe i tymczasowe o wysokości równej i wyższej od 50 m nad poziomem terenu podlegają przed wydaniem decyzji o pozwoleniu na budowę zgłoszeniu do Szefostwa Służby Ruchu Lotniczego Sił Zbrojnych RP.
12. Sposób i termin tymczasowego zagospodarowania, urządzenia i użytkowania terenów: nie ustala się.
13. Stawki procentowe, na podstawie których ustala się opłatę, o której mowa w art. 36 ust. 4 ustawy o planowaniu i zagospodarowaniu przestrzennym: ustalono w Rozdziale 3 dla danego terenu.

### **Rozdział 3. Szczegółowe zasady zagospodarowania terenów**

**§ 5. 1.** Wyznacza się tereny zabudowy mieszkaniowej jednorodzinnej oznaczone na rysunku planu symbolami **1 MN i 2 MN.**

2. Zasady ochrony i kształtowania ładu przestrzennego:

- 1) na terenach o których mowa w ust. 1 dopuszcza się:
  - a) budynki mieszkalne jednorodzinne (maksymalnie 1 budynek mieszkalny na działce budowlanej),
  - b) usługi w budynkach mieszkalnych o charakterze nieuciążliwym dla mieszkalnictwa o maksymalnej powierzchni do 30 % powierzchni całkowitej budynku,
  - c) budynki gospodarcze i garażowe, wiaty,
  - d) realizację urządzeń i obiektów infrastruktury technicznej,
  - e) zieleni z zaleceniem stosowania gatunków rodzimych,
  - f) rozbudowę, przebudowę i nadbudowę istniejących budynków pod warunkiem zachowania podstawowej ich funkcji,
- 2) na terenach, o których mowa w ust. 1 dopuszcza się podział na działki budowlane (orientacyjny podział jak rysunku planu) z uwzględnieniem ust. 9.

3. Zasady ochrony środowiska, przyrody i krajobrazu kulturowego: obowiązują ustalenia jak w § 4 ust. 3 uchwały.

4. Zasady kształtowania krajobrazu: zasady kształtowania krajobrazu w zakresie elementów przestrzennych wpływających na walory krajobrazowe oraz w zakresie ochrony walorów estetyczno-widokowych zostały określone w ust. 2 i 7 oraz w § 4 ust. 2 uchwały poprzez zapisy dotyczące parametrów zabudowy i zagospodarowania terenu.

5. Zasady ochrony dziedzictwa kulturowego i zabytków oraz dóbr kultury współczesnej: nie ustala się.

6. Wymagania wynikające z potrzeb kształtowania przestrzeni publicznych: nie ustala się.

7. Zasady kształtowania zabudowy oraz wskaźniki zagospodarowania terenu, maksymalną i minimalną intensywność zabudowy jako wskaźnik powierzchni całkowitej zabudowy w odniesieniu do powierzchni działki budowlanej, minimalny udział procentowy powierzchni biologicznie czynnej w odniesieniu do powierzchni działki budowlanej, maksymalną wysokość zabudowy, minimalną liczbę miejsc do parkowania w tym miejsca przeznaczone na parkowanie pojazdów zaopatrzonych w kartę parkingową i sposób ich realizacji oraz linie zabudowy i gabaryty obiektów:

- 1) nieprzekraczalne od dróg linie zabudowy -zgodnie z rysunkiem planu,
- 2) obowiązująca linia zabudowy dla budynku mieszkalnego 8,0 m, zgodnie z rysunkiem planu (dla pozostałych budynków - 8,0 m jako nieprzekraczalna od drogi linia zabudowy),
- 3) wysokość budynków mieszkalnych - do II kondygnacji nadziemnych, pozostałe budynki parterowe,
- 4) dopuszcza się lokalizację garaży łącznie z budynkami mieszkalnymi w formie wbudowanej lub dobudowanej z zachowaniem spójności w architekturze,
- 5) geometria dachów budynków mieszkalnych: dachy wysokie dwuspadowe o symetrycznym kącie nachylenia głównych połaci dachowych 35-45°, wysokości głównej kalenicy do 9,0 m, równoległej do drogi publicznej dojazdowej (dla terenu 1 MN – równoległa do drogi publicznej powiatowej na działkach wydzielonych przy drodze powiatowej),
- 6) geometria dachów budynków gospodarczych i garażowych: dachy wysokie dwuspadowe o symetrycznym kącie nachylenia głównych połaci dachowych 30-45°, wysokości głównej kalenicy do 7,0 m,
- 7) powierzchnia zabudowy - maksymalnie 30% powierzchni terenu,
- 8) powierzchnia biologicznie czynna - minimum 40 % powierzchni terenu,
- 9) pokrycie dachów dachówką ceramiczną lub cementową, gontem lub podobnymi materiałami przypominającymi wyglądem w/w pokrycia – w kolorze naturalnej cegły, brązowym, zakaz stosowania kolorów jaskrawo czerwonych,
- 10) intensywność zabudowy od 0,1 do 0,9.

8. Granice i sposoby zagospodarowania terenów lub obiektów podlegających ochronie, ustalonych na podstawie odrębnych przepisów, w tym terenów górniczych a także obszarów szczególnego zagrożenia powodzią oraz obszarów osuwania się mas ziemnych: nie ustala się.

9. Szczegółowe zasady i warunki scalania i podziału nieruchomości objętych planem miejscowym: nie wyznacza się terenów wymagających scalenia i podziału przy czym na terenach, o których mowa w ust. 1, dopuszcza się podział na działki budowlane (orientacyjny podział jak na rysunku planu) według następujących zasad:

- 1) minimalna szerokość frontu nowo wydzielanych działek budowlanych – 25,0 m,
- 2) minimalna powierzchnia nowo wydzielanych działek budowlanych – 1000 m<sup>2</sup> ,
- 3) kąt położenia granic nowo wydzielanych działek budowlanych – równoległe lub prostopadle w stosunku do pasa drogowego (dopuszcza się tolerancję +/- 10°).

10. Szczególne warunki zagospodarowania terenów oraz ograniczenia w ich użytkowaniu, w tym zakaz zabudowy: nie ustala się.

11. Zasady modernizacji, rozbudowy i budowy systemów komunikacji i infrastruktury technicznej:

- 1) ustala się obsługę komunikacyjną:
  - a) terenu 1 MN z drogi 6 KDD oraz ciągu pieszo-jezdnego 5 KDX i 7 KDX,
  - b) terenu 2 MN z drogi 6 KDD,
- 2) w zagospodarowaniu działki należy przewidzieć co najmniej 1 miejsce postojowe dla samochodów użytkowników stałych i co najmniej 1 miejsce postojowe dla samochodów użytkowników przebywających okresowo (w ilość tę wlicza się również miejsca postojowe w garażu),
- 3) miejsca do parkowania mogą być realizowane jako naziemne lub wbudowane w budynki (garaże),

- 4) nie występuje potrzeba określania miejsc przeznaczonych na parkowanie pojazdów zaopatrzonych w kartę parkingową,
- 5) obowiązują ustalenia ogólne zawarte w § 4 ust. 11 uchwały.

12. Sposób i termin tymczasowego zagospodarowania, urządzenia i użytkowania terenów: nie ustala się.

13. Stawkę procentową, na podstawie której ustala się opłatę, o której mowa w art. 36 ust. 4 ustawy o planowaniu i zagospodarowaniu przestrzennym:

- 1) dla terenu 1 MN - ustala się w wysokości 30 %,
- 2) dla terenu 2 MN - ustala się w wysokości 0 %.

**§ 6. 1.** Wyznacza się teren zabudowy mieszkaniowej jednorodzinnej i usługowej oznaczony na rysunku planu symbolami **3 MNU**.

2. Zasady ochrony i kształtowania ładu przestrzennego:

1) na terenie o którym mowa w ust. 1 dopuszcza się:

- a) budynki mieszkalne jednorodzinne,
- b) budynki mieszkalno-usługowe,
- c) budynki usługowe,
- d) budynki gospodarcze i garażowe, wiaty,
- e) realizację urządzeń i obiektów infrastruktury technicznej,
- f) zielen z zaleceniem stosowania gatunków rodzimych,

g) rozbudowę, przebudowę i nadbudowę istniejących budynków pod warunkiem zachowania podstawowej funkcji budynków,

2) na terenach, o których mowa w ust. 1 dopuszcza się podział na działki budowlane (orientacyjny podział jak rysunku planu) z uwzględnieniem ust. 9.

3. Zasady ochrony środowiska, przyrody i krajobrazu kulturowego: obowiązują ustalenia jak w § 4 ust. 3 uchwały.

4. Zasady kształtowania krajobrazu: zasady kształtowania krajobrazu w zakresie elementów przestrzennych wpływających na walory krajobrazowe oraz w zakresie ochrony walorów estetyczno-widokowych zostały określone w ust 2 i 7 oraz w § 4 ust. 2 uchwały poprzez zapisy dotyczące parametrów zabudowy i zagospodarowania terenu.

5. Zasady ochrony dziedzictwa kulturowego i zabytków oraz dóbr kultury współczesnej: nie ustala się.

6. Wymagania wynikające z potrzeb kształtowania przestrzeni publicznych: nie ustala się.

7. Zasady kształtowania zabudowy oraz wskaźniki zagospodarowania terenu, maksymalną i minimalną intensywność zabudowy jako wskaźnik powierzchni całkowitej zabudowy w odniesieniu do powierzchni działki budowlanej, minimalny udział procentowy powierzchni biologicznie czynnej w odniesieniu do powierzchni działki budowlanej, maksymalną wysokość zabudowy, minimalną liczbę miejsc do parkowania w tym miejsca przeznaczone na parkowanie pojazdów zaopatrzonych w kartę parkingową i sposób ich realizacji oraz linie zabudowy i gabaryty obiektów:

- 1) nieprzekraczalna od drogi linia zabudowy - zgodnie z rysunkiem planu,
- 2) obowiązująca linia zabudowy dla budynku mieszkalnego, mieszkalno-usługowego lub usługowego 8,0 m, zgodnie z rysunkiem planu (dla pozostałych budynków – 8,0 m jako nieprzekraczalna od drogi linia zabudowy),
- 3) wysokość budynków mieszkalnych, mieszkalno-usługowych i usługowych - do II kondygnacji nadziemnych, pozostałe budynki parterowe,
- 4) dopuszcza się lokalizację garaży łącznie z budynkami mieszkalnymi, mieszkalno-usługowymi i usługowymi w formie wbudowanej lub dobudowanej z zachowaniem spójności w architekturze,

- 5) geometria dachów budynków mieszkalnych, mieszkalno-usługowych i usługowych: dachy wysokie dwuspadowe o symetrycznym kącie nachylenia głównych połaci dachowych 35-45°, wysokości głównej kalenicy do 9,0 m, równoległej do drogi powiatowej,
- 6) geometria dachów budynków gospodarczych i garażowych: dachy wysokie dwuspadowe o symetrycznym kącie nachylenia głównych połaci dachowych 30-45°, wysokości głównej kalenicy do 7,0 m,
- 7) powierzchnia zabudowy - maksymalnie 30% powierzchni terenu,
- 8) powierzchnia biologicznie czynna - minimum 40 % powierzchni terenu,
- 9) pokrycie dachów dachówką ceramiczną lub cementową, gontem lub podobnymi materiałami przypominającymi wyglądem w/w pokrycia – w kolorze naturalnej cegły, brązowym, zakaz stosowania kolorów jaskrawo czerwonych,
- 10) intensywność zabudowy od 0,1 do 0,9.

8. Granice i sposoby zagospodarowania terenów lub obiektów podlegających ochronie, ustalonych na podstawie odrębnych przepisów, w tym terenów górniczych a także obszarów szczególnego zagrożenia powodzią oraz obszarów osuwania się mas ziemnych: nie ustala się.

9. Szczegółowe zasady i warunki scalania i podziału nieruchomości objętych planem miejscowym: nie wyznacza się terenów wymagających scalenia i podziału przy czym na terenach, o których mowa w ust. 1, dopuszcza się podział na działki budowlane (orientacyjny podział jak na rysunku planu według następujących zasad:

- 1) minimalna szerokość frontu nowo wydzielanych działek budowlanych – 25,0 m,
- 2) minimalna powierzchnia nowo wydzielanych działek budowlanych – 1200 m<sup>2</sup>,
- 3) kąt położenia granic nowo wydzielanych działek budowlanych – równoległe lub prostopadłe w stosunku do pasa drogowego (dopuszcza się tolerancję +/- 10°).

10. Szczególne warunki zagospodarowania terenów oraz ograniczenia w ich użytkowaniu, w tym zakaz zabudowy: nie ustala się.

11. Zasady modernizacji, rozbudowy i budowy systemów komunikacji i infrastruktury technicznej:

- 1) ustala się obsługę komunikacyjną terenu z przyległej drogi powiatowej zlokalizowanej poza obszarem opracowania planu (oraz jej poszerzenia oznaczonego jako 8 KDL), oraz drogi 6 KDD,
- 2) w zagospodarowaniu działki dla funkcji mieszkalnej należy przewidzieć co najmniej 1 miejsce postojowe dla samochodów użytkowników stałych i co najmniej 1 miejsce postojowe dla samochodów użytkowników przebywających okresowo (w ilość tę wlicza się również miejsca postojowe w garażu),
- 3) miejsca do parkowania mogą być realizowane jako naziemne lub wbudowane w budynki (garaże).
- 4) w zagospodarowaniu terenu należy przewidzieć miejsca postojowe dla funkcji usługowej w ilości co najmniej 2 miejsca postojowe/ 100 m<sup>2</sup> pow. użytkowej,
- 5) miejsca przeznaczone na parkowanie pojazdów zaopatrzonych w kartę parkingową – nie mniej niż 1 miejsce na 10 miejsc do parkowania,
- 6) obowiązują ustalenia ogólne zawarte w § 4 ust. 11 uchwały.

12. Sposób i termin tymczasowego zagospodarowania, urzędzenia i użytkowania terenów: nie ustala się.

13. Stawkę procentową, na podstawie której ustala się opłatę, o której mowa w art. 36 ust. 4 ustawy o planowaniu i zagospodarowaniu przestrzennym: ustala się w wysokości 0 %.

§ 7. 1. Wyznacza się teren infrastruktury technicznej – kanalizacji oznaczony na rysunku planu symbolem **4 K**.

2. Zasady ochrony i kształtowania ładu przestrzennego: dopuszcza się budowę przepompowni ścieków wraz z niezbędnymi obiektami budowlanymi, instalacjami i urządzeniami.

3. Zasady ochrony środowiska, przyrody i krajobrazu: ustalono w Rozdziale 2 (§ 4, pkt 3 uchwały).

4. Zasady kształtowania krajobrazu: nie występuje potrzeba określania.

5. Zasady ochrony dziedzictwa kulturowego i zabytków oraz dóbr kultury współczesnej: nie występuje potrzeba określenia.

6. Wymagania wynikające z potrzeb kształtowania przestrzeni publicznych: nie występuje potrzeba określenia.

7. Zasady kształtowania zabudowy oraz wskaźniki zagospodarowania terenu:

- 1) linia zabudowy - nie ustala się,
- 2) wysokość zabudowy - do 4,0 m,
- 3) geometria dachu - dach dwuspadowy lub jednospadowy o kącie nachylenia połaci dachowych do 30°,
- 4) powierzchnia zabudowy - maksymalnie 10% powierzchni terenu,
- 5) powierzchnia biologicznie czynna - minimum 40% powierzchni terenu,
- 6) maksymalna intensywność zabudowy - 0,1,
- 7) minimalna intensywność zabudowy - nie określa się,
- 8) ustalenia w zakresie minimalnej liczby miejsc do parkowania i sposobu jej realizacji - nie dotyczy.

8. Granice i sposoby zagospodarowania terenów lub obiektów podlegających ochronie, ustalonych na podstawie odrębnych przepisów, w tym terenów górniczych a także obszarów szczególnego zagrożenia powodzią oraz obszarów osuwania się mas ziemnych: nie ustala się.

9. Szczegółowe zasady i warunki scalania i podziału nieruchomości objętych planem miejscowym: nie wyznacza się terenów wymagających scalenia i podziału.

10. Szczególne warunki zagospodarowania terenów oraz ograniczenia w ich użytkowaniu, w tym zakaz zabudowy: nie ustala się.

11. Zasady modernizacji, rozbudowy i budowy systemów komunikacji i infrastruktury technicznej: ustala się obsługę komunikacyjną terenu z przyległej drogi powiatowej zlokalizowanej poza obszarem opracowania planu, oraz drogi 6 KDD.

12. Sposób i termin tymczasowego zagospodarowania, urządzenia i użytkowania terenów: nie ustala się.

13. Stawkę procentową, na podstawie której ustala się opłatę, o której mowa w art. 36 ust. 4 ustawy o planowaniu i zagospodarowaniu przestrzennym: ustala się w wysokości 0 %.

**§ 8. 1.** Wyznacza się tereny komunikacji oznaczone na rysunku planu symbolami:

- 1) **6 KDD** – teren drogi publicznej dojazdowej,
- 2) **7 KDX** – teren ciągu pieszo-jezdnego,
- 3) **5 KDX** – teren ciągu pieszo-jezdnego,
- 4) **8 KDL** – teren na poszerzenie drogi publicznej lokalnej.

2. Zasady ochrony i kształtowania ładu przestrzennego:

- 1) na terenach o których mowa w ust. 1 dopuszcza się:
  - a) obiekty i urządzenia związane z obsługą drogi,
  - b) urządzenia i obiekty infrastruktury technicznej,
  - c) realizację ciągów pieszych lub pieszo-rowerowych,
- 2) na terenach o których mowa w ust. 1 ustala się szerokość w liniach rozgraniczających:
  - a) dla terenu 6 KDD – 10,0 m (jak na rysunku planu) zakończony placem do zawracania 12,5x12,5 m,
  - b) dla terenu 7 KDX - 6,0 m zakończony placem do zawracania,
  - c) dla terenu 5 KDX - 6,0 m (jak na rysunku planu),
  - d) dla terenu 8 KDL –jak na rysunku planu.

3. Zasady ochrony środowiska, przyrody i krajobrazu kulturowego: obowiązują ustalenia jak w § 4 ust. 3 uchwały.

4. Zasady kształtowania krajobrazu: nie występuje potrzeba określania.
5. Zasady ochrony dziedzictwa kulturowego i zabytków oraz dóbr kultury współczesnej: nie ustala się.
6. Wymagania wynikające z potrzeb kształtowania przestrzeni publicznych: tereny o których mowa w ust 1 pkt 1,3 i 4 przeznacza się na realizację celów publicznych.
7. Zasady kształtowania zabudowy oraz wskaźniki zagospodarowania terenu, maksymalną i minimalną intensywność zabudowy jako wskaźnik powierzchni całkowitej zabudowy w odniesieniu do powierzchni działki budowlanej, minimalny udział procentowy powierzchni biologicznie czynnej w odniesieniu do powierzchni działki budowlanej, maksymalną wysokość zabudowy, minimalną liczbę miejsc do parkowania w tym miejsca przeznaczone na parkowanie pojazdów zaopatrzonych w kartę parkingową i sposób ich realizacji oraz linie zabudowy i gabaryty obiektów: nie ustala się.
8. Granice i sposoby zagospodarowania terenów lub obiektów podlegających ochronie, ustalonych na podstawie odrębnych przepisów, w tym terenów górniczych a także obszarów szczególnego zagrożenia powodzią oraz obszarów osuwania się mas ziemnych: nie ustala się.
9. Szczegółowe zasady i warunki scalania i podziału nieruchomości objętych planem miejscowym: nie wyznacza się terenów wymagających scalenia i podziału.
10. Szczególne warunki zagospodarowania terenów oraz ograniczenia w ich użytkowaniu, w tym zakaz zabudowy: nie ustala się.
11. Zasady modernizacji, rozbudowy i budowy systemów komunikacji i infrastruktury technicznej: obowiązują ustalenia ogólne zawarte w § 4 ust. 11 uchwały.
12. Sposób i termin tymczasowego zagospodarowania, urządzenia i użytkowania terenów: nie ustala się.
13. Stawkę procentową, na podstawie której ustala się opłatę, o której mowa w art. 36 ust. 4 ustawy o planowaniu i zagospodarowaniu przestrzennym:
  - 1) dla terenów 6 KDD, 8 KDL i 5 KDX - ustala się w wysokości 0 %,
  - 2) dla terenu 7 KDX - ustala się w wysokości 30 %.

#### **Rozdział 4. Przepisy końcowe**

**§ 9.** Wykonanie uchwały powierza się Wójtowi Gminy Chojnice.

**§ 10.** 1. Uchwała wchodzi w życie po upływie 14 dni od dnia jej ogłoszenia w Dzienniku Urzędowym Województwa Pomorskiego .

2. Uchwała, o której mowa w ust. 1 podlega publikacji na stronie internetowej Gminy.

Wnioskodawca:

Wójt Gminy Chojnice

/-/ dr inż. Zbigniew Szczepański

Przewodniczący Rady

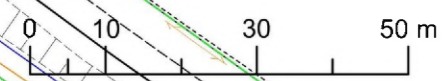
**Ryszard Kontek**

Projekt uchwały odpowiada przepisom prawa, stąd nie wnoszę uwag.

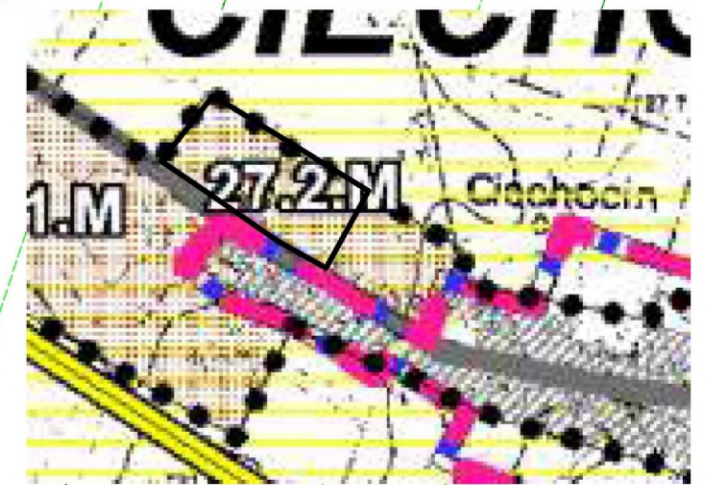
**CIECHOCIN**  
GMINA CHOJNICE

**MIEJSCOWY PLAN ZAGOSPODAROWANIA PRZESTRZENNEGO DLA  
FRAGMENTU OBRĘBU GEODEZYJNEGO CIECHOCIN, GMINA CHOJNICE**

SKALA 1:1000



WYRYS ZE STUDIUM UWARUNKOWAŃ  
I KIERUNKÓW ZAGOSPODAROWANIA  
PRZESTRZENNEGO GMINY CHOJNICE



- Granicz obszar objętego planem miejscowym
- granicz obszaru możliwego, docelowego zainwestowania,
- M - zabudowa mieszkaniowa
- ZBENINY nazwy wsi obrębowych
- symbol przeznaczenia terenów rozwoju zabudowy (zgodny z zestawieniem w tekście)
- paralelne linie w granicach możliwego docelowego zainwestowania - możliwe uzupełnienie zabudowy
- wałocizna układy przestrzenne wsi - granice historycznego układu ruralistycznego

**LEGENDA:**

- GRANICA OBSZARU OBJĘTEGO PLANEM
- LINIE ROZGRANICZAJĄCE TERENY O RÓŻNYM PRZEZNACZENIU  
LUB RÓŻNYCH ZASADACH ZAGOSPODAROWANIA
- LINIE PODZIAŁU WEWNĘTRZNEGO - ORIENTACYJNE
- NIEPRZEKRACZALNE OD DRÓG LINIE ZABUDOWY
- OBOWIĄZUJĄCE LINIE ZABUDOWY DLA BUDYNKÓW MIESZKALNYCH, USŁUGOWYCH  
LUB MIESZKALNO - USŁUGOWYCH
- MN TERENY ZABUDOWY MIESZKANIOWEJ JEDNORÓBZINNEJ
- MNU TEREN ZABUDOWY MIESZKANIOWEJ JEDNORÓBZINNEJ I USŁUGOWEJ
- K TERENY INFRASTRUKTURY TECHNICZNEJ - KANALIZACJA
- KDD TEREN DROGI PUBLICZNEJ DOJAZDOWEJ
- KDX TERENY CIĄGÓW PIESZO JEZDNYCH
- KDL TEREN NA POSZERZENIE DROGI PUBLICZNEJ LOKALNEJ

PROJEKTANCI: mgr inż. arch. Ewa Democzych  
mgr Kamilla Democzych  
ORGAN SPORZĄDZAJĄCY PLAN: WÓJT GMINY CHOJNICE

Załącznik Nr 2 do uchwały Nr XXVI/440/2021

Rady Gminy w Chojnicach

z dnia 27 sierpnia 2021 r.

**Rozstrzygnięcie o sposobie rozpatrzenia uwag do projektu miejscowego planu zagospodarowania przestrzennego dla fragmentu obrębu geodezyjnego Ciechocin, gm. Chojnice**

Na podstawie art. 17 pkt 11 i 12 ustawy z dnia 27 marca 2003 r. o planowaniu i zagospodarowaniu przestrzennym (j.t. Dz. U. z 2021 r. poz. 741 z późn.zm.) Wójt Gminy Chojnice rozpatruje uwagi wniesione do projektu planu i rozstrzyga o sposobie ich uwzględnienia w projekcie planu.

Na podstawie art. 17 pkt 14 ustawy z dnia 27 marca 2003 r. o planowaniu i zagospodarowaniu przestrzennym (j.t. Dz. U. z 2021 r. poz. 741 z późn.zm.) Wójt Gminy Chojnice przedstawia Radzie Gminy w Chojnicach projekt planu wraz z listą nieuwzględnionych uwag. Na podstawie art. 20 ust. 1 ww. ustawy Rada Gminy rozstrzyga o sposobie rozpatrzenia uwag do planu.

W okresie wyłożenia projektu planu wraz z prognozą oddziaływania na środowisko do publicznego wglądu w dniach od 28 czerwca 2021 r. do 19 lipca 2021 r. w siedzibie Urzędu Gminy w Chojnicach, oraz w nieprzekraczalnym terminie do dnia 2 sierpnia 2021 r. nie wniesiono żadnych uwag.

Przewodniczący Rady

**Ryszard Kontek**

**Rozstrzygnięcie o sposobie realizacji zapisanych w planie inwestycji z zakresu infrastruktury technicznej, które należą do zadań własnych gminy oraz zasadach ich finansowania do projektu miejscowego planu zagospodarowania przestrzennego dla fragmentu obrębu geodezyjnego Ciechocin, gm. Chojnice**

W nawiązaniu do art. 20 ust. 1 ustawy z dnia 27 marca 2003r. o planowaniu i zagospodarowaniu przestrzennym (j.t. Dz. U. z 2021 r. poz. 741 z późn.zm.),

Rada Gminy w Chojnicach stwierdza, co następuje:

**§ 1.** 1. Inwestycje z zakresu infrastruktury technicznej, służące zaspokajaniu zbiorowych potrzeb mieszkańców stanowią, zgodnie z art. 7 ust. 1 ustawy z dnia 8 marca 1990 r. o samorządzie gminnym (t.j. Dz. U. z 2021 r., poz. 1372) zadania własne gminy.

2. Prognozowany koszt inwestycji został określony w sporządzonej na potrzeby projektu planu prognozie skutków finansowych, natomiast rzeczywisty koszt inwestycji zostanie określony w wyniku zamówienia w trybie ustawy Prawo o zamówieniach publicznych.

**§ 2.** Opis sposobu realizacji inwestycji wskazanych w § 1:

- 1) realizacja inwestycji będzie przebiegać zgodnie z obowiązującymi przepisami, w tym m. in. prawa budowlanego, o zamówieniach publicznych, o samorządzie gminnym, gospodarce komunalnej oraz o ochronie środowiska,
- 2) inwestycje w zakresie przesyłania i dystrybucji energii elektrycznej i ciepła realizowane będą zgodnie z obowiązującymi przepisami w tym zakresie,
- 3) realizacja i finansowanie inwestycji w zakresie infrastruktury technicznej nie wyszczególnionych w § 1 ust. 1 jest przedmiotem umowy zainteresowanych stron.

**§ 3.** Finansowanie inwestycji z zakresu infrastruktury technicznej, które należą do zadań własnych gminy, ujętych w niniejszym planie podlega przepisom ustawy z dnia 27 sierpnia 2009 r. o finansach publicznych (t.j. Dz. U. z 2019 poz. 869 z późn. zm.) przy czym:

- 1) wydatki majątkowe gminy określa uchwała Rady Gminy,
- 2) wydatki inwestycyjne finansowane z budżetu gminy ustala się w uchwale budżetowej.

**§ 4.** 1. Zadania w zakresie budowy dróg publicznych finansowane będą przez budżet gminy lub na podstawie porozumień z innymi podmiotami.

2. Zadania w zakresie budowy sieci wodociągowej i kanalizacji będą finansowane na podstawie art. 15 ust. 1 ustawy z dnia 7 czerwca 2001 r. o zbiorowym zaopatrzeniu w wodę i zbiorowym odprowadzeniu ścieków (t.j. Dz.U. 2020 poz. 2028) ze środków budżetu gminy lub poprzez partnerstwo publiczno -prawne.

3. Zadania w zakresie budowy sieci energetycznych będą finansowane na podstawie art. 7 ustawy z dnia 10 kwietnia 1997 r. Prawo energetyczne (t.j. Dz. U. z 2020 r. poz. 833 ze zm.).

**§ 5.** Prognozowane źródła finansowania przez gminę:

- 1) dochody własne,
- 2) dotacje,

3) pożyczki preferencyjne

Przewodniczący Rady

**Ryszard Kontek**

Załącznik Nr 4 do uchwały Nr XXVI/440/2021

Rady Gminy w Chojnicach

z dnia 27 sierpnia 2021 r.

**Dane przestrzenne (zapisane w postaci dokumentu elektronicznego) na podstawie art. 67a, ust. 3 ustawy z dnia 27 marca 2003 roku o planowaniu i zagospodarowaniu przestrzennym (t.j. Dz.U. z 2021 roku, poz. 741 z późn. zm.)**

## Uzasadnienie

Zgodnie z art. 15 ust. 1 ustawy z dnia 27 marca 2003 r. o planowaniu i zagospodarowaniu przestrzennym (j.t. Dz. U. z 2021 r. poz. 741 z późn. zm.) do miejscowego planu zagospodarowania przestrzennego dla fragmentu obrębu geodezyjnego Ciechocin, gm. Chojnice uchwalonego Uchwałą Nr XXVI/440/2021 z dnia 27 sierpnia 2021r.

Zgodnie z podjętą Uchwałą Nr XXXI/516/2018 Rady Gminy w Chojnicach z dnia 23 marca 2018 r. przystąpiono do sporządzenia miejscowego planu zagospodarowania przestrzennego dla fragmentu obrębu geodezyjnego Ciechocin gm. Chojnice.

Tereny objęte planem miejscowym o powierzchni około 2,2 ha położone są w północno - zachodniej części miejscowości Ciechocin przy drodze powiatowej (ul. Główna). Teren jest niezabudowany. Poprzez ulicę Główną sąsiaduje z istniejącą zabudową mieszkaniową jednorodzinną. Na przedmiotowym terenie nie obowiązuje żaden miejscowy plan zagospodarowania przestrzennego.

W wyniku realizacji ww. uchwały został opracowany projekt miejscowego planu zagospodarowania przestrzennego wraz z prognozą oddziaływania na środowisko i prognozą skutków finansowych uchwalenia planu.

Głównym celem opracowania jest przeznaczenie nowych terenów pod zabudowę mieszkaniową jednorodzinną i zabudowę mieszkalno-usługową.

W projekcie planu miejscowego ustala się tereny z przeznaczeniem pod zabudowę mieszkaniową jednorodzinną, zabudowę mieszkaniową jednorodzinną i usługową, tereny komunikacji związane z obsługą funkcji podstawowych a także teren infrastruktury technicznej – kanalizacji (przepompownia ścieków). Ustalenia planu określają m.in.: przeznaczenie, zasady zabudowy i zagospodarowania terenu, zasady obsługi komunikacyjnej w powiązaniu z istniejącym układem komunikacyjnym, zasady ochrony środowiska oraz rozwiązania w zakresie infrastruktury technicznej.

Procedura formalno-prawna sporządzenia miejscowego planu zagospodarowania przestrzennego została przeprowadzona w trybie art. 17 ustawy z dnia 27 marca 2003 r. o planowaniu i zagospodarowaniu przestrzennym (j.t. Dz. U. z 2021 r. poz. 741 z późn. zm.).

Pierwotnie plan zgodnie z uchwałą o przystąpieniu do jego opracowania wyznaczał większy obszar obejmując swym zasięgiem również teren na wschód od jego granic stanowiący własność prywatnych właścicieli. Granice opracowania planu zostały jednak zmniejszone w trakcie trwania procedury planistycznej tj. na etapie po okresie wyłożenia projektu planu do publicznego wglądu, kiedy to część terenu wyłączono z granic opracowania, ponieważ właściciele znajdujących się tam działek nie zgodzili się na ich zmianę przeznaczenia i sposób zagospodarowania.

I. Sposób realizacji wymogów wynikających z art. 1 ust. 2-4 ustawy o planowaniu i zagospodarowaniu przestrzennym.

1. W projekcie zmiany planów uwzględniono:

-wymagania ładu przestrzennego, w tym urbanistyki i architektury poprzez określenie: linii rozgraniczających, linii zabudowy, przeznaczenia terenów, wskaźników zagospodarowania terenów, parametrów kształtowania zabudowy,

-walory architektoniczne i krajobrazowe dzięki ustaleniom dotyczącym kształtowania zabudowy i zagospodarowania terenów, wymogu harmonijnego charakteru zabudowy, ograniczeń dotyczących kolorystyki obiektów, określenia gabarytów obiektów budowlanych (w tym wysokość i geometria dachów),

-wymagania ochrony środowiska poprzez m.in. wprowadzenie wymogu zastosowania rozwiązań technicznych, technologicznych i organizacyjnych, które ograniczą negatywny wpływ na środowisko, wykorzystania zdjętej wierzchniej warstwy ziemi w dalszych pracach inwestycyjnych, konieczności podczyszczania wód opadowych i roztopowych spływających z terenów utwardzonych, pozostawienia jak największej powierzchni terenu bez pokrycia sztucznymi nawierzchniami,

-ochrona gruntów rolnych i leśnych - teren nie wymaga uzyskania zgody na zmianę przeznaczenia gruntów rolnych i leśnych na cele nierolnicze i nieleśne (grunty rolne klasy RIVa),

-wymagania ochrony dziedzictwa kulturowego i zabytków oraz dóbr kultury współczesnej: w granicach

opracowania planu nie występują strefy ochrony konserwatorskiej, strefy ochrony archeologicznej, ani historyczne zainwestowanie podlegające ochronie,

-wymagania ochrony zdrowia oraz bezpieczeństwa ludzi i mienia, a także potrzeby osób niepełnosprawnych poprzez określenie zasad ochrony środowiska, zasad zaopatrzenia w infrastrukturę techniczną, ustalenie zasad wyznaczania miejsc postojowych,

-walory ekonomiczne przestrzeni: racjonalnie wykorzystując istniejące elementy wyposażenia technicznego i zagospodarowania terenu przy wyznaczaniu nowych terenów budowlanych, określenie optymalnych wskaźników zagospodarowania oraz kształtowania zabudowy,

-prawo własności wyznaczając liniami rozgraniczającymi tereny przeznaczone pod zabudowę w stosunku do terenów ogólnodostępnych,

-potrzeby obronności i bezpieczeństwa państwa ustalając ograniczenia w sposobie zagospodarowania terenu, projektowanie parametrów dróg oraz sieci i urządzeń infrastruktury do działań w sytuacjach szczególnych zagrożeń,

-w projekcie planu przeznaczono tereny ogólnodostępne w postaci komunikacji: droga dojazdowa, droga pieszo-jezdna, droga lokalna (poszerzenie istniejącej drogi powiatowej),

-potrzeby w zakresie rozwoju infrastruktury technicznej, w szczególności sieci szerokopasmowych, określając możliwość wyposażenie terenów w sieci i urządzenia infrastruktury technicznej oraz zasady ich realizacji,

-zapewnienie udziału społeczeństwa w pracach nad miejscowym planem zagospodarowania przestrzennego, w tym przy użyciu środków komunikacji elektronicznej, poprzez informację na stronie internetowej Urzędu Gminy w Chojnicach, ogłoszenie w prasie, obwieszczenie na tablicach ogłoszeń o przystąpieniu do sporządzenia projektu planu a także o wyłożeniu projektu planu do publicznego wglądu, możliwości składania wniosków i uwag do planu na piśmie, ustnie do protokołu lub za pomocą środków komunikacji elektronicznej, możliwości zapoznania się z niezbędną dokumentacją sprawy,

-zachowanie jawności i przejrzystości procedur planistycznych poprzez zastosowanie się do czynności formalno-prawnych określonych w art. 17 ustawy z dnia 27 marca 2003 r. o planowaniu i zagospodarowaniu przestrzennym, jak również na podstawie art. 21, art. 39 i art. 54 ustawy z dnia 3 października 2008 r. o udostępnieniu informacji o środowisku i jego ochronie, udziale społeczeństwa w ochronie środowiska oraz o ocenach oddziaływania na środowisko (tekst jednolity Dz. U. z 2021 r., poz. 247 z późn. zm.) przeprowadzając strategiczną ocenę oddziaływania na środowisko skutków realizacji przedmiotowego miejscowego planu zagospodarowania przestrzennego,

-potrzebę zapewnienia odpowiedniej ilości i jakości wody do celów zaopatrzenia ludności poprzez wykorzystanie istniejącej i planowanej sieci wodociągowej zapewniające odpowiednią ilość i jakość wody.

2. Ustalając przeznaczenie terenu, a także określając sposób zagospodarowania i korzystania z terenu, Wójt Gminy Chojnice zważył interes publiczny i interesy prywatne.

Do projektu miejscowego planu zagospodarowania przestrzennego w terminie przewidzianym do składania wniosków nie wpłynął żaden wniosek. Pierwotnie projekt planu miejscowego zgodnie z uchwałą o przystąpieniu do jego opracowania zajął obszar około 3,7 ha obejmując swym zasięgiem również teren na wschód od jego granic stanowiący własność prywatnych właścicieli. W takim kształcie plan został wyłożony do publicznego wglądu w dniach od 17 września 2020 r. do 7 października 2020 r. W trakcie wyłożenia projektu planu miejscowego oraz w terminie 14 dni po jego zakończeniu właściciele tych terenów wnieśli jednak uwagi nie wyrażając zgody na planowane przeznaczenie i zagospodarowanie terenów ich działek, pragnąc postawić je w dotychczasowym rolniczym użytkowaniu lub realizując na nich zabudowę zgodnie z wydanymi wcześniej decyzjami o warunkach zabudowy. W związku z powyższym zmniejszono zakres opracowania planu wyłączając z granic jego opracowania tereny działek tych właścicieli. Pozostała część planu nie zmieniła planowanego wcześniej przeznaczenia poszczególnych terenów oraz ich funkcji. Po uzyskaniu niezbędnych w tym zakresie uzgodnień projekt planu miejscowego w zmniejszonym zakresie został ponownie wyłożony do publicznego wglądu wraz z prognozą oddziaływania na środowisko w dniach od 28 czerwca 2021 r. do 19 lipca 2021 r. W wyznaczonym terminie wnoszenia uwag do projektu planu tj. do dnia 2 sierpnia 2021 r. nie wniesiono żadnych uwag.

3. Ustalając sytuowanie nowej zabudowy uwzględniono wymagania ładu przestrzennego, efektywne

gospodarowanie przestrzenią oraz walory ekonomiczne przestrzeni, w szczególności:

-projektowane struktury przestrzenne oparto o istniejący w sąsiedztwie obszaru objętego planem system komunikacyjny uzupełniając go projektowaną drogą dojazdową i drogą pieszo-jezdną,

-tereny, dla których został sporządzony projekt planu miejscowego są terenami rolnymi, niezabudowanymi i stanowiąc będą uzupełnienie istniejącej w sąsiedztwie struktury funkcjonalno-przestrzennej.

II. Zgodność z wynikami analizy dotyczącej oceny aktualności studium uwarunkowań i kierunków zagospodarowania przestrzennego oraz miejscowych planów zagospodarowania przestrzennego gminy Chojnice.

Ocena aktualności Studium uwarunkowań i kierunków zagospodarowania przestrzennego Gminy Chojnice oraz aktualności miejscowych planów zagospodarowania przestrzennego obowiązujących na obszarze gminy Chojnice przyjęta uchwałą Nr XXXIX/612/2018 Rady Gminy w Chojnicach z dnia 12 października 2018 r. nie wykazała niezgodności wynikających z analizy uwarunkowań i kierunków zagospodarowania przestrzennego gminy. Plan nie narusza ustaleń obowiązującego „Studium uwarunkowań i kierunków zagospodarowania przestrzennego gminy Chojnice”, uchwalonego uchwałą Nr XXV/417/2017 Rady Gminy w Chojnicach z dnia 9 sierpnia 2017 r., zmienionego Zarządzeniem Zastępczym Wojewody Pomorskiego z dnia 30.09.2020 r.

III. Wpływ na finanse publiczne, w tym budżet gminy.

Prognoza finansowa skutków uchwalenia planu określa potencjalne dochody i wydatki z tytułu uchwalenia miejscowego planu zagospodarowania przestrzennego.

Prognoza skutków finansowych uchwalenia planu sporządzona na potrzeby miejscowego planu zagospodarowania dla fragmentu obrębu geodezyjnego Ciechocin, gm. Chojnice wykazała, że bilans dochodów i wydatków gminy w przyjętej 5-letniej perspektywie czasowej będzie dodatni a gmina pozyska wyższe dochody związane ze wzrostem podatku od nieruchomości.

**Projekt**

z dnia 12 sierpnia 2021 r.  
Zatwierdzony przez .....

**UCHWAŁA NR XXVI/441/2021  
Rady Gminy w Chojnicach**

z dnia 27 sierpnia 2021 r.

**w sprawie uchwalenia miejscowego planu zagospodarowania przestrzennego terenów położonych  
w obrębach geodezyjnych Lichnowy, Ostrowite, Ciechocin, Nowa Cerkiew, Lotyń i Silno,  
gm. Chojnice**

Na podstawie art. 18 ust. 2 pkt 5 ustawy z dnia 8 marca 1990r. o samorządzie gminnym (t.j. Dz. U. z 2021 r. poz. 1372), art. 20 ust. 1 ustawy z dnia 27 marca 2003 r. o planowaniu i zagospodarowaniu przestrzennym (t.j. Dz. U. z 2021 r. poz. 741 z późn. zm.), po stwierdzeniu, że miejscowy plan zagospodarowania przestrzennego nie narusza ustaleń „Studium uwarunkowań i kierunków zagospodarowania przestrzennego gminy Chojnice”, uchwalonego uchwałą Nr XXV/417/2017 Rady Gminy w Chojnicach z dnia 9 sierpnia 2017 r., zmienionego Zarządzeniem Zastępczym Wojewody Pomorskiego z dnia 30.09.2020 r.

**uchwala się, co następuje:**

**Rozdział 1.  
Postanowienia ogólne**

§ 1. 1. Uchwala się miejscowy plan zagospodarowania przestrzennego terenów położonych w obrębach geodezyjnych Lichnowy, Ostrowite, Ciechocin, Nowa Cerkiew, Lotyń i Silno, gm. Chojnice, zwany dalej planem.

2. Granice planu określone zostały w uchwale Nr XII/206/2019 Rady Gminy w Chojnicach z dnia 20 grudnia 2019 r. w sprawie przystąpienia do sporządzenia miejscowego planu zagospodarowania przestrzennego terenów położonych w obrębach geodezyjnych Lichnowy, Ostrowite, Ciechocin, Nowa Cerkiew, Lotyń i Silno, gm. Chojnice.

3. Rysunek planu stanowi graficzne przedstawienie ustaleń planu oraz określa granicę obszaru objętego planem.

§ 2. 1. Integralną częścią planu jest rysunek planu w skali 1:1000 stanowiący:

- 1) załącznik nr 1 składający się z 4 arkuszy;
- 2) załącznik nr 2 składający się z 2 arkuszy;
- 3) załącznik nr 3 składający się z 4 arkuszy;
- 4) załącznik nr 4 składający się z 1 arkusza.

2. Rozstrzygnięcie dotyczące sposobu rozpatrzenia uwag do projektu planu stanowi załącznik nr 5.

3. Rozstrzygnięcie dotyczące sposobu realizacji zapisanych w planie inwestycji z zakresu infrastruktury technicznej, które należą do zadań własnych gminy stanowi załącznik nr 6.

4. Dane przestrzenne stanowiące załącznik nr 7.

§ 3. 1. Wyznacza się na rysunku planu tereny w liniach rozgraniczających o różnym przeznaczeniu lub różnych zasadach zagospodarowania, oznaczone symbolem i numerem porządkowym od 01 do 032 dla terenów komunikacji i od 1 do 25 dla pozostałych terenów:

- 1) R – teren rolniczy;
- 2) RM – teren zabudowy zagrodowej;

- 3) MN – teren zabudowy mieszkaniowej jednorodzinnej;
- 4) MN/U – teren zabudowy mieszkaniowo-usługowej;
- 5) U – teren zabudowy usługowej;
- 6) UK – teren zabudowy usług sakralnych;
- 7) ZC – teren zieleni - cmentarz;
- 8) IT – teren infrastruktury technicznej;
- 9) IT-Kd – teren infrastruktury technicznej – kanalizacja deszczowa;
- 10) KDG – teren komunikacji - droga główna;
- 11) KGZ – teren komunikacji - droga zbiorcza;
- 12) KDL – teren komunikacji - droga lokalna;
- 13) KDD – teren komunikacji - droga dojazdowa;
- 14) KDW – teren komunikacji - droga wewnętrzna;
- 15) KPR – teren komunikacji – ścieżka pieszo-rowerowa;
- 16) KPA – teren komunikacji – przystanek autobusowy.

2. Rysunek planu zawiera:

1) oznaczenia obowiązujące, które stanowią ustalenia planu:

a) przeznaczenie terenu, oznaczone symbolem literowym i numerem porządkowym,

b) oznaczenia graficzne:

- granica obszaru objętego planem,
- linia rozgraniczająca tereny o różnym przeznaczeniu lub różnych zasadach zagospodarowania,
- wymiarowanie,
- numer porządkowy dla terenów komunikacji,
- numer porządkowy dla pozostałych terenów,
- granica obszaru Natura 2000 Bory Tucholskie,
- granice strefy ochrony konserwatorskiej stanowiska archeologicznego w ewidencji zabytków,
- granice historycznego układu ruralistycznego wsi,
- historyczna zieleń wysoka,
- obiekty w gminnej ewidencji zabytków,
- linia w odległości 50m od cmentarza;

2) wyrys ze Studium uwarunkowań i kierunków zagospodarowania przestrzennego gminy Chojnice.

## **Rozdział 2.** **Ustalenia ogólne dla terenów**

§ 4. Zasady kształtowania krajobrazu: nie występuje potrzeba określania.

§ 5. Zasady ochrony dziedzictwa kulturowego i zabytków, w tym krajobrazów kulturowych, oraz dóbr kultury współczesnej:

- 1) część obszaru objętego planem znajduje się w obrębie strefy ochrony konserwatorskiej stanowiska archeologicznego w ewidencji zabytków, której granice oznaczono na rysunku planu;
- 2) w obrębie strefy roboty ziemne lub zmiana charakteru dotychczasowej działalności na obszarze występowania zabytków archeologicznych, mogące doprowadzić do ich przekształcenia lub zniszczenia, wymagają przeprowadzenia badań archeologicznych, których zakres i rodzaj ustala wojewódzki konserwator zabytków w trybie przepisów odrębnych;

3) wszystkie drogi są drogami historycznymi, dla których nie wprowadza się ustaleń.

**§ 6.** Wymagania wynikające z potrzeb kształtowania przestrzeni publicznych: nie występuje potrzeba określania.

**§ 7.** Granice i sposoby zagospodarowania terenów lub obiektów podlegających ochronie, na podstawie odrębnych przepisów, terenów górniczych, a także obszarów szczególnego zagrożenia powodzią, obszarów osuwania się mas ziemnych, krajobrazów priorytetowych określonych w audycie krajobrazowym oraz w planach zagospodarowania przestrzennego województwa: nie występuje potrzeba określania, w tym ze względu na brak audytu krajobrazowego.

**§ 8.** Szczegółowe zasady i warunki scalania i podziału nieruchomości objętych planem miejscowym: nie występuje potrzeba określania.

**§ 9.** Sposób i termin tymczasowego zagospodarowania, urządzania i użytkowania terenów: nie występuje potrzeba określania.

### **Rozdział 3. Ustalenia szczegółowe dla terenów**

#### **§ 10. Ustalenia dla terenu 01 KDZ, 019KDZ, 024KDZ:**

- 1) przeznaczenie terenu: teren komunikacji - droga zbiorcza;
- 2) zasady ochrony i kształtowania ładu przestrzennego: nie występuje potrzeba określania;
- 3) zasady ochrony środowiska, przyrody i krajobrazu:
  - a) teren 01KDZ znajduje się na obszarze Natura 2000 Bory Tucholskie PLB220009, obowiązują przepisy odrębne,
  - b) tereny znajdują się na obszarze GZWP nr 128 „Zbiornik międzymorenowy Ogorzeliny”, obowiązują przepisy odrębne,
  - c) należy zapewnić ewentualną ochronę dziko występujących roślin, zwierząt i grzybów oraz ich siedlisk, zgodnie z przepisami odrębnymi;
- 4) zasady ochrony dziedzictwa kulturowego i zabytków, w tym krajobrazów kulturowych, oraz dóbr kultury współczesnej:
  - a) część terenu 01KDZ znajduje się w obrębie strefy ochrony konserwatorskiej stanowiska archeologicznego w ewidencji zabytków, której granice oznaczono na rysunku planu,
  - b) obowiązują ustalenia § 5 pkt 2,
  - c) część terenu 01KDZ znajduje się w granicach historycznego układu ruralistycznego wsi Nowa Cerkiew i Lotyń, dla którego nie wprowadza się ustaleń,
  - d) w terenie 019KDZ znajduje się historyczna zieleń wysoka, oznaczona na rysunku planu, dla której ustala się:
    - dopuszczenie zabiegów pielęgnacyjnych,
    - wycinka możliwa jedynie ze względu na zły stan fitosanitarny lub kolizje z planowanym zainwestowaniem,
    - w przypadku wycinki obowiązuje zasada kompensacji przyrodniczej z zastosowaniem szlachetnych gatunków liściastych i uwzględnieniem warunków siedliskowych;
- 5) zasady kształtowania zabudowy oraz wskaźniki zagospodarowania terenu: szerokość pasa drogowego w liniach rozgraniczających - po granicach istniejących działek ewidencyjnych, zgodnie z rysunkiem planu;
- 6) szczególne warunki zagospodarowania terenów oraz ograniczenia w ich użytkowaniu, w tym zakaz zabudowy: nie występuje potrzeba określania;
- 7) zasady modernizacji, rozbudowy i budowy systemów komunikacji i infrastruktury technicznej: nie występuje potrzeba określania;
- 8) stawka procentowa, na podstawie której ustala się opłatę z tytułu wzrostu wartości nieruchomości, o której mowa w art. 36 ust. 4 ustawy: 0%.

### **§ 11. Ustalenia dla terenu 02 KDL, 09KDL, 026KDL, 029KDL, 031KDL:**

- 1) przeznaczenie terenu: teren komunikacji - droga lokalna;
- 2) zasady ochrony i kształtowania ładu przestrzennego: nie występuje potrzeba określania;
- 3) zasady ochrony środowiska, przyrody i krajobrazu:
  - a) teren 02KDL znajduje się na obszarze Natura 2000 Bory Tucholskie PLB220009, obowiązują przepisy odrębne,
  - b) tereny 02KDL, 09KDL, 026KDL znajdują się na obszarze GZWP nr 128 „Zbiornik międzymorenowy Ogorzeliń”, obowiązują przepisy odrębne,
  - c) należy zapewnić ewentualną ochronę dziko występujących roślin, zwierząt i grzybów oraz ich siedlisk, zgodnie z przepisami odrębnymi;
- 4) zasady ochrony dziedzictwa kulturowego i zabytków, w tym krajobrazów kulturowych, oraz dóbr kultury współczesnej:
  - a) część terenu 02KDL znajduje się w obrębie strefy ochrony konserwatorskiej stanowiska archeologicznego w ewidencji zabytków, której granice oznaczono na rysunku planu,
  - b) obowiązują ustalenia § 5 pkt 2,
  - c) część terenu 02KDL znajduje się w granicach historycznego układu ruralistycznego wsi Nowa Cerkiew, dla którego nie wprowadza się ustaleń,
  - d) część terenu 026KDL znajduje się w granicach historycznego układu ruralistycznego wsi Ostrowite, dla którego nie wprowadza się ustaleń,
  - e) teren 029 KDL znajduje się w granicach strefy historycznego zespołu ruralistycznego wsi Silno, dla którego nie wprowadza się ustaleń;
- 5) zasady kształtowania zabudowy oraz wskaźniki zagospodarowania terenu: szerokość pasa drogowego w liniach rozgraniczających - po granicach istniejących działek ewidencyjnych, zgodnie z rysunkiem planu;
- 6) szczególne warunki zagospodarowania terenów oraz ograniczenia w ich użytkowaniu, w tym zakaz zabudowy: nie występuje potrzeba określania;
- 7) zasady modernizacji, rozbudowy i budowy systemów komunikacji i infrastruktury technicznej: nie występuje potrzeba określania;
- 8) stawka procentowa, na podstawie której ustala się opłatę z tytułu wzrostu wartości nieruchomości, o której mowa w art. 36 ust. 4 ustawy: 0%.

### **§ 12. Ustalenia dla terenu 03KPR, 06KPR, 08KPR, 010KPR, 012KPR, 014KPR, 016KPR, 018KPR, 023KPR, 025KPR, 027KPR, 030KPR, 032KPR:**

- 1) przeznaczenie terenu: teren komunikacji, ścieżka pieszo-rowerowa;
- 2) zasady ochrony i kształtowania ładu przestrzennego: nie występuje potrzeba określania;
- 3) zasady ochrony środowiska, przyrody i krajobrazu:
  - a) tereny 03KPR, 06KPR, 08KPR, 010KPR, 012KPR, 014KPR, 016KPR, 018KPR znajdują się na obszarze Natura 2000 Bory Tucholskie PLB220009, obowiązują przepisy odrębne,
  - b) tereny 03KPR, 06KPR, 08KPR, 010KPR, 012KPR, 016KPR, 018KPR, 023KPR, 025KPR, 027KPR znajdują się na obszarze GZWP nr 128 „Zbiornik międzymorenowy Ogorzeliń”, obowiązują przepisy odrębne,
  - c) należy zapewnić ewentualną ochronę dziko występujących roślin, zwierząt i grzybów oraz ich siedlisk, zgodnie z przepisami odrębnymi;
- 4) zasady ochrony dziedzictwa kulturowego i zabytków, w tym krajobrazów kulturowych, oraz dóbr kultury współczesnej:
  - a) część terenów 014KPR, 016KPR i 018KPR znajduje się w obrębie strefy ochrony konserwatorskiej stanowiska archeologicznego w ewidencji zabytków, której granice oznaczono na rysunku planu,

- b) obowiązują ustalenia § 5 pkt 2,
  - c) teren 018KPR znajduje się w granicach parku dworskiego, obiektu wpisanego do gminnej ewidencji zabytków, w którym wszelkie działania należy prowadzić w oparciu o przepisy odrębne w zakresie ochrony zabytków i opiece nad zabytkami,
  - d) część terenu 016KPR znajduje się w granicach historycznego układu ruralistycznego wsi Lotyń, dla którego nie wprowadza się ustaleń,
  - e) w terenie 018KPR znajduje się historyczna zieleń wysoka, oznaczona na rysunku planu, dla której ustala się:
    - dopuszczenie zabiegów pielęgnacyjnych,
    - wycinka możliwa jedynie ze względu na zły stan fitosanitarny lub kolizje z planowanym zainwestowaniem,
    - w przypadku wycinki obowiązuje zasada kompensacji przyrodniczej z zastosowaniem szlachetnych gatunków liściastych i uwzględnieniem warunków siedliskowych;
- 5) zasady kształtowania zabudowy oraz wskaźniki zagospodarowania terenu:
- a) szerokość pasa drogowego w liniach rozgraniczających, zgodnie z rysunkiem planu,
  - b) dopuszcza się takie elementy zagospodarowania związane z przeznaczeniem terenu, jak w szczególności: ścieżka rowerowa, ścieżka pieszo-rowerowa, chodnik, zjazdy, zieleń, odwodnienie, miejsca postojowe,
  - c) dopuszcza się budowę, rozbudowę sieci i urządzeń infrastruktury technicznej,
  - d) wysokość urządzeń infrastruktury technicznej: maksymalnie 1,0 m;
- 6) szczególne warunki zagospodarowania terenów oraz ograniczenia w ich użytkowaniu, w tym zakaz zabudowy:
- a) na części terenu 030KPR i 032KPR obowiązują ograniczenia w zagospodarowaniu wynikające z położenia w pasie 50,0 m od cmentarza, obowiązują przepisy odrębne,
  - b) na części terenu 032KPR występuje napowietrzna linia elektroenergetyczna średniego napięcia 15kV, obowiązują przepisy odrębne,
  - c) dopuszcza się likwidację linii napowietrznej elektroenergetycznej SN 15kV, a także jej przebudowę na linię kablową;
- 7) zasady modernizacji, rozbudowy i budowy systemów komunikacji i infrastruktury technicznej: zasilanie w energię elektryczną z sieci elektroenergetycznej lub odnawialnych źródeł energii;
- 8) stawka procentowa, na podstawie której ustala się opłatę z tytułu wzrostu wartości nieruchomości, o której mowa w art. 36 ust. 4 ustawy wynosi 0%.

### **§ 13. Ustalenia dla terenu 04KDD, 07KDD, 011KDD, 013KDD, 015KDD, 017KDD, 021KDD, 022KDD:**

- 1) przeznaczenie terenu: teren komunikacji - droga dojazdowa;
- 2) zasady ochrony i kształtowania ładu przestrzennego: nie występuje potrzeba określania;
- 3) zasady ochrony środowiska, przyrody i krajobrazu:
  - a) tereny 04KDD, 07KDD, 08KDD, 011KDD, 013KDD, 015KDD, 017KDD znajdują się na obszarze Natura 2000 Bory Tucholskie PLB220009, obowiązują przepisy odrębne,
  - b) tereny znajdują się na obszarze GZWP nr 128 „Zbiornik międzymorenowy Ogorzeliny”, obowiązują przepisy odrębne,
  - c) należy zapewnić ewentualną ochronę dziko występujących roślin, zwierząt i grzybów oraz ich siedlisk, zgodnie z przepisami odrębnymi;
- 4) zasady ochrony dziedzictwa kulturowego i zabytków, w tym krajobrazów kulturowych, oraz dóbr kultury współczesnej: nie występuje potrzeba określania;
- 5) zasady kształtowania zabudowy oraz wskaźniki zagospodarowania terenu: szerokość pasa drogowego w liniach rozgraniczających - po granicach istniejących działek ewidencyjnych, zgodnie z rysunkiem planu;

- 6) szczególne warunki zagospodarowania terenów oraz ograniczenia w ich użytkowaniu, w tym zakaz zabudowy: nie występuje potrzeba określania;
- 7) zasady modernizacji, rozbudowy i budowy systemów komunikacji i infrastruktury technicznej: nie występuje potrzeba określania;
- 8) stawka procentowa, na podstawie której ustala się opłatę z tytułu wzrostu wartości nieruchomości, o której mowa w art. 36 ust. 4 ustawy: 0%.

#### **§ 14. Ustalenia dla terenu 05K-PA:**

- 1) przeznaczenie terenu: teren komunikacji – przystanek autobusowy;
- 2) zasady ochrony i kształtowania ładu przestrzennego: nie występuje potrzeba określania;
- 3) zasady ochrony środowiska, przyrody i krajobrazu:
  - a) teren znajduje się na obszarze Natura 2000 Bory Tucholskie PLB220009, obowiązują przepisy odrębne,
  - b) teren znajduje się na obszarze GZWP nr 128 „Zbiornik międzymorenowy Ogorzeliń”, obowiązują przepisy odrębne,
  - c) należy zapewnić ewentualną ochronę dziko występujących roślin, zwierząt i grzybów oraz ich siedlisk, zgodnie z przepisami odrębnymi;
- 4) zasady ochrony dziedzictwa kulturowego i zabytków, w tym krajobrazów kulturowych, oraz dóbr kultury współczesnej: nie występuje potrzeba określania;
- 5) zasady kształtowania zabudowy oraz wskaźniki zagospodarowania terenu:
  - a) wysokość wiaty przystankowej: maksymalnie 4,0 m,
  - d) dopuszcza się budowę, rozbudowę sieci i urządzeń infrastruktury technicznej,
  - e) wysokość obiektów typu wiaty przystankowa: maksymalnie 4,0 m, wysokość urządzeń infrastruktury technicznej: maksymalnie 1m;
- 6) szczególne warunki zagospodarowania terenów oraz ograniczenia w ich użytkowaniu, w tym zakaz zabudowy: nie występuje potrzeba określania;
- 7) zasady modernizacji, rozbudowy i budowy systemów komunikacji i infrastruktury technicznej: zasilanie w energię elektryczną z sieci elektroenergetycznej lub odnawialnych źródeł energii;
- 8) stawka procentowa, na podstawie której ustala się opłatę z tytułu wzrostu wartości nieruchomości, o której mowa w art. 36 ust. 4 ustawy: 0%.

#### **§ 15. Ustalenia dla terenu 020KDW:**

- 1) przeznaczenie terenu: teren komunikacji - droga wewnętrzna;
- 2) zasady ochrony i kształtowania ładu przestrzennego: nie występuje potrzeba określania;
- 3) zasady ochrony środowiska, przyrody i krajobrazu:
  - a) teren znajduje się na obszarze GZWP nr 128 „Zbiornik międzymorenowy Ogorzeliń”, obowiązują przepisy odrębne,
  - b) należy zapewnić ewentualną ochronę dziko występujących roślin, zwierząt i grzybów oraz ich siedlisk, zgodnie z przepisami odrębnymi;
- 4) zasady ochrony dziedzictwa kulturowego i zabytków, w tym krajobrazów kulturowych, oraz dóbr kultury współczesnej: nie występuje potrzeba określania;
- 5) zasady kształtowania zabudowy oraz wskaźniki zagospodarowania terenu:
  - a) szerokość pasa drogowego w liniach rozgraniczających - po granicy istniejącej działki ewidencyjnej, zgodnie z rysunkiem planu,
  - b) w terenie dopuszcza się w szczególności jezdnię, chodnik, ciąg pieszy, ciąg pieszo-rowerowy, ścieżkę rowerową, zjazdy, zieleń,
  - c) dopuszcza się budowę, rozbudowę sieci i urządzeń infrastruktury technicznej,

- d) wysokość urządzeń infrastruktury technicznej: maksymalnie 15m;
- 6) szczególne warunki zagospodarowania terenów oraz ograniczenia w ich użytkowaniu, w tym zakaz zabudowy: nie występuje potrzeba określania;
- 7) zasady modernizacji, rozbudowy i budowy systemów komunikacji i infrastruktury technicznej: zasilanie w energię elektryczną z sieci elektroenergetycznej lub odnawialnych źródeł energii;
- 8) stawka procentowa, na podstawie której ustala się opłatę z tytułu wzrostu wartości nieruchomości, o której mowa w art. 36 ust. 4 ustawy: 0%.

#### **§ 16. Ustalenia dla terenu 028KDG:**

- 1) przeznaczenie terenu: teren komunikacji - droga główna;
- 2) zasady ochrony i kształtowania ładu przestrzennego: nie występuje potrzeba określania;
- 3) zasady ochrony środowiska, przyrody i krajobrazu:
  - a) przepływająca pod obiektem mostowym Raciąska Struga do zachowania, obowiązują przepisy odrębne,
  - b) należy zapewnić ewentualną ochronę dziko występujących roślin, zwierząt i grzybów oraz ich siedlisk, zgodnie z przepisami odrębnymi;
- 4) zasady ochrony dziedzictwa kulturowego i zabytków, w tym krajobrazów kulturowych, oraz dóbr kultury współczesnej: część terenu znajduje się w granicach strefy historycznego zespołu ruralistycznego wsi Silno, dla którego nie wprowadza się ustaleń;
- 5) zasady kształtowania zabudowy oraz wskaźniki zagospodarowania terenu: szerokość pasa drogowego w liniach rozgraniczających - po granicach istniejących działek ewidencyjnych, zgodnie z rysunkiem planu;
- 6) szczególne warunki zagospodarowania terenów oraz ograniczenia w ich użytkowaniu, w tym zakaz zabudowy:
  - a) na części terenu obowiązują ograniczenia w zagospodarowaniu wynikające z położenia w pasie 50,0 m od cmentarza, obowiązują przepisy odrębne;
  - b) na części terenu występuje napowietrzna linia elektroenergetyczna średniego napięcia 15kV, obowiązują przepisy odrębne,
  - c) dopuszcza się likwidację linii napowietrznej elektroenergetycznej SN 15kV, a także jej przebudowę na linię kablową;
- 7) zasady modernizacji, rozbudowy i budowy systemów komunikacji i infrastruktury technicznej: nie występuje potrzeba określania;
- 8) stawka procentowa, na podstawie której ustala się opłatę z tytułu wzrostu wartości nieruchomości, o której mowa w art. 36 ust. 4 ustawy: 0%.

#### **§ 17. Ustalenia dla terenu 1R, 5R, 6R, 7R, 8R, 10R, 12R, 16R, 23R, 25R:**

- 1) przeznaczenie terenu: teren rolniczy;
- 2) zasady ochrony i kształtowania ładu przestrzennego: nie występuje potrzeba określania;
- 3) zasady ochrony środowiska, przyrody i krajobrazu:
  - a) teren 1R znajduje się na obszarze Natura 2000 Bory Tucholskie PLB220009, obowiązują przepisy odrębne,
  - b) tereny znajdują się na obszarze GZWP nr 128 „Zbiornik międzymorenowy Ogorzeliny”, obowiązują przepisy odrębne,
  - c) należy zapewnić ewentualną ochronę dziko występujących roślin, zwierząt i grzybów oraz ich siedlisk, zgodnie z przepisami odrębnymi;
- 4) zasady ochrony dziedzictwa kulturowego i zabytków, w tym krajobrazów kulturowych, oraz dóbr kultury współczesnej: nie występuje potrzeba określania;
- 5) zasady kształtowania zabudowy oraz wskaźniki zagospodarowania terenu:
  - a) teren upraw polowych,
  - b) dopuszcza się budowę, rozbudowę sieci infrastruktury technicznej;

- 6) szczególne warunki zagospodarowania terenów oraz ograniczenia w ich użytkowaniu, w tym zakaz zabudowy: na części terenu 23R obowiązują ograniczenia w zagospodarowaniu wynikające z położenia w pasie 50,0 m od cmentarza, obowiązują przepisy odrębne;
- 7) zasady modernizacji, rozbudowy i budowy systemów komunikacji i infrastruktury technicznej: nie występuje potrzeba określania;
- 8) stawka procentowa, na podstawie której ustala się opłatę z tytułu wzrostu wartości nieruchomości, o której mowa w art. 36 ust. 4 ustawy: 0%.

#### **§ 18. Ustalenia dla terenu 2IT:**

- 1) przeznaczenie terenu: teren infrastruktury technicznej;
- 2) zasady ochrony i kształtowania ładu przestrzennego: istniejący przepust pod drogą w terenie 01KDZ do zachowania z możliwością w szczególności przebudowy, rozbudowy;
- 3) zasady ochrony środowiska, przyrody i krajobrazu:
  - a) teren znajduje się na obszarze Natura 2000 Bory Tucholskie PLB220009, obowiązują przepisy odrębne,
  - b) teren znajduje się na obszarze GZWP nr 128 „Zbiornik międzymorenowy Ogorzeliny”, obowiązują przepisy odrębne,
  - c) należy zapewnić ewentualną ochronę dziko występujących roślin, zwierząt i grzybów oraz ich siedlisk, zgodnie z przepisami odrębnymi;
- 4) zasady ochrony dziedzictwa kulturowego i zabytków, w tym krajobrazów kulturowych, oraz dóbr kultury współczesnej: nie występuje potrzeba określania;
- 5) zasady kształtowania zabudowy oraz wskaźniki zagospodarowania terenu:
  - a) dopuszcza się budowę, rozbudowę sieci i urządzeń infrastruktury technicznej,
  - b) wysokość urządzeń infrastruktury technicznej: maksymalnie 15m;
- 6) szczególne warunki zagospodarowania terenów oraz ograniczenia w ich użytkowaniu, w tym zakaz zabudowy: nie występuje potrzeba określania;
- 7) zasady modernizacji, rozbudowy i budowy systemów komunikacji i infrastruktury technicznej: zasilanie w energię elektryczną z sieci elektroenergetycznej lub odnawialnych źródeł energii;
- 8) stawka procentowa, na podstawie której ustala się opłatę z tytułu wzrostu wartości nieruchomości, o której mowa w art. 36 ust. 4 ustawy: 0%.

#### **§ 19. Ustalenia dla terenu 4IT-Kd:**

- 1) przeznaczenie terenu: teren infrastruktury technicznej – kanalizacja deszczowa;
- 2) zasady ochrony i kształtowania ładu przestrzennego: istniejący zbiornik retencyjny do zachowania z możliwością w szczególności przebudowy, rozbudowy;
- 3) zasady ochrony środowiska, przyrody i krajobrazu:
  - a) teren znajduje się na obszarze Natura 2000 Bory Tucholskie PLB220009, obowiązują przepisy odrębne,
  - b) teren znajduje się na obszarze GZWP nr 128 „Zbiornik międzymorenowy Ogorzeliny”, obowiązują przepisy odrębne,
  - c) należy zapewnić ewentualną ochronę dziko występujących roślin, zwierząt i grzybów oraz ich siedlisk, zgodnie z przepisami odrębnymi;
- 4) zasady ochrony dziedzictwa kulturowego i zabytków, w tym krajobrazów kulturowych, oraz dóbr kultury współczesnej:
  - a) część terenu znajduje się w obrębie strefy ochrony konserwatorskiej stanowiska archeologicznego w ewidencji zabytków, której granice oznaczono na rysunku,
  - b) obowiązują ustalenia § 5 pkt 2;
- 5) zasady kształtowania zabudowy oraz wskaźniki zagospodarowania terenu:

- a) dopuszcza się budowę, rozbudowę sieci i urządzeń infrastruktury technicznej,
- b) wysokość urządzeń infrastruktury technicznej: maksymalnie 15m;
- 6) szczególne warunki zagospodarowania terenów oraz ograniczenia w ich użytkowaniu, w tym zakaz zabudowy: nie występuje potrzeba określania;
- 7) zasady modernizacji, rozbudowy i budowy systemów komunikacji i infrastruktury technicznej: nie występuje potrzeba określania;
- 8) stawka procentowa, na podstawie której ustala się opłatę z tytułu wzrostu wartości nieruchomości, o której mowa w art. 36 ust. 4 ustawy: 0%.

#### **§ 20. Ustalenia dla terenu 3RM, 9RM, 11RM, 13RM, 17RM, 24RM:**

- 1) przeznaczenie terenu: teren zabudowy zagrodowej w gospodarstwach rolnych, hodowlanych, ogrodniczych;
- 2) zasady ochrony i kształtowania ładu przestrzennego:
  - a) fragment budynku w terenie 13RM do zachowania bez prawa rozbudowy i nadbudowy,
  - b) budynek i fragment budynku w terenie 17RM do zachowania bez prawa rozbudowy w kierunku terenu 026KDL;
- 3) zasady ochrony środowiska, przyrody i krajobrazu:
  - a) teren 3RM znajduje się na obszarze Natura 2000 Bory Tucholskie PLB220009, obowiązują przepisy odrębne,
  - b) tereny 9RM, 11RM, 13RM, 17RM znajdują się na obszarze GZWP nr 128 „Zbiornik międzymorenowy Ogorzeliny”, obowiązują przepisy odrębne,
  - c) dopuszczalny poziom hałasu, określony w przepisach odrębnych, jak dla terenów zabudowy zagrodowej,
  - d) należy zapewnić ewentualną ochronę dziko występujących roślin, zwierząt i grzybów oraz ich siedlisk, zgodnie z przepisami odrębnymi;
- 4) zasady ochrony dziedzictwa kulturowego i zabytków, w tym krajobrazów kulturowych, oraz dóbr kultury współczesnej: nie występuje potrzeba określania;
- 5) zasady kształtowania zabudowy oraz wskaźniki zagospodarowania terenu:
  - a) teren stanowi część działki z zabudową zagrodową, znajdujący się między drogą a istniejącą zabudową w przypadku terenów 3RM, 9RM, 11RM, 24RM,
  - b) teren stanowi część działki z zabudową zagrodową, obejmujący fragment budynku w przypadku terenu 13RM lub fragment lub cały budynek w przypadku terenu 17RM,
  - b) intensywność zabudowy: nie dotyczy,
  - c) wielkość powierzchni zabudowy w stosunku do powierzchni działki: nie określa się,
  - d) udział powierzchni biologicznie czynnej w odniesieniu do powierzchni działki budowlanej: nie dotyczy,
  - e) linia zabudowy w terenie 17RM zgodnie z przepisami odrębnymi,
  - f) gabaryty i parametry istniejącego częściowo w terenie 17RM budynku mieszkalnego jednorodzinnego:
    - maksymalnie 9,0 m wysokości
    - maksymalnie dwie kondygnacje nadziemne,
    - kształt dachu: płaski albo dwuspadowy, o spadku połaci dachowych do 30<sup>0</sup>, z kalenicą równoległą albo równoległą i prostopadłą do drogi,
    - szerokość elewacji frontowej: maksymalnie 12,0m,
  - g) gabaryty i parametry istniejącego w terenie 17RM budynku gospodarczego:
    - maksymalnie 4,0 m wysokości,
    - jedna kondygnacja nadziemna,

- kształt dachu: płaski, jednospadowy do 25<sup>0</sup>,
- szerokość elewacji frontowej: maksymalnie 12,0m,

h) elementy wykończenia budynków:

- pokrycie dachów innych niż płaskie: dachówka, w szczególności ceramiczna, dopuszcza się pokrycie z dachówki bitumicznej lub blachodachówki, a także inne jak: gont, trzcina,
- kolorystyka pokryć dachów innych niż płaskie – zbliżona do pokryć z dachówki ceramicznej, czerwień ceglasta, brąz, grafit matowy;
- elewacje z użyciem materiałów takich jak: cegła, kamień, drewno, tynk,
- zakaz stosowania w wykończeniu elewacji oraz w pokryciach dachowych jaskrawych kolorów;

i) dopuszcza się:

- budowę, rozbudowę sieci infrastruktury technicznej,
- miejsca parkingowe,

j) minimalna liczba miejsc do parkowania w tym miejsca przeznaczone na parkowanie pojazdów zaopatrzonych w kartę parkingową: nie określa się;

- 6) szczególne warunki zagospodarowania terenów oraz ograniczenia w ich użytkowaniu, w tym zakaz zabudowy: nie występuje potrzeba określania;
- 7) zasady modernizacji, rozbudowy i budowy systemów komunikacji i infrastruktury technicznej: bez zmian;
- 8) stawka procentowa, na podstawie której ustala się opłatę z tytułu wzrostu wartości nieruchomości, o której mowa w art. 36 ust. 4 ustawy: 30%.

**§ 21. Ustalenia dla terenu 15MN, 18MN:**

- 1) przeznaczenie terenu: teren zabudowy mieszkaniowej jednorodzinnej;
- 2) zasady ochrony i kształtowania ładu przestrzennego:
- a) fragmenty istniejących budynków do zachowania bez prawa rozbudowy w kierunku terenu 026KDL,
  - b) cały istniejący budynek do zachowania bez prawa nadbudowy i rozbudowy w kierunku terenu 026KDL;
- 3) zasady ochrony środowiska, przyrody i krajobrazu:
- a) tereny znajdują się na obszarze GZWP nr 128 „Zbiornik międzymorenowy Ogorzeliń”, obowiązują przepisy odrębne,
  - b) dopuszczalny poziom hałasu, określony w przepisach odrębnych, jak dla terenów zabudowy mieszkaniowej jednorodzinnej,
  - c) należy zapewnić ewentualną ochronę dziko występujących roślin, zwierząt i grzybów oraz ich siedlisk, zgodnie z przepisami odrębnymi;
- 4) zasady ochrony dziedzictwa kulturowego i zabytków, w tym krajobrazów kulturowych, oraz dóbr kultury współczesnej: część terenu znajduje się w granicach strefy historycznego zespołu ruralistycznego wsi Ostrowite, dla którego nie wprowadza się ustaleń;
- 5) zasady kształtowania zabudowy oraz wskaźniki zagospodarowania terenu:
- a) teren 15MN stanowi część działki budowlanej z zabudową mieszkaniową jednorodziną, znajdujący się między drogą a istniejącą zabudową,
  - b) teren 18MN stanowi część działki budowlanej z zabudową mieszkaniową jednorodziną, obejmujący cały budynek lub fragmenty budynków,
  - c) intensywność zabudowy: nie określa się,
  - d) wielkość powierzchni zabudowy w stosunku do powierzchni działki: nie określa się,
  - e) udział powierzchni biologicznie czynnej w odniesieniu do powierzchni działki budowlanej: nie określa się,
  - f) linia zabudowy w terenie 18MN zgodnie z przepisami odrębnymi,

g) gabaryty i parametry budynku mieszkalnego jednorodzinnego w terenie 18MN:

- maksymalnie 9,0 m wysokości
- maksymalnie dwie kondygnacje nadziemne,
- kształt dachu: płaski albo dwuspadowy, o spadku połaci dachowych do 30<sup>0</sup>, z kalenicą równoległą albo równoległą i prostopadłą do drogi,
- szerokość elewacji frontowej: maksymalnie 15,0m,

h) elementy wykończenia budynków:

- pokrycie dachów innych niż płaskie: dachówka, w szczególności ceramiczna, dopuszcza się pokrycie z dachówki bitumicznej lub blachodachówki, a także inne jak: gont, trzcina,
- kolorystyka pokryć dachów innych niż płaskie – zbliżona do pokryć z dachówki ceramicznej, czerwień ceglasta, brąz, grafit matowy;
- elewacje z użyciem materiałów takich jak: cegła, kamień, drewno, tynk,
- zakaz stosowania w wykończeniu elewacji oraz w pokryciach dachowych jaskrawych kolorów;

i) możliwość realizacji elementów zagospodarowania terenu związanych z przeznaczeniem terenu typu:

- urządzenia sportu i rekreacji wraz z zielenią urządzoną,
- miejsca parkingowe,
- infrastruktura techniczna,

j) minimalna liczba miejsc do parkowania w tym miejsca przeznaczone na parkowanie pojazdów zaopatrzonych w kartę parkingową: nie określa się;

6) szczególne warunki zagospodarowania terenów oraz ograniczenia w ich użytkowaniu, w tym zakaz zabudowy: nie występuje potrzeba określania;

7) zasady modernizacji, rozbudowy i budowy systemów komunikacji i infrastruktury technicznej: bez zmian;

8) stawka procentowa, na podstawie której ustala się opłatę z tytułu wzrostu wartości nieruchomości, o której mowa w art. 36 ust. 4 ustawy: 30%.

## **§ 22. Ustalenia dla terenu 19UK:**

1) przeznaczenie terenu: teren zabudowy usług sakralnych.

2) zasady ochrony i kształtowania ładu przestrzennego: nie występuje potrzeba określania;

3) zasady ochrony środowiska, przyrody i krajobrazu: należy zapewnić ewentualną ochronę dziko występujących roślin, zwierząt i grzybów oraz ich siedlisk, zgodnie z przepisami odrębnymi;

4) zasady ochrony dziedzictwa kulturowego i zabytków, w tym krajobrazów kulturowych, oraz dóbr kultury współczesnej: teren znajduje się w granicach strefy historycznego zespołu ruralistycznego wsi Silno, dla którego nie wprowadza się ustaleń;

5) zasady kształtowania zabudowy oraz wskaźniki zagospodarowania terenu:

a) teren stanowi część działki budowlanej objętej miejscowym planem zagospodarowania przestrzennego, znajdujący się między drogą a linią zabudowy,

b) intensywność zabudowy: nie określa się,

c) wielkość powierzchni zabudowy w stosunku do powierzchni działki: nie określa się,

d) udział powierzchni biologicznie czynnej w odniesieniu do powierzchni działki budowlanej: nie określa się,

e) możliwość realizacji elementów zagospodarowania terenu związanych z przeznaczeniem terenu typu:

- urządzenia sportu i rekreacji wraz z zielenią urządzoną,
- miejsca parkingowe,
- infrastruktura techniczna,

- f) minimalna liczba miejsc do parkowania w tym miejsca przeznaczone na parkowanie pojazdów zaopatrzonych w kartę parkingową: nie określa się;
- 6) szczególne warunki zagospodarowania terenów oraz ograniczenia w ich użytkowaniu, w tym zakaz zabudowy: nie występuje potrzeba określania;
- 7) zasady modernizacji, rozbudowy i budowy systemów komunikacji i infrastruktury technicznej: nie występuje potrzeba określania;
- 8) stawka procentowa, na podstawie której ustala się opłatę z tytułu wzrostu wartości nieruchomości, o której mowa w art. 36 ust. 4 ustawy: 30%.

### **§ 23. Ustalenia dla terenu 20MN/U:**

- 1) przeznaczenie terenu: teren zabudowy mieszkaniowo-usługowej;
- 2) zasady ochrony i kształtowania ładu przestrzennego: nie występuje potrzeba określania;
- 3) zasady ochrony środowiska, przyrody i krajobrazu:
  - a) zakaz realizacji przedsięwzięć mogących zawsze znacząco i potencjalnie znacząco oddziaływać na środowisko,
  - b) dopuszczalny poziom hałasu, określony w przepisach odrębnych, jak dla terenów mieszkaniowo-usługowych,
  - c) należy zapewnić ewentualną ochronę dziko występujących roślin, zwierząt i grzybów oraz ich siedlisk, zgodnie z przepisami odrębnymi;
- 4) zasady ochrony dziedzictwa kulturowego i zabytków, w tym krajobrazów kulturowych, oraz dóbr kultury współczesnej: nie występuje potrzeba określania;
- 5) zasady kształtowania zabudowy oraz wskaźniki zagospodarowania terenu:
  - a) teren stanowi część działki budowlanej objętej miejscowym planem zagospodarowania przestrzennego, znajdujący się między drogą a linią zabudowy,
  - b) intensywność zabudowy: nie określa się,
  - c) wielkość powierzchni zabudowy w stosunku do powierzchni działki: nie określa się,
  - d) udział powierzchni biologicznie czynnej w odniesieniu do powierzchni działki budowlanej: nie określa się,
  - e) możliwość realizacji elementów zagospodarowania terenu związanych z przeznaczeniem terenu typu:
    - urządzenia sportu i rekreacji wraz z zielenią urządzoną,
    - miejsca parkingowe,
    - infrastruktura techniczna,
  - f) minimalna liczba miejsc do parkowania w tym miejsca przeznaczone na parkowanie pojazdów zaopatrzonych w kartę parkingową: nie określa się;
- 6) szczególne warunki zagospodarowania terenów oraz ograniczenia w ich użytkowaniu, w tym zakaz zabudowy: nie występuje potrzeba określania;
- 7) zasady modernizacji, rozbudowy i budowy systemów komunikacji i infrastruktury technicznej: nie występuje potrzeba określania;
- 8) stawka procentowa, na podstawie której ustala się opłatę z tytułu wzrostu wartości nieruchomości, o której mowa w art. 36 ust. 4 ustawy: 30%.

### **§ 24. Ustalenia dla terenu 21U:**

- 1) przeznaczenie terenu: teren zabudowy usługowej;
- 2) zasady ochrony i kształtowania ładu przestrzennego: nie występuje potrzeba określania;
- 3) zasady ochrony środowiska, przyrody i krajobrazu:

- a) zakaz realizacji przedsięwzięć mogących zawsze znacząco i potencjalnie znacząco oddziaływać na środowisko,
  - b) należy zapewnić ewentualną ochronę dziko występujących roślin, zwierząt i grzybów oraz ich siedlisk, zgodnie z przepisami odrębnymi;
- 4) zasady ochrony dziedzictwa kulturowego i zabytków, w tym krajobrazów kulturowych, oraz dóbr kultury współczesnej: nie występuje potrzeba określania;
- 5) zasady kształtowania zabudowy oraz wskaźniki zagospodarowania terenu:
- a) teren stanowi część działki budowlanej objętej miejscowym planem zagospodarowania przestrzennego, znajdujący się między drogą a linią zabudowy,
  - b) intensywność zabudowy: nie określa się,
  - c) wielkość powierzchni zabudowy w stosunku do powierzchni działki: nie określa się,
  - d) udział powierzchni biologicznie czynnej w odniesieniu do powierzchni działki budowlanej: nie określa się,
  - e) możliwość realizacji elementów zagospodarowania terenu związanych z przeznaczeniem terenu typu:
    - urządzenia sportu i rekreacji wraz z zielenią urządzoną,
    - miejsca parkingowe,
    - infrastruktura techniczna,
  - f) minimalna liczba miejsc do parkowania w tym miejsca przeznaczone na parkowanie pojazdów zaopatrzonych w kartę parkingową: nie określa się;
- 6) szczególne warunki zagospodarowania terenów oraz ograniczenia w ich użytkowaniu, w tym zakaz zabudowy: na części terenu obowiązują ograniczenia w zagospodarowaniu wynikające z położenia w pasie 50,0 m od cmentarza, obowiązują przepisy odrębne;
- 7) zasady modernizacji, rozbudowy i budowy systemów komunikacji i infrastruktury technicznej: nie występuje potrzeba określania;
- 8) stawka procentowa, na podstawie której ustala się opłatę z tytułu wzrostu wartości nieruchomości, o której mowa w art. 36 ust. 4 ustawy: 30%.

#### **§ 25. Ustalenia dla terenu 22ZC:**

- 1) przeznaczenie terenu: teren zieleni – cmentarz;
- 2) zasady ochrony i kształtowania ładu przestrzennego: nie występuje potrzeba określania;
- 3) zasady ochrony środowiska, przyrody i krajobrazu: należy zapewnić ewentualną ochronę dziko występujących roślin, zwierząt i grzybów oraz ich siedlisk, zgodnie z przepisami odrębnymi;
- 4) zasady ochrony dziedzictwa kulturowego i zabytków, w tym krajobrazów kulturowych, oraz dóbr kultury współczesnej nie występuje potrzeba określania;
- 5) zasady kształtowania zabudowy oraz wskaźniki zagospodarowania terenu:
  - a) teren stanowi część działki budowlanej objętej miejscowym planem zagospodarowania przestrzennego, znajdującą się między drogą a linią zabudowy,
  - b) intensywność zabudowy: nie określa się,
  - c) wielkość powierzchni zabudowy w stosunku do powierzchni działki: nie określa się,
  - d) udział powierzchni biologicznie czynnej w odniesieniu do powierzchni działki budowlanej: nie określa się,
  - e) możliwość realizacji elementów zagospodarowania terenu związanych z przeznaczeniem terenu, zgodnie z przepisami odrębnymi,
  - f) minimalna liczba miejsc do parkowania w tym miejsca przeznaczone na parkowanie pojazdów zaopatrzonych w kartę parkingową: nie określa się;
- 6) szczególne warunki zagospodarowania terenów oraz ograniczenia w ich użytkowaniu, w tym zakaz zabudowy:

- a) na części terenu występuje napowietrzna linia elektroenergetyczna średniego napięcia 15kV, obowiązują przepisy odrębne,
  - b) dopuszcza się likwidację linii napowietrznej elektroenergetycznej SN 15kV, a także jej przebudowę na linię kablową;
- 7) zasady modernizacji, rozbudowy i budowy systemów komunikacji i infrastruktury technicznej: nie występuje potrzeba określania;
- 8) stawka procentowa, na podstawie której ustala się opłatę z tytułu wzrostu wartości nieruchomości, o której mowa w art. 36 ust. 4 ustawy: 30%.

#### **Rozdział 4. Przepisy końcowe**

**§ 26.** W zakresie uregulowanym niniejszą uchwałą tracą moc ustalenia:

- 1) uchwały Nr XXXIII/396/2013 Rady Gminy w Chojnicach z dnia 22 marca 2013 r. w sprawie uchwalenia miejscowego planu zagospodarowania przestrzennego terenów obejmujących obszar pod lokalizację elektrowni wiatrowych wraz z obszarem oddziaływania dla fragmentu obrębu geod. Ostrowite w gminie Chojnice (Dz. Urz. Woj. Pom. z 2013 r. poz. 2216);
- 2) uchwały Nr VIII/144/2015 Rady Gminy w Chojnicach z dnia 16 października 2015 r. w sprawie miejscowego planu zagospodarowania przestrzennego terenu w miejscowości Silno, gm. Chojnice (Dz. Urz. Woj. Pom. z 2015 r. poz. 4328).

**§ 27.** Na terenie objętym planem dokonuje się zmiany przeznaczenia gruntów rolnych klasy III na cele nierolnicze i nieleśne o łącznej powierzchni 1,0761 ha na podstawie decyzji Ministra Rolnictwa i Rozwoju Wsi z dnia 24 lutego 2021 r., znak: SZ.tr.602.47.2021.

**§ 28.** Wykonanie uchwały powierza się Wójtowi Gminy Chojnice.

**§ 29.** 1. Uchwała wchodzi w życie po upływie 14 dni od daty ogłoszenia w Dzienniku Urzędowym Województwa Pomorskiego.

2. Uchwała, o której mowa w ust. 1, podlega publikacji na stronie internetowej Gminy Chojnice.

Wnioskodawca:

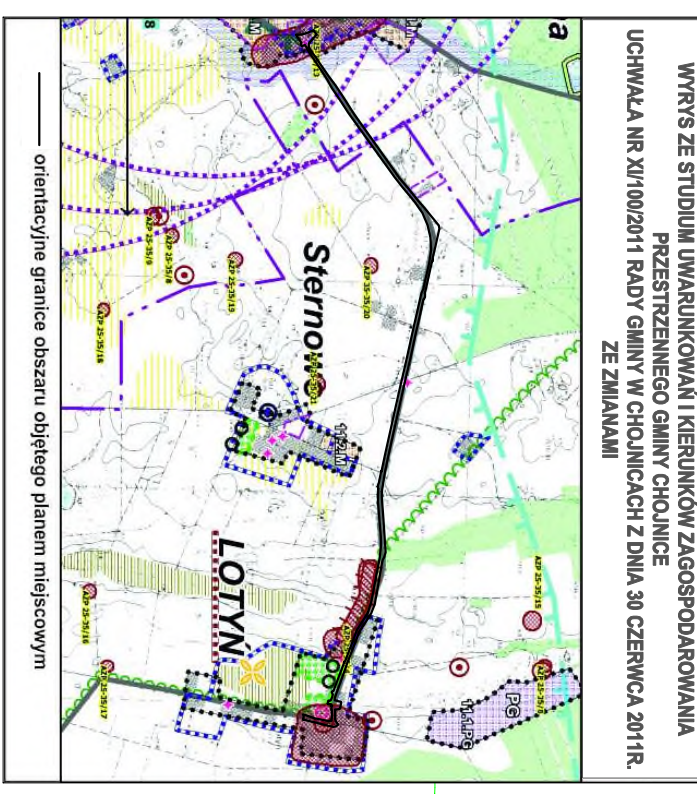
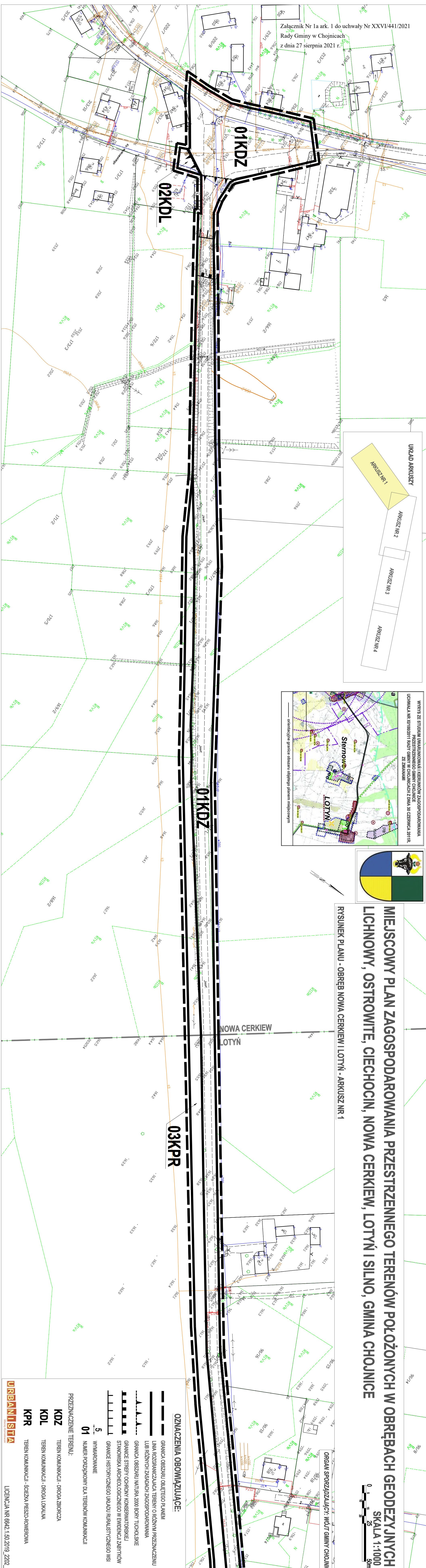
Wójt Gminy Chojnice

/-/ dr inż. Zbigniew Szczepański

Przewodniczący Rady

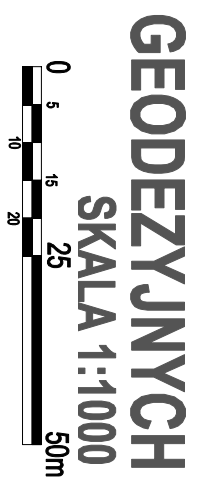
**Ryszard Kontek**

Projekt uchwały odpowiada przepisom prawa, stąd nie wnoszę uwag.



# MIJESKOWY PLAN ZAGOSPODAROWANIA PRZESTRZENNEGO TERENÓW POŁOŻONYCH W OBRĘBACH GEODEZYJNYCH LICHNOWY, OSTROWITE, CIECHOCIN, NOWA CERKIEW, LOTYŃ I SILNO, GMINA CHOJNICE

RYSunEK PLANU - OBREB NOWA CERKIEW I LOTYŃ - ARKUSZ NR 1



ORGAN SPORZĄDZAJĄCY: WóJT GMINY CHOJNICE

## OZNACZENIA OBOWIĄZUJĄCE:

- GRANICA OBSZARU OBLĘTEGO PLANEM
- LINIA ROZGRANICZAJĄCA TERENY O RÓŻNYM PRZEZNACZENIU LUB RÓŻNYCH ZASADACH ZAGOSPODAROWANIA
- GRANICA OBSZARU NATURA 2000 BORY Tucholskie
- GRANICE STREFY OCHRONY KONSERWATORSKIEJ
- STANOWISKA ARCHEOLOGICZNEGO W EMERENCJI ZABYTKÓW
- GRANICE HISTORYCZNEGO UKŁADU RURALISTYCZNEGO WSI
- 5 WYMAROWANIE
- 01 NUMER PORZĄDKOWY DLA TERENÓW KOMUNIKACJI

## PRZEZNACZENIE TERENU:

- KDZ** TEREN KOMUNIKACJI - DROGA ZBIORCZA
- KDL** TEREN KOMUNIKACJI - DROGA LOKALNA
- KPR** TEREN KOMUNIKACJI - ŚCIEŻKA PIEZO-ROWEROWA

**URBANISTA** Licencja nr 6642.1.50.2019.2202.N

Załącznik Nr 1a ark. 2 do uchwały Nr XXVI/441/2021  
 Rady Gminy w Chojnicach  
 z dnia 27 sierpnia 2021 r.

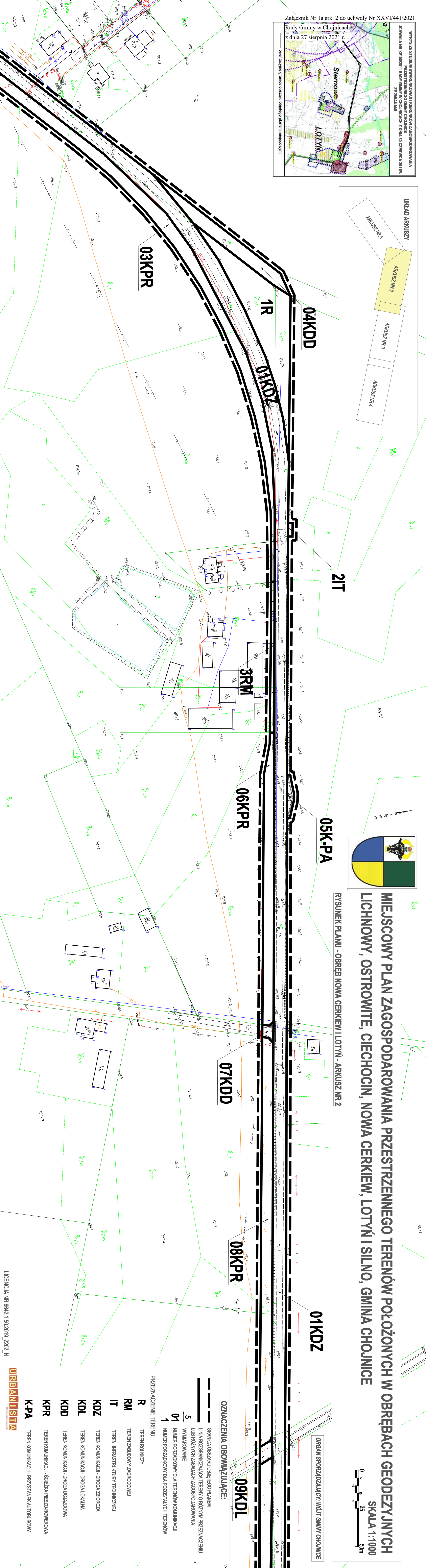
WYRYS ZE STUDIUM UWARUNKOWAŃ I KIERUNKÓW ZAGOSPODAROWANIA  
 PRZESTRZENNEGO GMINY CHOJNICE  
 UCHWAŁA NR XII/0020/11 RADY GMINY W CHOJNICACH Z DNIA 30 CZERWCA 2011R.  
 ZE ZMIANAMI



**MIEJSCOWY PLAN ZAGOSPODAROWANIA PRZESTRZENNEGO TERENÓW POŁOŻONYCH W OBRĘBACH GEODEZYJNYCH  
 LICHNOŹY, OSTROWITE, CIECHOCIN, NOWA CERKIEW, LOTYŃ I SILNO, GMINA CHOJNICE**

RYSunEK PLANU - OBRĘB NOWA CERKIEW I LOTYŃ - ARKUSZ NR 2

SKALA 1:1000



ORGAN SPORZĄDZAJĄCY: WÓJT GMINY CHOJNICE

**OZNACZENIA OBOWIĄZUJĄCE:**

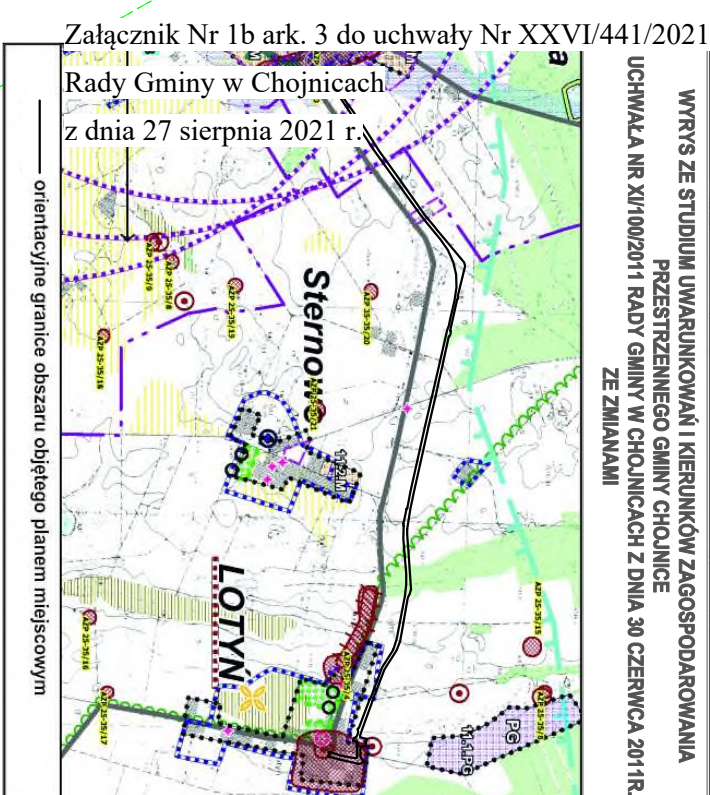
- GRANICA OBSZARU OBLĘTEGO PLANEM
- LINIA ROZGRANICZAJĄCA TERENY O RÓŻNYM PRZEZNACZENIU
- LUB RÓŻNYCH ZASADACH ZAGOSPODAROWANIA WYMAGOWANIE
- NUMER PORZĄDKOWY DLA TERENÓW KOMUNIKACJI
- NUMER PORZĄDKOWY DLA POZOSTAŁYCH TERENÓW

**PRZEZNACZENIE TERENU:**

- R** TEREN ROLNICZY
- RM** TEREN ZABUDOWY ZAGRODOWEJ
- IT** TEREN INFRASTRUKTURY TECHNICZNEJ
- KDZ** TEREN KOMUNIKACJI - DROGA ZBIORCZA
- KDL** TEREN KOMUNIKACJI - DROGA LOKALNA
- KDD** TEREN KOMUNIKACJI - DROGA DOJAZDOWA
- KPR** TEREN KOMUNIKACJI - ŚCIEŻKA PIESZO-ROWEROWA
- K-PA** TEREN KOMUNIKACJI - PRZYSTANEK AUTOBUSOWY

LICENCJA NR 6642.1.50.2019.2202\_N





S41/2

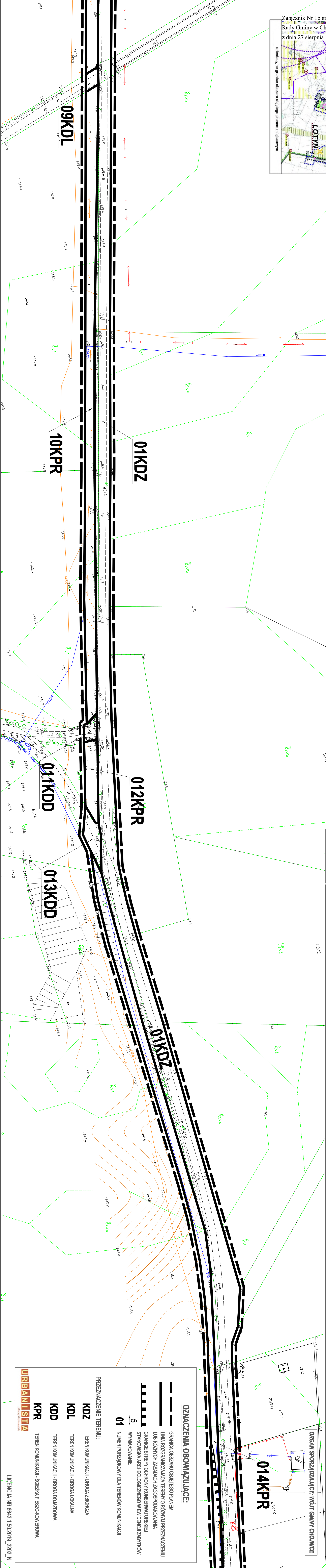


## MIEJSCOWY PLAN ZAGOSPODAROWANIA PRZESTRZENNEGO TERENÓW POŁOŻONYCH W OBRĘBACH GEODEZYJNYCH LICHNOWY, OSTROWITE, CIECHOCIN, NOWA CERKIEW, LOTYŃ I SILNO, GMINA CHOJNICE

### RYSUNEK PLANU - OBRĘB NOWA CERKIEW I LOTYŃ - ARKUSZ NR 3



ORGAN SPORZĄDZAJĄCY: WÓJT GMINY CHOJNICE



#### OZNACZENIA OBOWIĄZUJĄCE:

- — — — — GRANICA OBSZARU OBJĘTEGO PLANEM
- — — — — LINIA ROZGRANICZAJĄCA TERENY O RÓŻNYM PRZEZNACZENIU LUB RÓŻNYCH ZASADACH ZAGOSPODAROWANIA
- — — — — GRANICE STREFY OCHRONY KONSERWATORSKIEJ
- — — — — STANIOWSKA ARCHEOLOGICZNEGO W EWIDENCJI ZABYTKÓW WYMAROWANE
- 01 NUMER PORZĄDKOWY DLA TERENÓW KOMUNIKACJI

#### PRZEZNACZENIE TERENU:

- KDZ TEREN KOMUNIKACJI - DROGA ZBIORCZA
- KDL TEREN KOMUNIKACJI - DROGA LOKALNA
- KDD TEREN KOMUNIKACJI - DROGA DOJAZDOWA
- KPR TEREN KOMUNIKACJI - SIĘCZKA PRZESYŁAWOWA



LICENCJA NR 6642 1.50.2019 2202\_N

**014KPR**

**015KDD**

**016KPR**

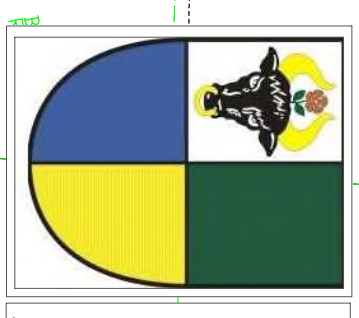
**01KDZ**

**017KDD**

**018KPR**

**41T-Kd**

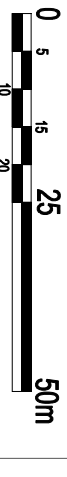
**01KDZ**



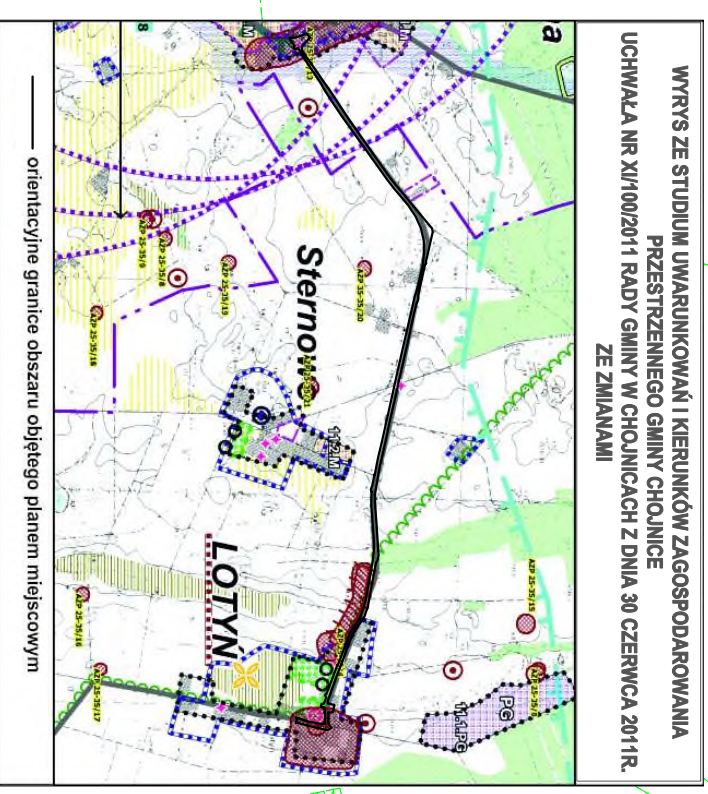
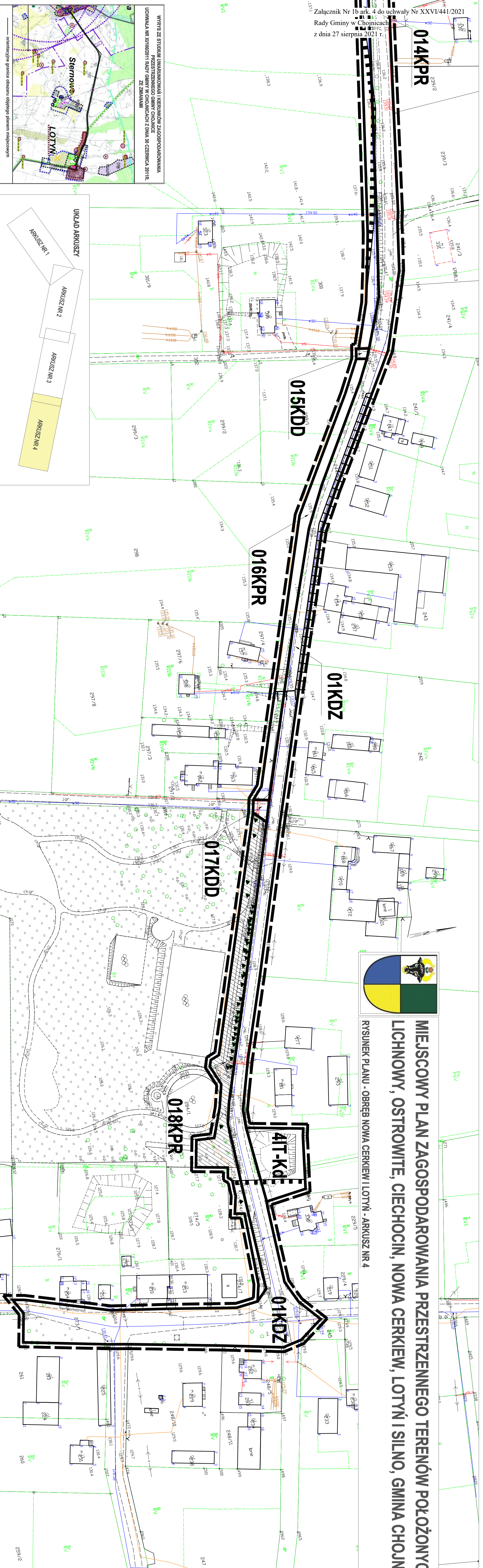
**MIEJSCOWY PLAN ZAGOSPODAROWANIA PRZESTRZENNEGO TERENÓW POŁOŻONYCH W OBRĘBACH GEODEZYJNYCH  
 LICHNOWY, OSTROWITE, CIECHOCIN, NOWA CERKIEW, LOTYŃ I SILNO, GMINA CHOJNICE**

RYSunEK PLANU - OBREB NOWA CERKIEW I LOTYŃ - ARKUSZ NR 4

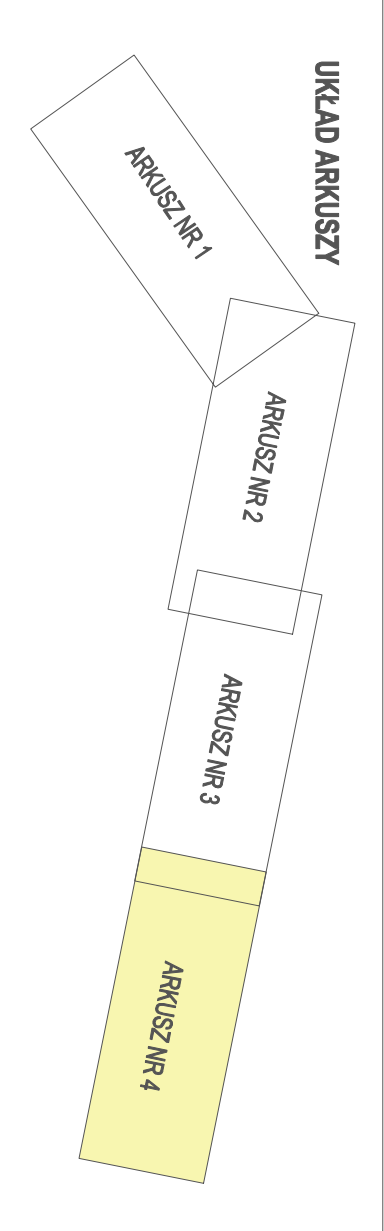
SKALA 1:1000



ORGAN SPORZĄDZAJĄCY: WÓJT GMINY CHOJNICE




WYRYS ZE STUDIUM UMARUNKOWANI I KIERUNKÓW ZAGOSPODAROWANIA  
 PRZESTRZENNEGO GMINY CHOJNICE  
 UCHWAŁA NR XXVI/2011 RADY GMINY W CHOJNICACH Z DNIA 30 CZERWCA 2011R.  
 ZE ZMIANAMI



OZNACZENIA OBOWIĄZUJĄCE:	
	GRANICA OBSZARU OBJĘTEGO PLANEM
	LINIA ROZGRANICZAJĄCA TERENY O RÓŻNYM PRZEZNACZENIU
	LUB RÓŻNYCH ZASADACH ZAGOSPODAROWANIA
	GRANICE STREŻY OCHRONY KONSEMATORSKIEJ
	STANOWISKA ARCHEOLOGICZNEGO W EVIDENCJI ZABYTKÓW
	GRANICE HISTORYCZNEGO UKŁADU RURALISTYCZNEGO WSI
	HISTORYCZNA ZIELEN WYSOKA
	OBIEKTY W GMINNEJ EVIDENCJI ZABYTKÓW
	WYMAROWANIE
	NUMER PORZĄDKOWY DLA TERENÓW KOMUNIKACJI
	NUMER PORZĄDKOWY DLA PODSTAJĄCYCH TERENÓW
PRZEZNACZENIE TERENU:	
	TEREN INFRASTRUKTURY TECHNICZNEJ - KANALIZACJA DESZCZOWA
	TEREN KOMUNIKACJI - DROGA ZBIORCZA
	TEREN KOMUNIKACJI - DROGA DOJAZDOWA
	TEREN KOMUNIKACJI - ŚCIEŻKA PIEZO-ROWEROWA



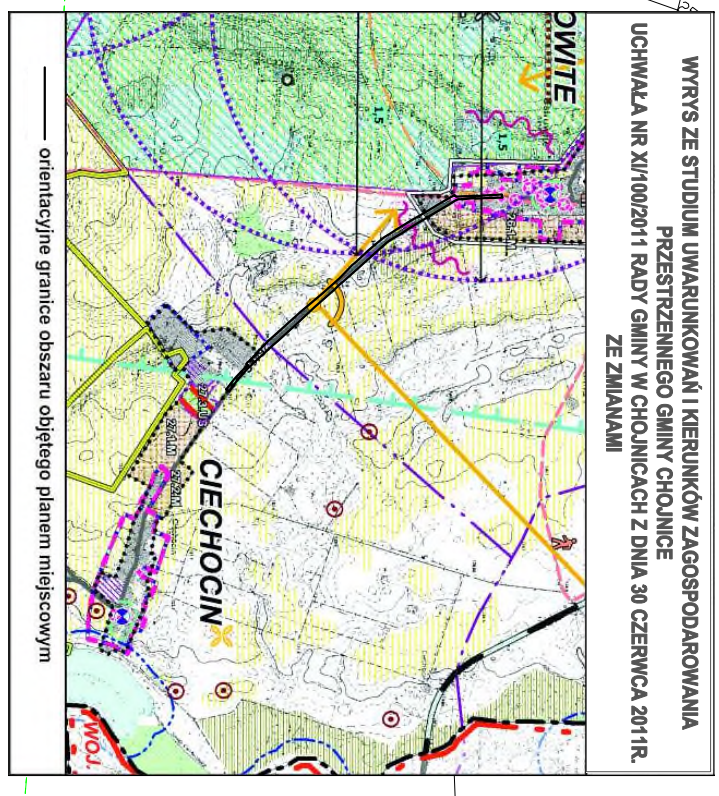
LICENCJA NR 6642.1.50.2019\_2202\_N



**MIEJSCOWY PLAN ZAGOSPODAROWANIA PRZESTRZENNEGO TERENÓW POŁOŻONYCH W OBRĘBACH GEODEZYJNYCH  
 LICHNOWY, OSTROWITE, CIECHOCIN, NOWA CERKIEW, LOTYŃ I SILNO, GMINA CHOJNICE**

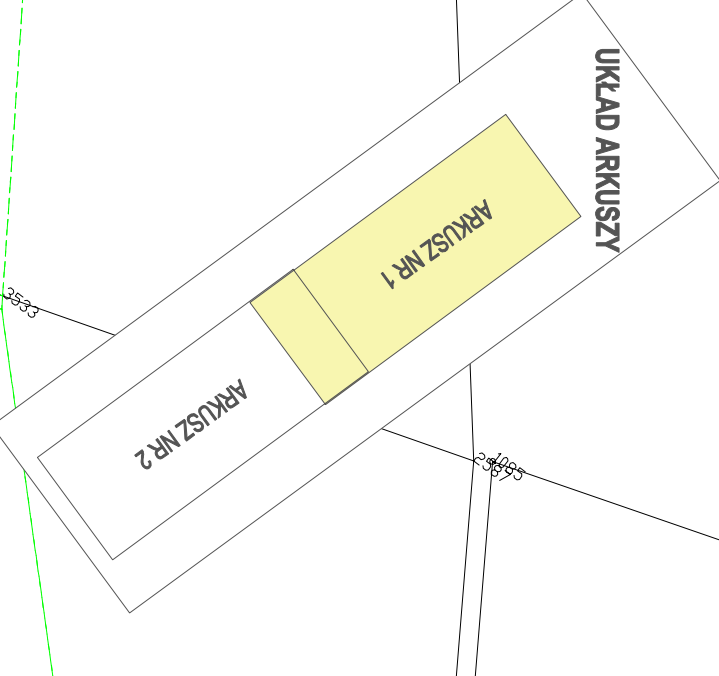
**RYSUNEK PLANU - OBRĘB OSTROWITE I CIECHOCIN - ARKUSZ NR 1**

SKALA 1:1000  
 0 5 15 25 50m



WYRYS ZE STUDIUM UMARUNKOWANI I KIERUNKÓW ZAGOSPODAROWANIA PRZESTRZENNEGO GMINY CHOJNICE UCHWAŁA NR XLV/60/2011 RADY GMINY W CHOJNICACH Z DNIA 30 CZERWCA 2011R. ZE ZMIANAMI

orientacyjne granice obszaru objętego planem miejscowym



**OZNACZENIA OBOWIĄZUJĄCE:**

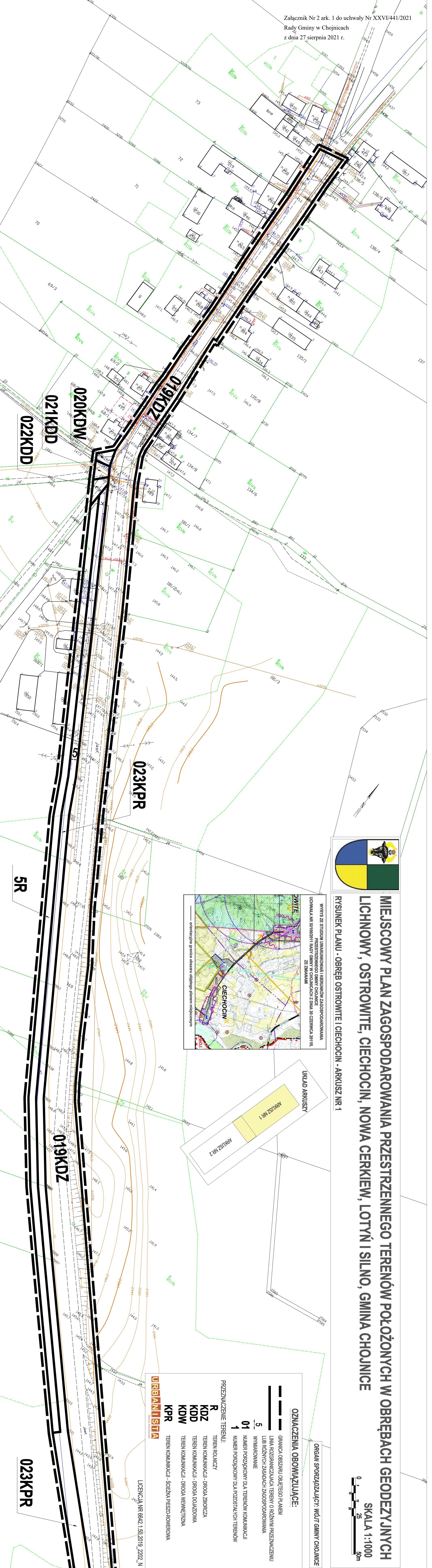
- GRANICA OBSZARU OBJĘTEGO PLANEM
- LINIA ROZGRANICZAJĄCA TERENY O RÓŻNYM PRZEZNACZENIU LUB RÓŻNYCH ZASADACH ZAGOSPODAROWANIA
- WYMIAROWANIE
- 01 NUMER PORZĄDKOWY DLA TERENÓW KOMUNIKACJI
- 1 NUMER PORZĄDKOWY DLA POZOSTAŁYCH TERENÓW

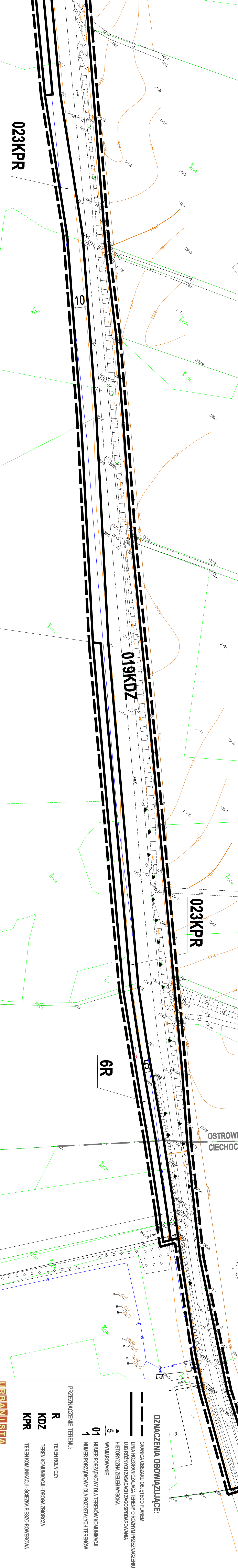
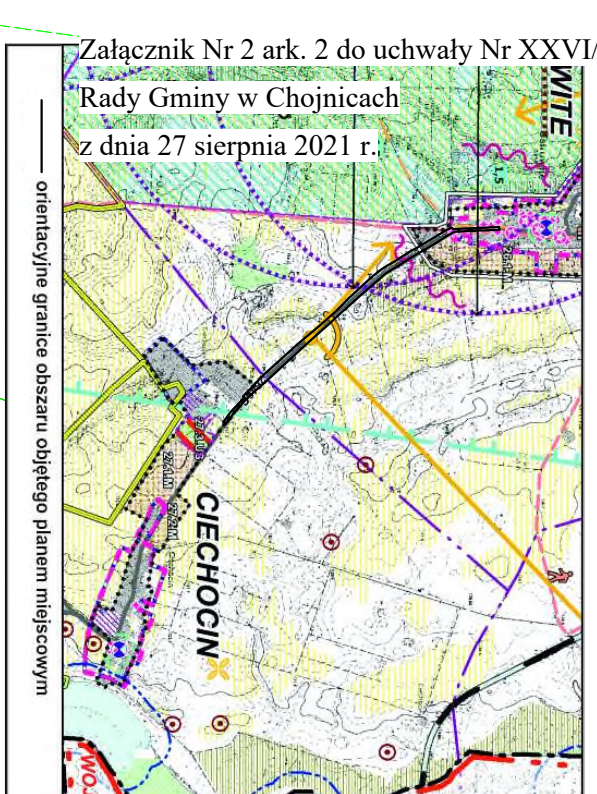
**PRZEZNACZENIE TERENU:**

- R TEREN ROLNICZY
- KDZ TEREN KOMUNIKACJI - DROGA ZBIORCZA
- KDD TEREN KOMUNIKACJI - DROGA DOJAZDOWA
- KDW TEREN KOMUNIKACJI - DROGA WENIETRZNA
- KPR TEREN KOMUNIKACJI - ŚCIEŻKA PIESZO-ROWEROWA

**URBANISTA**  
Biuro Urbanistyki

LICENCJA NR 6642.1.50.2019.2202\_N





**MIJESKOWY PLAN ZAGOSPODAROWANIA PRZESTRZENNEGO TERENÓW POŁOŻONYCH W OBRĘBACH GEODEZYJNYCH LICHOŃOWY, OSTROWITE, CIECHOCIN, NOWA CERKIEW, LOTYŃ I SILNO, GMINA CHOJNICE**

**RYSunEK PLANU - OBRĘB OSTROWITE I CIECHOCIN - ARKUSZ NR 2**


**SKALA 1:1000**  
 0 5 10 15 20 25 50m

**ORGAN SPORZĄDZAJĄCY: WÓJT GMINY CHOJNICE**

**OZNACZENIA OBOWIĄZUJĄCE:**

- GRANICA OBSZARU OBJĘTEGO PLANEM
  - LINIA ROZGRANICZAJĄCA TERENY O RÓŻNYM PRZEMIANCZENIU LUB RÓŻNYCH ZASADACH ZAGOSPODAROWANIA
  - ▲ HISTORYCZNA ZIELEŃ WYSOKA
  - 5 WYMIAROWANIE
  - 01 NUMER PORZĄDKOWY DLA TERENÓW KOMUNIKACJI
  - 1 NUMER PORZĄDKOWY DLA POZOSTAŁYCH TERENÓW
- PRZEMIANCZENIE TERENU:
- R TEREN ROLNICZY
  - KDZ TEREN KOMUNIKACJI - DROGA ZBIORCZA
  - KPR TEREN KOMUNIKACJI - ŚCIEŻKA PIESZOBIROWEROWA



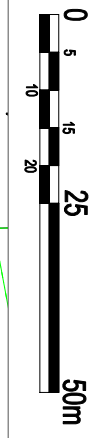


Załącznik Nr 3a ark. 1 do uchwały Nr XXVI/441/2021  
 Rady Gminy w Chojnicach  
 z dnia 27 sierpnia 2021 r.

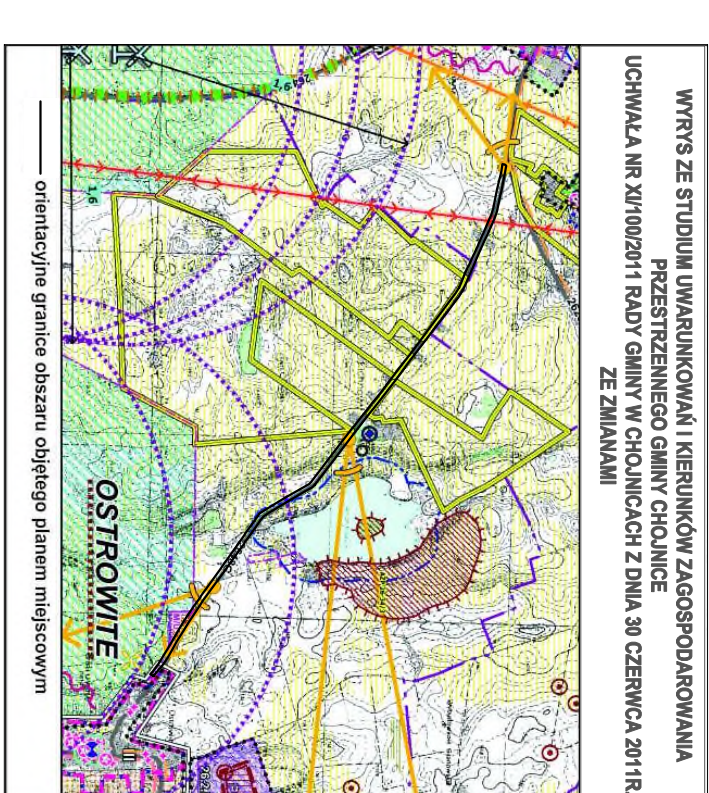
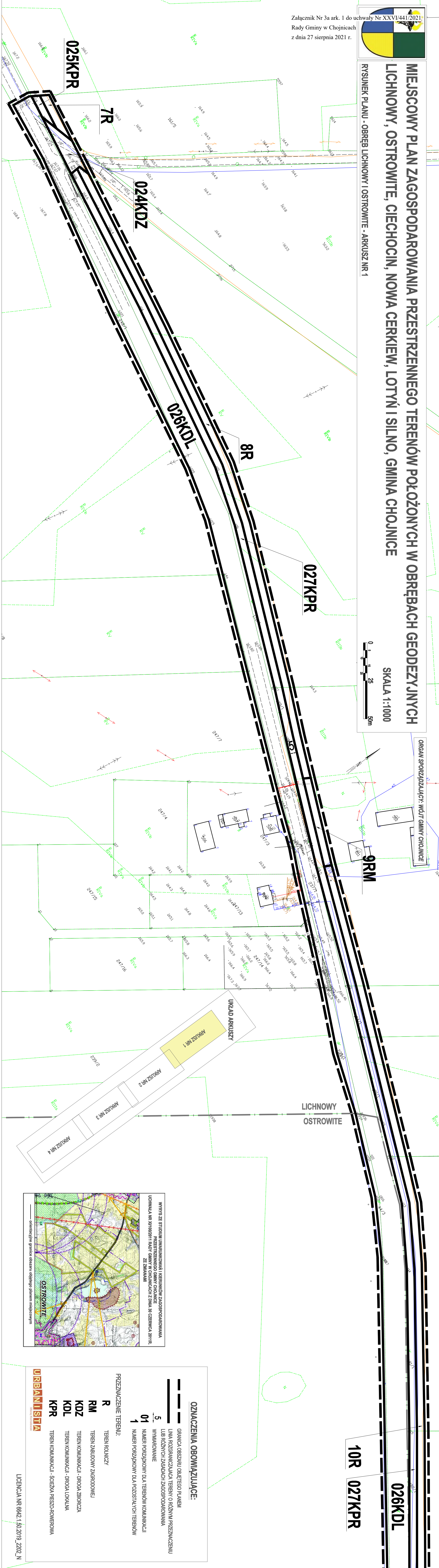
# MIEJSCOWY PLAN ZAGOSPODAROWANIA PRZESTRZENNEGO TERENÓW POŁOŻONYCH W OBRĘBACH GEODEZYJNYCH LICHNOWY, OSTROWITE, CIECHOCIN, NOWA CERKIEW, LOTYŃ I SILNO, GMINA CHOJNICE

RYSUNEK PLANU - OBRĘB LICHNOWY I OSTROWITE - ARKUSZ NR 1

SKALA 1:1000



ORGAN SPORZĄDZAJĄCY: WÓJT GMINY CHOJNICE



WTRYS ZE STUDIUM UWARUNKOWAŃ I WSKAZÓWKÓW ZAGOSPODAROWANIA  
 PRZESTRZENNEGO TERENÓW W OBRĘBACH GEODEZYJNYCH CHOJNICE  
 UCHWAŁA NR XXIV/281/17 RADY GMINY W CHOJNICACH Z DNIA 30 CZERWCA 2017 R.  
 ZE ZMIANAMI

**OZNACZENIA OBOWIĄZUJĄCE:**

- GRANICA OBSZARU OBJĘTEGO PLANEM
- LIŃA ROZGRANICZAJĄCA TERENY O RÓŻNYM PRZEZNACZENIU
- LIŃA RÓŻNYCH ZASADACH ZAGOSPODAROWANIA
- 5 WYMAROWANIE
- 01 NUMER PORZĄDKOWY DLA TERENÓW KOMUNIKACJI
- 1 NUMER PORZĄDKOWY DLA POZOSTAŁYCH TERENÓW

**PRZEZNACZENIE TERENU:**

- R** TEREN ROLNICZY
- RM** TEREN ZABUDOWY ZAGRODOWEJ
- KDZ** TEREN KOMUNIKACJI - DROGA ZBIORCZA
- KDL** TEREN KOMUNIKACJI - DROGA LOKALNA
- KPR** TEREN KOMUNIKACJI - ŚCIEŻKA PIESZO-ROWEROWA

**URBANISTA**  
Biuro Projektów i Inżynierii

LICENCJA NR 6642.1.50.2019.2202\_N

**OZNACZENIA OBOWIAZUJĄCE:**

GRANICA OBSZARU OBJĘTEGO PLANIEM  
LUB ROZGRANICZAJĄCA TERENY O RÓŻNYM PRZEZNACZENIU  
LUB RÓŻNYCH ZASADACH ZAGOSPODAROWANIA

5  
WYMAGOWANIE

01  
NUMER PORZĄDKOWY DLA TERENÓW KOMUNIKACJI

1  
NUMER PORZĄDKOWY DLA POZOSTAŁYCH TERENÓW

ZEZNAČENIE TERENU:

**R** TEREN ROLNICZY

**RM** TEREN ZABUDOWY ZAGRODOWEJ

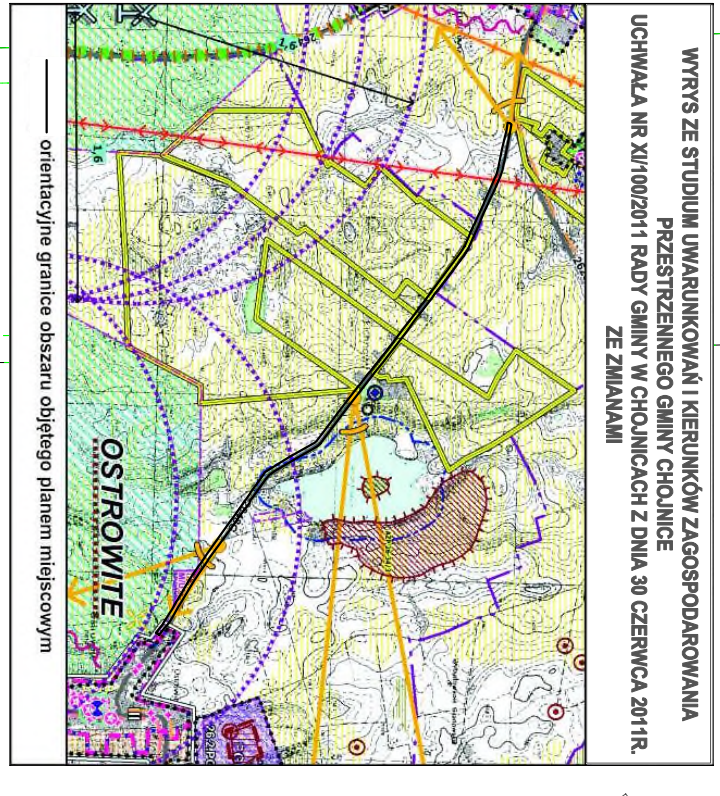
**MN** TEREN TEREN ZABUDOWY MIESZKANOWEJ JEDNORODZINNEJ

**KDL** TEREN KOMUNIKACJI - DROGA LOKALNA

**KPR** TEREN KOMUNIKACJI - ŚCIEŻKA PIESZO-ROWEROWA



Załącznik Nr 3a ark. 2 do uchwały Nr XXVI/441/2021  
Rady Gminy w Chojnicach  
z dnia 27 sierpnia 2021 r.

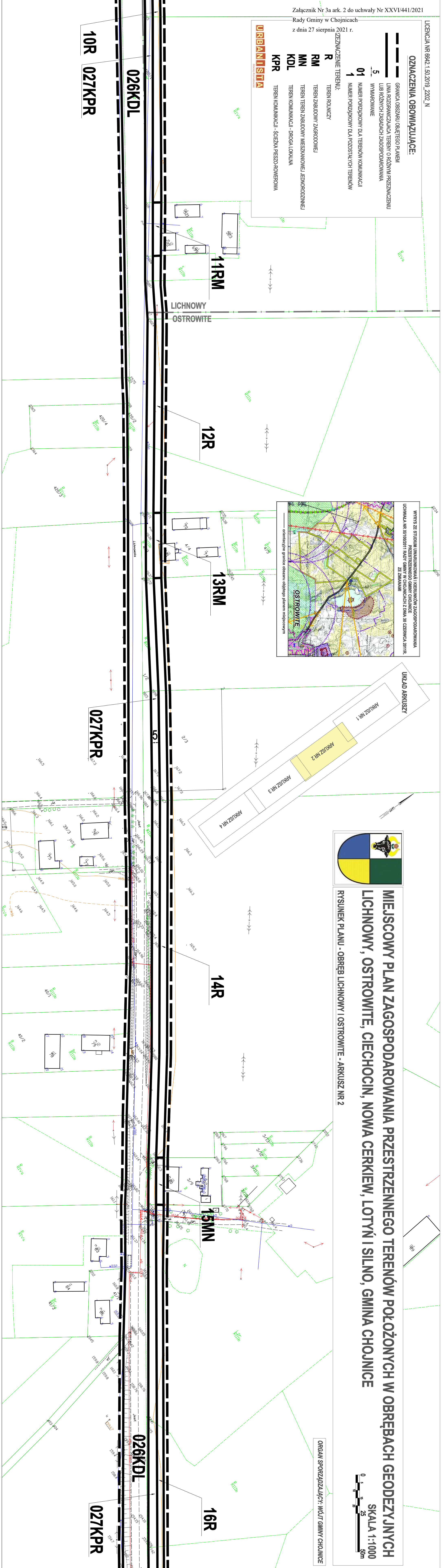



**MIEJSCOWY PLAN ZAGOSPODAROWANIA PRZESTRZENNEGO TERENÓW POŁOŻONYCH W OBRĘBACH GEODEZYJNYCH  
LICHNOWY, OSTROWITE, CIECHOCIN, NOWA CERKIEW, LOTYŃ I SILNO, GMINA CHOJNICE**

RYSunEK PLANU - OBREB LICHNOWY I OSTROWITE - ARKUSZ NR 2

SKALA 1:1000

ORGAN SPORZĄDZAJĄCY: WÓJT GMINY CHOJNICE



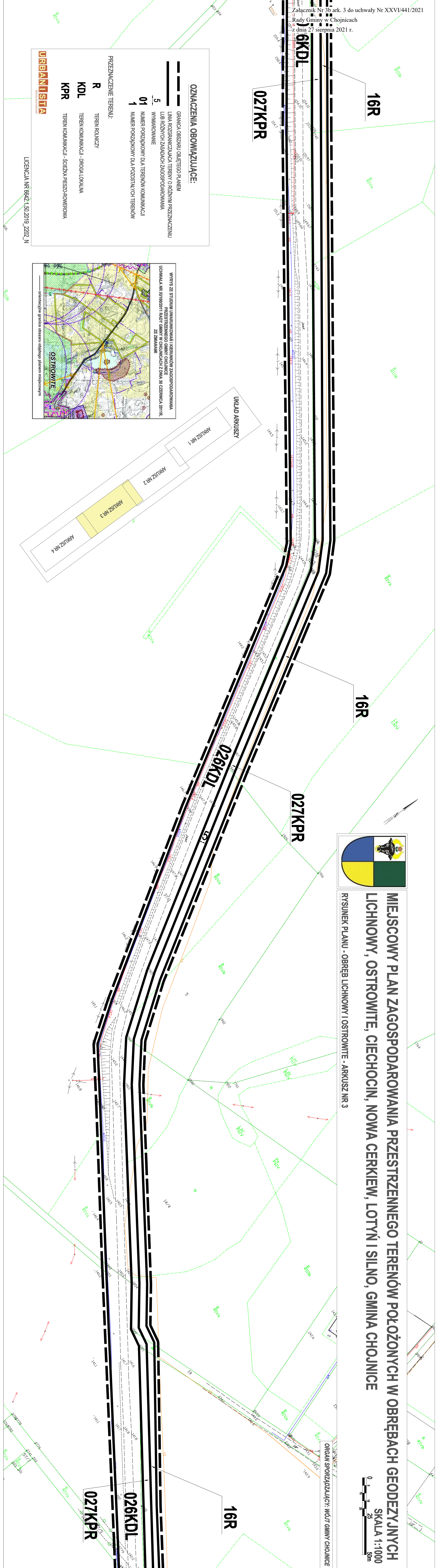


**MIJSCOWY PLAN ZAGOSPODAROWANIA PRZESTRZENNEGO TERENÓW POŁOŻONYCH W OBRĘBACH GEODEZYJNYCH  
 LICHNOWY, OSTROWITE, CIECHOCIN, NOWA CERKIEW, LOTYŃ I SILNO, GMINA CHOJNICE**

RYSUNEK PLANU - OBRĘB LICHNOWY I OSTROWITE - ARKUSZ NR 3

SKALA 1:1000  
 0 5 10 15 20 25 50m

ORGAN SPORZĄDZAJĄCY: WÓJT GMINY CHOJNICE

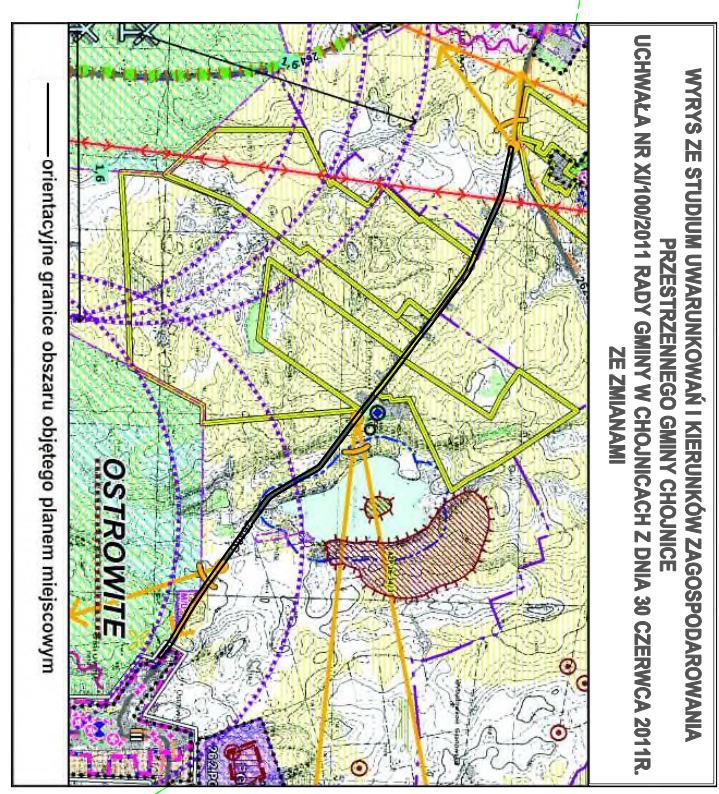


**OZNACZENIA OBOWIĄZUJĄCE:**

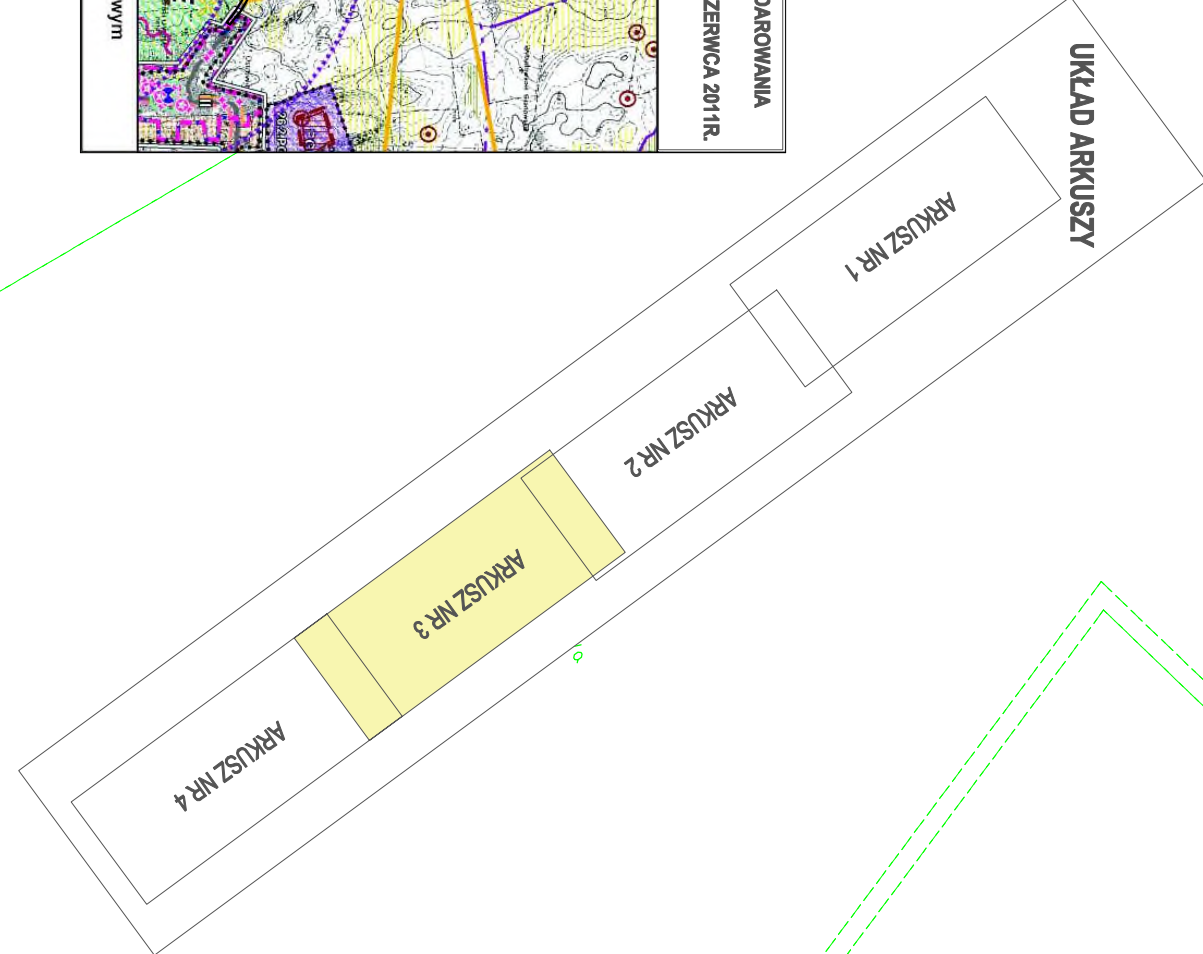
- GRANICA OBSZARU OBJĘTEGO PLANEM
  - LINIA ROZGRANICZAJĄCA TERENY O RÓŻNYM PRZEZNACZENIU
  - 5 WYMIAROWANIE
  - 01 NUMER PORZĄDKOWY DLA TERENÓW KOMUNIKACJI
  - 1 NUMER PORZĄDKOWY DLA POZOSTAŁYCH TERENÓW
- PRZEZNACZENIE TERENU:
- R** TEREN ROLNICZY
  - KDL** TEREN KOMUNIKACJI - DROGA LOKALNA
  - KPR** TEREN KOMUNIKACJI - ŚCIEŻKA PIESZO-ROWEROWA



LICENCJA NR 8642/1.50/2019/2202 N

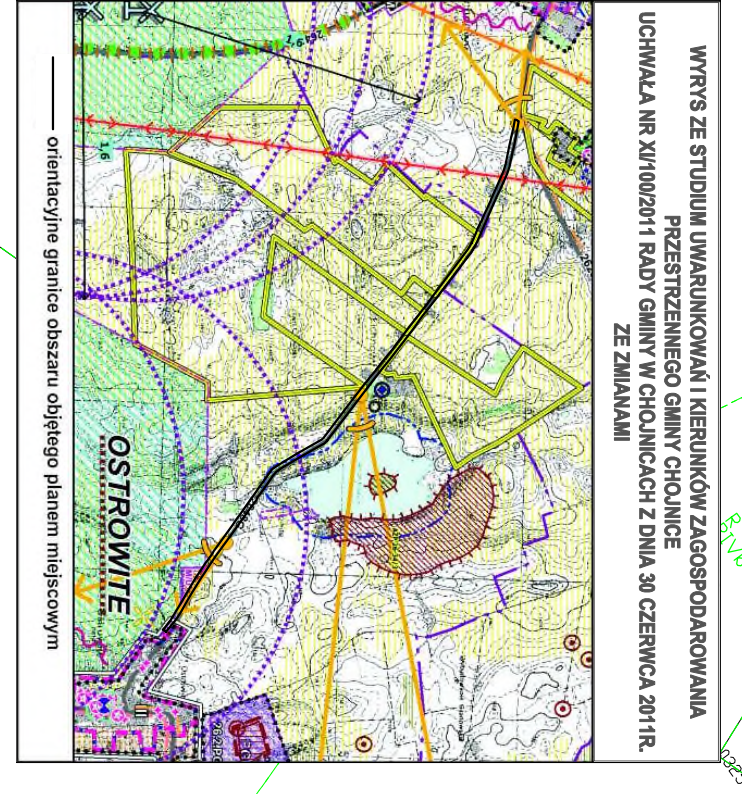


WYRYS ZE STUDIUM UWARUNKOWAŃ I WSKAZÓWKI ZAGOSPODAROWANIA PRZESTRZENNEGO GMINY CHOJNICE  
 UCHWAŁA NR XXIV/2017/RODZIT/1001/2017 Z DNIA 30 CZERWCA 2017 R.  
 ZE ZMIANAMI



**OZNACZENIA OBOWIĄZUJĄCE:**

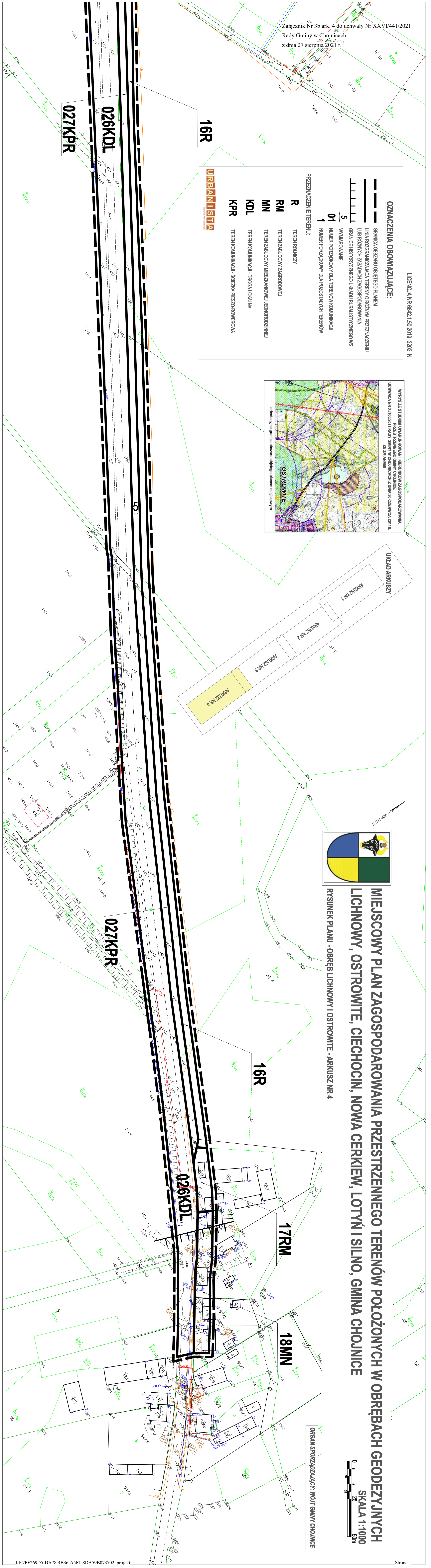
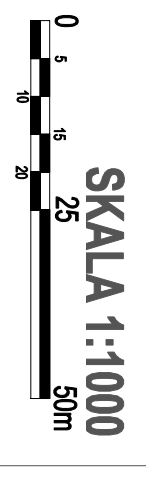
- — — — — GRANICA OBSZARU OBJĘTEGO PLANEM
  - — — — — LINIA ROZGRANICZAJĄCA TERENY O RÓŻNYM PRZEZNACZENIU
  - — — — — GRANICE HISTORYCZNEGO UKŁADU RURALISTYCZNEGO WSI
  - 5 WYMIAROWANIE
  - 01 NUMER PORZĄDKOWY DLA TERENÓW KOMUNIKACJI
  - 1 NUMER PORZĄDKOWY DLA POZOSTAŁYCH TERENÓW
- PRZEZNACZENIE TERENU:
- R TEREN ROLNICZY
  - RM TEREN ZABUDOWY ZAGRODOWEJ
  - MN TEREN ZABUDOWY MIESZKANIOWEJ JEDNORODZINNEJ
  - KDL TEREN KOMUNIKACJI - DROGA LOKALNA
  - KPR TEREN KOMUNIKACJI - ŚCIEŻKA PIESZO-ROWEROWA


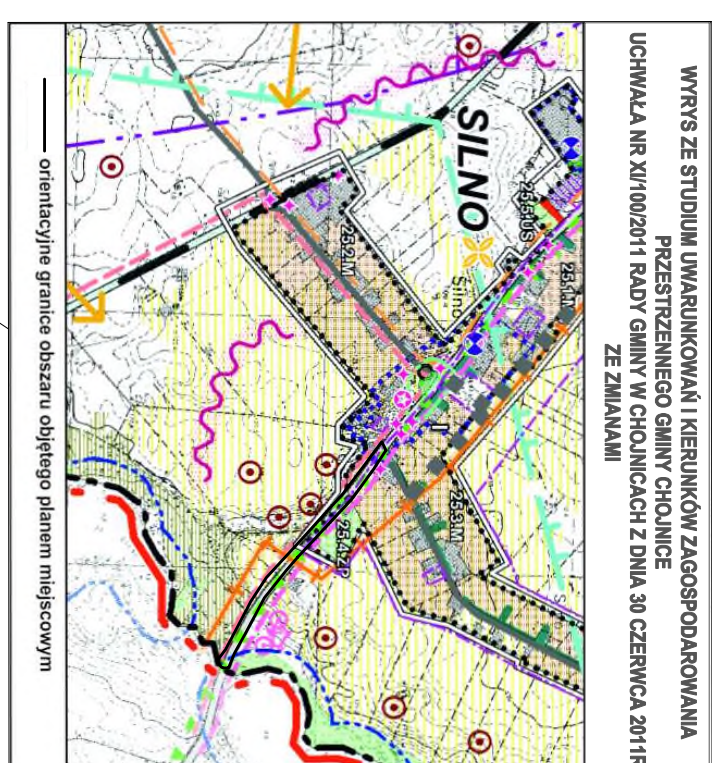


**MIEJSCOWY PLAN ZAGOSPODAROWANIA PRZESTRZENNEGO TERENÓW POŁOŻONYCH W OBRĘBACH GEODEZYJNYCH LICHNOWY, OSTROWITE, CIECHOCIN, NOWA CERKIEW, LOTYŃ I SILNO, GMINA CHOJNICE**

**RYSUNEK PLANU - OBRĘB LICHNOWY I OSTROWITE - ARKUSZ NR 4**

ORGAN SPORZĄDZAJĄCY: WÓJT GMINY CHOJNICE





**MIEJSCOWY PLAN ZAGOSPODAROWANIA PRZESTRZENNEGO TERENÓW POŁOŻONYCH W OBRĘBACH GEODEZYJNYCH  
 LICHOŃWY, OSTROWITE, CIECHOCJIN, NOWA CERKIEW, LOTYŃ I SILNO, GMINA CHOJNICE**

RYSIUNEK PLANU - OBRĘB SILNO

0 5 10 25 30m  
 SKALA 1:1000

ORGAN SPORZĄDZAJĄCY: WÓJT GMINY CHOJNICE

**OZNACZENIA OBOWIĄZUJĄCE:**

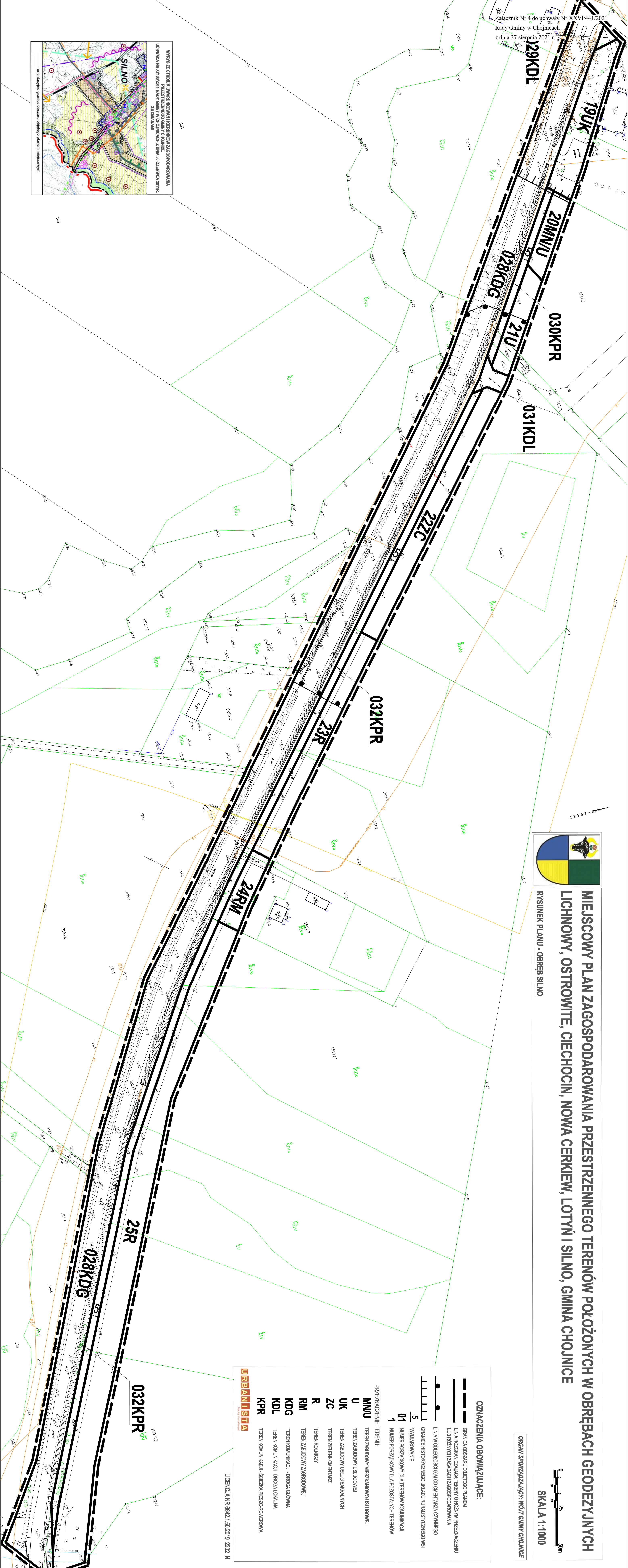
- GRANICA OBSZARU OBJĘTEGO PLANEM
- LINIA ROZGRANICZAJĄCA TERENY O RÓŻNYM PRZEZNACZENIU LUB RÓŻNYCH ZASADACH ZAGOSPODAROWANIA
- LINIA W ODLEGŁOŚCI 5M OD OMIĘTARZA CZYNIENEGO
- GRANICE HISTORYCZNEGO UKŁADU RURALISTYCZNEGO WSI
- WYMAGOWANIE
- 01** NUMER PORZĄDKOWY DLA TERENÓW KOMUNIKACJI
- 1** NUMER PORZĄDKOWY DLA PODSTAJKÓW TERENÓW

**PRZEZNACZENIE TERENU:**

- MN/U** TEREN ZABUDOWY MIESZKANIOWO-USŁUGOWEJ
- U** TEREN ZABUDOWY USŁUGOWEJ
- UK** TEREN ZABUDOWY USŁUG SAKRALNYCH
- ZC** TEREN ZIELENI - CIEMNIARZ
- R** TEREN ROLNICZY
- RM** TEREN ZABUDOWY ZAGRODOWEJ
- KDG** TEREN KOMUNIKACJI - DROGA GŁÓWNA
- KDL** TEREN KOMUNIKACJI - DROGA LOKALNA
- KPR** TEREN KOMUNIKACJI - SZTĘPŁA PIESZO-ROWEROWA

**URBANISTA**

LICENCJA NR 6642.1.50.2019.2202.N



**Rozstrzygnięcie o sposobie rozpatrzenia uwag do projektu planu na podstawie art. 20 ust. 1 ustawy z dnia 27 marca 2003 r. o planowaniu i zagospodarowaniu przestrzennym**

Projekt miejscowego planu zagospodarowania przestrzennego terenów położonych w obrębach geodezyjnych Lichnowy, Ostrowite, Ciechocin, Nowa Cerkiew, Silno, gm. Chojnice wraz z prognozą oddziaływania na środowisko był wyłożony do publicznego wglądu dwukrotnie:

1) w dniach od 22 kwietnia 2021 r. do 13 maja 2021 r. z terminem na wnoszenie uwag do dnia 27 maja 2021 r.

Do wyłożonego do publicznego wglądu projektu miejscowego planu zagospodarowania przestrzennego wraz z prognozą oddziaływania na środowisko wpłynęła uwaga Pana Michała Krawczykiewicza dotycząca działek nr 89/6 i 88/1, obręb Lotyń w zakresie pozostawienia przeznaczenia rolniczego, zamiast pod ścieżkę pieszo-rowerową. Uwaga była związana koniecznością wypełnienia umowy z ARiMR, pod groźbą utraty środków

Wniesiona uwaga została rozpatrzona pozytywnie i uwzględniona w projekcie planu.

2) w dniach od 22 lipca 2021r. do 12 sierpnia 2021 r. z terminem na wnoszenie uwag do dnia 26 sierpnia 2021r.

Do wyłożonego do publicznego wglądu projektu miejscowego planu zagospodarowania przestrzennego wraz z prognozą oddziaływania na środowisko nie wpłynęły uwagi, w związku z czym nie było potrzeby ich rozpatrywania.

Przewodniczący Rady

**Ryszard Kontek**

**Rozstrzygnięcie o sposobie realizacji, zapisanych w planie miejscowym,  
inwestycji z zakresu infrastruktury technicznej, które należą do zadań własnych  
gminy oraz zasadach ich finansowania na podstawie art. 20 ustawy z dnia 27 marca 2003 r. o planowaniu  
i zagospodarowaniu przestrzennym**

§ 1. 1. Na obszarze objętym miejscowym planem zagospodarowania przestrzennego terenów położonych w obrębach geodezyjnych Lichnowy, Ostrowite, Ciechocin, Nowa Cerkiew, Silno, gm. Chojnice powstaną nowe inwestycje z zakresu infrastruktury technicznej, wynikające w szczególności z budowy ścieżek pieszo-rowerowych, służących zaspokojeniu zbiorowych potrzeb mieszkańców gminy, które stanowią, zgodnie z art. 7 ust. 1 ustawy z dnia 8 marca 1990 r. o samorządzie gminnym (t.j. Dz. U. z 2021 r. poz. 1372), zadania własne gminy.

2. Na tym etapie nie jest możliwe precyzyjne wyznaczenie kosztów ewentualnej inwestycji wymienionej w ust. 1, gdyż wymaga to opracowania zakresu rzeczowego robót i szczegółowych kosztorysów.

**§ 2. Opis sposobu realizacji inwestycji wskazanych w § 1:**

- 1) realizacja inwestycji przebiegać będzie zgodnie z obowiązującymi przepisami, m.in.: ustawą o gospodarce nieruchomościami, ustawą Prawo Budowlane, ustawą o zamówieniach publicznych, ustawą o samorządzie gminnym, ustawą Prawo ochrony środowiska,
- 2) inwestycje z zakresu przesyłania i dystrybucji energii elektrycznej realizowane będą w sposób określony w ustawie z dnia 10 kwietnia 1997 r. Prawo Energetyczne,
- 3) inwestycje w zakresie dróg publicznych realizowane będą na podstawie ustawy z dnia 21 marca 1985 r. o drogach publicznych,
- 4) inwestycje z zakresu sieci wodociągowej i kanalizacyjnej realizowane będą na podstawie ustawy z dnia 7 czerwca 2001 r. o zbiorowym zaopatrzeniu w wodę i zbiorowym odprowadzaniu ścieków.

§ 3. Finansowanie inwestycji z zakresu infrastruktury technicznej, które należą do zadań własnych gminy, ujętych w niniejszym planie miejscowym, podlega przepisom ustawy z dnia 27 sierpnia 2009r. o finansach publicznych, przy czym:

- 1) przychody i wydatki (w tym nazwę zadań inwestycyjnych i źródło ich finansowania) ustalane są corocznie w uchwale budżetowej,
- 2) źródłem finansowania inwestycji gminnych są w całości lub w części: budżet gminy, źródła zewnętrzne (np.: fundusze Unii Europejskiej, dotacje z budżetu państwa, źródła z Funduszu Ochrony Środowiska i Gospodarki Wodnej),
- 3) mogą zostać pobrane opłaty adiacenckie na podstawie ustawy o gospodarce nieruchomościami.

Przewodniczący Rady

**Ryszard Kontek**

Załącznik Nr 7 do uchwały Nr XXVI/441/2021

Rady Gminy w Chojnicach

z dnia 27 sierpnia 2021 r.

**Dane przestrzenne (zapisane w postaci dokumentu elektronicznego) na podstawie art. 67a, ust. 3 ustawy z dnia 27 marca 2003 roku o planowaniu i zagospodarowaniu przestrzennym (t.j. Dz.U. z 2021 roku, poz. 741 z późn. zm.)**

## Uzasadnienie

Sporządzenie miejscowego planu zagospodarowania przestrzennego wynika z wykonania uchwały nr XII/206/2019 Rady Gminy w Chojnicach z dnia 20 grudnia 2019 r. w sprawie przystąpienia do sporządzenia miejscowego planu zagospodarowania przestrzennego terenów położonych w obrębach geodezyjnych Lichnowy, Ostrowite, Ciechocin, Nowa Cerkiew, Silno, gm. Chojnice.

Procedura formalno-prawna sporządzenia miejscowego planu zagospodarowania przestrzennego przeprowadzona została zgodnie z art. 17 ustawy z dnia 27 marca 2003 r. o planowaniu i zagospodarowaniu przestrzennym (t.j. Dz. U. z 2021r. poz. 741 z późn. zm.).

Przystąpienie do opracowania przedmiotowego planu nastąpiło w związku z zamiarem budowy ścieżek rowerowych na trasie Lichnowy - Ostrowite, Ostrowite – Ciechocin, Nowa Cerkiew – Lotyń i Silno – granica województwa. Grunty, na których realizowana ma być inwestycja to w większości grunty III klasy, dla których wymagana jest zgoda na wyłączenie z produkcji rolnej od ministra właściwego do spraw rozwoju wsi.

Przedstawiony projekt planu zawiera ustalenia wynikające z art. 15 ust. 2 ustawy o planowaniu i zagospodarowaniu przestrzennym oraz nie narusza ustaleń nie narusza ustaleń studium uwarunkowań i kierunków zagospodarowania przestrzennego przyjętego uchwałą Nr XI/100/2011 Rady Gminy w Chojnicach z dnia 30 czerwca 2011 r. w sprawie uchwalenia zmiany – aktualizacji „Studium uwarunkowań i kierunków zagospodarowania przestrzennego gminy Chojnice” zmienionego uchwałą nr XLI/531/2014 z dnia 28 marca 2014 r., uchwałą nr XXV/417/2017 z dnia 9 sierpnia 2017 r. oraz Zarządzeniem Zastępczym Wojewody Pomorskiego z dnia 30 września 2020r.

Zgodnie z art. 15 ust. 1 ustawy o planowaniu i zagospodarowaniu przestrzennym w niniejszym uzasadnieniu przedstawia się:

- 1) sposób realizacji wymogów wynikających z art. 1 ust. 2-4;
- 2) zgodność z wynikami analizy, o której mowa w art. 32 ust. 1, wraz datą uchwały rady gminy, o której mowa w art. 32 ust. 2;
- 3) wpływ na finanse publiczne, w tym budżet gminy.

I. Sposób realizacji wymogów wynikających z art. 1 ust. 2-4 ustawy o planowaniu i zagospodarowaniu przestrzennym:

1. W projekcie planu uwzględniono:

- 1) wymagania ładu przestrzennego, w tym urbanistyki i architektury poprzez określenie w szczególności linii rozgraniczających, przeznaczenia terenów;
- 2) walory architektoniczne i krajobrazowe poprzez ustalenia dotyczące kształtowania zabudowy i zagospodarowania terenów;
- 3) wymagania ochrony środowiska, w tym gospodarowania wodami i ochrony gruntów rolnych i leśnych poprzez:
  - a) określenie dopuszczalnego poziomu hałasu,
  - b) uzyskanie zgody właściwego ministra na zmianę przeznaczenia gruntów rolnych klasy III na cele nierolnicze i nieleśne,
  - c) zapewnienie ewentualnej ochrony dziko występujących roślin, zwierząt i grzybów oraz ich siedlisk, zgodnie z przepisami odrębnymi,
  - d) ochronę przez przepisy odrębne z tytułu położenia części obszaru planu na obszarze Natura 2000 Bory Tucholskie PLB220009 oraz na obszarze GZWP nr 128 „Zbiornik międzymorenowy Ogorzeliny”;
- 4) wymagania ochrony dziedzictwa kulturowego i zabytków oraz dóbr kultury współczesnej poprzez:
  - a) objęcie części obszaru planu ochroną wynikającą z położenia w obrębie strefy ochrony konserwatorskiej stanowiska archeologicznego,
  - b) objęcie części obszaru planu ochroną w tytułu położenia w granicach historycznego układu ruralistycznego wsi Nowa Cerkiew, Lotyń, Ostrowite, Silno,

c) objęcie ochroną historycznej zieleni wysokiej;

5) wymagania ochrony zdrowia oraz bezpieczeństwa ludzi i mienia, a także potrzeby osób ze szczególnymi potrzebami, o których mowa w ustawie z dnia 19 lipca 2019 r. o zapewnianiu dostępności osobom ze szczególnymi potrzebami – ze względu na rodzaj inwestycji będącej przedmiotem planu miejscowego, czyli budowę ścieżek pieszo-rowerowych i objęcie planem niewielkich obszarów budowlanych, nie było potrzeby określania powyższych wymagań;

6) walory ekonomiczne przestrzeni poprzez przeznaczenie pod ścieżki pieszo-rowerowe w przeważającym zakresie terenów rolniczych;

7) prawo własności poprzez przeznaczenie pod ścieżki pieszo-rowerowe terenów wzdłuż dróg, wykorzystując częściowo na ten cel pasy drogowe, uwzględnienie uwag właścicieli nieruchomości objętych planem miejscowym;

8) potrzeby obronności i bezpieczeństwa państwa – ze względu na rodzaj inwestycji będącej przedmiotem planu miejscowego, czyli budowę ścieżek pieszo-rowerowych i objęcie planem niewielkich obszarów budowlanych, nie było konieczności określania powyższych potrzeb;

9) potrzeby interesu publicznego poprzez wydzielenie w szczególności terenów pod ścieżki pieszo-rowerowe;

10) potrzeby w zakresie rozwoju infrastruktury technicznej, w szczególności sieci szerokopasmowych - ze względu na rodzaj inwestycji będącej przedmiotem planu miejscowego, czyli budowę ścieżek pieszo-rowerowych i objęcie planem niewielkich obszarów budowlanych, nie było konieczności określania powyższych potrzeb;

11) zapewnienie udziału społeczeństwa w pracach nad miejscowym planem zagospodarowania przestrzennego, w tym przy użyciu środków komunikacji elektronicznej poprzez umieszczenie niezbędnych informacji na stronie BIP Gminy Chojnice oraz w miejscowej prasie i tablicy ogłoszeń Urzędu Gminy w Chojnicach, przeprowadzenie debaty publicznej;

12) zachowanie jawności i przejrzystości procedur planistycznych poprzez prowadzenie procedury planistycznej zgodnie z ustawą z dnia 27.03.20103r. o planowaniu i zagospodarowaniu przestrzennym oraz ustawy z dnia 3.10.2008 r. o udostępnianiu informacji o środowisku, jego ochronie, udziale społeczeństwa w ochronie środowiska oraz o ocenach oddziaływania na środowisko; ponadto na każdym etapie zainteresowane osoby miały możliwość wglądu do dokumentacji i uzyskiwania wyjaśnień od organu sporządzającego projekt planu i projektanta sporządzającego projekt planu wraz z prognozą oddziaływania na środowisko;

13) potrzebę zapewnienia odpowiedniej ilości i jakości wody do celów zaopatrzenia ludności - ze względu na rodzaj inwestycji będącej przedmiotem planu miejscowego, czyli budowę ścieżek pieszo-rowerowych i objęcie planem niewielkich obszarów budowlanych, nie było konieczności określania powyższych potrzeb.

Ustalając przeznaczenie terenu lub określając potencjalny sposób zagospodarowania i korzystania z terenu, Wójt Gminy Chojnice wyważył interes publiczny i interesy prywatne, w tym zgłaszane w postaci wniosków i uwag. Przyjęte rozwiązania uwzględniają uwarunkowania ekonomiczne, środowiskowe i społeczne.

#### Sporządzony plan miejscowy uwzględnia:

1) wymagania ładu przestrzennego, efektywnego gospodarowania przestrzenią oraz walorów ekonomicznych przestrzeni poprzez:

- kształtowanie struktur przestrzennych przy uwzględnieniu dążenia do minimalizowania transportochłonności układu przestrzennego: ze względu na rodzaj inwestycji będącej przedmiotem planu miejscowego, czyli budowę ścieżek pieszo-rowerowych i objęcie planem niewielkich obszarów budowlanych transportochłonność nie zmienia się,

- lokalizowanie nowej zabudowy mieszkaniowej w sposób umożliwiający mieszkańcom maksymalne wykorzystanie publicznego transportu zbiorowego jako podstawowego środka transportu: ze względu na rodzaj inwestycji będącej przedmiotem planu miejscowego, czyli budowę ścieżek pieszo-rowerowych i objęcie planem niewielkich obszarów budowlanych, układ komunikacji publicznej dla terenów objętych planem nie zmienia się,

- zapewnianie rozwiązań przestrzennych, ułatwiających przemieszczanie się pieszych i rowerzystów: inwestycja będąca przedmiotem planu miejscowego, czyli budowa ścieżek pieszo-rowerowych, będzie ułatwiać

przemieszczanie się pieszych i rowerzystów;

2) dążenie do planowania i lokalizowania nowej zabudowy na obszarach o w pełni wykształconej zwartej strukturze funkcjonalno-przestrzennej: przedmiotem planu miejscowego jest budowa ścieżek pieszo-rowerowych, a niewielkie obszary budowlane stanowią uzupełnienie istniejącej struktury funkcjonalno-przestrzennej.

**II. Niniejsza uchwała jest zgodna z wynikami analizy, o której mowa w art. 32 ust.1 ustawy o planowaniu i zagospodarowaniu przestrzennym**, czyli zgodna z uchwałą nr XXXIX/612/2018 r. Rady Gminy w Chojnicach z dnia 12.10.2018 r. w sprawie oceny aktualności studium uwarunkowań i kierunków zagospodarowania przestrzennego gminy Chojnice oraz oceny aktualności miejscowych planów zagospodarowania przestrzennego gminy Chojnice.

W ustaleniach planu miejscowego uwzględniono uniwersalne projektowanie - ze względu na rodzaj inwestycji będącej przedmiotem planu miejscowego, czyli budowę ścieżek pieszo-rowerowych i objęcie planem niewielkich obszarów budowlanych nie było konieczności uwzględniania uniwersalnego projektowania.

**III. Wpływ na finanse publiczne, w tym budżet gminy:** Ocenia się, że realizacja ustaleń planu może mieć wpływ na budżet gminy poprzez wydatki wynikające z realizacji przede wszystkim ścieżek pieszo-rowerowych.

Po przygotowaniu projektu miejscowego planu zagospodarowania przestrzennego wraz z prognozą oddziaływania na środowisko przeprowadzona została procedura planistyczna w trybie ustawy z dnia 27 marca 2003 r. o planowaniu i zagospodarowaniu przestrzennym oraz ustawy z dnia 3 października 2008 r. o udostępnianiu informacji o środowisku, jego ochronie, udziale społeczeństwa w ochronie środowiska oraz o ocenach oddziaływania na środowisko (t.j. Dz. U. 2021 r. poz. 247 z późn. zm.).

Projekt miejscowego planu zagospodarowania przestrzennego wraz z prognozą oddziaływania na środowisko został pozytywnie zaopiniowany i uzgodniony w trybie art. 17 pkt 6 ustawy o planowaniu i zagospodarowaniu przestrzennym i art. 16 ust.7 ustawy o ochronie przyrody oraz zaopiniowany zgodnie z art. 54 ust. 1, art. 57 ust. 1 pkt 2, art. 58 ust. 1 pkt 3 ustawy z dnia 3 października 2008 r. o udostępnianiu informacji o środowisku i jego ochronie, udziale społeczeństwa w ochronie środowiska oraz o ocenach oddziaływania na środowisko.

Uzgadnianie i opiniowanie projektu planu miejscowego wraz z prognozą oddziaływania na środowisko odbyło się w trybie art. 17 pkt 6 ustawy o planowaniu i zagospodarowaniu przestrzennym.

Zgodnie z art. 54 ust. 1 ustawy o udostępnianiu informacji o środowisku, jego ochronie, udziale społeczeństwa w ochronie środowiska oraz o ocenach oddziaływania na środowisko, poddano projekt planu miejscowego wraz z prognozą oddziaływania na środowisko opiniowaniu przez właściwe organy, tj. przez:

- Regionalnego Dyrektora Ochrony Środowiska w Gdańsku,
- Państwowego Powiatowego Inspektora Sanitarnego w Chojnicach.

Zgodnie z art. 54 ust. 2 w związku z art. 39, 40, 42 oraz art. 3 ust. 1 pkt 11 lit. a, b, c ustawy o udostępnianiu informacji o środowisku, jego ochronie, udziale społeczeństwa w ochronie środowiska oraz o ocenach oddziaływania na środowisko zapewniono możliwość udziału społeczeństwa w strategicznej ocenie oddziaływania na środowisko.

W trybie art. 17 pkt 9, 11, 12 oraz art. 18 ustawy o planowaniu i zagospodarowaniu przestrzennym oraz w związku z art. 3 ust. 1 pkt 11 oraz art. 39 ust. 1, w związku z art. 54 ust. 2 i 3 ustawy o udostępnianiu informacji o środowisku, jego ochronie, udziale społeczeństwa w ochronie środowiska oraz o ocenach oddziaływania na środowisko ogłoszono o wyłożeniu do publicznego wglądu projektu planu miejscowego.

Projekt planu miejscowego wraz z prognozą oddziaływania na środowisko był wyłożony do publicznego wglądu dwukrotnie:

1) ogłoszenie opublikowano w dniu 15 kwietnia 2021 r. na tablicy ogłoszeń Urzędu Gminy w Chojnicach, na stronie internetowej Biuletynu Informacji Publicznej, w tygodniku „Czas Chojnic”. Projekt miejscowego planu zagospodarowania przestrzennego wraz z prognozą oddziaływania na środowisko wyłożono do publicznego wglądu w dniach od 22 kwietnia 2021 r. do 13 maja 2021 r. wyznaczając termin składania uwag do dnia 27 maja 2021 r. Przeprowadzona została dyskusja publiczna nad przyjętymi rozwiązaniami w dniu 7 maja 2021 r.

Do wyłożonego do publicznego wglądu projektu planu miejscowego wpłynęła jedna uwaga, Pana Michała

Krawczykiewicza. Uwaga dotyczyła działek nr 89/6 i 88/1, obręb Lotyń. Chodziło o to, aby na wysokości tych dwóch działek pozostawić przeznaczenie rolnicze, zamiast przeznaczenia pod ścieżkę pieszo-rowerową. Uwaga była związana koniecznością wypełnienia umowy z ARiMR, pod groźbą utraty środków.

Wniesiona uwaga została rozpatrzona pozytywnie i uwzględniona w projekcie planu, co spowodowało powtórzenie procedury planistycznej w niezbędnym zakresie;

2)ogłoszenie opublikowano w dniu 15 lipca 2021r. na tablicy ogłoszeń Urzędu Gminy w Chojnicach, na stronie internetowej Biuletynu Informacji Publicznej, w tygodniku „Czas Chojnic”. Projekt miejscowego planu zagospodarowania przestrzennego wraz z prognozą oddziaływania na środowisko wyłożono do publicznego wglądu w dniach od 22 lipca 2021r. do 12 sierpnia 2021r. wyznaczając termin składania uwag do dnia 26 sierpnia 2021r. Przeprowadzona została dyskusja publiczna nad przyjętymi rozwiązaniami w dniu 28 lipca 2021r.

Do wyłożonego do publicznego wglądu projektu planu miejscowego nie wpłynęły żadne uwagi.

Mając na uwadze powyższą analizę społeczną, ekonomiczną, środowiskową oraz przeprowadzoną procedurę planistyczną, w tym uzyskane niezbędne opinie i uzgodnienia podjęcie uchwały jest uzasadnione.

Projekt

z dnia 10 sierpnia 2021 r.  
Zatwierdzony przez .....

**UCHWAŁA NR XXVI/442/2021  
Rady Gminy w Chojnicach**

z dnia 27 sierpnia 2021 r.

**w sprawie: nadania nazwy ulicy w miejscowości Krojanty**

Na podstawie art. 18 ust. 2 pkt 13 ustawy z dnia 8 marca 1990 r. o samorządzie gminnym (t. j. Dz. U. z 2021r., poz. 1372)

**Rada Gminy  
uchwala, co następuje:**

**§ 1.** Nadać następującą nazwę ulicy w miejscowości Krojanty:

**ul. Brukarska** - droga wewnętrzna będąca własnością Gminy Chojnice - stanowiąca dojazd do Zakładu Produkcyjnego "Kamal", oznaczona nr geodezyjnym 198/2, obr. Krojanty, początek ulicy: od drogi gminnej nr 236040G - ul. Gdańskiej, koniec : granica z działką nr 28/14 obr. Pawłowo.

**§ 2.** Położenie ulicy wymienionej w § 1 oznaczone zostało na mapie poglądowej, stanowiącej załącznik nr 1 do niniejszej uchwały.

**§ 3.** Wykonanie uchwały powierza się Wójtowi Gminy Chojnice.

**§ 4.** Uchwała podlega ogłoszeniu w Dzienniku Urzędowym Województwa Pomorskiego i wchodzi w życie po upływie 14 dni od dnia jej ogłoszenia.

Wnioskodawca:

WÓJT GMINY CHOJNICE

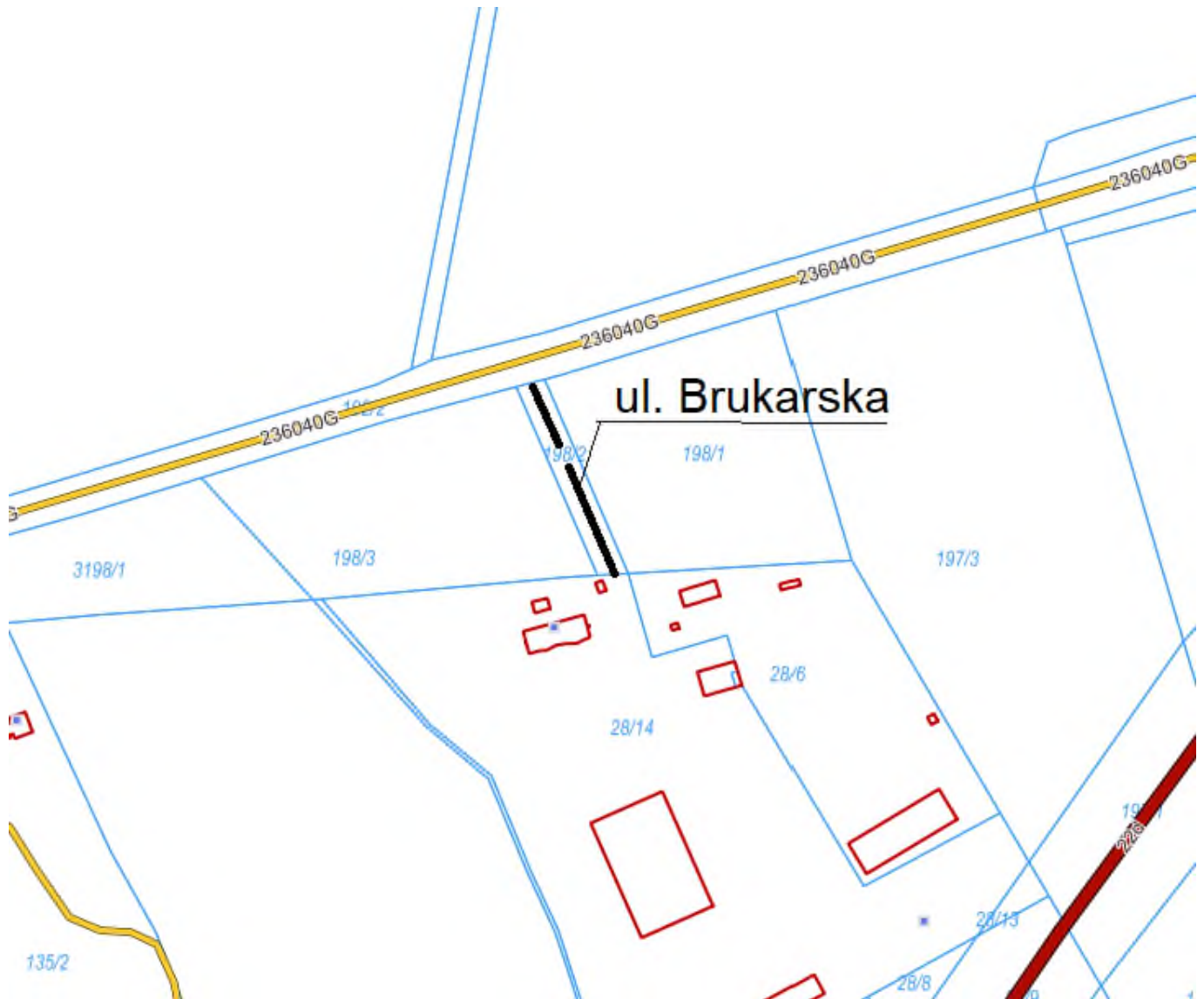
/-/dr inż.Zbigniew Szczepański

Przewodniczący Rady Gminy

**Ryszard Kontek**

Załącznik Nr 1 do uchwały Nr XXVI/442/2021  
Rady Gminy w Chojnicach  
z dnia 27 sierpnia 2021 r.

**ul. Brukarska, Krojanty gm. Chojnice**



## **Uzasadnienie**

*Zgodnie z art. 18 ust. 2 pkt 13 ustawy z dnia 8 marca 1990 roku o samorządzie gminnym (t.j. Dz. U. z 2021 r. poz. 1372) do wyłącznej właściwości rady gminy należy podejmowanie uchwał w sprawach herbu gminy, nazw ulic i placów będących drogami publicznymi lub nazw dróg wewnętrznych w rozumieniu ustawy z dnia 21 marca 1985 r. o drogach publicznych ( t.j. Dz. U. z 2021 r. poz. 1376 z późn. zm.), a także wznoszenia pomników.*

*Nazwa ulicy została nadana na wniosek Zakładu Produkcji Materiałów Budowlanych -Firmy "Kamal" w celu ułatwienia dojazdu do firmy.*

**Projekt**

z dnia 10 sierpnia 2021 r.  
Zatwierdzony przez .....

**UCHWAŁA NR XXVI/443/2021  
Rady Gminy w Chojnicach**

z dnia 27 sierpnia 2021 r.

**w sprawie: nadania nazwy ulicy w miejscowości Charzykowy**

Na podstawie art. 18 ust. 2 pkt 13 ustawy z dnia 8 marca 1990 r. o samorządzie gminnym (t. j. Dz. U. z 2021 r. poz. 1372 ) i art. 8 ust. 1a ustawy z dnia 21 marca 1985r. o drogach publicznych ( t.j. Dz. U. z 2021 r. poz. 1376 z późn. zm.)

**R a d a G m i n y  
uchwała, co następuje:**

§ 1. Nadać nazwę ulicy w miejscowości Charzykowy: **ul. Łanowa** - droga wewnętrzna, będąca własnością prywatną, oznaczona nr geodezyjnym 386/34 obr. Charzykowy, początek ulicy od wjazdu z ulicy Polnej, koniec: dz. nr 386/12 obr. Charzykowy.

§ 2. Położenie ulicy wymienionej w § 1 jest oznaczone na mapie poglądowej stanowiącej załącznik nr 1 do niniejszej uchwały.

§ 3. Wykonanie uchwały powierza się Wójtowi Gminy Chojnice.

§ 4. Uchwała podlega ogłoszeniu w Dzienniku Urzędowym Województwa Pomorskiego i wchodzi w życie po upływie 14 dni od dnia jej ogłoszenia.

Wnioskodawca:

WÓJT GMINY CHOJNICE

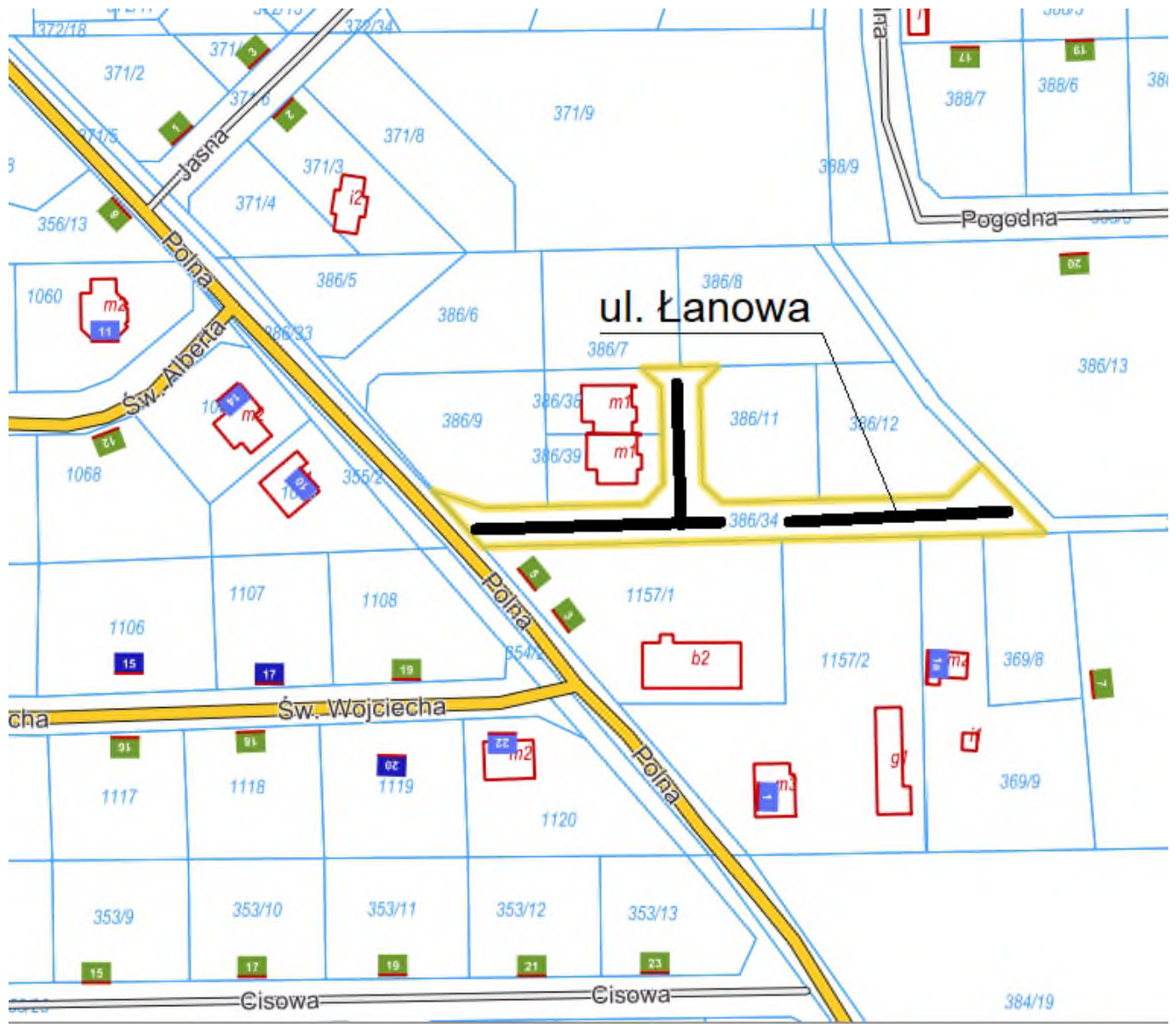
/-/dr inż. Zbigniew Szczepański

Przewodniczący Rady Gminy

**Ryszard Kontek**

Załącznik Nr 1 do uchwały Nr XXVI/443/2021  
Rady Gminy w Chojnicach  
z dnia 27 sierpnia 2021 r.

ul. Łanowa, Charzykowy gm. Chojnice



## **Uzasadnienie**

*W związku z koniecznością nadania nazwy ulicy w celu ustalenia numerów porządkowych nieruchomości dla działek położonych w m. Charzykowy - przy drodze wewnętrznej bez nazwy, nadaje się nazwę ul. "Łanowa" prywatnej drodze dojazdowej ozn. nr geod.386/34 obr. Charzykowy.*

*Wójt Gminy Chojnice posiada pisemną zgodę właściciela przedmiotowej nieruchomości na nadanie nazwy ul. Łanowa", dlatego zgodnie z art. 8 ust. 1a ustawy z dnia 21 marca 1985r. o drogach publicznych ( t.j. Dz. U. z 2021 poz.1376 z późn. zm.) Rada Gminy w Chojnicach może nadać w drodze uchwały nazwę dla prywatnej drogi wewnętrznej.*

Projekt

z dnia 10 sierpnia 2021 r.  
Zatwierdzony przez .....

**UCHWAŁA NR XXVI/444/2021  
Rady Gminy w Chojnicach**

z dnia 27 sierpnia 2021 r.

**w sprawie: nadania nazw ulic w miejscowości Ostrowite**

Na podstawie art. 18 ust. 2 pkt 13 ustawy z dnia 8 marca 1990 r. o samorządzie gminnym (t. j. Dz. U. z 2021 r. poz.1372) i art. 8 ust. 1a ustawy z dnia 21 marca 1985r. o drogach publicznych ( t.j. Dz. U. z 2021 r. poz. 1376 z późn. zm. )

**R a d a G m i n y  
uchwała, co następuje:**

**§ 1.** Nadać nazwy ulic w miejscowości Ostrowite:

1. **ul. Słoneczna** - droga wewnętrzna, będąca własnością Skarbu Państwa, oznaczona nr geodezyjnym 19 obr. Ostrowite, początek ulicy od wjazdu z ulicy Lichnowskiej, koniec: skrzyżowanie z drogą gminną nr 239024G.

2. **ul. Jeziorna** - droga wewnętrzna, będąca własnością Skarbu Państwa, oznaczona nr geodezyjnym 12 obr. Ostrowite, początek ulicy od skrzyżowania z ul. Słoneczną, koniec: działka nr 7/1 obr. Ostrowite.

**§ 2.** Położenie ulic wymienionych w § 1 jest oznaczone na mapie poglądowej stanowiącej załącznik nr 1 do niniejszej uchwały.

**§ 3.** Wykonanie uchwały powierza się Wójtowi Gminy Chojnice.

**§ 4.** Uchwała podlega ogłoszeniu w Dzienniku Urzędowym Województwa Pomorskiego i wchodzi w życie po upływie 14 dni od dnia jej ogłoszenia.

Wnioskodawca:

WÓJT GMINY CHOJNICE

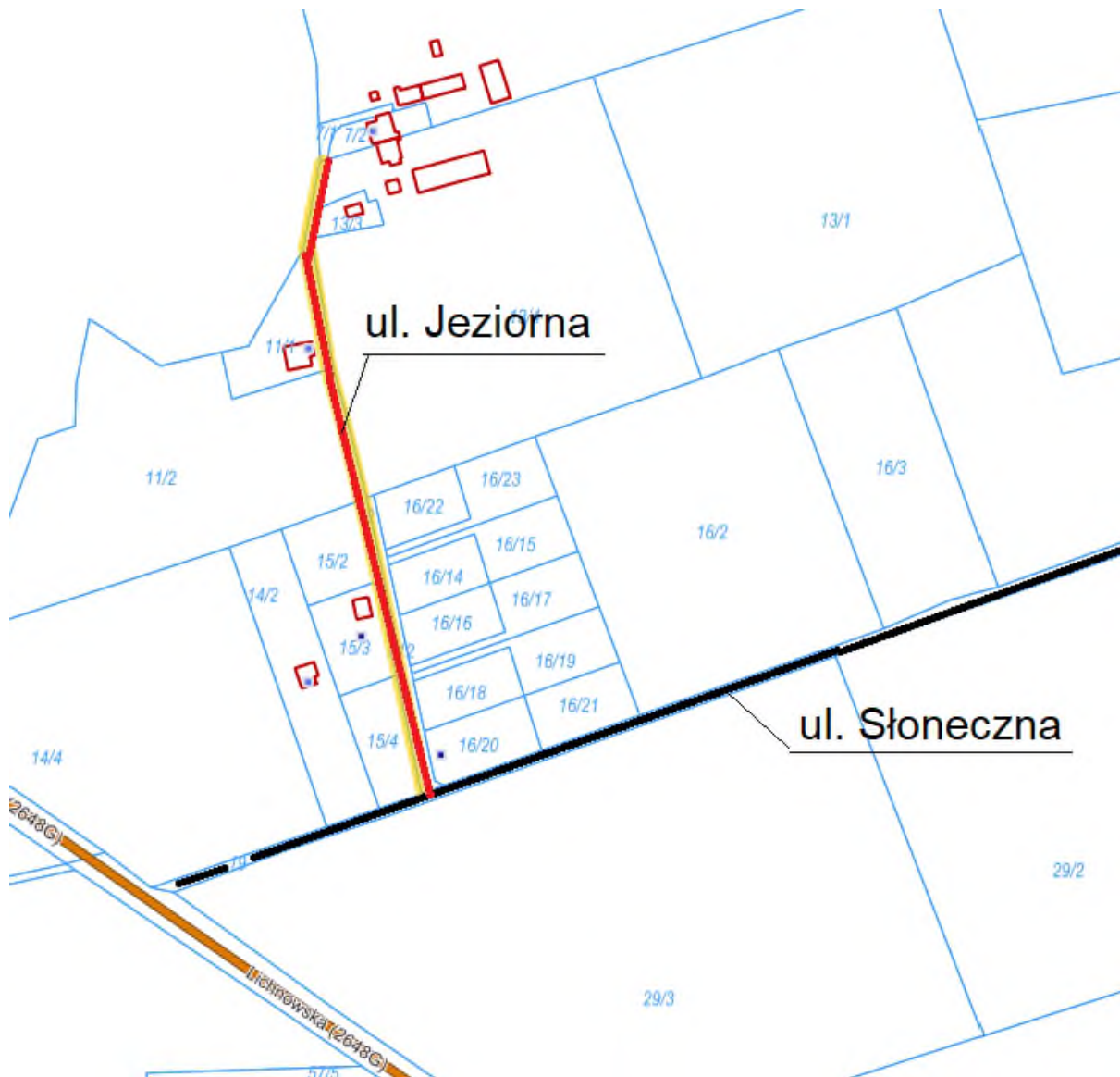
/-/dr inż. Zbigniew Szczepański

Przewodniczący Rady Gminy

**Ryszard Kontek**

Załącznik Nr 1 do uchwały Nr XXVI/444/2021  
Rady Gminy w Chojnicach  
z dnia 27 sierpnia 2021 r.

ul. Słoneczna i Jeziorna, Ostrowite gm. Chojnice



## **Uzasadnienie**

*W związku z wnioskiem Rady Sołeckiej Sołectwa Ostrowite nadaje się nazwy ulic: "Jeziorna" i "Słoneczna" w m. Ostrowite w celu uporządkowania istniejącej numeracji posesji, obecnie przypisanych do ul. Lichnowskiej.*

*Wójt Gminy Chojnice posiada pisemną zgodę właściciela przedmiotowych nieruchomości na nadanie nazw ul. Słoneczna i Jeziorna dlatego zgodnie z art. 8 ust. 1a ustawy z dnia 21 marca 1985r. o drogach publicznych ( t.j. Dz. U. z 2021 poz.1376) Rada Gminy w Chojnicach może nadać w drodze uchwały nazwę dróg wewnętrznych.*

**Projekt**

z dnia 19 sierpnia 2021 r.  
Zatwierdzony przez .....

**UCHWAŁA NR XXVI/445/2017  
Rady Gminy w Chojnicach**

z dnia 27 sierpnia 2021 r.

**w sprawie zaproszenia do osiedlenia się na terenie Gminy Chojnice w ramach repatriacji jednej rodziny polskiego pochodzenia zamieszkałej na terenie Republiki Kazachstanu**

Na podstawie art. 18 ust. 2 pkt. 15 ustawy z dnia 8 marca 1990 r. o samorządzie gminnym (t.j.: Dz. U. z 2021 r. poz. 1372), oraz w związku z art. 12 ust. 3 pkt 2 i ust. 4 ustawy z dnia 9 listopada 2000r. o repatriacji (t.j. Dz.U. z 2019 r. poz. 1472 z późn. zm.)

**Rada Gminy  
uchwala, co następuje:**

**§ 1.** Zaprosić do osiedlenia się w ramach repatriacji na terenie gminy Chojnice rodzinę pochodzenia polskiego żyjącą obecnie na terenie Republiki Kazachstanu tj. następujące osoby:

- [REDAKOWANA]
- [REDAKOWANA]
- [REDAKOWANA]

**§ 2.** Gmina Chojnice zobowiązuje się zapewnić repatriantom warunki do osiedlenia na okres nie krótszy niż 2 lata, w tym:

- 1) mieszkanie komunalne w miejscowości [REDAKOWANA], na warunkach umowy najmu zawartej na czas nieokreślony wraz z wyposażeniem,
- 2) zwolnienie z zapłaty czynszu za wynajęte przez Gminę Chojnice mieszkanie komunalne, przez okres 24 miesięcy od dnia podpisania umowy najmu,
- 3) pomoc w oparciu o przepisy ustawy o pomocy społecznej,
- 4) pomoc w uzyskaniu zatrudnienia lub rejestracji działalności gospodarczej,
- 5) w miarę potrzeb opiekę i pomoc w podjęciu nauki.

**§ 3.** Wykonanie uchwały powierza się Wójtowi Gminy Chojnice.

**§ 4.** Uchwała wchodzi w życie z dniem podjęcia i podlega ogłoszeniu poprzez jej wywieszenie na tablicy ogłoszeń Urzędu Gminy w Chojnicach oraz zamieszczeniu w Biuletynie Informacji Publicznej.

Wnioskodawca:

WÓJT GMINY CHOJNICE

/-/dr inż. Zbigniew Szczepański

Przewodniczący Rady

**Ryszard Kontek**

Projekt uchwały odpowiada przepisom prawa, stąd nie wnoszę uwag.

## Uzasadnienie

Gmina Chojnice, mając już doświadczenie w zapewnieniu rodzinie polskiego pochodzenia z Kazachstanu warunków do osiedlenia się w ramach procedury repatriacji, postanowiła zaprosić kolejną rodzinę do wolnego mieszkania w miejscowości Ostrowite.

Należy wskazać, że repatriantem jest osoba polskiego pochodzenia, która przybyła do Rzeczypospolitej Polskiej na podstawie wizej krajowej w celu repatriacji z zamiarem osiedlenia się na stałe. Wychodząc naprzeciw oczekiwaniom naszych rodaków na Wschodzie, Gmina Chojnice wyraża wolę zapewnienia warunków do osiedlenia się na terenie gminy Chojnice wskazanej w Uchwale rodzinie polskiego pochodzenia:

1. [REDACTED]

[REDACTED]

Zgodnie z art. 12 ust. 3 pkt 2 ustawy z dnia 9 listopada 2000r. o repatriacji (t.j. Dz. U. z 2019 r. poz. 1472 z późn. zm.) dowodem potwierdzającym zapewnienie warunków do osiedlenia jest uchwała Rady Gminy zawierająca zobowiązanie zapewnienia warunków do osiedlenia się przez okres nie krótszy niż 2 lata. Uchwała, zgodnie z art. 12 ust. 4 przywołanej ustawy, o repatriacji powinna zawierać w szczególności wskazanie lokalu mieszkalnego oraz formę udostępnienia tego lokalu.

**Projekt**

z dnia 11 sierpnia 2021 r.  
Zatwierdzony przez .....

**UCHWAŁA NR XXVI/446/2021  
Rady Gminy w Chojnicach**

z dnia 27 sierpnia 2021 r.

**w sprawie przystąpienia do sporządzenia zmiany miejscowego planu zagospodarowania przestrzennego dla fragmentu obrębu geodezyjnego Swornegacie „Psia Góra” gm. Chojnice**

Na podstawie art. 14 ust. 1, 2, 3 i 4 oraz art. 15 ust. 2 ustawy z dnia 27 marca 2003 r. o planowaniu i zagospodarowaniu przestrzennym (t.j. Dz. U. z 2021 r., poz. 741 z późn. zm.) oraz art. 18 ust. 2 pkt 15 ustawy z dnia 8 marca 1990 r. o samorządzie gminnym (t. j. Dz. U. z 2021 r., poz. 1372),

**Rada Gminy uchwala, co następuje:**

§ 1. Przystępuje się do sporządzenia zmiany miejscowego planu zagospodarowania przestrzennego dla fragmentu obrębu geodezyjnego Swornegacie "Psia Góra", gm. Chojnice uchwalonego uchwałą Nr XXVIII/445/2017 Rady Gminy w Chojnicach z dnia 29 listopada 2017 r., zgodnie z załącznikami Nr 1 do niniejszej uchwały.

§ 2. Granice obszaru objętego opracowaniem zmiany planu przedstawiono na załączniku graficznym Nr 1 do niniejszej uchwały, stanowiącym integralną część uchwały.

§ 3. Wykonanie uchwały powierza się Wójtowi Gminy Chojnice.

§ 4. Uchwała wchodzi w życie z dniem podjęcia.

Wnioskodawca:

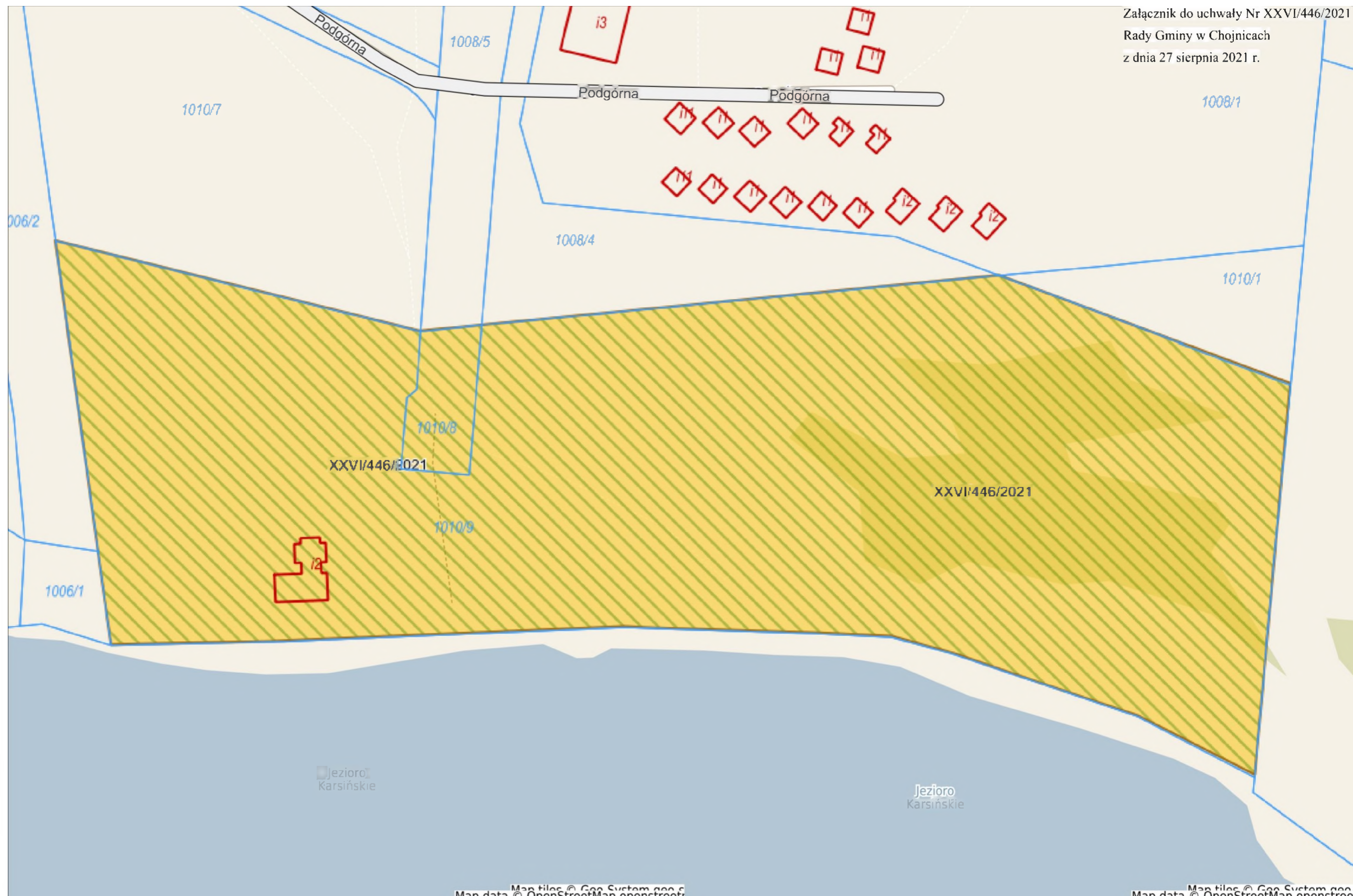
Wójt Gminy Chojnice

/-/ dr inż. Zbigniew Szczepański

Przewodniczący Rady

**Ryszard Kontek**

Projekt uchwały odpowiada przepisom prawa, stąd nie wnoszę uwag.



## **Uzasadnienie**

1. Na przedmiotowym obszarze obowiązuje obecnie miejscowy plan zagospodarowania przestrzennego dla fragmentu obrębu geodezyjnego Swornegacie "Psia Góra", gm. Chojnice uchwalony uchwałą Nr XXVIII/445/2017 Rady Gminy w Chojnicach z dnia 29 listopada 2017 r. (publikacja Dz. Urz. Woj. Pomorskiego poz. 34 z dnia 04.01.2018r.). Plan ten opracowany został zgodnie z zapisami Studium uwarunkowań i kierunków zagospodarowania przestrzennego gminy Chojnice z 2017r.

2. W trakcie realizacji ustaleń planu okazało się, że nie można w oparciu o jego zapisy zrealizować planowanych przez Gminę inwestycji.

3. Obszar zmiany planu dotyczy fragmentu terenu objętego planem.

4. Zgodnie z art. 14 ust. 5 ustawy z dnia 27 marca 2003 r. o planowaniu i zagospodarowaniu przestrzennym, Wójt Gminy Chojnice uznał za zasadne przystąpienie do sporządzenia zmiany miejscowego planu zagospodarowania przestrzennego dla fragmentu obrębu geodezyjnego Swornegacie "Psia Góra". W związku z powyższym podjęcie uchwały uważa się za uzasadnione.

Projekt

z dnia 19 sierpnia 2021 r.  
Zatwierdzony przez .....

**UCHWAŁA NR XXVI/447/2021  
Rady Gminy w Chojnicach**

z dnia 27 sierpnia 2021 r.

**w sprawie zmian w budżecie gminy na 2021 rok**

Na podstawie art. 18 ust. 2 pkt 4 ustawy z dnia 8 marca 1990 r. o samorządzie gminnym (t. j. Dz. U. z 2021 r. poz. 1372) oraz na podstawie art. 211 i art. 212 ustawy z dnia 27 sierpnia 2009 r. o finansach publicznych (t. j. Dz. U. z 2021 r., poz. 305)

**Rada Gminy  
uchwala, co następuje:**

§ 1. 1. Zmniejszyć plan dochodów budżetowych o kwotę **1.099.000,- zł**  
z tytułu:

- Transport i łączność - 459.000,- zł
- Turystyka - 400.000,- zł
- Oświata i wychowanie - 240.000,- zł

2. Zwiększyć plan dochodów budżetowych o kwotę **476.436,- zł**  
z tytułu:

- Bezpieczeństwo publiczne i ochrona przeciwpożarowa - 24.750,- zł
- Dochody od osób prawnych, od osób fizycznych  
i od innych jednostek nieposiadających osobowości  
prawnej oraz wydatki związane z ich poborem - 61.057,- zł
- Różne rozliczenia - 70.284,- zł
- Ochrona zdrowia - 23.668,- zł
- Rodzina - 720,- zł
- Gospodarka komunalna i ochrona środowiska - 295.957,- zł  
(Zgodnie z Załącznikiem Nr 1 do niniejszej Uchwały)

§ 2. 1. Zmniejszyć plan wydatków budżetowych o kwotę **1.463.024,- zł**  
z tytułu:

- Transport i łączność - 742.220,- zł  
w tym:  
z wydzielonych środków do dyspozycji sołectw - 10.220,- zł  
Lichnowy - 9.000,- zł  
Ciechocin - 1.220,- zł
- Turystyka - 400.000,- zł

- Gospodarka mieszkaniowa - 18.000,- zł
- Działalność usługowa - 1.000,- zł
- Obsługa długu publicznego - 492,- zł
- Oświata i wychowanie - 240.000,- zł
- Ochrona zdrowia - 7.000,- zł
- Pomoc społeczna - 17.000,- zł
- Rodzina - 15.000,- zł
- Gospodarka komunalna i ochrona środowiska - 9.312,- zł
  - w tym:
    - z wydzielonych środków do dyspozycji sołectw - 9.312,- zł
    - Krojanty - 5.849,- zł
    - Ciechocin - 3.463,- zł
- Kultura i ochrona dziedzictwa narodowego - 13.000,- zł
  - w tym:
    - z wydzielonych środków do dyspozycji sołectw - 3.000,- zł
    - Lichnowy - 3.000,- zł
- 2. Zwiększyć plan wydatków budżetowych o kwotę **840.460,- zł** z tytułu:
  - Transport i łączność - 38.918,- zł
    - w tym:
      - z wydzielonych środków do dyspozycji sołectw - 16.220,- zł
      - Ciechocin – 1.220,- zł
      - Lichnowy – 9.000,- zł
      - Kłodawa – 1.000,- zł
      - Swornegacie - 5.000,- zł
  - Turystyka - 45.000,- zł
  - Gospodarka mieszkaniowa - 291.000,- zł
  - Działalność usługowa - 1.000,- zł
  - Administracja publiczna - 17.940,- zł
    - w tym:
      - z wydzielonych środków do dyspozycji sołectw - 17.940,- zł
      - Gockowice – 150,- zł
      - Moszczenica - 2.885,- zł
      - Nowa Cerkiew - 450,- zł
      - Sławęcín - 5.234,- zł
      - Granowo - 9.221,- zł
  - Bezpieczeństwo publiczne i ochrona przeciwpożarowa - 24.750,- zł
  - Oświata i wychowanie - 70.284,- zł
  - Ochrona zdrowia - 30.668,- zł

- Pomoc społeczna - 17.000,- zł
- Rodzina - 15.720,- zł
- Gospodarka komunalna i ochrona środowiska - 143.128,- zł
  - w tym:
    - z wydzielonych środków do dyspozycji sołectw - 73.603,- zł
    - Ciechocin - 3.463,- zł
    - Lichnowy - 3.000,- zł
    - Krojanty - 4.899,- zł
    - Nowa Cerkiew - 467,- zł
    - Charzykowy - 650,- zł
    - Angowice - 9.300,- zł
    - Klawkowo - 1.500,- zł
    - Kłodawa - 11.940,- zł
    - Nowe Ostrowite - 6.300,- zł
    - Ostrowite - 10.400,- zł
    - Topole - 6.909,- zł
    - Funka - 3.500,- zł
    - Kłosnowo - 1.210,- zł
    - Niezychowice - 3.500,- zł
    - Silno - 2.000,- zł
    - Swornegacie - 3.000,- zł
    - Angowice - 200,- zł
    - Gockowice - 1.000,- zł
    - Zbeniny - 200,- zł
    - Doręgowice - 165,- zł
- Kultura i ochrona dziedzictwa narodowego - 112.500,- zł
  - w tym:
    - z wydzielonych środków do dyspozycji sołectw - 2.500,- zł
    - Granowo - 100,- zł
    - Klawkowo - 500,- zł
    - Moszczenica - 1.000,- zł
    - Sławęcín - 900,- zł
- Kultura fizyczna - 32.552,- zł
  - w tym:
    - z wydzielonych środków do dyspozycji sołectw - 2.552,- zł
    - Topole - 364,- zł
    - Klawkowo - 160,- zł
    - Ostrowite - 2.000,- zł
    - Topole - 28,- zł

(Zgodnie z Załącznikiem Nr 2 do niniejszej Uchwały)

§ 3. 1. Plan dochodów budżetowych po zmianach wynosi **104.756.474,- zł**

2. Plan wydatków budżetowych po zmianach wynosi **155.828.399,- zł**

§ 4. W § 1 ust. 3 Uchwały Nr XXI/341/2020 Rady Gminy w Chojnicach z dnia 30 grudnia 2020 r. w sprawie uchwalenia budżetu gminy Chojnice na 2021 r. wprowadzić następujące zmiany:

- a) dokonać zmiany w planie finansowym inwestycji gminy Chojnice na 2021 rok
- b) wydatki majątkowe po zmianach wynoszą **52.808.251,- zł.**

(Zgodnie z Załącznikiem Nr 3 do niniejszej Uchwały)

§ 5. W § 4 ust. 1 Uchwały Nr XXI/341/2020 Rady Gminy w Chojnicach z dnia 30 grudnia 2020 r. w sprawie uchwalenia budżetu gminy Chojnice na 2021 r. wprowadzić następujące zmiany:

- a) zmienić treść załącznika Nr 5 „Dochody i wydatki związane z realizacją zadań z zakresu administracji rządowej i innych zadań zleconych odrębnymi ustawami na 2021 rok” i nadać mu brzmienie jak w załączniku Nr 4 do niniejszej Uchwały.

§ 6. W § 5 ust. 1 tiret 2 Uchwały Nr XXI/341/2020 Rady Gminy w Chojnicach z dnia 30 grudnia 2020 r. w sprawie uchwalenia budżetu gminy Chojnice na 2021 r. wprowadzić następujące zmiany:

- a) zmienić treść załącznika Nr 10 „Dotacje celowe na zadania własne gminy realizowane przez podmioty nienależące do sektora finansów publicznych w 2021 roku” i nadać mu brzmienie jak w załączniku Nr 5 do niniejszej Uchwały.

§ 7. Wykonanie Uchwały powierza się Wójtowi Gminy Chojnice.

§ 8. Uchwała wchodzi w życie z dniem podjęcia i podlega ogłoszeniu poprzez jej wywieszenie na tablicy ogłoszeń Urzędu Gminy w Chojnicach oraz zamieszczeniu w Biuletynie Informacji Publicznej.

Wnioskodawca:

WÓJT GMINY CHOJNICE

/-/ dr inż. Zbigniew Szczepański

Przewodniczący Rady

**Ryszard Kontek**

Projekt uchwały odpowiada przepisom prawa, stąd nie wnoszę uwag.

**Załącznik Nr 1  
do Uchwały Nr XXVI/447/2021  
Rady Gminy w Chojnicach  
z dnia 27 sierpnia 2021 roku**

**Zmiany w planie dochodów budżetowych**

Dz.	Rozdz.	§	Wyszczególnienie	Zmniejszenie	Zwiększenie	Wielkość po zmianach
1	2	3	4	5	6	7
<b>600</b>			<b>Transport i łączność</b>	<b>459.000,-</b>	<b>-</b>	<b>2.767.448,-</b>
	<b>60016</b>		<b>Drogi publiczne gminne</b>	<b>459.000,-</b>	<b>-</b>	<b>2.767.448,-</b>
		6330	Dotacja celowa otrzymana z budżetu państwa na realizację inwestycji i zakupów inwestycyjnych własnych gmin (związków gmin, związków powiatowo-gminnych)	459.000,-	-	-
<b>630</b>			<b>Turystyka</b>	<b>400.000,-</b>	<b>-</b>	<b>2.148.465,-</b>
	<b>63095</b>		<b>Pozostała działalność</b>	<b>400.000,-</b>	<b>-</b>	<b>2.148.465,-</b>
		6257	Dotacja celowa w ramach programów finansowanych z udziałem środków europejskich oraz środków, o których mowa w art. 5 ust. 3 pkt 5 lit. a i b ustawy, lub płatności w ramach budżetu środków europejskich, realizowanych przez jednostki samorządu terytorialnego	400.000,-	-	140.000,-
<b>754</b>			<b>Bezpieczeństwo publiczne i ochrona przeciwpożarowa</b>	<b>-</b>	<b>24.750,-</b>	<b>104.750,-</b>
	<b>75412</b>		<b>Ochotnicze straże pożarne</b>	<b>-</b>	<b>24.750,-</b>	<b>24.750,-</b>
		2710	Dotacja celowa otrzymana z tytułu pomocy finansowej udzielanej między jednostkami samorządu terytorialnego na dofinansowanie własnych zadań bieżących	-	24.750,-	24.750,-
<b>756</b>			<b>Dochody od osób prawnych, od osób fizycznych i od innych jednostek nieposiadających osobowości prawnej oraz wydatki związane z ich poborem</b>	<b>-</b>	<b>61.057,-</b>	<b>34.599.072,-</b>

1	2	3	4	5	6	7
	75615		<b>Wpływy z podatku rolnego, podatku leśnego, podatku od czynności cywilnoprawnych, podatków i opłat lokalnych od osób prawnych i innych jednostek organizacyjnych</b>	-	61.057,-	9.988.472,-
		2680	Rekompensaty utraconych dochodów w podatkach i opłatach lokalnych	-	61.057,-	192.051,-
<b>758</b>			<b>Różne rozliczenia</b>	-	<b>70.284,-</b>	<b>23.426.974,-</b>
	75801		<b>Część oświatowa subwencji ogólnej dla jednostek samorządu terytorialnego</b>	-	<b>70.284,-</b>	<b>18.352.010,-</b>
		2920	Subwencje ogólne z budżetu państwa	-	70.284,-	18.352.010,-
<b>801</b>			<b>Oświata i wychowanie</b>	<b>240.000,-</b>	-	<b>1.231.103,-</b>
	80101		<b>Szkoły podstawowe</b>	<b>240.000,-</b>	-	<b>40.733,-</b>
		6330	Dotacja celowa otrzymana z budżetu państwa na realizację inwestycji i zakupów inwestycyjnych własnych gmin (związków gmin, związków powiatowo-gminnych)	240.000,-	-	-
<b>851</b>			<b>Ochrona zdrowia</b>	-	<b>23.668,-</b>	<b>23.668,-</b>
	85195		<b>Pozostała działalność</b>	-	<b>23.668,-</b>	<b>23.668,-</b>
		2700	Środki na dofinansowanie własnych zadań bieżących gmin, powiatów (związków gmin, związków powiatowo-gminnych, związków powiatów), samorządów województw, pozyskane z innych źródeł	-	23.668,-	23.668,-
<b>855</b>			<b>Rodzina</b>	-	<b>720,-</b>	<b>27.984.114,-</b>
	85503		<b>Karta Dużej Rodziny</b>	-	<b>720,-</b>	<b>1.200,-</b>

1	2	3	4	5	6	7
		2010	Dotacja celowa otrzymana z budżetu państwa na realizację zadań bieżących z zakresu administracji rządowej oraz innych zadań zleconych gminie (związkom gmin, związkom powiatowo-gminnym) ustawami	-	720,-	1.200,-
<b>900</b>			<b>Gospodarka komunalna i ochrona środowiska</b>	-	<b>295.957,-</b>	<b>5.605.457,-</b>
	<b>90005</b>		<b>Ochrona powietrza atmosferycznego i klimatu</b>	-	<b>30.000,-</b>	<b>30.000,-</b>
		2460	Środki otrzymane od pozostałych jednostek zaliczanych do sektora finansów publicznych na realizację zadań bieżących jednostek zaliczanych do sektora finansów publicznych	-	30.000,-	30.000,-
	<b>90019</b>		<b>Wpływy i wydatki związane z gromadzeniem środków z opłat i kar za korzystanie ze środowiska</b>	-	<b>265.957,-</b>	<b>1.365.957,-</b>
		0690	Wpływy z różnych opłat	-	265.957,-	1.365.957,-
<b>RAZEM</b>				<b>1.099.000,-</b>	<b>476.436,-</b>	<b>104.756.474,-</b>

**Załącznik Nr 2  
do Uchwały Nr XXVI/447/2021  
Rady Gminy w Chojnicach  
z dnia 27 sierpnia 2021 roku**

**Zmiany w planie wydatków budżetowych**

<b>Dz.</b>	<b>Rozdz.</b>	<b>§</b>	<b>Wyszczególnienie</b>	<b>Zmniejszenie</b>	<b>Zwiększenie</b>	<b>Wielkość po zmianach</b>
1	2	3	4	5	6	7
<b>600</b>			<b>Transport i łączność</b>	<b>742.220,-</b>	<b>38.918,-</b>	<b>30.347.033,-</b>
	<b>60016</b>		<b>Drogi publiczne gminne</b>	<b>742.220,-</b>	<b>38.918,-</b>	<b>26.078.593,-</b>
		2910	Zwrot dotacji oraz płatności wykorzystanych niezgodnie z przeznaczeniem lub wykorzystanych z naruszeniem procedur, o których mowa w art. 184 ustawy, pobranych nienależnie lub w nadmiernej wysokości	-	22.555,-	22.555,-
		4210	Zakup materiałów i wyposażenia	9.000,-	-	536.755,-
		4270	Zakup usług remontowych	1.220,-	1.000,-	652.377,-
		4300	Zakup usług pozostałych	-	15.220,-	441.348,-
		4560	Odsetki od dotacji oraz płatności: wykorzystanych niezgodnie z przeznaczeniem lub wykorzystanych z naruszeniem procedur, o których mowa w art. 184 ustawy, pobranych nienależnie lub w nadmiernej wysokości	-	143,-	143,-
		6050	Wydatki inwestycyjne jednostek budżetowych	732.000,-	-	22.414.162,-
<b>630</b>			<b>Turystyka</b>	<b>400.000,-</b>	<b>45.000,-</b>	<b>5.651.000,-</b>
	<b>63095</b>		<b>Pozostała działalność</b>	<b>400.000,-</b>	<b>45.000,-</b>	<b>5.501.000,-</b>
		6050	Wydatki inwestycyjne jednostek budżetowych	-	45.000,-	4.954.000,-
		6057	Wydatki inwestycyjne jednostek budżetowych	400.000,-	-	140.000,-

1	2	3	4	5	6	7
<b>700</b>			<b>Gospodarka mieszkaniowa</b>	<b>18.000,-</b>	<b>291.000,-</b>	<b>8.470.760,-</b>
	<b>70005</b>		<b>Gospodarka gruntami i nieruchomościami</b>	<b>7.000,-</b>	<b>291.000,-</b>	<b>8.117.100,-</b>
		4210	Zakup materiałów i wyposażenia	-	7.000,-	23.000,-
		4270	Zakup usług remontowych	7.000,-	-	28.000,-
		4510	Opłaty na rzecz budżetu państwa	-	10.000,-	50.000,-
		4590	Kary i odszkodowania wypłacane na rzecz osób fizycznych	-	273.000,-	412.000,-
		4600	Kary, odszkodowania i grzywny wypłacane na rzecz osób prawnych i innych jednostek organizacyjnych	-	1.000,-	1.100,-
	<b>70095</b>		<b>Pozostała działalność</b>	<b>11.000,-</b>	-	<b>353.660,-</b>
		4270	Zakup usług remontowych	11.000,-	-	131.660,-
<b>710</b>			<b>Działalność usługowa</b>	<b>1.000,-</b>	<b>1.000,-</b>	<b>298.388,-</b>
	<b>71035</b>		<b>Cmentarze</b>	<b>1.000,-</b>	<b>1.000,-</b>	<b>12.388,-</b>
		4210	Zakup materiałów i wyposażenia	1.000,-	-	4.388,-
		4300	Zakup usług pozostałych	-	1.000,-	3.500,-
<b>750</b>			<b>Administracja publiczna</b>	-	<b>17.940,-</b>	<b>9.384.426,-</b>
	<b>75095</b>		<b>Pozostała działalność</b>	-	<b>17.940,-</b>	<b>644.751,-</b>
		4210	Zakup materiałów i wyposażenia	-	17.940,-	80.241,-
<b>754</b>			<b>Bezpieczeństwo publiczne i ochrona przeciwpożarowa</b>	-	<b>24.750,-</b>	<b>1.093.302,-</b>
	<b>75412</b>		<b>Ochotnicze straże pożarne</b>	-	<b>24.750,-</b>	<b>701.535,-</b>
		4210	Zakup materiałów i wyposażenia	-	24.750,-	304.035,-

1	2	3	4	5	6	7
<b>757</b>			<b>Obsługa długu publicznego</b>	<b>492,-</b>	<b>-</b>	<b>577.609,-</b>
	<b>75704</b>		<b>Rozliczenia z tytułu poręczeń i gwarancji udzielonych przez Skarb Państwa lub jednostkę samorządu terytorialnego</b>	<b>492,-</b>	<b>-</b>	<b>77.609,-</b>
		8030	Wypłaty z tytułu krajowych poręczeń i gwarancji	492,-	-	77.609,-
<b>801</b>			<b>Oświata i wychowanie</b>	<b>240.000,-</b>	<b>70.284,-</b>	<b>36.724.982,-</b>
	<b>80101</b>		<b>Szkoły podstawowe</b>	<b>240.000,-</b>	<b>70.284,-</b>	<b>28.705.322,-</b>
		4240	Zakup środków dydaktycznych i książek	-	70.284,-	188.084,-
		6060	Wydatki na zakupy inwestycyjne jednostek budżetowych	240.000,-	-	-
<b>851</b>			<b>Ochrona zdrowia</b>	<b>7.000,-</b>	<b>30.668,-</b>	<b>402.726,-</b>
	<b>85154</b>		<b>Przeciwdziałanie alkoholizmowi</b>	<b>7.000,-</b>	<b>7.000,-</b>	<b>274.058,-</b>
		4210	Zakup materiałów i wyposażenia	7.000,-	-	55.224,-
		4360	Opłaty z tytułu zakupu usług telekomunikacyjnych	-	1.000,-	2.000,-
		4400	Opłaty za administrowanie i czynsze za budynki, lokale i pomieszczenia garażowe	-	6.000,-	12.000,-
	<b>85195</b>		<b>Pozostała działalność</b>	<b>-</b>	<b>23.668,-</b>	<b>123.668,-</b>
		4110	Składki na ubezpieczenia społeczne	-	1.080,-	1.080,-
		4120	Składki na Fundusz Pracy oraz Fundusz Solidarnościowy	-	155,-	155,-
		4170	Wynagrodzenia bezosobowe	-	11.765,-	11.765,-
		4210	Zakup materiałów i wyposażenia	-	3.727,-	3.727,-

1	2	3	4	5	6	7
		4300	Zakup usług pozostałych	-	6.441,-	6.441,-
		4360	Opłaty z tytułu zakupu usług telekomunikacyjnych	-	500,-	500,-
<b>852</b>			<b>Pomoc społeczna</b>	<b>17.000,-</b>	<b>17.000,-</b>	<b>4.874.655,-</b>
	<b>85219</b>		<b>Ośrodki pomocy społecznej</b>	<b>17.000,-</b>	<b>17.000,-</b>	<b>1.666.700,-</b>
		4040	Dodatkowe wynagrodzenie roczne	12.000,-	-	68.000,-
		4210	Zakup materiałów i wyposażenia	-	5.000,-	24.600,-
		4300	Zakup usług pozostałych	-	12.000,-	33.300,-
		4410	Podróże służbowe krajowe	5.000,-	-	28.000,-
<b>855</b>			<b>Rodzina</b>	<b>15.000,-</b>	<b>15.720,-</b>	<b>28.359.364,-</b>
	<b>85501</b>		<b>Świadczenie wychowawcze</b>	<b>10.000,-</b>	<b>10.000,-</b>	<b>19.030.000,-</b>
		4010	Wynagrodzenia osobowe pracowników	10.000,-	-	135.000,-
		4110	Składki na ubezpieczenia społeczne	-	5.000,-	25.000,-
		4300	Zakup usług pozostałych	-	5.000,-	13.000,-
	<b>85502</b>		<b>Świadczenia rodzinne, świadczenie z funduszu alimentacyjnego oraz składki na ubezpieczenia emerytalne i rentowe z ubezpieczenia społecznego</b>	<b>5.000,-</b>	<b>5.000,-</b>	<b>8.896.124,-</b>
		4010	Wynagrodzenia osobowe pracowników	5.000,-	-	240.075,-
		4210	Zakup materiałów i wyposażenia	-	3.000,-	13.520,-
		4400	Opłaty za administrowanie i czynsze za budynki, lokale i pomieszczenia garażowe	-	2.000,-	7.000,-
	<b>85503</b>		<b>Karta Dużej Rodziny</b>	<b>-</b>	<b>720,-</b>	<b>1.200,-</b>

1	2	3	4	5	6	7
		4010	Wynagrodzenia osobowe pracowników	-	580,-	940,-
		4110	Składki na ubezpieczenia społeczne	-	100,-	170,-
		4120	Składki na Fundusz Pracy oraz Fundusz Solidarnościowy	-	10,-	20,-
		4210	Zakup materiałów i wyposażenia	-	30,-	70,-
<b>900</b>			<b>Gospodarka komunalna i ochrona środowiska</b>	<b>9.312,-</b>	<b>143.128,-</b>	<b>13.499.257,-</b>
	<b>90003</b>		<b>Oczyszczanie miast i wsi</b>	-	<b>2.973,-</b>	<b>53.083,-</b>
		4210	Zakup materiałów i wyposażenia	-	300,-	22.635,-
		4300	Zakup usług pozostałych	-	2.673,-	30.448,-
	<b>90004</b>		<b>Utrzymanie zieleni w miastach i Gminach</b>	<b>5.849,-</b>	<b>100.815,-</b>	<b>1.748.788,-</b>
		3020	Wydatki osobowe niezaliczone do wynagrodzeń	-	200,-	5.550,-
		4110	Składki na ubezpieczenia społeczne	-	1.000,-	101.172,-
		4170	Wynagrodzenia bezosobowe	-	39.978,-	188.444,-
		4210	Zakup materiałów i wyposażenia	5.849,-	27.690,-	330.609,-
		4270	Zakup usług remontowych	-	2.200,-	33.296,-
		4300	Zakup usług pozostałych	-	29.415,-	302.011,-
		4430	Różne opłaty i składki	-	332,-	4.366,-
	<b>90005</b>		<b>Ochrona powietrza atmosferycznego i klimatu</b>	-	<b>30.000,-</b>	<b>34.000,-</b>
		4210	Zakup materiałów i wyposażenia	-	18.200,-	18.200,-
		4300	Zakup usług pozostałych	-	10.800,-	14.800,-

1	2	3	4	5	6	7
		4410	Podróże służbowe krajowe	-	1.000,-	1.000,-
	<b>90015</b>		<b>Oświetlenie ulic, placów i dróg</b>	-	<b>9.340,-</b>	<b>2.579.780,-</b>
		6050	Wydatki inwestycyjne jednostek budżetowych	-	9.340,-	879.915,-
	<b>90095</b>		<b>Pozostała działalność</b>	<b>3.463,-</b>	-	<b>722.086,-</b>
		6060	Wydatki na zakupy inwestycyjne jednostek budżetowych	3.463,-	-	374.926,-
<b>921</b>			<b>Kultura i ochrona dziedzictwa narodowego</b>	<b>13.000,-</b>	<b>112.500,-</b>	<b>4.869.498,-</b>
	<b>92105</b>		<b>Pozostałe zadania w zakresie kultury</b>	<b>3.000,-</b>	<b>2.500,-</b>	<b>320.158,-</b>
		4210	Zakup materiałów i wyposażenia	3.000,-	2.500,-	82.266,-
	<b>92109</b>		<b>Domy i ośrodki kultury, świetlice i kluby</b>	-	<b>100.000,-</b>	<b>3.835.800,-</b>
		6220	Dotacja celowa z budżetu na finansowanie lub dofinansowanie kosztów realizacji inwestycji i zakupów inwestycyjnych innych jednostek sektora finansów publicznych	-	100.000,-	751.800,-
	<b>92195</b>		<b>Pozostała działalność</b>	<b>10.000,-</b>	<b>10.000,-</b>	<b>476.040,-</b>
		2820	Dotacja celowa z budżetu na finansowanie lub dofinansowanie zadań zleconych do realizacji stowarzyszeniom	10.000,-	10.000,-	101.040,-
<b>926</b>			<b>Kultura fizyczna</b>	-	<b>32.552,-</b>	<b>2.452.480,-</b>
	<b>92605</b>		<b>Zadania w zakresie kultury fizycznej</b>	-	<b>32.552,-</b>	<b>452.480,-</b>

1	2	3	4	5	6	7
		4210	Zakup materiałów i wyposażenia	-	364,-	47.984,-
		4300	Zakup usług pozostałych	-	2.188,-	9.031,-
		6060	Wydatki na zakupy inwestycyjne jednostek budżetowych	-	30.000,-	38.665,-
<b>Razem zmiany</b>				<b>1.463.024,-</b>	<b>840.460,-</b>	<b>155.828.399,-</b>

**Załącznik Nr 3  
do Uchwały Nr XXVI/447/2021  
Rady Gminy w Chojnicach  
z dnia 27 sierpnia 2021 r.**

**I ZADANIA INWESTYCYJNE W 2021 ROKU**

Lp.	Dział	Rozdział	§	Nazwa zadania inwestycyjnego	Łączne koszty finansowe	Planowane wydatki					Jednostka organizacyjna realizująca program lub koordynująca wykonanie programu
						Rok budżetowy 2021 (8+9+10+11)	z tego źródła finansowania				
							dochody własne jst	kredyty i pożyczki	Środki pochodzące z innych źródeł	Środki wymienione w art.5 ust.1 pkt 2 i 3 u.f.p	
1	2	3	4	5	6	7	8	9	10	11	12
1.	010	01042	6050	Przebudowa drogi transportu rolnego w Doręgowicach	500.000,-	500.000,-	351.895,-	-	A 148.105,- B - C -	-	Urząd Gminy Chojnice
2.	600	60016	6050	Przebudowa i rozbudowa drogi gminnej Nr 239030G na odcinku od drogi gminnej Nr 236040G (dawna DK22) do skrzyżowania z ul. Handlową w miejscowości Lipienice	3.300.000,-	3.300.000,-	1.765.976,-	-	A 1.534.024,- B - C -	-	Urząd Gminy Chojnice
3.	600	60016	6050	Budowa drogi ul. Ogrody Charzykowy	1.000.000,-	1.000.000,-	1.000.000,-	-	A - B - C -	-	Urząd Gminy Chojnice
4.	600	60016	6050	Program budowy dróg 2:1	545.036,-	545.036,-	545.036,-	-	A - B - C -	-	Urząd Gminy Chojnice
5.	600	60016	6050	Przebudowa drogi-pętli i ścieżki rowerowej w Topoli	600.000,-	600.000,-	600.000,-	-	A - B - C -	-	Urząd Gminy Chojnice
6.	600	60016	6050	Budowa drogi Topole SSE	500.000,-	500.000,-	500.000,-	-	A - B - C -	-	Urząd Gminy Chojnice

1	2	3	4	5	6	7	8	9	10	11	12
7.	600	60016	6050	Budowa drogi ul. Pogodna w Klawkowie	220.000,-	220.000,-	220.000,-	-	A - B - C -	-	Urząd Gminy Chojnice
8.	600	60016	6050	Przebudowa drogi Zbeniny Klosnowo 867 m	427.200,-	427.200,-	427.200,-	-	A - B - C -	-	Urząd Gminy Chojnice
9.	600	60016	6050	Przebudowa drogi Zbeniny-Klosnowo 701 m	345.720,-	345.720,-	345.720,-	-	A - B - C -	-	Urząd Gminy Chojnice
10.	600	60016	6050	Przebudowa drogi Klosnowo 484 m	238.200,-	238.200,-	238.200,-	-	A - B - C -	-	Urząd Gminy Chojnice
11.	600	60016	6050	Przebudowa drogi Doręgowice od DW212 do dz. Nr 242/1 999m	492.450,-	492.450,-	492.450,-	-	A - B - C -	-	Urząd Gminy Chojnice
12.	600	60016	6050	Przebudowa drogi gminnej Nr 239018 Cołdanki-Nieżychowice (odcinek do skrzyżowania z drogą na Moszczenicę) -850 m	418.580,-	418.580,-	418.580,-	-	A - B - C -	-	Urząd Gminy Chojnice
13.	600	60016	6050	Przebudowa drogi gminnej Nr 2390009G w kierunku Moszczenicy- od skrzyżowania z drogą Nr 239018G 650 m	320.090,-	320.090,-	320.090,-	-	A - B - C -	-	Urząd Gminy Chojnice
14.	600	60016	6050	Przebudowa drogi Kruszka droga wewnętrzna od drogi gminnej 239002G Nowa Cerkiew-Krojanty 650 m	320.090,-	320.090,-	320.090,-	-	A - B - C -	-	Urząd Gminy Chojnice
15.	600	60016	6050	Przebudowa drogi Kruszka-Jasnowo 600 m	295.970,-	295.970,-	295.970,-	-	A - B - C -	-	Urząd Gminy Chojnice
16.	600	60016	6050	Przebudowa drogi Kruszka dojazd do przejazdu kolejowego dz. Nr 144/4 i 144/8 – 150 m	73.870,-	73.870,-	73.870,-	-	A - B - C -	-	Urząd Gminy Chojnice

1	2	3	4	5	6	7	8	9	10	11	12
17.	600	60016	6050	Przebudowa drogi Sławęcín-droga na żwirownię 215 m	106.030,-	106.030,-	106.030,-	-	A - B - C -	-	Urząd Gminy Chojnice
18.	600	60016	6050	Przebudowa drogi Sławęcín-droga polna na wybudowania pod Ostrowite 300 m	147.740,-	147.740,-	147.740,-	-	A - B - C -	-	Urząd Gminy Chojnice
19.	600	60016	6050	Przebudowa drogi Ogorzeliny dz. Nr 299 i 296/1-droga gminna Nr 239010G-300 m	147.740,-	147.740,-	147.740,-	-	A - B - C -	-	Urząd Gminy Chojnice
20.	600	60016	6050	Przebudowa drogi Ogorzeliny Nad Szosą-droga wewnętrzna	98.490,-	98.490,-	98.490,-	-	A - B - C -	-	Urząd Gminy Chojnice
21.	600	60016	6050	Przebudowa drogi gminnej Cieclocin ul. Cicha Nr 239015G dz. Nr 75 500 m	246.300,-	246.300,-	246.300,-	-	A - B - C -	-	Urząd Gminy Chojnice
22.	600	60016	6050	Przebudowa drogi Topole-Władysławek dz.196 150 m	73.870,-	73.870,-	73.870,-	-	A - B - C -	-	Urząd Gminy Chojnice
23.	600	60016	6050	Przebudowa drogi gminnej Funka Nr 2390021 odcinek od skrzyżowania z drogą powiatową Nr 2624G-850 m	418.280,-	418.280,-	418.280,-	-	A - B - C -	-	Urząd Gminy Chojnice
24.	600	60016	6050	Przebudowa drogi Raclawki odcinek od drogi powiatowej Nr 2628G dz. Nr 16-500 m	246.230,-	246.230,-	246.230,-	-	A - B - C -	-	Urząd Gminy Chojnice
25.	600	60016	6050	Przebudowa drogi Kłodawa-Rabusiewo dz. Nr 248/1 i 255/1-999 m	345.400,-	345.400,-	345.400,-	-	A - B - C -	-	Urząd Gminy Chojnice
26.	600	60016	6050	Przebudowa drogi Kłodawa dz. Nr 119 odcinek od drogi powiatowej Kłodawa-Kruszka-230 m	113.170,-	113.170,-	113.170,-	-	A - B - C -	-	Urząd Gminy Chojnice

1	2	3	4	5	6	7	8	9	10	11	12
27.	600	60016	6050	Przebudowa drogi Pawłowo odcinek ul. Leśna-Brzozowa dz. Nr 216-720 m	354.400,-	354.400,-	354.400,-	-	A - B - C -	-	Urząd Gminy Chojnice
28.	600	60016	6050	Przebudowa drogi ul. Leśna Pawłowo odcinek od skrzyżowania z ul. Brzozową dz. Nr 220/1-390 m	192.000,-	192.000,-	192.000,-	-	A - B - C -	-	Urząd Gminy Chojnice
29.	600	60016	6050	Budowa drogi ul. Podgórna Swornegacie	2.600.000,-	2.600.000,-	1.609.003,-	-	A 990.997,- B - C -	-	Urząd Gminy Chojnice
30.	600	60016	6057	Budowa drogi ul. Piaskowa Swornegacie	933.424,-	933.424,-	-	-	A - B - C -	933.424,-	Urząd Gminy Chojnice
31.	600	60016	6059	Budowa drogi ul. Piaskowa Swornegacie	974.329,-	974.329,-	974.329,-	-	A - B - C -	-	Urząd Gminy Chojnice
	<b>600</b>	<b>60016</b>	<b>x</b>	<b>30+31</b>	<b>1.907.753,-</b>	<b>1.907.753,-</b>	<b>974.329,-</b>	-	<b>A - B - C -</b>	<b>933.424,-</b>	<b>X</b>
32.	600	60016	6050	Budowa ul. Pszczelnej w Sławęcinie	311.620,-	311.620,-	311.620,-	-	A - B - C -	-	Urząd Gminy Chojnice
33.	600	60016	6050	Przebudowa drogi gminnej Nr 236040G od wiaduktów nad linią kolejową do węzła Pawłowo	4.830.000,-	4.830.000,-	4.530.000,-	-	A 300.000,- B - C -	-	Urząd Gminy Chojnice
34.	600	60016	6050	Budowa drogi Chojniczki 2 : 1 (w ramach programu)	50.000,-	50.000,-	50.000,-	-	A - B - C -	-	Urząd Gminy Chojnice
35.	600	60016	6050	Przebudowa drogi ponawałnicowej Kłodawa-Kruszka dz. 1409	712.729,-	712.729,-	712.729,-	-	A - B - C -	-	Urząd Gminy Chojnice
36.	600	60016	6050	Przebudowa drogi ponawałnicowej Kruszka-Rytel-420 m	212.456,-	212.456,-	212.456,-	-	A - B - C -	-	Urząd Gminy Chojnice

1	2	3	4	5	6	7	8	9	10	11	12
37.	600	60016	6050	Przebudowa drogi ponawałnicowej Kruszka-Krojanty 180m	91.108,-	91.108,-	91.108,-	-	A - B - C -	-	Urząd Gminy Chojnice
38.	600	60016	6050	Przebudowa drogi ponawałnicowej Nowa Cerkiew-Kłodawa na odcinku od skrzyżowania z drogą krajową Nr 22-883 m	446.693,-	446.693,-	446.693,-	-	A - B - C -	-	Urząd Gminy Chojnice
39.	600	60016	6050	Przebudowa drogi ponawałnicowej Nowa Cerkiew-Kłodawa na odcinku od skrzyżowania z drogą krajową Nr 22 do istniejącej nawierzchni z płyt drogowych- 905 m	457.856,-	457.856,-	457.856,-	-	A - B - C -	-	Urząd Gminy Chojnice
40.	600	60016	6050	Przebudowa drogi ponawałnicowej Nowa Cerkiew-Kłodawa na odcinku od skrzyżowania od istniejącej nawierzchni z płyt drogowych do istniejącej nawierzchni z płyt drogowych przy przejeździe kolejowym	419.944,-	419.944,-	419.944,-	-	A - B - C -	-	Urząd Gminy Chojnice
41.	600	60016	6050	Budowa drogi w ramach programu 2 : 1 Kruszka	20.000,-	20.000,-	20.000,-	-	A - B - C -	-	Urząd Gminy Chojnice
42.	600	60016	6050	Budowa drogi ul. Chojnicka od Nr 34 Lichnowy	82.900,-	82.900,-	82.900,-	-	A - B - C -	-	Urząd Gminy Chojnice
43.	600	60016	6050	Budowa drogi ul. Łąkowa Lipienice	17.000,-	17.000,-	17.000,-	-	A - B - C -	-	Urząd Gminy Chojnice
44.	600	60016	6050	Przebudowa drogi ul. Polna Swornegacie	35.000,-	35.000,-	35.000,-	-	A - B - C -	-	Urząd Gminy Chojnice

1	2	3	4	5	6	7	8	9	10	11	12
45.	600	60016	6050	Przebudowa drogi z chodnikiem przy osiedlu Jedność w Silnie wraz z sygnalizacją świetlną i chodnikiem	540.000,-	540.000,-	240.000,-	-	A 300.000,- B - C -	-	Urząd Gminy Chojnice
46.	600	60017	6050	Przebudowa drogi Jeziorki-droga wewnętrzna od DK22 na terenie dz. Nr 195 600 m	295.970,-	295.970,-	295.970,-	-	A - B - C -	-	Urząd Gminy Chojnice
47.	600	60017	6050	Przebudowa drogi wewnętrznej Lichnowy dz. Nr 316 i 326 220 m	108.540,-	108.540,-	108.540,-	-	A - B - C -	-	Urząd Gminy Chojnice
48.	600	60017	6050	Przebudowa drogi wewnętrznej odnoga ul. Chojnickiej Lichnowy dz. Nr 20/1 280 m	147.890,-	147.890,-	147.890,-	-	A - B - C -	-	Urząd Gminy Chojnice
49.	600	60017	6050	Dokumentacja-budowa parkingu i drogi wewnętrznej przy Kościele w Sławęcinnie	5.550,-	5.550,-	5.550,-	-	A - B - C -	-	Urząd Gminy Chojnice
50.	600	60095	6050	Budowa parkingu w m. Charzykowy	635.130,-	635.130,-	635.130,-	-	A - B - C -	-	Urząd Gminy Chojnice
51.	600	60095	6050	Budowa parkingu w m. Sławęcinnie	5.550,-	5.550,-	5.550,-	-	A - B - C -	-	Urząd Gminy Chojnice
52.	600	60095	6050	Budowa parkingu w m. Swornegacie	50.000,-	50.000,-	50.000,-	-	A - B - C -	-	Urząd Gminy Chojnice
53.	600	60095	6050	Budowa parkingu przy świetlicy w m. Sławęcinnie	40.000,-	40.000,-	40.000,-	-	A - B - C -	-	Urząd Gminy Chojnice
54.	630	63095	6050	Budowa ścieżki rowerowej Silno do granic z woj. Kujawsko-Pomorskim	399.000,-	399.000,-	399.000,-	-	A - B - C -	-	Urząd Gminy Chojnice
55.	630	63095	6050	Budowa ścieżki rowerowej łączącej 2 miejscowości, w których funkcjonowały zlikwidowane PGR Ciechocin z Lichnowy	2.338.300,-	2.338.300,-	340.800,-	-	A 1.997.500,- B - C -	-	Urząd Gminy Chojnice

1	2	3	4	5	6	7	8	9	10	11	12
56.	630	63095	6050	Budowa budynku WOPR z pomostami Swornegacie	2.045.000,-	2.045.000,-	2.045.000,-		A - B - C -	-	Urząd Gminy Chojnice
57.	630	63095	6050	Rozbudowa infrastruktury turystycznej przy plaży w Charzykowach	171.700,-	171.700,-	171.700,-		A - B - C -	-	Urząd Gminy Chojnice
58.	630	63095	6057	Pomorskie Szlaki Kajakowe – Meandry Brdy i Chociny”	140.000,-	140.000,-	-		A - B - C -	140.000,-	Urząd Gminy Chojnice
59.	630	63095	6059	Pomorskie Szlaki Kajakowe – Meandry Brdy i Chociny”	95.000,-	95.000,-	84.035,-		A - B 10.965,- C -	-	Urząd Gminy Chojnice
	<b>630</b>	<b>63095</b>	<b>x</b>	<b>58 + 59</b>	<b>235.000,-</b>	<b>235.000,-</b>	<b>84.035,-</b>		<b>A - B 10.965,- C -</b>	<b>140.000,-</b>	<b>X</b>
60.	700	70005	6050	Renowacja dzwonnicy i kapliczki w Angowicach wraz z zagospodarowaniem terenu	10.000,-	10.000,-	10.000,-		A - B - C -	-	Urząd Gminy Chojnice
61.	700	70005	6050	Budowa Domu Pszczelarza w m. Lotyń	20.000,-	20.000,-	20.000,-		A - B - C -	-	Urząd Gminy Chojnice
62.	700	70005	6050	Budowa budynku gospodarczego Ciechocin	8.000,-	8.000,-	8.000,-		A - B - C -	-	Urząd Gminy Chojnice
63.	700	70005	6050	Budowa obeliska Św. Jana Pawła II na rondzie Pawłówko-Lipienice	69.000,-	69.000,-	69.000,-		A - B - C -	-	Urząd Gminy Chojnice
64.	801	80101	6050	Budowa Szkoły Podstawowej w m. Kłodawa	1.700.000,-	1.700.000,-	1.700.000,-		A - B - C -	-	GZO Chojnice
65.	801	80101	6050	Wykonanie instalacji fotowoltaiki Sz. P. Charzykowy	145.000,-	145.000,-	145.000,-		A - B - C -	-	GZO Chojnice
66.	801	80101	6050	Wykonanie instalacji fotowoltaiki Sz. P. Ostrowite	75.000,-	75.000,-	75.000,-		A - B - C -	-	GZO Chojnice

1	2	3	4	5	6	7	8	9	10	11	12
67.	801	80101	6050	Odwodnienie budynku Sz. Podst., przebudowa wejść i elewacja budynku w m. Niezychowice	200.000,-	200.000,-	200.000,-	-	A - B - C -	-	GZO Chojnice
68.	801	80101	6050	Termomodernizacja sali gim. oraz malowanie elewacji zewnętrznej budynku Sz. Podst. Ogorzeliny	100.000,-	100.000,-	100.000,-	-	A - B - C -	-	GZO Chojnice
69.	900	90004	6050	Rewitalizacja parku w m. Kruszka	20.000,-	20.000,-	20.000,-	-	A - B - C -	-	Urząd Gminy Chojnice
70.	900	90004	6050	Rewitalizacja centrum wsi Nowe Ostrowite	320.000,-	320.000,-	120.000,-	-	A 200.000,- B - C -	-	Urząd Gminy Chojnice
71.	900	90015	6050	Budowa oświetlenia ulicznego Chojniczki	700.000,-	700.000,-	700.000,-	-	A - B - C -	-	Urząd Gminy Chojnice
72.	900	90015	6050	Budowa oświetlenia ulicznego Charzykowy	1.127,-	1.127,-	1.127,-	-	A - B - C -	-	Urząd Gminy Chojnice
73.	900	90015	6050	Budowa oświetlenia ulicznego Gockowice	3.382,-	3.382,-	3.382,-	-	A - B - C -	-	Urząd Gminy Chojnice
74.	900	90015	6050	Budowa oświetlenia ulicznego Niezychowice	3.163,-	3.163,-	3.163,-	-	A - B - C -	-	Urząd Gminy Chojnice
75.	900	90015	6050	Budowa oświetlenia ulicznego Lotyń	3.000,-	3.000,-	3.000,-	-	A - B - C -	-	Urząd Gminy Chojnice
76.	900	90015	6050	Budowa oświetlenia ulicznego Krojanty	1.752,-	1.752,-	1.752,-	-	A - B - C -	-	Urząd Gminy Chojnice
77.	900	90015	6050	Budowa oświetlenia ulicznego Nowa Cerkiew	1.241,-	1.241,-	1.241,-	-	A - B - C -	-	Urząd Gminy Chojnice
78.	900	90015	6050	Budowa oświetlenia ulicznego Ogorzeliny	3.706,-	3.706,-	3.706,-	-	A - B - C -	-	Urząd Gminy Chojnice

1	2	3	4	5	6	7	8	9	10	11	12
79.	900	90015	6050	Budowa oświetlenia ulicznego Ostrowite	6.728,-	6.728,-	6.728,-	-	A - B - C -	-	Urząd Gminy Chojnice
80.	900	90015	6050	Budowa punktu oświetleniowego Angowice	10.000,-	10.000,-	10.000,-	-	A - B - C -	-	Urząd Gminy Chojnice
81.	900	90015	6050	Budowa punktu oświetleniowego Funka	7.801,-	7.801,-	7.801,-	-	A - B - C -	-	Urząd Gminy Chojnice
82.	900	90015	6050	Budowa punktu oświetleniowego Sławęcin	6.528,-	6.528,-	6.528,-	-	A - B - C -	-	Urząd Gminy Chojnice
83.	900	90015	6050	Budowa punktu oświetleniowego w m. Czartołomie	12.495,-	12.495,-	12.495,-	-	A - B - C -	-	Urząd Gminy Chojnice
84.	900	90015	6050	Budowa punktu oświetleniowego Zbeniny	3.779,-	3.779,-	3.779,-	-	A - B - C -	-	Urząd Gminy Chojnice
85.	900	90015	6050	Budowa punktu oświetleniowego w m. Klawkowo	10.000,-	10.000,-	10.000,-	-	A - B - C -	-	Urząd Gminy Chojnice
86.	900	90015	6050	Budowa punktu oświetleniowego w m. Kłodawa	23.310,-	23.310,-	23.310,-	-	A - B - C -	-	Urząd Gminy Chojnice
87.	900	90015	6050	Budowa punktu oświetleniowego w m. Lichnowy	4.786,-	4.786,-	4.786,-	-	A - B - C -	-	Urząd Gminy Chojnice
88.	900	90015	6050	Budowa punktu oświetleniowego w m. Moszczenica	10.000,-	10.000,-	10.000,-	-	A - B - C -	-	Urząd Gminy Chojnice
89.	900	90015	6050	Budowa punktu oświetleniowego w m. Swornegacie	8.597,-	8.597,-	8.597,-	-	A - B - C -	-	Urząd Gminy Chojnice
90.	900	90015	6050	Budowa punktu oświetleniowego w m. Klosnowo	916,-	916,-	916,-	-	A - B - C -	-	Urząd Gminy Chojnice

1	2	3	4	5	6	7	8	9	10	11	12
91.	900	90015	6050	Budowa punktu oświetleniowego w m. Nowa Cerkiew	10.000,-	10.000,-	10.000,-	-	A - B - C -	-	Urząd Gminy Chojnice
92.	900	90015	6050	Budowa punktu oświetleniowego w m. Ogorzeliny	3.000,-	3.000,-	3.000,-	-	A - B - C -	-	Urząd Gminy Chojnice
93.	900	90015	6050	Budowa punktu oświetleniowego w m. Pawłówko – Lipienice	4.604,-	4.604,-	4.604,-	-	A - B - C -	-	Urząd Gminy Chojnice
94.	900	90015	6050	Budowa sieci kablowej-oświetlenia drogowego w m.Sławęcín	40.000,-	40.000,-	40.000,-	-	A - B - C -	-	Urząd Gminy Chojnice
95.	926	92601	6050	Budowa boiska wielofunkcyjnego Nowa Cerkiew	2.000.000,-	2.000.000,-	1.000.000,-	-	A 1.000.000,- B - C -	-	Urząd Gminy Chojnice
<b>RAZEM</b>					<b>36.846.460,-</b>	<b>36.846.460,-</b>	<b>29.291.445,-</b>	-	<b>A 6.470.626,-</b> <b>B 10.965,-</b> <b>C -</b>	<b>1.073.424,-</b>	<b>X</b>

## II ZAKUPY INWESTYCYJNE

1	2	3	4	5	6	7	8	9	10	11	12
1.	600	60016	6060	Zakup wiaty przystankowej Cieclocin	4.500,-	4.500,-	4.500,-	-	A - B - C -	-	Urząd Gminy Chojnice
2.	600	60016	6060	Zakup wiaty przystankowej Granowo	8.000,-	8.000,-	8.000,-	-	A - B - C -	-	Urząd Gminy Chojnice
3.	700	70005	6060	Zakup nieruchomości	1.260.700,-	1.260.700,-	1.260.700,-	-	A - B - C -	-	Urząd Gminy Chojnice
4.	750	75023	6060	Zakup sprzętu informatycznego: komputerów, drukarek i innych urządzeń	200.000,-	200.000,-	200.000,-	-	A - B - C -	-	Urząd Gminy Chojnice
5.	754	75495	6060	Zakup motopomp i systemu łączności	140.000,-	140.000,-	140.000,-	-	A - B - C -	-	Urząd Gminy Chojnice
6.	754	75495	6060	Zakup kamery termowizyjnej OSP Ogorzeliny	19.967,-	19.967,-	19.967,-	-	A - B - C -	-	Urząd Gminy Chojnice
7.	900	90004	6060	Zakup ciągniczka Swornegacie	22.000,-	22.000,-	22.000,-	-	A - B - C -	-	Urząd Gminy Chojnice
8.	900	90004	6060	Zakup ciągniczka Krojanty	29.835,-	29.835,-	29.835,-	-	A - B - C -	-	Urząd Gminy Chojnice
9.	900	90004	6060	Zakup kosiarki Nowa Cerkiew	12.998,-	12.998,-	12.998,-	-	A - B - C -	-	Urząd Gminy Chojnice
10.	900	90004	6060	Zakup kosiarko-zamiatarki Nieżychovice	40.000,-	40.000,-	40.000,-	-	A - B - C -	-	Urząd Gminy Chojnice
11.	900	90004	6060	Zakup kosiarki samojezdnej oprzyrządowaniem dla sołectwa Cieclocin	21.500,-	21.500,-	21.500,-	-	A - B - C -	-	Urząd Gminy Chojnice

1	2	3	4	5	6	7	8	9	10	11	12
12.	900	90004	6060	Zakup kosiarki Doregowice	20.000,-	20.000,-	20.000,-	-	A - B - C -	-	Urząd Gminy Chojnice
13.	900	90004	6060	Zakup wiaty na zieleniec Chojniczki	16.290,-	16.290,-	16.290,-	-	A - B - C -	-	Urząd Gminy Chojnice
14.	900	90095	6060	Zakup wyposażenia placu zabaw Angowice	32.500,-	32.500,-	32.500,-	-	A - B - C -	-	Urząd Gminy Chojnice
15.	900	90095	6060	Zakup garażu konstrukcji stalowej na narzędzia Nieżychowice	6.150,-	6.150,-	6.150,-	-	A - B - C -	-	Urząd Gminy Chojnice
16.	900	90095	6060	Zakup ogrodzenia placu zabaw Charzykowy	24.000,-	24.000,-	24.000,-	-	A - B - C -	-	Urząd Gminy Chojnice
17.	900	90095	6060	Zakup doposażenia placu zabaw Kopernica	2.382,-	2.382,-	2.382,-	-	A - B - C -	-	Urząd Gminy Chojnice
18.	900	90095	6060	Zakup wyposażenia placu zabaw Ciechocin	13.519,-	13.519,-	13.519,-	-	A - B - C -	-	Urząd Gminy Chojnice
19.	900	90095	6060	Zakup wyposażenia placu zabaw Krojanty	28.614,-	28.614,-	28.614,-	-	A - B - C -	-	Urząd Gminy Chojnice
20.	900	90095	6060	Zakup wyposażenia placu zabaw Silno	39.776,-	39.776,-	39.776,-	-	A - B - C -	-	Urząd Gminy Chojnice
21.	900	90095	6060	Zakup wyposażenia placu zabaw Chojniczki	50.338,-	50.338,-	50.338,-	-	A - B - C -	-	Urząd Gminy Chojnice
22.	900	90095	6060	Zakup wyposażenia placu zabaw Granowo	8.529,-	8.529,-	8.529,-	-	A - B - C -	-	Urząd Gminy Chojnice
23.	900	90095	6060	Zakup wyposażenia placu zabaw Kłodawa	15.043,-	15.043,-	15.043,-	-	A - B - C -	-	Urząd Gminy Chojnice

1	2	3	4	5	6	7	8	9	10	11	12
24.	900	90095	6060	Zakup wyposażenia placu zabaw Ostrowite	15.100,-	15.100,-	15.100,-	-	A - B - C -	-	Urząd Gminy Chojnice
25.	900	90095	6060	Zakup wyposażenia placu zabaw Ogorzeleny	8.294,-	8.294,-	8.294,-	-	A - B - C -	-	Urząd Gminy Chojnice
26.	900	90095	6060	Zakup wyposażenia placu zabaw Moszczenica	20.173,-	20.173,-	20.173,-	-	A - B - C -	-	Urząd Gminy Chojnice
27.	900	90095	6060	Zakup wyposażenia placu zabaw Pawłowo	33.000,-	33.000,-	33.000,-	-	A - B - C -	-	Urząd Gminy Chojnice
28.	900	90095	6060	Zakup wyposażenia placu zabaw Raclawki	3.592,-	3.592,-	3.592,-	-	A - B - C -	-	Urząd Gminy Chojnice
29.	900	90095	6060	Zakup wyposażenia placu zabaw Kopernica	15.215,-	15.215,-	15.215,-	-	A - B - C -	-	Urząd Gminy Chojnice
30.	900	90095	6060	Zakup wyposażenia placu zabaw Nowa Cerkiew	10.100,-	10.100,-	10.100,-	-	A - B - C -	-	Urząd Gminy Chojnice
31.	900	90095	6060	Zakup placu zabaw Pawłówko – Lipienice	25.200,-	25.200,-	25.200,-	-	A - B - C -	-	Urząd Gminy Chojnice
32.	900	90095	6060	Zakup wyposażenia placu zabaw Powalki	3.600,-	3.600,-	3.600,-	-	A - B - C -	-	Urząd Gminy Chojnice
33.	900	90095	6060	Zakup wyposażenia placu zabaw Niezychowice	4.313,-	4.313,-	4.313,-	-	A - B - C -	-	Urząd Gminy Chojnice
34.	900	90095	6060	Zakup wyposażenia placu zabaw Jarcewo	1.853,-	1.853,-	1.853,-	-	A - B - C -	-	Urząd Gminy Chojnice
35.	900	90095	6060	Zakup wyposażenia placu zabaw Lichnowy	6.100,-	6.100,-	6.100,-	-	A - B - C -	-	Urząd Gminy Chojnice

1	2	3	4	5	6	7	8	9	10	11	12
36.	900	90095	6060	Zakup wyposażenia placu zabaw Sławęcin	3.350,-	3.350,-	3.350,-	-	A - B - C -	-	Urząd Gminy Chojnice
37.	900	90095	6060	Zakup wyposażenia placu zabaw Kłosnowo	4.185,-	4.185,-	4.185,-	-	A - B - C -	-	Urząd Gminy Chojnice
38.	926	92605	6060	Zakup piłkochwyków na boisko Granowo	8.665,-	8.665,-	8.665,-	-	A - B - C -	-	Urząd Gminy Chojnice
39.	926	92605	6060	Zakup wiaty z zadaszeniem dla sportowców sołectwa Pawłowo	10.000,-	10.000,-	10.000,-	-	A - B - C -	-	Urząd Gminy Chojnice
40.	926	92605	6060	Zakup wiaty z zadaszeniem dla sportowców sołectwa Krojanty	10.000,-	10.000,-	10.000,-	-	A - B - C -	-	Urząd Gminy Chojnice
41.	926	92605	6060	Zakup wiaty z zadaszeniem dla sportowców sołectwa Klawkowo	10.000,-	10.000,-	10.000,-	-	A - B - C -	-	Urząd Gminy Chojnice
<b>RAZEM</b>					<b>2.209.381,-</b>	<b>2.209.381,-</b>	<b>2.209.381,-</b>	-	A - B - C -	-	<b>X</b>

### III WYDATKI NA WNIESIENIE WKŁADÓW DO SPÓŁEK PRAWA HANDLOWEGO

1	2	3	4	5	6	7	8	9	10	11	12
1.	010	01010	6030	Budowa kanalizacji sanitarnej i deszczowej w m. Charzykowy ul. Komarowa	450.000,-	450.000,-	450.000,-	-	A - B - C -	-	GZGK Spółka z o.o. Chojnice
2.	010	01010	6030	Budowa kanalizacji sanitarnej oraz przyłączy wodociągowych przy ul. Piaskowej Swornegacie	92.000,-	92.000,-	92.000,-	-	A - B - C -	-	GZGK Spółka z o.o. Chojnice
3.	010	01010	6030	Budowa kanalizacji deszczowej ul. Polna Charzykowy	500.000,-	500.000,-	500.000,-	-	A - B - C -	-	GZGK Spółka z o.o. Chojnice
4.	010	01010	6030	Budowa kanalizacji deszczowej zlokalizowanej w Charzykowach ul. Jarzębinowa, Kalinowa, Ogrody, Nad Strumykiem, Ogrodowa, Krótka, Widokowa i Podgórna	1.104.000,-	1.104.000,-	1.104.000,-	-	A - B - C -	-	GZGK Spółka z o.o. Chojnice
5.	010	01010	6030	Budowa sieci wodociągowej w m. Klosnowo	300.000,-	300.000,-	300.000,-	-	A - B - C -	-	GZGK Spółka z o.o. Chojnice
6.	010	01010	6030	Budowa sieci wodociągowej na terenie miejscowości Zbeniny. Przebudowa tranzytowej sieci wodociągowej na odcinku od SUW Lichnowy do reduktora ciśnienia zlokalizowanego na gruntach wsi Ostrowite. Budowa sieci wodociągowej w m. Lichnowy ul. Angowicka	493.000,-	493.000,-	493.000,-	-	A - B - C -	-	GZGK Spółka z o.o. Chojnice
7.	010	01010	6030	Budowa sieci kanalizacji sanitarnej w m. Charzykowy ul. Sosnowa, Wrzosowa, Modrzewiowa. Przykanaliki sanitarne	300.000,-	300.000,-	300.000,-	-	A - B - C -	-	GZGK Spółka z o.o. Chojnice

1	2	3	4	5	6	7	8	9	10	11	12
8.	010	01010	6030	Wniesienie udziałów do spółki prawa handlowego GZGK - inwestycje w gminie	2.132.000,-	2.132.000,-	2.132.000,-	-	A - B - C -	-	GZGK Spółka z o.o. Chojnice
9.	700	70005	6030	Budowa zaplecza techniczno – magazynowego GZGK w m. Charzykowy	1.000.000,-	1.000.000,-	1.000.000,-	-	A - B - C -	-	GZGK Spółka z o.o. Chojnice
10.	700	70005	6030	Opracowanie dokumentacji projektowo-kosztorysowej przebudowy budynku biurowo-usługowego przy ul. Drzymały 14 Chojnice	57.000,-	57.000,-	57.000,-	-	A - B - C -	-	GZGK Spółka z o.o. Chojnice
<b>RAZEM</b>					<b>6.428.000,-</b>	<b>6.428.000,-</b>	<b>6.428.000,-</b>	-	A - B - C -	-	<b>X</b>

## IV DOTACJE CELOWE

1	2	3	4	5	6	7	8	9	10	11	12
1.	400	40002	6230	Dotacje celowe z budżetu na finansowanie lub dofinansowanie kosztów realizacji inwestycji i zakupów inwestycyjnych jednostek niezaliczanych do sektora finansów publicznych na budowę studni przyzagrodowych wyschniętych	30.000,-	30.000,-	30.000,-	-	A - B - C -	-	Urząd Gminy Chojnice
2.	754	75495	6230	Dotacje celowe z budżetu na finansowanie lub dofinansowanie kosztów realizacji inwestycji i zakupów inwestycyjnych jednostek niezaliczanych do sektora finansów publicznych z przeznaczeniem na zakup ratowniczej łodzi motorowej dla WOPR Charzykowy	120.000,-	120.000,-	120.000,-	-	A - B - C -	-	Urząd Gminy Chojnice
3.	851	85195	6230	Dotacje celowe z budżetu na finansowanie lub dofinansowanie kosztów realizacji inwestycji i zakupów inwestycyjnych jednostek niezaliczanych do sektora finansów publicznych na remont budynku Przychodni Wiejskiej Gminy Chojnice	100.000,-	100.000,-	100.000,-	-	A - B - C -	-	Urząd Gminy Chojnice
4.	900	90001	6230	Dotacje celowe z budżetu na finansowanie lub dofinansowanie kosztów realizacji inwestycji i zakupów inwestycyjnych jednostek niezaliczanych do sektora finansów publicznych na budowę oczyszczalni przydomowych	30.000,-	30.000,-	30.000,-	-	A - B - C -	-	Urząd Gminy Chojnice

1	2	3	4	5	6	7	8	9	10	11	12
5.	900	90095	6230	Dotacje celowe z budżetu na finansowanie lub dofinansowanie kosztów realizacji inwestycji i zakupów inwestycyjnych jednostek niezaliczanych do sektora finansów publicznych na likwidację pokryć dachowych z eternitu	150.000,-	150.000,-	150.000,-	-	A - B - C -	-	Urząd Gminy Chojnice
<b>RAZEM</b>					<b>430.000,-</b>	<b>430.000,-</b>	<b>430.000,-</b>	-	A - B - C -	-	<b>X</b>

**V DOTACJE CELOWE NA POMOC FINANSOWĄ UDZIELANĄ MIĘDZY JEDNOSTKAMI SAMORZĄDU TERYTORIALNEGO  
NA DOFINANSOWANIE WŁASNYCH ZADAŃ**

1	2	3	4	5	6	7	8	9	10	11	12
1.	600	60013	6300	Dotacja celowa na pomoc finansową udzielaną między jednostkami samorządu terytorialnego na dofinansowanie własnych zadań – przebudowa i rozbudowa DW212 na odcinku Leśniczówka-Charzykowy	180.810,-	180.810,-	180.810,-	-	A - B - C -	-	Urząd Gminy Chojnice
2.	600	60014	6300	Dotacja celowa na pomoc finansową udzielaną między jednostkami samorządu terytorialnego na dofinansowanie własnych zadań – wykonanie dokumentacji projektowej rozbudowy drogi powiatowej Nr 2640G Krojanty - Pawłowo	175.000,-	175.000,-	175.000,-	-	A - B - C -	-	Urząd Gminy Chojnice
3.	600	60014	6300	Dotacja celowa na pomoc finansową udzielaną między jednostkami samorządu terytorialnego na dofinansowanie własnych zadań – wykonanie dokumentacji rozbudowy drogi powiatowej Nr 2623 Kłodawa - Jeziorki	211.000,-	211.000,-	211.000,-	-	A - B - C -	-	Urząd Gminy Chojnice
4.	600	60014	6300	Dotacja celowa na pomoc finansową udzielaną między jednostkami samorządu terytorialnego na dofinansowanie własnych zadań – wykonanie dokumentacji rozbudowy drogi powiatowej Nr 2647G Sławęcín – Obrowo do Granicy Powiatu	100.000,-	100.000,-	100.000,-	-	A - B - C -	-	Urząd Gminy Chojnice

1	2	3	4	5	6	7	8	9	10	11	12
5.	600	60014	6300	Dotacja celowa na pomoc finansową udzielaną między jednostkami samorządu terytorialnego na dofinansowanie własnych zadań – wykonanie dokumentacji rozbudowy drogi powiatowej Nr 2642G od Klawkowa do skrzyżowania z drogą gminną II etap	159.000,-	159.000,-	159.000,-	-	A - B - C -	-	Urząd Gminy Chojnice
6.	600	60014	6300	Dotacja celowa na pomoc finansową udzielaną między jednostkami samorządu terytorialnego na dofinansowanie własnych zadań – wykonanie dokumentacji projektowej rozbudowy drogi powiatowej Nr 2628G od skrzyżowania z drogą krajową Nr 22 Nowa Cerkiew – Raclawki do DW 240	150.000,-	150.000,-	150.000,-	-	A - B - C -	-	Urząd Gminy Chojnice
7.	600	60014	6300	Dotacja celowa na pomoc finansową udzielaną między jednostkami samorządu terytorialnego na dofinansowanie własnych zadań – wykonanie dokumentacji rozbudowy drogi powiatowej Nr 2643G Silno – Gockowice - Objezierze	155.000,-	155.000,-	155.000,-	-	A - B - C -	-	Urząd Gminy Chojnice
8.	600	60014	6300	Dotacja celowa na pomoc finansową udzielaną między jednostkami samorządu terytorialnego na dofinansowanie własnych zadań – pomoc dla Powiatu Chojnickiego na zadanie rozbudowę drogi powiatowej Nr 2642G w zakresie budowy ciągu pieszo-rowerowego na skrzyżowaniu z drogą woj. Nr 235	49.000,-	49.000,-	49.000,-	-	A - B - C -	-	Urząd Gminy Chojnice

1	2	3	4	5	6	7	8	9	10	11	12
9.	600	60016	6300	Dotacja celowa na pomoc finansową udzielaną między jednostkami samorządu terytorialnego na dofinansowanie własnych zadań – Pomoc dla Miasta Kamień na budowę chodników	75.000,-	75.000,-	75.000,-	-	A - B - C -	-	Urząd Gminy Chojnice
10.	700	70005	6300	Dotacja celowa na pomoc finansową udzielaną między jednostkami samorządu terytorialnego na dofinansowanie własnych zadań – utworzenie transportowego węzła integrującego wraz ze ścieżkami pieszo-rowerowymi w Chojnicach	4.487.300,-	4.487.300,-	4.487.300,-	-	A - B - C -	-	Urząd Gminy Chojnice
11.	921	92195	6300	Dotacja celowa na pomoc finansową udzielaną między jednostkami samorządu terytorialnego na dofinansowanie własnych zadań – „Rekonstrukcja grodziska raciąskiego w Mrowińcu zniszczonego w wyniku nawałnicy w 2017 roku”	375.000,-	375.000,-	375.000,-	-	A - B - C -	-	Urząd Gminy Chojnice
<b>RAZEM</b>					<b>6.117.110,-</b>	<b>6.117.110,-</b>	<b>6.117.110,-</b>	-	<b>A - B - C -</b>	<b>-</b>	<b>X</b>

**VI DOTACJE CELOWE Z BUDŻETU NA FINANSOWANIE KOSZTÓW INWESTYCJI  
INNYCH JEDNOSTEK SEKTORA FINANSÓW PUBLICZNYCH**

1	2	3	4	5	6	7	8	9	10	11	12
1.	921	92109	6220	Dotacja celowa z budżetu na finansowanie kosztów realizacji inwestycji dla GOK z przeznaczeniem na zadania remontowe i zakupy inwestycyjne	751.800,-	751.800,-	751.800,-	-	A - B - C -	-	GOK Chojnice
2.	921	92116	6220	Dotacja celowa z budżetu na finansowanie kosztów realizacji inwestycji dla GOK z przeznaczeniem na zadania remontowe i zakupy inwestycyjne	25.500,-	25.500,-	25.500,-	-	A - B - C -	-	GOK Chojnice
<b>RAZEM</b>					<b>777.300,-</b>	<b>777.300,-</b>	<b>777.300,-</b>	-	A - B - C -	-	<b>X</b>
<b>OGÓLEM</b>					<b>52.808.251,-</b>	<b>52.808.251,-</b>	<b>45.253.236,-</b>	-	<b>A 6.470.626,-</b> <b>B 10.965,-</b> <b>C -</b>	<b>1.073.424,-</b>	<b>X</b>

A - Dotacje i środki z budżetu państwa (np. od wojewody. MEN, UKFiS)

B - Środki i dotacje otrzymane z innych jst oraz innych jednostek zaliczanych do sektora finansów publicznych

C - Inne źródła

**Załącznik Nr 4**  
**do Uchwały Nr XXVI/447/2021**  
**Rady Gminy w Chojnicach**  
**z dnia 27 sierpnia 2021 roku**

**Zmiany w planie dochodów i wydatków budżetowych związanych z realizacją zadań z zakresu administracji rządowej i innych zadań zleconych ustawami**

Dz.	Rozdz.	§	Wyszczególnienie	Dochody			Wydatki		
				Zmniejsz.	Zwiększenie	Wielkość po zmianach	Zmniejsz	Zwiększenie	Wielkość po zmianach
1	2	3	4	5	6	7	8	9	10
<b>855</b>			<b>Rodzina</b>	-	720,-	27.900.114,-	15.000,-	15.720,-	27.900.114,-
	<b>85501</b>		<b>Świadczenie wychowawcze</b>	-	-	-	10.000,-	10.000,-	19.000.000,-
		4010	Wynagrodzenia osobowe pracowników	-	-	-	10.000,-	-	135.000,-
		4110	Składki na ubezpieczenia społeczne				-	5.000,-	25.000,-
		4300	Zakup usług pozostałych				-	5.000,-	13.000,-
	<b>85502</b>		<b>Świadczenia rodzinne, świadczenie z funduszu alimentacyjnego oraz składki na ubezpieczenia emerytalne i rentowe z ubezpieczenia społecznego</b>	-	-	-	5.000,-	5.000,-	8.804.124,-
		4010	Wynagrodzenia osobowe pracowników	-	-	-	5.000,-	-	235.075,-
		4210	Zakup materiałów i wyposażenia				-	3.000,-	8.020,-
		4400	Opłaty za administrowanie i czynsze za budynki, lokale i pomieszczenia garażowe				-	2.000,-	4.000,-
	<b>85503</b>		<b>Karta Dużej Rodziny</b>	-	720,-	1.200,-	-	720,-	1.200,-
		2010	Dotacja celowa otrzymana z budżetu państwa na realizację zadań bieżących z zakresu administracji rządowej oraz innych zadań zleconych gminie (związkom gmin, związkom powiatowo-gminnym) ustawami	-	720,-	1.200,-			
		4010	Wynagrodzenia osobowe pracowników				-	580,-	940,-
		4110	Składki na ubezpieczenia społeczne				-	100,-	170,-
		4120	Składki na Fundusz Pracy oraz Fundusz Solidarnościowy				-	10,-	20,-
		4210	Zakup materiałów i wyposażenia				-	30,-	70,-
<b>Razem zmiany</b>				-	720,-	29.477.604,-	15.000,-	15.720,-	29.477.604,-

**Załącznik Nr 5  
do Uchwały Nr XXVI/447/2021  
Rady Gminy w Chojnicach  
z dnia 27 sierpnia 2021 r.**

**DOTACJE CELOWE NA ZADANIA WŁASNE GMINY REALIZOWANE PRZEZ  
PODMIOTY NIENALEŻĄCE DO SEKTORA FINANSÓW PUBLICZNYCH  
W 2021 ROKU**

<b>Lp.</b>	<b>Dział</b>	<b>Rozdział</b>	<b>§</b>	<b>Nazwa zadania</b>	<b>Kwota dotacji</b>
1	2	3	4	5	6
<b>I - KULTURA, SZTUKA, OCHRONA DÓBR KULTURY I DZIEDZICTWA NARODOWEGO</b>					
1.	921	92105	2810	Dotacja na realizację zadań związanych z zorganizowaniem uroczystości 82 rocznicy „Szarży pod Krojantami”	145.000,-
2.	921	92195	2820	Dziedzictwo kulturowe gminy Chojnice na stronach Muzeum Historyczno-Etnograficznego, ul. J. Rydzkowskiego w Chojnicach	10.000,-
2.	921	92195	2820	Inne imprezy kulturalne, koncerty, warsztaty i wychowanie przez sztukę dzieci i młodzieży	62.000,-
<b>II - ZADANIA Z ZAKRESU WSPIERANIA I UPOWSZECHNIANIA KULTURY FIZYCZNEJ I SPORTU</b>					
1.	926	92605	2820	Organizacja i koordynacja przedsięwzięć sportowych o zasięgu gminnym i ponad gminnym dla dzieci, młodzieży i dorosłych z terenu Gminy Chojnice	185.000,-
2.	926	92605	2820	Szkolenie dzieci i młodzieży w żeglarskim lodowym i żeglarskim letnim	80.000,-
3.	926	92605	2820	Organizacja innych form aktywnego wypoczynku dla mieszkańców Gminy Chojnice ze szczególnym uwzględnieniem dzieci i młodzieży	36.800,-
4.	926	92605	2820	Organizacja zajęć sportowo- rehabilitacyjnych dla osób niepełnosprawnych	15.000,-
<b>III -ZADANIA Z ZAKRESU DZIAŁALNOŚCI WSPOMAGAJĄCEJ ROZWÓJ WSPÓLNOT I SPOŁECZNOŚCI LOKALNYCH</b>					
1.	921	92195	2820	Działania aktywizujące mieszkańców gminy poprzez organizację warsztatów, festynów spotkań, imprez kulturalnych, koncertów	29.040,-

1	2	3	4	5	6
<b>IV – ROLNICTWO I ŁOWIECTWO</b>					
1.	010	01008	2830	Dotacja celowa z budżetu na finansowanie lub dofinansowanie zadań zleconych do realizacji pozostałym jednostkom niezaliczanym do sektora finansów publicznych	40.000,-
<b>V – RODZINA</b>					
1.	855	85516	2830	Dotacja celowa z budżetu na finansowanie lub dofinansowanie zadań zleconych do realizacji pozostałym jednostkom niezaliczanym do sektora finansów publicznych	180.000,-
<b>VI – EKOLOGIA I OCHRONA ZWIERZĄT ORAZ OCHRONA DZIEDZICTWA PRZYRODNICZEGO</b>					
1.	900	90095	2820	Działania mające na celu ochronę pszczół oraz zachowanie i tworzenie naturalnych pożytków pszczelich poprzez m. in. urządzenie łąk kwietnych i sadzenie drzew/krzewów miododajnych, w tym działania promocyjne, edukacyjne, czy informacyjne	15.400,-
2.	900	90095	2820	Podnoszenie świadomości ekologicznej mieszkańców Gminy Chojnice poprzez edukację ekologiczną	11.760,-
<b>VII – KULTURA I OCHRONA DZIEDZICTWA NARODOWEGO</b>					
1.	921	92120	2720	Dotacje celowe z budżetu na finansowanie lub dofinansowanie prac remontowych i konserwatorskich obiektów zabytkowych przekazane jednostkom niezaliczonym do sektora finansów publicznych	66.000,-
<b>RAZEM</b>					<b>876.000,-</b>

## **Uzasadnienie**

Zmiany powyższe wprowadza się do budżetu na 2021 rok zgodnie z decyzją Ministra Finansów Nr ST5.4751.5.2021.2g z dnia 2 lipca 2021 r., decyzją Wojewody Pomorskiego Nr FB-I.3111.11.3.2021.MR z dnia 29 lipca 2021 r., Nr FB-I.3111.76.3.2021.BW z dnia 30 lipca 2021 r., Nr FB-I.3111.18.2021.AR z dnia 30 lipca 2021 r., Umową Nr 211/UM/DZ/2021 z dnia 7 lipca 2021 r. z Województwem Pomorskim, Informacją Pomorskiego Urzędu Wojewódzkiego w Gdańsku Nr PN-II.110.3.2021.JB z dnia 11 lutego 2021 r. w sprawie realizacji zadania pn. transport osób mających trudność w samodzielnym dotarciu do punktów szczepień.

w dz. 630 – Turystyka zmniejszono plan wydatków Pomorskie Szlaki Kajakowe Meandry Brdy i Chociny kwotę 400.000,- zł przeniesiono do WPF w celu realizacji w 2022 r.

Pozostałe zmiany dotyczą przeniesienia planu wydatków budżetowych między rozdziałami i paragrafami zgodnie z klasyfikacją budżetową.

**Projekt**

z dnia 19 sierpnia 2021 r.  
Zatwierdzony przez .....

**UCHWAŁA NR XXVI/448/2021  
Rady Gminy w Chojnicach**

z dnia 27 sierpnia 2021 r.

**w sprawie zmiany Uchwały Nr XXI/340/2020 Rady Gminy w Chojnicach z dnia 30 grudnia 2020 roku  
w sprawie przyjęcia Wieloletniej Prognozy Finansowej Gminy Chojnice**

Na podstawie art. 18 ust. 2 pkt 15 ustawy z dnia 8 marca 1990 r. o samorządzie gminnym (t. j. Dz. U. z 2021 r. poz. 1372) oraz na podstawie art. 226, art. 228, art. 230 ust. 6 ustawy z dnia 27 sierpnia 2009 r. o finansach publicznych (t. j. Dz. U. z 2021 r., poz. 305)

**Rada Gminy  
uchwala, co następuje:**

**§ 1.** W Uchwale Nr XXI/340/2020 Rady Gminy w Chojnicach z dnia 30 grudnia 2020 r. w sprawie przyjęcia Wieloletniej Prognozy Finansowej Gminy Chojnice dokonać następujących zmian:

- a) zmienić treść Załącznika Nr 1 składającego się z tabeli głównej, tabeli zawierającej wielkości informacyjne i kontrolne i nadać mu brzmienie jak w Załączniku Nr 1 do niniejszej Uchwały,
- b) zmienić treść załącznika Nr 2 – wykaz planowanych, realizowanych przedsięwzięć i nadać mu brzmienie jak w Załączniku Nr 2 do niniejszej Uchwały.

**§ 2.** Pozostała treść Uchwały pozostaje bez zmian.

**§ 3.** Uchwała wchodzi w życie z dniem podjęcia i podlega ogłoszeniu poprzez jej wywieszenie na tablicy ogłoszeń Urzędu Gminy w Chojnicach oraz zamieszczeniu w Biuletynie Informacji Publicznej.

Wnioskodawca:

WÓJT GMINY CHOJNICE

/-/ dr inż. Zbigniew Szczepański

Przewodniczący Rady

**Ryszard Kontek**

Projekt uchwały odpowiada przepisom prawa, stąd nie wnoszę uwag.

# Wieloletnia prognoza finansowa jednostki samorządu terytorialnego <sup>1)</sup>

Załącznik Nr 1 do Uchwały Nr XXVI/448/2021 Rady Gminy w Chojnicach z dnia 27.08.2021 r.

Wyszczególnienie	Dochody ogółem <sup>x</sup>	z tego:										
		Dochody bieżące <sup>x</sup>	z tego:							Dochody majątkowe <sup>x</sup>	w tym:	
			dochody z tytułu udziału we wpływach z podatku dochodowego od osób fizycznych	dochody z tytułu udziału we wpływach z podatku dochodowego od osób prawnych	z subwencji ogólnej	z tytułu dotacji i środków przeznaczonych na cele bieżące <sup>x 3)</sup>	pozostałe dochody bieżące <sup>4)</sup>	w tym:	ze sprzedaży majątku <sup>x</sup>		z tytułu dotacji oraz środków przeznaczonych na inwestycje	
Lp	1	1.1	1.1.1	1.1.2	1.1.3	1.1.4	1.1.5	1.1.5.1	1.2	1.2.1	1.2.2	
Wykonanie 2018	93 763 984,95	87 518 545,55	13 170 221,00	168 036,55	23 083 584,00	33 147 442,20	17 949 261,80	9 127 199,68	6 245 439,40	729 812,92	5 462 376,13	
Wykonanie 2019	111 195 855,42	104 888 194,44	15 130 423,00	246 580,49	23 659 218,00	33 961 257,29	31 890 715,66	10 063 772,00	6 307 660,98	1 118 094,55	5 183 719,65	
Plan 3 kw. 2020	192 797 660,00	183 400 844,00	100 150 000,00	150 000,00	24 751 865,00	35 601 568,00	22 747 411,00	13 190 197,00	9 396 816,00	3 556 659,00	5 813 157,00	
Wykonanie 2020	198 948 161,07	184 636 824,06	97 249 563,00	199 686,88	24 850 865,00	40 056 883,15	22 279 826,03	11 210 972,63	14 311 337,01	4 419 329,47	9 883 875,65	
2021	104 756 474,00	95 777 626,00	15 690 000,00	150 000,00	22 876 974,00	31 786 752,00	25 273 900,00	14 422 010,00	8 978 848,00	2 304 830,00	6 644 018,00	
2022	112 400 000,00	105 400 000,00	19 500 000,00	200 000,00	26 800 000,00	31 000 000,00	27 900 000,00	17 900 000,00	7 000 000,00	1 000 000,00	6 000 000,00	
2023	115 000 000,00	105 000 000,00	21 000 000,00	200 000,00	21 800 000,00	33 000 000,00	29 000 000,00	19 000 000,00	10 000 000,00	1 000 000,00	9 000 000,00	
2024	110 300 000,00	100 300 000,00	21 000 000,00	200 000,00	20 800 000,00	31 800 000,00	26 500 000,00	19 000 000,00	10 000 000,00	1 000 000,00	9 000 000,00	
2025	111 800 000,00	101 000 000,00	22 000 000,00	200 000,00	21 000 000,00	31 000 000,00	26 800 000,00	18 000 000,00	10 800 000,00	1 800 000,00	9 000 000,00	
2026	113 500 000,00	103 000 000,00	23 000 000,00	200 000,00	22 000 000,00	31 000 000,00	26 800 000,00	18 000 000,00	10 500 000,00	1 500 000,00	9 000 000,00	
2027	115 500 000,00	105 000 000,00	24 000 000,00	200 000,00	23 000 000,00	31 000 000,00	26 800 000,00	18 000 000,00	10 500 000,00	1 500 000,00	9 000 000,00	
2028	115 500 000,00	105 000 000,00	24 000 000,00	200 000,00	23 000 000,00	31 000 000,00	26 800 000,00	18 000 000,00	10 500 000,00	1 500 000,00	9 000 000,00	
2029	115 500 000,00	105 000 000,00	24 000 000,00	200 000,00	23 000 000,00	31 000 000,00	26 800 000,00	18 000 000,00	10 500 000,00	1 500 000,00	9 000 000,00	
2030	115 500 000,00	105 000 000,00	24 000 000,00	200 000,00	23 000 000,00	31 000 000,00	26 800 000,00	18 000 000,00	10 500 000,00	1 500 000,00	9 000 000,00	
2031	115 500 000,00	105 000 000,00	24 000 000,00	200 000,00	23 000 000,00	31 000 000,00	26 800 000,00	18 000 000,00	10 500 000,00	1 500 000,00	9 000 000,00	

2032	115 500 000,00	105 000 000,00	24 000 000,00	200 000,00	23 000 000,00	31 000 000,00	26 800 000,00	18 000 000,00	10 500 000,00	1 500 000,00	9 000 000,00
2033	115 500 000,00	105 000 000,00	24 000 000,00	200 000,00	23 000 000,00	31 000 000,00	26 800 000,00	18 000 000,00	10 500 000,00	1 500 000,00	9 000 000,00

<sup>1)</sup> Wzór może być stosowany także w układzie pionowym, w którym poszczególne pozycje są przedstawione w kolumnach, a lata w wierszach.

<sup>2)</sup> Zgodnie z art. 227 ustawy z dnia 27 sierpnia 2009 r. o finansach publicznych (Dz. U. z 2019 r. poz. 869, z późn. zm.), zwanej dalej „ustawą”, wieloletnia prognoza finansowa obejmuje okres roku budżetowego oraz co najmniej trzech kolejnych lat. W sytuacji dłuższego okresu prognozowania finansowego wzór stosuje się dla lat wykraczających poza minimalny (4-letni) okres prognozy, wynikający z art. 227 ustawy.

<sup>3)</sup> W pozycji wykazuje się dochody o charakterze celowym, które jednostka otrzymuje od podmiotów zewnętrznych. W szczególności pozycja obejmuje dotacje celowe z budżetu państwa na zadania bieżące oraz dotacje i środki na finansowanie wydatków bieżących na realizację zadań finansowanych z udziałem środków, o których mowa w art. 5 ust. 1 pkt 2 i 3 ustawy. W pozycji nie wykazuje się natomiast dochodów związanych ze szczególnymi zasadami wykonywania budżetu jednostki wynikającymi z odrębnych ustaw, o których mowa w art. 237 ust. 1 ustawy.

<sup>4)</sup> W pozycji wykazuje się pozostałe dochody bieżące w szczególności kwoty podatków i opłat lokalnych.

Wyszczególnienie	Wydatki ogółem <sup>x</sup>	z tego:										
		Wydatki bieżące <sup>x</sup>	w tym:							Wydatki majątkowe <sup>x</sup>	w tym:	
			na wynagrodzenia i składki od nich naliczane	z tytułu poręczeń i gwarancji <sup>x</sup>	w tym:	wydatki na obsługę długu <sup>x</sup>	w tym:				Inwestycje i zakupy inwestycyjne, o których mowa w art. 236 ust. 4 pkt 1 ustawy	wydatki o charakterze dotacyjnym na inwestycje i zakupy inwestycyjne
					gwarancje i poręczenia podlegające wyłączeniu z limitu spłaty zobowiązań, o którym mowa w art. 243 ustawy <sup>x</sup>		odsetki i dyskonto podlegające wyłączeniu z limitu spłaty zobowiązań, o którym mowa w art. 243 ustawy, w terminie nie dłuższym niż 90 dni po zakończeniu programu, projektu lub zadania i otrzymaniu refundacji z tych środków (bez odsetek i dyskonta od zobowiązań na wkład krajowy) <sup>x</sup>	odsetki i dyskonto podlegające wyłączeniu z limitu spłaty zobowiązań, o którym mowa w art. 243 ustawy, z tytułu zobowiązań zaciągniętych na wkład krajowy <sup>x</sup>	pozostałe odsetki i dyskonto podlegające wyłączeniu z limitu spłaty zobowiązań, o którym mowa w art. 243 ustawy <sup>x</sup>			
2.1	2.1.1	2.1.2	2.1.2.1	2.1.3	2.1.3.1	2.1.3.2	2.1.3.3	2.2	2.2.1	2.2.1.1		
Wykonanie 2018	103 792 095,24	81 597 555,82	24 581 659,97	0,00	0,00	1 004 237,50	0,00	0,00	0,00	22 194 539,42	20 309 539,42	3 216 996,79
Wykonanie 2019	105 927 798,27	85 172 999,24	26 202 353,67	0,00	0,00	1 008 096,77	0,00	0,00	0,00	20 754 799,03	18 058 245,03	2 942 622,10
Plan 3 kw. 2020	181 219 224,00	107 089 357,00	33 971 861,00	386 232,00	386 232,00	900 000,00	0,00	0,00	0,00	74 129 867,00	65 216 867,00	17 480 335,00
Wykonanie 2020	142 072 154,53	97 217 462,94	27 745 276,98	0,00	0,00	629 264,26	0,00	0,00	0,00	44 854 691,59	36 359 691,59	8 245 041,57
2021	155 828 399,00	103 020 148,00	34 956 735,00	77 609,00	0,00	500 000,00	0,00	0,00	0,00	52 808 251,00	46 380 252,00	7 224 410,00
2022	106 546 760,00	96 346 760,00	36 200 000,00	163 840,00	0,00	500 000,00	0,00	0,00	0,00	10 200 000,00	9 200 000,00	1 000 000,00
2023	110 080 000,00	85 280 000,00	36 800 000,00	163 840,00	0,00	500 000,00	0,00	0,00	0,00	24 800 000,00	23 800 000,00	1 000 000,00
2024	103 850 000,00	85 850 000,00	36 800 000,00	392 140,00	0,00	500 000,00	0,00	0,00	0,00	18 000 000,00	17 000 000,00	1 000 000,00
2025	107 000 000,00	88 500 000,00	37 000 000,00	289 789,00	0,00	500 000,00	0,00	0,00	0,00	18 500 000,00	17 000 000,00	1 500 000,00
2026	109 500 000,00	89 500 000,00	37 300 000,00	254 169,00	0,00	500 000,00	0,00	0,00	0,00	20 000 000,00	18 000 000,00	2 000 000,00
2027	114 350 000,00	86 850 000,00	37 500 000,00	254 169,00	0,00	500 000,00	0,00	0,00	0,00	27 500 000,00	25 500 000,00	2 000 000,00
2028	115 500 000,00	88 000 000,00	37 500 000,00	254 169,00	0,00	200 000,00	0,00	0,00	0,00	27 500 000,00	25 500 000,00	2 000 000,00
2029	115 500 000,00	88 000 000,00	37 500 000,00	254 169,00	0,00	100 000,00	0,00	0,00	0,00	27 500 000,00	25 500 000,00	2 000 000,00
2030	115 500 000,00	88 000 000,00	37 500 000,00	254 169,00	0,00	100 000,00	0,00	0,00	0,00	27 500 000,00	25 500 000,00	2 000 000,00
2031	115 500 000,00	88 000 000,00	37 500 000,00	254 169,00	0,00	100 000,00	0,00	0,00	0,00	27 500 000,00	25 500 000,00	2 000 000,00
2032	115 500 000,00	88 000 000,00	37 500 000,00	254 169,00	0,00	100 000,00	0,00	0,00	0,00	27 500 000,00	25 500 000,00	2 000 000,00
2033	115 500 000,00	88 000 000,00	37 500 000,00	254 540,00	0,00	100 000,00	0,00	0,00	0,00	27 500 000,00	25 500 000,00	2 000 000,00

Wyszczególnienie	Wynik budżetu <sup>x</sup>	w tym:	Przychody budżetu <sup>x</sup>	z tego:					
		Kwota prognozowanej nadwyżki budżetu przeznaczana na spłatę kredytów, pożyczek i wykup papierów wartościowych <sup>5)</sup>		Kredyty, pożyczki, emisja papierów wartościowych <sup>x</sup>	w tym:	Nadwyżka budżetowa z lat ubiegłych <sup>x 6)</sup>	Wolne środki, o których mowa w art. 217 ust. 2 pkt 6 ustawy <sup>x</sup>	w tym:	
					na pokrycie deficytu budżetu <sup>x</sup>			na pokrycie deficytu budżetu <sup>x</sup>	na pokrycie deficytu budżetu <sup>x</sup>
Lp	3	3.1	4	4.1	4.1.1	4.2	4.2.1	4.3	4.3.1
Wykonanie 2018	-10 028 110,29	0,00	25 879 222,00	10 900 000,00	43 125,00	0,00	0,00	9 984 985,00	9 984 985,00
Wykonanie 2019	5 268 057,15	0,00	7 962 637,24	2 100 000,00	0,00	0,00	0,00	5 862 637,24	0,00
Plan 3 kw. 2020	11 578 436,00	0,00	1 467 000,00	0,00	0,00	0,00	0,00	1 467 000,00	0,00
Wykonanie 2020	56 876 006,54	0,00	7 860 694,39	0,00	0,00	0,00	0,00	7 860 694,39	0,00
2021	-51 071 925,00	0,00	57 115 925,00	0,00	0,00	23 898 685,00	23 898 685,00	33 217 240,00	27 173 240,00
2022	5 853 240,00	5 853 240,00	0,00	0,00	0,00	0,00	0,00	0,00	0,00
2023	4 920 000,00	4 920 000,00	0,00	0,00	0,00	0,00	0,00	0,00	0,00
2024	6 450 000,00	6 450 000,00	0,00	0,00	0,00	0,00	0,00	0,00	0,00
2025	4 800 000,00	4 800 000,00	0,00	0,00	0,00	0,00	0,00	0,00	0,00
2026	4 000 000,00	4 000 000,00	0,00	0,00	0,00	0,00	0,00	0,00	0,00
2027	1 150 000,00	1 150 000,00	0,00	0,00	0,00	0,00	0,00	0,00	0,00
2028	0,00	0,00	0,00	0,00	0,00	0,00	0,00	0,00	0,00
2029	0,00	0,00	0,00	0,00	0,00	0,00	0,00	0,00	0,00
2030	0,00	0,00	0,00	0,00	0,00	0,00	0,00	0,00	0,00
2031	0,00	0,00	0,00	0,00	0,00	0,00	0,00	0,00	0,00
2032	0,00	0,00	0,00	0,00	0,00	0,00	0,00	0,00	0,00
2033	0,00	0,00	0,00	0,00	0,00	0,00	0,00	0,00	0,00

<sup>5)</sup> Inne przeznaczenie nadwyżki budżetowej wymaga określenia w objaśnieniach do wieloletniej prognozy finansowej.

<sup>6)</sup> W pozycji należy ująć środki pieniężne znajdujące się na rachunku budżetu pochodzące z nadwyżek poprzednich budżetów, łącznie z niewykorzystanymi środkami, o których mowa w art. 217 ust. 2 pkt 8 ustawy.

Wyszczególnienie	z tego:				Rozchody budżetu <sup>x</sup>	z tego:			
	Splaty udzielonych pożyczek w latach ubiegłych <sup>x</sup>	w tym:	Inne przychody niezwiązane z zaciągnięciem długu <sup>x 7)</sup>	w tym:		Splaty rat kapitałowych kredytów i pożyczek oraz wykup papierów wartościowych <sup>x</sup>	łączna kwota przypadających na dany rok kwot ustawowych wyłączeń z limitu splaty zobowiązań <sup>x</sup>	z tego:	
		na pokrycie deficytu budżetu <sup>x</sup>		na pokrycie deficytu budżetu <sup>x</sup>				kwota przypadających na dany rok kwot wyłączeń określonych w art. 243 ust. 3 ustawy <sup>x</sup>	kwota przypadających na dany rok kwot wyłączeń określonych w art. 243 ust. 3a ustawy <sup>x</sup>
Lp	4.4	4.4.1	4.5	4.5.1	5	5.1	5.1.1	5.1.1.1	5.1.1.2
Wykonanie 2018	4 994 237,00	4 994 237,00	0,00	0,00	4 994 237,00	4 994 237,00	0,00	0,00	0,00
Wykonanie 2019	0,00	0,00	0,00	0,00	5 370 000,00	5 370 000,00	0,00	0,00	0,00
Plan 3 kw. 2020	0,00	0,00	0,00	0,00	13 045 436,00	5 770 000,00	0,00	0,00	0,00
Wykonanie 2020	0,00	0,00	0,00	0,00	5 770 000,00	5 770 000,00	0,00	0,00	0,00
2021	0,00	0,00	0,00	0,00	6 044 000,00	6 044 000,00	0,00	0,00	0,00
2022	0,00	0,00	0,00	0,00	5 853 240,00	5 853 240,00	0,00	0,00	0,00
2023	0,00	0,00	0,00	0,00	4 920 000,00	4 920 000,00	0,00	0,00	0,00
2024	0,00	0,00	0,00	0,00	6 450 000,00	6 450 000,00	0,00	0,00	0,00
2025	0,00	0,00	0,00	0,00	4 800 000,00	4 800 000,00	0,00	0,00	0,00
2026	0,00	0,00	0,00	0,00	4 000 000,00	4 000 000,00	0,00	0,00	0,00
2027	0,00	0,00	0,00	0,00	1 150 000,00	1 150 000,00	0,00	0,00	0,00
2028	0,00	0,00	0,00	0,00	0,00	0,00	0,00	0,00	0,00
2029	0,00	0,00	0,00	0,00	0,00	0,00	0,00	0,00	0,00
2030	0,00	0,00	0,00	0,00	0,00	0,00	0,00	0,00	0,00
2031	0,00	0,00	0,00	0,00	0,00	0,00	0,00	0,00	0,00
2032	0,00	0,00	0,00	0,00	0,00	0,00	0,00	0,00	0,00
2033	0,00	0,00	0,00	0,00	0,00	0,00	0,00	0,00	0,00

<sup>7)</sup> W pozycji należy ująć w szczególności przychody pochodzące z prywatyzacji majątku jednostki samorządu terytorialnego.

Wyszczególnienie	Rozchody budżetu, z tego:						Kwota długu <sup>x</sup>	w tym: kwota długu, którego planowana spłata dokona się z wydatków <sup>x</sup>	Relacja zrównoważenia wydatków bieżących, o której mowa w art. 242 ustawy	
	łączna kwota przypadających na dany rok kwot ustawowych wyłączeń z limitu spłaty zobowiązań, z tego:					Inne rozchody niezwiązane ze spłatą długu <sup>x</sup>			Różnica między dochodami bieżącymi a wydatkami bieżącymi <sup>x</sup>	Różnica między dochodami bieżącymi, skorygowanymi o środki <sup>8)</sup> a wydatkami bieżącymi <sup>x</sup>
	kwota wyłączeń z tytułu wcześniejszej spłaty zobowiązań, określonych w art. 243 ust. 3b ustawy	z tego:			kwota przypadających na dany rok kwot pozostałych ustawowych wyłączeń z limitu spłaty zobowiązań <sup>x</sup>					
środkami nowego zobowiązania		wolnymi środkami, o których mowa w art. 217 ust. 2 pkt 6 ustawy	innymi środkami							
Lp	5.1.1.3	5.1.1.3.1	5.1.1.3.2	5.1.1.3.3	5.1.1.4	5.2	6	6.1	7.1	7.2
Wykonanie 2018	x	x	x	x	0,00	0,00	42 257 240,00	0,00	5 920 989,73	15 905 974,73
Wykonanie 2019	x	x	x	x	0,00	0,00	38 987 240,00	0,00	19 715 195,20	25 577 832,44
Plan 3 kw. 2020	x	x	x	x	0,00	7 275 436,00	33 447 240,00	0,00	76 311 487,00	77 778 487,00
Wykonanie 2020	x	x	x	x	0,00	0,00	33 217 240,00	0,00	87 419 361,12	95 280 055,51
2021	0,00	0,00	0,00	0,00	0,00	0,00	27 173 240,00	0,00	-7 242 522,00	49 873 403,00
2022	x	x	x	x	0,00	0,00	21 320 000,00	0,00	9 053 240,00	9 053 240,00
2023	x	x	x	x	0,00	0,00	16 400 000,00	0,00	19 720 000,00	19 720 000,00
2024	x	x	x	x	0,00	0,00	9 950 000,00	0,00	14 450 000,00	14 450 000,00
2025	x	x	x	x	0,00	0,00	5 150 000,00	0,00	12 500 000,00	12 500 000,00
2026	x	x	x	x	0,00	0,00	1 150 000,00	0,00	13 500 000,00	13 500 000,00
2027	x	x	x	x	0,00	0,00	0,00	0,00	18 150 000,00	18 150 000,00
2028	x	x	x	x	0,00	0,00	0,00	0,00	17 000 000,00	17 000 000,00
2029	x	x	x	x	0,00	0,00	0,00	0,00	17 000 000,00	17 000 000,00
2030	x	x	x	x	0,00	0,00	0,00	0,00	17 000 000,00	17 000 000,00
2031	x	x	x	x	0,00	0,00	0,00	0,00	17 000 000,00	17 000 000,00
2032	x	x	x	x	0,00	0,00	0,00	0,00	17 000 000,00	17 000 000,00
2033	x	x	x	x	0,00	0,00	0,00	0,00	17 000 000,00	17 000 000,00

<sup>8)</sup> Skorygowanie o środki dotyczy określonego w art. 242 ustawy powiększenia o odpowiednie dla roku prognozy przychody wskazane w art. 217 ust. 2 ustawy. Skutki finansowe wyłączeń ograniczenia, o którym mowa w art. 242 ustawy, zawarte w innych ustawach należy ująć w objaśnieniach dołączanych do wieloletniej prognozy finansowej zgodnie z art. 226 ust. 2a ustawy.

Wyszczególnienie	Wskaźnik spłaty zobowiązań						
	Relacja określona po lewej stronie nierówności we wzorze, o którym mowa w art. 243 ust. 1 ustawy (po uwzględnieniu zobowiązań związku współtworzonego przez jednostkę samorządu terytorialnego oraz po uwzględnieniu ustawowych wyłączeń przypadających na dany rok) <sup>X</sup>	Relacja określona po prawej stronie nierówności we wzorze, o którym mowa w art. 243 ust. 1 ustawy, ustalona dla danego roku (wskaźnik jednoroczny) <sup>X</sup>		Dopuszczalny limit spłaty zobowiązań określony po prawej stronie nierówności we wzorze, o którym mowa w art. 243 ustawy, po uwzględnieniu ustawowych wyłączeń, obliczony w oparciu o plan 3 kwartału roku poprzedzającego pierwszy rok prognozy (wskaźnik ustalony w oparciu o średnią arytmetyczną z poprzednich lat) <sup>X</sup>	Dopuszczalny limit spłaty zobowiązań określony po prawej stronie nierówności we wzorze, o którym mowa w art. 243 ustawy, po uwzględnieniu ustawowych wyłączeń, obliczony w oparciu o wykonanie roku poprzedzającego pierwszy rok prognozy (wskaźnik ustalony w oparciu o średnią arytmetyczną z poprzednich lat) <sup>X</sup>	Informacja o spełnieniu wskaźnika spłaty zobowiązań określonego w art. 243 ustawy, po uwzględnieniu zobowiązań związku współtworzonego przez jednostkę samorządu terytorialnego oraz po uwzględnieniu ustawowych wyłączeń, obliczonego w oparciu o plan 3 kwartałów roku poprzedzającego rok budżetowy <sup>X</sup>	Informacja o spełnieniu wskaźnika spłaty zobowiązań określonego w art. 243 ustawy, po uwzględnieniu zobowiązań związku współtworzonego przez jednostkę samorządu terytorialnego oraz po uwzględnieniu ustawowych wyłączeń, obliczonego w oparciu o wykonanie roku poprzedzającego rok budżetowy <sup>X</sup>
Lp	8.1	8.2		8.3	8.3.1	8.4	8.4.1
Wykonanie 2018	0,00%	x	14,13%	x	x	x	x
Wykonanie 2019	0,00%	x	30,07%	x	x	x	x
Plan 3 kw. 2020	0,00%	52,27%	54,68%	x	x	x	x
Wykonanie 2020	0,00%	60,91%	63,97%	x	x	x	x
2021	10,35%	-10,54%	-6,93%	32,96%	36,06%	TAK	TAK
2022	8,76%	12,84%	14,18%	25,94%	29,04%	TAK	TAK
2023	7,76%	28,08%	29,47%	20,64%	23,74%	TAK	TAK
2024	10,72%	21,82%	23,28%	12,24%	12,24%	TAK	TAK
2025	7,99%	18,57%	x	22,31%	22,31%	TAK	TAK
2026	6,60%	19,44%	x	21,65%	22,88%	TAK	TAK
2027	2,57%	25,20%	x	20,35%	21,59%	TAK	TAK
2028	0,61%	23,24%	x	16,49%	16,49%	TAK	TAK
2029	0,48%	23,11%	x	21,31%	21,31%	TAK	TAK
2030	0,48%	23,11%	x	22,78%	22,78%	TAK	TAK
2031	0,48%	23,11%	x	22,07%	22,07%	TAK	TAK
2032	0,48%	23,11%	x	22,25%	22,25%	TAK	TAK
2033	0,48%	23,11%	x	22,90%	22,90%	TAK	TAK

Wyszczególnienie	Finansowanie programów, projektów lub zadań realizowanych z udziałem środków, o których mowa w art. 5 ust. 1 pkt 2 i 3 ustawy								
	Dochody bieżące na programy, projekty lub zadania finansowane z udziałem środków, o których mowa w art. 5 ust. 1 pkt 2 i 3 ustawy <sup>x</sup>	w tym:		Dochody majątkowe na programy, projekty lub zadania finansowane z udziałem środków, o których mowa w art. 5 ust. 1 pkt 2 i 3 ustawy	w tym:		Wydatki bieżące na programy, projekty lub zadania finansowane z udziałem środków, o których mowa w art. 5 ust. 1 pkt 2 i 3 ustawy <sup>x</sup>	w tym:	
		Dotacje i środki o charakterze bieżącym na realizację programu, projektu lub zadania finansowanego z udziałem środków, o których mowa w art. 5 ust. 1 pkt 2 ustawy <sup>x</sup>	w tym:		Dochody majątkowe na programy, projekty lub zadania finansowane z udziałem środków, o których mowa w art. 5 ust. 1 pkt 2 ustawy	w tym:		Wydatki bieżące na programy, projekty lub zadania finansowane z udziałem środków, o których mowa w art. 5 ust. 1 pkt 2 ustawy <sup>x</sup>	w tym:
			środki określone w art. 5 ust. 1 pkt 2 ustawy			środki określone w art. 5 ust. 1 pkt 2 ustawy			środki określone w art. 5 ust. 1 pkt 2 ustawy
Lp	9.1	9.1.1	9.1.1.1	9.2	9.2.1	9.2.1.1	9.3	9.3.1	9.3.1.1
Wykonanie 2018	302 785,00	302 785,00	276 079,54	1 930 421,37	1 930 421,37	1 903 967,10	328 432,14	328 432,14	288 777,83
Wykonanie 2019	641 679,30	641 679,30	641 657,21	3 869 940,48	3 869 940,48	3 388 301,99	128 664,38	128 664,38	121 218,83
Plan 3 kw. 2020	224 394,00	224 394,00	224 394,00	695 920,00	695 920,00	654 670,00	266 581,00	266 581,00	255 656,00
Wykonanie 2020	203 807,51	203 807,51	203 807,51	472 120,71	472 120,71	438 951,35	218 503,95	218 503,95	211 934,85
2021	43 107,00	43 107,00	43 107,00	1 073 424,00	1 073 424,00	1 073 424,00	43 107,00	43 107,00	43 107,00
2022	0,00	0,00	0,00	0,00	0,00	0,00	0,00	0,00	0,00
2023	0,00	0,00	0,00	0,00	0,00	0,00	0,00	0,00	0,00
2024	0,00	0,00	0,00	0,00	0,00	0,00	0,00	0,00	0,00
2025	0,00	0,00	0,00	0,00	0,00	0,00	0,00	0,00	0,00
2026	0,00	0,00	0,00	0,00	0,00	0,00	0,00	0,00	0,00
2027	0,00	0,00	0,00	0,00	0,00	0,00	0,00	0,00	0,00
2028	0,00	0,00	0,00	0,00	0,00	0,00	0,00	0,00	0,00
2029	0,00	0,00	0,00	0,00	0,00	0,00	0,00	0,00	0,00
2030	0,00	0,00	0,00	0,00	0,00	0,00	0,00	0,00	0,00
2031	0,00	0,00	0,00	0,00	0,00	0,00	0,00	0,00	0,00
2032	0,00	0,00	0,00	0,00	0,00	0,00	0,00	0,00	0,00
2033	0,00	0,00	0,00	0,00	0,00	0,00	0,00	0,00	0,00

Wyszczególnienie	Informacje uzupełniające o wybranych kategoriach finansowych									
	Wydatki majątkowe na programy, projekty lub zadania finansowane z udziałem środków, o których mowa w art. 5 ust. 1 pkt 2 i 3 ustawy	w tym:		Wydatki objęte limitem, o którym mowa w art. 226 ust. 3 pkt 4 ustawy	z tego:		Wydatki bieżące na pokrycie ujemnego wyniku finansowego samodzielnego publicznego zakładu opieki zdrowotnej	Wydatki na spłatę zobowiązań przejmowanych w związku z likwidacją lub przekształceniem samodzielnego publicznego zakładu opieki zdrowotnej	Kwota zobowiązań związku współtworzonego przez jednostkę samorządu terytorialnego przypadających do spłaty w danym roku budżetowym, podlegająca doliczeniu zgodnie z art. 244 ustawy <sup>x</sup>	Kwota zobowiązań wynikających z przejęcia przez jednostkę samorządu terytorialnego zobowiązań po likwidowanych i przekształcanych samorządowych osobach prawnych
		Wydatki majątkowe na programy, projekty lub zadania finansowane z udziałem środków, o których mowa w art. 5 ust. 1 pkt 2 ustawy	w tym:		bieżące	majątkowe				
			finansowane środkami określonymi w art. 5 ust. 1 pkt 2 ustawy							
Lp	9.4	9.4.1	9.4.1.1	10.1	10.1.1	10.1.2	10.2	10.3	10.4	10.5
Wykonanie 2018	2 614 244,29	2 614 244,29	1 992 320,89	0,00	0,00	0,00	0,00	0,00	0,00	0,00
Wykonanie 2019	4 949 061,36	4 949 061,36	3 292 212,93	0,00	0,00	0,00	0,00	0,00	0,00	0,00
Plan 3 kw. 2020	1 047 265,00	1 047 265,00	643 525,00	26 398 531,00	0,00	26 398 531,00	0,00	0,00	0,00	0,00
Wykonanie 2020	563 393,56	563 393,56	253 985,85	0,00	0,00	0,00	0,00	0,00	0,00	0,00
2021	2 142 753,00	2 142 753,00	1 073 424,00	13 907 883,00	0,00	13 907 883,00	0,00	0,00	0,00	0,00
2022	400 000,00	400 000,00	400 000,00	667 100,00	0,00	667 100,00	0,00	0,00	0,00	0,00
2023	0,00	0,00	0,00	0,00	0,00	0,00	0,00	0,00	0,00	0,00
2024	0,00	0,00	0,00	0,00	0,00	0,00	0,00	0,00	0,00	0,00
2025	0,00	0,00	0,00	0,00	0,00	0,00	0,00	0,00	0,00	0,00
2026	0,00	0,00	0,00	0,00	0,00	0,00	0,00	0,00	0,00	0,00
2027	0,00	0,00	0,00	0,00	0,00	0,00	0,00	0,00	0,00	0,00
2028	0,00	0,00	0,00	0,00	0,00	0,00	0,00	0,00	0,00	0,00
2029	0,00	0,00	0,00	0,00	0,00	0,00	0,00	0,00	0,00	0,00
2030	0,00	0,00	0,00	0,00	0,00	0,00	0,00	0,00	0,00	0,00
2031	0,00	0,00	0,00	0,00	0,00	0,00	0,00	0,00	0,00	0,00
2032	0,00	0,00	0,00	0,00	0,00	0,00	0,00	0,00	0,00	0,00
2033	0,00	0,00	0,00	0,00	0,00	0,00	0,00	0,00	0,00	0,00

Wyszczególnienie	Informacje uzupełniające o wybranych kategoriach finansowych										
	Splaty, o których mowa w poz. 5.1, wynikające wyłącznie z tytułu zobowiązań już zaciągniętych <sup>X</sup>	Wydatki zmniejszające dług <sup>X</sup>	w tym:				Wydatki z tytułu wymagalnych poręczeń i gwarancji <sup>X</sup>	Kwota wzrostu(+)/spadku(-) kwoty długu wynikająca z operacji niekasowych (m.in. umorzenia, różnice kursowe)	Wcześniejsza splata zobowiązań, wyłączona z limitu splaty zobowiązań, dokonywana w formie wydatków budżetowych	Wykup papierów wartościowych, splaty rat kredytów i pożyczek wraz z należnymi odsetkami i dyskontem, odpowiednio emitowanych lub zaciągniętych do równowartości kwoty ubytku w wykonanych dochodach jednostki samorządu terytorialnego będącego skutkiem wystąpienia COVID-19 <sup>X</sup>	Wydatki bieżące podlegające wyłączeniu z limitu splaty zobowiązań <sup>9)</sup>
			splata zobowiązań wymagalnych z lat poprzednich, innych niż w poz. 10.7.3 <sup>X</sup>	splata zobowiązań zaliczanych do tytułu dłużnego – kredyt i pożyczka <sup>X</sup>	w tym:						
					zobowiązań zaciągniętych po dniu 1 stycznia 2019 r. <sup>X</sup>	dokonywana w formie wydatku bieżącego <sup>X</sup>					
Lp	10.6	10.7	10.7.1	10.7.2	10.7.2.1	10.7.2.1.1	10.7.3	10.8	10.9	10.10	10.11
Wykonanie 2018	0,00	0,00	0,00	0,00	x	x	0,00	-86 243,00	x	0,00	0,00
Wykonanie 2019	0,00	0,00	0,00	0,00	0,00	0,00	0,00	0,00	x	0,00	0,00
Plan 3 kw. 2020	0,00	0,00	0,00	0,00	0,00	0,00	0,00	0,00	x	0,00	0,00
Wykonanie 2020	5 770 000,00	0,00	0,00	0,00	0,00	0,00	0,00	0,00	x	0,00	0,00
2021	6 044 000,00	0,00	0,00	0,00	0,00	0,00	0,00	0,00	0,00	0,00	0,00
2022	5 853 240,00	0,00	0,00	0,00	0,00	0,00	0,00	0,00	x	0,00	0,00
2023	4 920 000,00	0,00	0,00	0,00	0,00	0,00	0,00	0,00	x	0,00	0,00
2024	6 450 000,00	0,00	0,00	0,00	0,00	0,00	0,00	0,00	x	0,00	0,00
2025	4 800 000,00	0,00	0,00	0,00	0,00	0,00	0,00	0,00	x	0,00	0,00
2026	4 000 000,00	0,00	0,00	0,00	0,00	0,00	0,00	0,00	x	0,00	0,00
2027	1 150 000,00	0,00	0,00	0,00	0,00	0,00	0,00	0,00	x	0,00	0,00
2028	0,00	0,00	0,00	0,00	0,00	0,00	0,00	0,00	x	0,00	0,00
2029	0,00	0,00	0,00	0,00	0,00	0,00	0,00	0,00	x	0,00	0,00
2030	0,00	0,00	0,00	0,00	0,00	0,00	0,00	0,00	x	0,00	0,00
2031	0,00	0,00	0,00	0,00	0,00	0,00	0,00	0,00	x	0,00	0,00
2032	0,00	0,00	0,00	0,00	0,00	0,00	0,00	0,00	x	0,00	0,00
2033	0,00	0,00	0,00	0,00	0,00	0,00	0,00	0,00	x	0,00	0,00

<sup>9)</sup> W pozycji należy ująć kwoty wydatków bieżących, o które zostają pomniejszone wydatki bieżące budżetu przy wyliczaniu limitu spłaty zobowiązań określonego po prawej stronie nierówności we wzorze, o którym mowa w art. 243 ustawy, na podstawie odrębnych ustaw, bez wydatków bieżących na obsługę długu. W szczególności należy ująć wydatki poniesione w celu realizacji zadań związanych z przeciwdziałaniem COVID-19.

\* Informacje zawarte w tej części wieloletniej prognozy finansowej, w tym o spełnieniu relacji określonej w art. 243 ustawy zostaną automatycznie wygenerowane przez aplikację wskazaną przez Ministra Finansów, o której mowa w § 4 ust. 1, na podstawie danych historycznych oraz prognozowanych przez jednostkę samorządu terytorialnego. Automatyczne wyliczenia danych na podstawie wartości historycznych i prognozowanych przez jednostkę samorządu terytorialnego dotyczą w szczególności także pozycji 8.3 – 8.3.1 i pozycji z sekcji 12.

<sup>x</sup> - pozycje oznaczone symbolem „x” sporządza się na okres prognozy kwoty długu, zgodnie z art. 227 ust. 2 ustawy. Okres ten nie podlega wydłużeniu w sytuacji planowania wydatków z tytułu niewymagalnych poręczeń i gwarancji. W przypadku planowania wydatków z tytułu niewymagalnych poręczeń i gwarancji w okresie dłuższym niż okres, na który zaciągnięto oraz planuje się zaciągnąć zobowiązania dłużne, informację o wydatkach z tytułu niewymagalnych poręczeń i gwarancji, wykraczających poza wspomniany okres, należy zamieścić w objaśnieniach do wieloletniej prognozy finansowej.

## Wykaz przedsięwzięć do WPF

Załącznik Nr 2 do Uchwały Nr XXVI/448/2021 Rady Gminy w Chojnicach z dnia 27.08.2021 r.

kwoty w zł

L.p.	Nazwa i cel	Jednostka odpowiedzialna lub koordynująca	Okres realizacji		Łączne nakłady finansowe	Limit 2021	Limit 2022	Limit 2023	Limit 2024	Limit 2025
			Od	Do						
1	Wydatki na przedsięwzięcia-ogółem (1.1+1.2+1.3)				25 005 251,00	13 907 883,00	667 100,00	0,00	0,00	0,00
1.a	- wydatki bieżące				0,00	0,00	0,00	0,00	0,00	0,00
1.b	- wydatki majątkowe				25 005 251,00	13 907 883,00	667 100,00	0,00	0,00	0,00
1.1	Wydatki na programy, projekty lub zadania związane z programami realizowanymi z udziałem środków, o których mowa w art.5 ust.1 pkt 2 i 3 ustawy z dnia 27 sierpnia 2009.r. o finansach publicznych (Dz.U.Nr 157, poz.1240,z późn.zm.), z tego:				3 260 000,00	2 142 753,00	400 000,00	0,00	0,00	0,00
1.1.1	- wydatki bieżące				0,00	0,00	0,00	0,00	0,00	0,00
1.1.2	- wydatki majątkowe				3 260 000,00	2 142 753,00	400 000,00	0,00	0,00	0,00
1.1.2.1	Pomorskie Szlaki Kajakowe Meandry Brdy i Chociny -	Urząd Gminy w Chojnicach	2019	2022	1 260 000,00	235 000,00	400 000,00	0,00	0,00	0,00
1.1.2.2	21-Budowa ul. Piaskowej Swornegacie - 21-Budowa ul. Piaskowej Swornegacie	Urząd Gminy w Chojnicach	2020	2021	2 000 000,00	1 907 753,00	0,00	0,00	0,00	0,00
1.2	Wydatki na programy, projekty lub zadania związane z umowami partnerstwa publiczno- prywatnego, z tego:				0,00	0,00	0,00	0,00	0,00	0,00
1.2.1	- wydatki bieżące				0,00	0,00	0,00	0,00	0,00	0,00
1.2.2	- wydatki majątkowe				0,00	0,00	0,00	0,00	0,00	0,00
1.3	Wydatki na programy, projekty lub zadania pozostałe (inne niż wymienione w pkt 1.1 i 1.2), z tego				21 745 251,00	11 765 130,00	267 100,00	0,00	0,00	0,00
1.3.1	- wydatki bieżące				0,00	0,00	0,00	0,00	0,00	0,00
1.3.2	- wydatki majątkowe				21 745 251,00	11 765 130,00	267 100,00	0,00	0,00	0,00
1.3.2.1	Rozbudowa drogi gminnej Nr 236049G od wiaduktów nad linią kolejową do węzła Pawłowo - Rozbudowa drogi gminnej Nr 236049G od wiaduktów nad linią kolejową do węzła Pawłowo	Urząd Gminy w Chojnicach	2020	2021	11 225 021,00	4 830 000,00	0,00	0,00	0,00	0,00
1.3.2.2	Zagospodarowanie terenu plaży w m. Swornegacie wraz z budową budynku WOPR - Zagospodarowanie terenu plaży w m. Swornegacie wraz z budową budynku WOPR	Urząd Gminy w Chojnicach	2020	2021	2 000 000,00	2 000 000,00	0,00	0,00	0,00	0,00
1.3.2.3	Rozbudowa i przebudowa budynku SP w Kłodawie wraz z infrastrukturą techniczną i zagospodarowaniem terenu oraz zakup pierwszego wyposażenia - Rozbudowa i przebudowa budynku SP w Kłodawie wraz z infrastrukturą techniczną i zagospodarowaniem terenu oraz zakup pierwszego wyposażenia	Urząd Gminy w Chojnicach	2020	2021	5 000 000,00	1 700 000,00	0,00	0,00	0,00	0,00
1.3.2.4	Budowa parkingu Charzykowy - Budowa parkingu Charzykowy	Urząd Gminy w Chojnicach	2020	2021	635 130,00	635 130,00	0,00	0,00	0,00	0,00
1.3.2.5	Budowa drogi gminnej na odcinku Granowo-Lichnowy - Budowa drogi gminnej na odcinku Granowo-Lichnowy	Urząd Gminy w Chojnicach	2021	2022	60 000,00	0,00	60 000,00	0,00	0,00	0,00
1.3.2.6	Przebudowa drogi gminnej na odc. Silno-Burdychowo - Przebudowa drogi gminnej na odc. Silno-Burdychowo do drogi powiatowej Raclawki -Objezierze	Urząd Gminy w Chojnicach	2021	2022	60 000,00	0,00	60 000,00	0,00	0,00	0,00
1.3.2.7	Budowa drogi gminnej od DW 212 na Wolność - Budowa drogi gminnej od DW 212 na Wolność	Urząd Gminy w Chojnicach	2021	2022	46 000,00	0,00	46 000,00	0,00	0,00	0,00

L.p.	Limit 2026	Limit 2027	Limit 2028	Limit 2029	Limit 2030	Limit 2031	Limit 2032	Limit 2033	Limit zobowiązań
1	0,00	0,00	0,00	0,00	0,00	0,00	0,00	0,00	14 574 983,00
1.a	0,00	0,00	0,00	0,00	0,00	0,00	0,00	0,00	0,00
1.b	0,00	0,00	0,00	0,00	0,00	0,00	0,00	0,00	14 574 983,00
1.1	0,00	0,00	0,00	0,00	0,00	0,00	0,00	0,00	2 542 753,00
1.1.1	0,00	0,00	0,00	0,00	0,00	0,00	0,00	0,00	0,00
1.1.2	0,00	0,00	0,00	0,00	0,00	0,00	0,00	0,00	2 542 753,00
1.1.2.1	0,00	0,00	0,00	0,00	0,00	0,00	0,00	0,00	635 000,00
1.1.2.2	0,00	0,00	0,00	0,00	0,00	0,00	0,00	0,00	1 907 753,00
1.2	0,00	0,00	0,00	0,00	0,00	0,00	0,00	0,00	0,00
1.2.1	0,00	0,00	0,00	0,00	0,00	0,00	0,00	0,00	0,00
1.2.2	0,00	0,00	0,00	0,00	0,00	0,00	0,00	0,00	0,00
1.3	0,00	0,00	0,00	0,00	0,00	0,00	0,00	0,00	12 032 230,00
1.3.1	0,00	0,00	0,00	0,00	0,00	0,00	0,00	0,00	0,00
1.3.2	0,00	0,00	0,00	0,00	0,00	0,00	0,00	0,00	12 032 230,00
1.3.2.1	0,00	0,00	0,00	0,00	0,00	0,00	0,00	0,00	4 830 000,00
1.3.2.2	0,00	0,00	0,00	0,00	0,00	0,00	0,00	0,00	2 000 000,00
1.3.2.3	0,00	0,00	0,00	0,00	0,00	0,00	0,00	0,00	1 700 000,00
1.3.2.4	0,00	0,00	0,00	0,00	0,00	0,00	0,00	0,00	635 130,00
1.3.2.5	0,00	0,00	0,00	0,00	0,00	0,00	0,00	0,00	60 000,00
1.3.2.6	0,00	0,00	0,00	0,00	0,00	0,00	0,00	0,00	60 000,00
1.3.2.7	0,00	0,00	0,00	0,00	0,00	0,00	0,00	0,00	46 000,00

L.p.	Nazwa i cel	Jednostka odpowiedzialna lub koordynująca	Okres realizacji		Łączne nakłady finansowe	Limit 2021	Limit 2022	Limit 2023	Limit 2024	Limit 2025
			Od	Do						
1.3.2.8	Budowa świetlicy wiejskiej Funka - Budowa świetlicy wiejskiej Funka	Urząd Gminy w Chojnicach	2021	2022	20 000,00	0,00	20 000,00	0,00	0,00	0,00
1.3.2.9	Przebudowa drogi gminnej na odcinku Igły-Czartotomie - Przebudowa drogi gminnej na odcinku Igły-Czartotomie	Urząd Gminy w Chojnicach	2021	2022	20 000,00	0,00	20 000,00	0,00	0,00	0,00
1.3.2.10	Budowa parkingu w Sławęcinie - Budowa parkingu w Sławęcinie	Urząd Gminy w Chojnicach	2021	2022	5 550,00	0,00	5 550,00	0,00	0,00	0,00
1.3.2.11	Budowa parkingu przy Kościele i droga wew Sławęcin - Budowa parkingu przy Kościele i droga wew Sławęcin	Urząd Gminy w Chojnicach	2021	2022	5 550,00	0,00	5 550,00	0,00	0,00	0,00
1.3.2.12	Budowa ul. Podgórnej w miejscowości Swornegacie - Budowa ul. Podgórnej w miejscowości Swornegacie	Urząd Gminy w Chojnicach	2020	2021	2 618 000,00	2 600 000,00	0,00	0,00	0,00	0,00
1.3.2.13	Przebudowa mostu w Kamionce nad rzeką Brdą-dokumentacja -	Urząd Gminy w Chojnicach	2021	2022	50 000,00	0,00	50 000,00	0,00	0,00	0,00

L.p.	Limit 2026	Limit 2027	Limit 2028	Limit 2029	Limit 2030	Limit 2031	Limit 2032	Limit 2033	Limit zobowiązań
1.3.2.8	0,00	0,00	0,00	0,00	0,00	0,00	0,00	0,00	20 000,00
1.3.2.9	0,00	0,00	0,00	0,00	0,00	0,00	0,00	0,00	20 000,00
1.3.2.10	0,00	0,00	0,00	0,00	0,00	0,00	0,00	0,00	5 550,00
1.3.2.11	0,00	0,00	0,00	0,00	0,00	0,00	0,00	0,00	5 550,00
1.3.2.12	0,00	0,00	0,00	0,00	0,00	0,00	0,00	0,00	2 600 000,00
1.3.2.13	0,00	0,00	0,00	0,00	0,00	0,00	0,00	0,00	50 000,00

## **OBJAŚNIENIA WARTOŚCI PRZYJĘTYCH W WIELOLETNIEJ PROGNOZIE FINANSOWEJ NA LATA 2021-2033**

### **DOCHODY**

Plan dochodów budżetowych zmniejsza się o kwotę **921.071,-zł**

w tym:

1. Plan dochodów bieżących zwiększa się o kwotę **177.929,- zł.**

z tytułu:

- Bezpieczeństwo publiczne i ochrona przeciwpożarowa
- Dochody od osób prawnych, od osób fizycznych i od innych jednostek nieposiadających osobowości prawnej oraz wydatki związane z ich poborem
- Różne rozliczenia
- Ochrona zdrowia
- Pomoc społeczna
- Rodzina

2. Plan dochodów majątkowych zwiększa się o kwotę **1.099.000,- zł**

z tytułu:

- Transport
- Turystyka
- Oświata i wychowanie

### **PRZYCHODY**

Nie dokonano zmiany planu przychodów.

Plan przychodów wynosi **57.115.925,- zł**

z tytułu:

- nadwyżka budżetu z lat ubiegłych 23.898.685,- zł
- inne źródła (wolne środki) 33.217.240,- zł

### **WYDATKI**

Plan wydatków budżetowych zmniejsza się o kwotę **921.071,- zł**

z tytułu:

1. Plan wydatków bieżących zwiększa się o kwotę **115.233,- zł**

z tytułu:

- Bezpieczeństwo publiczne i ochrona przeciwpożarowa
- Gospodarka mieszkaniowa
- Ochrona zdrowia
- Gospodarka komunalna i ochrona środowiska

2. Plan wydatków majątkowych zmniejsza się o kwotę **1.036.304,- zł**

z tytułu:

- Transport i łączność
- Turystyka
- Oświata i wychowanie

### **ROZCHODY**

Nie dokonano zmiany planu rozchodów.

Plan rozchodów wynosi 6.044.000,- zł.

w tym:

- spłata kredytów i pożyczek - 6.044.000,- zł

**Projekt**

z dnia 19 sierpnia 2021 r.  
Zatwierdzony przez .....

**UCHWAŁA NR XXVI/449/2021  
Rady Gminy w Chojnicach**

z dnia 27 sierpnia 2021 r.

**w sprawie wyrażenia woli objęcia udziałów w podwyższonym kapitale zakładowym Gminnego Zakładu  
Gospodarki Komunalnej Spółka z o.o. w Chojnicach**

Na podstawie art. 18 ust. 2 pkt 9 lit. „g” ustawy z dnia 8 marca 1990 r. o samorządzie gminnym (t. j. Dz. U. z 2021 r., poz. 1372)

**Rady Gminy  
uchwała, co następuje:**

**§ 1.** Rada Gminy wyraża wolę objęcia udziałów w podwyższonym kapitale zakładowym Gminnego Zakładu Gospodarki Komunalnej Spółki z o.o. w Chojnicach w 2021 roku.

2. Podwyższony kapitał zakładowy w kwocie 6.428.000,- PLN (słownie: sześć milionów czterysta dwadzieścia osiem tysięcy PLN ) dzieli się na 6428 udziałów o wartości 1.000,- PLN (jeden tysiąc PLN) każdy.

3. Wszystkie udziały, o których mowa w ust. 2, zostaną objęte przez Gminę Chojnice i pokryte wkładem pieniężnym ze środków przewidzianych na ten cel w budżecie Gminy Chojnice na 2021 rok w dz. 010 rozdz. 01010 § 6030 w wysokości 5.371.000,- zł oraz w dz. 700 rozdz. 70005 § 6030 w wysokości 1.057.000,- zł. Razem 6.428.000,- zł.

4. Traci moc Uchwała Nr XXII/367/2021 Rady Gminy w Chojnicach z dnia 26 lutego 2021 r. w sprawie wyrażenia woli objęcia udziałów w podwyższonym kapitale zakładowym Gminnego Zakładu Gospodarki Komunalnej Spółka z o. o. w Chojnicach oraz Uchwała Nr XXIV/408/2021 Rady Gminy w Chojnicach z dnia 20 maja 2021 r. w sprawie wyrażenia woli objęcia udziałów w podwyższonym kapitale zakładowym Gminnego Zakładu Gospodarki Komunalnej Spółka z o. o. w Chojnicach.

**§ 2.** Wykonanie uchwały powierza się Wójtowi Gminy Chojnice.

**§ 3.** Uchwała wchodzi w życie z dniem podjęcia i podlega ogłoszeniu poprzez jej wywieszenie na tablicy ogłoszeń Urzędu Gminy w Chojnicach oraz zamieszczeniu w Biuletynie Informacji Publicznej.

Wnioskodawca:

WÓJT GMINY CHOJNICE

/-/ Zbigniew Szczepański

Przewodniczący Rady

**Ryszard Kontek**

Projekt uchwały odpowiada przepisom prawa, stąd nie wnoszę uwag.

## **Uzasadnienie**

Zgodnie z art. 18 ust. 2 pkt 9 lit. „g” ustawy z dnia 8 marca 1990 r. o samorządzie gminnym (t. j. Dz. U. z 2020 r., poz. 713 z późn. zm.) Rada Gminy w Chojnicach na 2021 rok ustaliła w dz. 010 rozdz. 01010 § 6030 kwotę 5.371.000,- zł oraz w dz. 700 rozdz. 70005 § 6030 1.057.000,- zł. Razem 6.428.000,- zł na wniesienie wkładów do Spółki GZGK Chojnice w celu prowadzenia inwestycji w Gminie Chojnice.

**Projekt**

z dnia 19 sierpnia 2021 r.  
Zatwierdzony przez .....

**UCHWAŁA NR XXVI/450/2021  
Rady Gminy w Chojnicach**

z dnia 27 sierpnia 2021 r.

**w sprawie wyznaczenia przedstawiciela Gminy Chojnice do Rady Tucholskiego Parku Krajobrazowego**

Na podstawie art. 18 ust. 2 pkt 15 ustawy z dnia 8 marca 1990 roku o samorządzie gminnym (t.j. Dz.U. z 2021 r. poz. 1372), w związku z art. 99 ust. 1 ustawy z dnia 16 kwietnia 2004 roku o ochronie przyrody (t.j. Dz. U. z 2021 r. poz. 1098).

**Rada Gminy  
uchwala, co następuje:**

§ 1. Wyznacza się przedstawiciela Gminy Chojnice do Rady Tucholskiego Parku Krajobrazowego w osobie Pani mgr Anny Michalak – Zastępcy Dyrektora Wydziału Rolnictwa, Środowiska i Gospodarki Nieruchomościami.

§ 2. Wykonanie uchwały powierza się Wójtowi Gminy Chojnice.

§ 3. Uchwała wchodzi w życie z dniem podjęcia i podlega ogłoszeniu poprzez jej wywieszenie na tablicy ogłoszeń Urzędu Gminy w Chojnicach oraz zamieszczeniu w Biuletynie Informacji Publicznej.

WNIOSKODAWCA:

/-/ dr inż. Zbigniew Szczepański

Przewodniczący Rady

**Ryszard Kontek**

Projekt uchwały odpowiada przepisom prawa, stąd nie wnoszę uwag.

## **UZASADNIENIE**

W związku z podjętą procedurą nad opracowaniem projektu uchwały Zarządu Województwa Kujawsko - Pomorskiego w sprawie powołania Rady Tucholskiego Parku Krajobrazowego na lata 2021 - 2025, na podstawie art. 99 ust. 1 i 2 ustawy o ochronie przyrody (t.j. Dz. U. z 2020 r. poz. 55 z późn. zm.) dotyczącego powołania przedstawicieli samorządów gminnych do rad krajobrazowych, Tucholski Park Krajobrazowy zwrócił się z prośbą o wskazanie przedstawiciela gminy w skład powoływanej Rady Tucholskiego Parku Krajobrazowego.

**Projekt**

z dnia 19 sierpnia 2021 r.  
Zatwierdzony przez .....

**UCHWAŁA NR XXVI/451/2021  
Rady Gminy w Chojnicach**

z dnia 27 sierpnia 2021 r.

**w sprawie przekazania do zaopiniowania organowi regulacyjnemu regulaminu dostarczania wody  
i odprowadzania ścieków na terenie Gminy Chojnice**

Na podstawie art. 18 ust. 2 pkt 15 ustawy z dnia 8 marca 1990 r. o samorządzie gminnym (t.j. Dz.U. z 2021 r. poz. 1372) oraz art. 19 ust. 1 ustawy z dnia 7 czerwca 2001 r. o zbiorowym zaopatrzeniu w wodę i zbiorowym odprowadzaniu ścieków (t.j. Dz. U. z 2020 r. poz. 2028), art. 35 ust. 2 ustawy z dnia 13 lutego 2020 r. o zmianie ustawy – Prawo budowlane oraz niektórych innych ustaw (Dz. U. z 2020 r. poz. 471 z późn. zm.)

**Rada Gminy  
uchwala, co następuje:**

§ 1. 1. Przyjmuje się projekt regulaminu dostarczania wody i odprowadzania ścieków na terenie Gminy Chojnice, w brzmieniu określonym w załączniku do niniejszej uchwały.

2. Projekt regulaminu, o którym mowa w ust. 1, przekazuje się organowi regulacyjnemu – Dyrektorowi Regionalnego Zarządu Gospodarki Wodnej w Gdańsku Państwowego Gospodarstwa Wodnego Wody Polskie do zaopiniowania, zawiadamiając o tym przedsiębiorstwo wodociągowo – kanalizacyjne.

§ 2. Wykonanie uchwały powierza się Przewodniczącemu Rady.

§ 3. Uchwała wchodzi w życie z dniem podjęcia i podlega ogłoszeniu poprzez jej wywieszenie na tablicy ogłoszeń Urzędu Gminy w Chojnicach oraz zamieszczeniu w Biuletynie Informacji Publicznej.

WNIOSKODAWCA:

/-/ dr inż. Zbigniew Szczepański

Przewodniczący Rady

**Ryszard Kontek**

Projekt uchwały odpowiada przepisom prawa, stąd nie wnoszę uwag.

**Uchwała Nr .....**  
**Rady Gminy w Chojnicach**

z dnia ..... 2021 r.

**w sprawie regulaminu dostarczania wody i odprowadzania ścieków na terenie gminy Chojnice**

Na podstawie art. 18 ust. 2 pkt 15 ustawy z dnia 8 marca 1990 r. o samorządzie gminnym (t.j. Dz.U. z 2021 r. poz. 1372) oraz art. 19 ust. 3 -5 ustawy z dnia 7 czerwca 2001 r. o zbiorowym zaopatrzeniu w wodę i zbiorowym odprowadzaniu ścieków (t.j. Dz.U. z 2020r. poz. 2028),

**Rada Gminy**  
**uchwala, co następuje:**

**REGULAMIN DOSTARCZANIA WODY I ODPROWADZANIA ŚCIEKÓW  
NA TERENIE GMINY CHOJNICE**

**Rozdział 1.**  
**PRZEPISY OGÓLNE**

**§ 1. 1.** Niniejszy regulamin dotyczy dostarczania wody i odprowadzania ścieków na terenie gminy Chojnice.

2. Regulamin określa prawa i obowiązki przedsiębiorstwa wodociągowo-kanalizacyjnego działającego na terenie gminy Chojnice oraz odbiorców usług korzystających na tym terenie z usług z zakresu zbiorowego zaopatrzenia w wodę lub zbiorowego odprowadzania ścieków.

**§ 2. 1.** Ilekroć w Regulaminie mowa jest o „ustawie” należy przez to rozumieć ustawę z dnia 7 czerwca 2001 r. o zbiorowym zaopatrzeniu w wodę i zbiorowym odprowadzaniu ścieków (t.j. Dz.U. z 2020 r. poz. 2028).

2. użytym w niniejszym Regulaminie pojęciom należy przypisywać znaczenie jakie nadają im akty prawne wyższego rzędu w tym w szczególności ustawa.

**Rozdział 2.**  
**MINIMALNY POZIOM USŁUG ŚWIADCZONYCH PRZEZ PRZEDSIĘBIORSTWOWODOCIĄGOWO-  
KANALIZACYJNE  
W ZAKRESIE DOSTARCZANIA WODY I ODPROWADZANIA ŚCIEKÓW**

**§ 3. 1.** W zakresie dostarczania wody przeznaczonej do spożycia przez ludzi przedsiębiorstwo wodociągowo-kanalizacyjne ma obowiązek:

- 1) zapewnić zdolność posiadanych urządzeń wodociągowych do dostawy wody w sposób ciągły i niezawodny z zastrzeżeniem wyjątków określonych w niniejszym Regulaminie;
- 2) dostaw wody w granicach technicznych możliwości świadczenia usług wyznaczonych między innymi strukturą i średnicą przyłącza w ilości nie mniejszej niż 0,3m<sup>3</sup>/dobę i ciśnieniu nie mniejszym niż 0,1 MPa a nie większym niż 0,6 MPa mierzonym u wylotu na zaworze za wodomierzem głównym;
- 3) zapewnić dostawę wody o jakości przeznaczonej do spożycia przez ludzi i o parametrach nie przekraczających niżej wymienionych wartości:
  - a) pH → 6,5 – 9,5;
  - b) twardość CaCO<sub>3</sub> → 60 – 500mg/l;
  - c) chlor wolny → 0,3mg/l;
  - d) przewodność elektryczna w 25°C → 2.500µS/l;

e) ogólna liczba mikroorganizmów w 22°C → 100jtk/1ml;

4) prowadzić regularną, wewnętrzną kontrolę jakości wody.

2. W zakresie zbiorowego odprowadzania ścieków przedsiębiorstwo wodociągowo–kanalizacyjne jest zobowiązane:

- 1) odbierać ścieki od odbiorcy usług o stanie i składzie zgodnym z aktualnie obowiązującymi przepisami, warunkami technicznymi oraz obowiązującą umową i odprowadzić je do posiadanych urządzeń kanalizacyjnych;
- 2) przyjmować od odbiorcy usług ścieki w granicach technicznych możliwości świadczenia usług wyznaczonych m.in. strukturą i średnicą urządzeń kanalizacyjnych, w tym sieci i przyłącza kanalizacyjnego w ilości nie mniejszej niż 0,3m<sup>3</sup>/dobę;
- 3) zapewnić zdolność posiadanych urządzeń kanalizacyjnych do odprowadzania ścieków w sposób ciągły i niezawodny.

### **Rozdział 3.**

#### **WARUNKI I TRYB ZAWIERANIA UMÓW Z ODBIORCAMI USŁUG**

§ 4. 1. Świadczenie usług zaopatrzenia w wodę i odbioru ścieków odbywa się w oparciu o pisemną umowę zawartą między przedsiębiorstwem wodociągowo–kanalizacyjnym a odbiorcą usług.

2. Przedsiębiorstwo wodociągowo–kanalizacyjne może posługiwać się wzorcem umownym w postaci ogólnych warunków umów.

3. Umowa może być zawarta na czas określony lub nieokreślony.

§ 5. 1. Umowa o zaopatrzenie w wodę lub odprowadzanie ścieków jest zawierana z osobą, której nieruchomości lub obiekt została przyłączona do sieci i która wystąpiła z pisemnym wnioskiem o zawarcie umowy.

2. Wniosek o zawarcie umowy z Przedsiębiorstwem powinien w szczególności określać:

- 1) imię, nazwisko lub nazwę, PESEL (w przypadku osoby fizycznej), numer NIP, KRS (w przypadku podmiotu podlegającego wpisowi do Krajowego Rejestru Sądowego) jak również adres do korespondencji lub siedziby wnioskodawcy;
- 2) wskazanie nieruchomości lub obiektu, co do której wnioskodawca chce zawrzeć umowę wraz z podaniem tytułu prawnego przysługującego wnioskodawcy do tej nieruchomości lub obiektu;
- 3) oświadczenie wnioskodawcy czy nieruchomość lub obiekt jest podłączona do sieci wodociągowej przedsiębiorstwa lub posiada własne ujęcie wody,
- 4) oświadczenie wnioskodawcy czy nieruchomość lub obiekt jest podłączona do sieci kanalizacyjnej przedsiębiorstwa lub odprowadza ścieki do zbiornika bezodpływowego bądź przydomowej oczyszczalni ścieków;
- 5) oświadczenie wnioskodawcy, na jakie cele będzie wykorzystywał dostarczaną wodę;
- 6) oświadczenie wnioskodawcy jakiego rodzaju ścieki będą odprowadzane przez wnioskodawcę na podstawie zawartej umowy (bytowo – gospodarcze, przemysłowe).

§ 6. Umowa może być zawarta z osobą, która posiada tytuł prawny do korzystania z nieruchomości lub obiektu, do której ma być dostarczana woda lub z której mają być odprowadzane ścieki, albo z osobą, która korzysta z nieruchomości lub obiektu o nieuregulowanym stanie prawnym.

§ 7. Przedsiębiorstwo wodociągowo–kanalizacyjne zawiera umowę z osobami korzystającymi z lokali znajdujących się w budynku wielolokalowym na wniosek właściciela lub zarządcy budynku wielolokalowego lub budynków wielolokalowych, po spełnieniu warunków określonych w art. 6 ust. 6 i ust. 6a ustawy.

§ 8. 1. Przedsiębiorstwo wodociągowo–kanalizacyjne sporządza i przedkłada przyszłemu odbiorcy usług projekt umowy, w terminie nie dłuższym niż 14 dni od dnia złożenia wniosku o zawarcie umowy. Wniosek, o którym mowa w zdaniu poprzednim, wymaga zachowania formy pisemnej.

2. W przypadku, jeżeli przedsiębiorstwo wodociągowo-kanalizacyjne korzysta przy zawieraniu umów z ogólnych warunków umowy, wówczas doręcza przysłanemu odbiorcy projekt umowy wraz aktualnymi ogólnymi warunkami umowy obowiązującymi w przedsiębiorstwie wodociągowo-kanalizacyjnym.

3. W przypadku jeżeli przyszłym odbiorcą jest konsument w rozumieniu art. 22<sup>1</sup> ustawy z dnia 23 kwietnia 1964 r. Kodeks cywilny (t.j. Dz.U. z 2020 r. poz. 1740 z późn. zm.), wówczas przedsiębiorstwo wodociągowo-kanalizacyjne zobowiązane jest do wypełnienia obowiązków określonych przepisami ustawy z dnia 30 maja 2014 r. o prawach konsumenta (t.j. Dz.U. z 2020 r. poz. 287 z późn. zm.).

**§ 9.** Przedsiębiorstwo wodociągowo-kanalizacyjne udostępnia w swojej siedzibie i na swojej stronie internetowej aktualnie obowiązujące taryfy, wzór wniosku o zawarcie, wzór umowy oraz ogólne warunki umowy, o ile się takimi warunkami posługuje.

**§ 10.** 1. Zmiana warunków i treści umowy następuje w drodze aneksu do umowy sporządzonego w formie pisemnej.

2. Nie wymaga zachowania formy pisemnej zmiana taryfy w czasie obowiązywania umowy.

**§ 11.** Postanowienia umów zawieranych przez przedsiębiorstwo wodociągowo-kanalizacyjne z odbiorcami usług nie mogą ograniczać praw i obowiązków stron wynikających z przepisów ustawy, przepisów wykonawczych wydanych na podstawie ustawy oraz postanowień niniejszego regulaminu.

#### **Rozdział 4.**

#### **SPOSÓB ROZLICZEŃ W OPARCIU O CENY I STAWKI OPŁAT USTALONE W TARYFACH**

**§ 12.** 1. Rozliczenia za usługi zaopatrzenia w wodę i odprowadzania ścieków są prowadzone przez przedsiębiorstwo wodociągowo-kanalizacyjne z odbiorcami usług, na podstawie określonych w taryfach cen i stawek opłat oraz ilości dostarczonej wody i odprowadzonych ścieków.

2. Podstawę ustalenia ilości pobranej wody i/lub odprowadzonych ścieków stanowią: wodomierz główny, urządzenie pomiarowe, przeciętne normy zużycia lub ilości ustalone w umowie. Dopuszcza się stosowanie systemu przedpłatowego, w którym odbiorca wyprzedzająco zakupuje usługi za określoną kwotę.

3. Ilość bezzwrotnie zużytej wody uwzględnia się wyłącznie w przypadkach, gdy wielkość jej zużycia na ten cel ustalona jest na podstawie dodatkowego wodomierza zainstalowanego na koszt odbiorcy usług.

4. Okresy rozliczeniowe obowiązujące odbiorców usług są określone w umowie.

5. W przypadku niemożności odczytu wodomierza leżącego po stronie odbiorcy, faktura może być wystawiona z uwzględnieniem średniego zużycia.

**§ 13.** 1. Wejście w życie nowych taryf nie stanowi podstawy do zmiany umowy.

2. Stosowanie przez przedsiębiorstwo wodociągowo-kanalizacyjne cen i stawek opłat wynikających z nowych, zatwierdzonych przez właściwy Organ i prawidłowo podanych do wiadomości publicznej taryf, nie wymaga odrębnego informowania odbiorców usług o ich wysokości.

3. Przedsiębiorstwo wodociągowo-kanalizacyjne dołącza do umowy w chwili jej zawarcia aktualnie obowiązującą taryfę.

**§ 14.** 1. Podstawę do rozliczeń za usługi świadczone przez przedsiębiorstwo wynikające z umowy jest faktura.

2. W zależności od decyzji odbiorcy usług, faktura dostarczana będzie w formie papierowej lub elektronicznej.

3. Datę, formę i sposób zapłaty przedsiębiorstwo określa w fakturze, zgodnie z zawartą umową.

4. Skutki niedotrzymania terminu zapłaty podanego w fakturze określa umowa.

5. W przypadku budynku wielolokalowego, w którym odbiorcami usług są również osoby korzystające z poszczególnych lokali, przedsiębiorstwo wodociągowo-kanalizacyjne wystawia odrębną fakturę zarządcy lub właścicielowi takiego budynku oraz odrębne faktury osobom korzystającym z lokali lub wyłącznie odbiorcom usług korzystającym z lokali, z którymi zostały zawarte odrębne umowy.

## **Rozdział 5.**

### **WARUNKI PRZYŁĄCZANIA DO SIECI**

**§ 15. 1.** Osoba ubiegająca się o przyłączenie nieruchomości lub obiektu do sieci składa w formie pisemnej do przedsiębiorstwa wodociągowo-kanalizacyjnego wniosek o przyłączenie nieruchomości lub obiektu do sieci, który powinien zawierać co najmniej dane, informacje i parametry wskazane w art. 19a ust. 4 ustawy, oraz datę i podpis osoby ubiegającej się o przyłączenie.

2. Celem złożenia wniosku, podmiot ubiegający się o przyłączenie może skorzystać ze wzorów wniosków dostępnych w siedzibie oraz na stronie internetowej przedsiębiorstwa wodociągowo – kanalizacyjnego.

3. Po złożeniu wniosku przez podmiot ubiegający się o przyłączenie do sieci oraz pisemnym potwierdzeniu jego przyjęcia przez przedsiębiorstwo wodociągowo – kanalizacyjne, następuje dokonanie kwalifikacji terminu rozpoznania wniosku ze względu na rodzaj zabudowy nieruchomości lub obiektu, w odniesieniu do terminów określonych w ustawie, a następnie wydawane są warunki przyłączenia do sieci lub pisemna odmowa ich wydania zawierająca uzasadnienie.

4. Jeżeli w trakcie rozpatrywania wniosku podmiotu ubiegającego się o przyłączenie do sieci, przedsiębiorstwo wodociągowo – kanalizacyjne stwierdzi, że wniosek tego podmiotu nie zawiera wszystkich danych, informacji i parametrów określonych w §15 ust. 1 niniejszego regulaminu, przedsiębiorstwo informuje pisemnie wnioskodawcę o konieczności jego uzupełnienia, podając zakres danych, informacji i parametrów podlegających uzupełnieniu oraz terminie na ich uzupełnienie.

**§ 16.** Warunki przyłączenia do sieci przedsiębiorstwa wodociągowo - kanalizacyjnego , określają co najmniej:

- 1) imię i nazwisko (lub nazwę) wnioskodawcy oraz adres do korespondencji;
- 2) lokalizację nieruchomości lub obiektu podmiotu ubiegającego się o przyłączenie;
- 3) wskazywać miejsce i sposób przyłączenia nieruchomości lub obiektu do sieci wodociągowej lub/i sieci kanalizacyjnej;
- 4) miejsce zainstalowania wodomierza głównego lub/i urządzenia pomiarowego;
- 5) wymogi dotyczące budowy przyłączy, w tym parametry i próby techniczne oraz technologię wykonania;
- 6) wykaz rodzaju i zawartości dokumentów, które podmiot ubiegający się o przyłączenie, powinien załączyć w celu wykonania przyłącza;
- 7) parametry konsoli wodomierzowej;
- 8) wskazywać okres ważności warunków przyłączenia, który nie może być krótszy niż 2 lata od dnia ich wydania;

**§ 17.** Każda nieruchomość lub obiekt powinna być przyłączona do sieci odrębnym przyłączem wodociągowym i przyłączem kanalizacyjnym.

## **Rozdział 6.**

### **TECHNICZNE WARUNKI OKREŚLAJĄCE MOŻLIWOŚĆ DOSTĘPU DO USŁUG WODOCIĄGOWO-KANALIZACYJNYCH**

**§ 18. 1.** Przedsiębiorstwo wodociągowo-kanalizacyjne jest obowiązane przyłączyć do sieci nieruchomość lub obiekt osoby ubiegającej się o przyłączenie, jeżeli spełnione są warunki przyłączenia określone w Rozdziale VI niniejszego regulaminu oraz istnieją techniczne możliwości świadczenia usług.

2. Dostępność do usług wodociągowo-kanalizacyjnych uzależniona jest od:

- 1) lokalizacji i parametrów technicznych najbliższej sieci wodociągowej lub/i kanalizacyjnej w otoczeniu przyłączonej nieruchomości lub obiektu, zapewniające zachowanie świadczenia minimalnego poziomu usług, dojazd i dostęp do studni rewizyjnych, konieczność zachowania minimalnego zagłębienia jak również spadku, sieci bądź przyjęcie wykonania takich urządzeń w aktualnym wieloletnim planie rozwoju i modernizacji urządzeń wodociągowych oraz urządzeń kanalizacyjnych będących w posiadaniu przedsiębiorstwa;
- 2) dostępność do usług wodociągowo – kanalizacyjnych uwarunkowana jest technicznymi możliwościami urządzeń wodociągowych i urządzeń kanalizacyjnych będących w posiadaniu przedsiębiorstwa do realizacji dostaw wody o wymaganej jakości, pod odpowiednim ciśnieniem i o należytej jakości oraz zdolności odprowadzania ścieków w sposób ciągły i niezawodny, przez co rozumie się w szczególności:

- a) wydajności oraz przepustowości urządzeń liniowych (sieci) na rozpatrywanym terenie, w tym lokalizacji nieruchomości lub obiektu i ich odległości od najbliższej sieci;
- b) zdolności produkcyjnych stacji wodociągowych i oraz techniczne możliwości układów dystrybucji wody w sieć;
- c) możliwości odbioru i oczyszczania ścieków w tym wydajność oczyszczalni i zdolności przesyłowe przepompowni;
- d) stanu technicznego urządzeń wodociągowych i kanalizacyjnych.

3. Przyłączenie nieruchomości lub obiektu do sieci wodociągowej lub kanalizacyjnej następuje na podstawie spełnienia technicznych warunków przyłączenia wydanych przez przedsiębiorstwo.

4. Roboty budowlane i inne prace związane z faktycznym dokonaniem przyłączenia do sieci wodociągowej lub kanalizacyjnej mogą być rozpoczęte po uprzednim pisemnym (pismo, mail, faks) lub ustnym (telefonicznie) powiadomieniu przedsiębiorstwa o zamierzonym terminie rozpoczęcia wykonania tych robót lub prac, z co najmniej trzydniowym wyprzedzeniem.

5. W przypadku, gdy nie istnieją techniczne możliwości świadczenia przez przedsiębiorstwo usług zaopatrzenia w wodę lub/i odprowadzania ścieków lub jeżeli wskutek przyłączenia odbiorcy, warunki świadczenia usług uniemożliwią zapewnienie minimalnego poziomu świadczenia usług, przedsiębiorstwo informuje pisemnie osobę ubiegającą się o przyłączenie o braku możliwości wydania „Warunków przyłączenia do sieci wodociągowej lub sieci kanalizacyjnej”.

## **Rozdział 7.**

### **SPOSÓB DOKONYWANIA ODBIORU PRZEZ PRZEDSIĘBIORSTWO WODOCIĄGOWO-KANALIZACYJNE WYKONANEGO PRZYŁĄCZA**

§ 19. 1. W ramach prac związanych z odbiorem przyłącza wodociągowego lub przyłącza kanalizacyjnego, przedsiębiorstwo wodociągowo–kanalizacyjne dokonuje sprawdzenia zgodności wykonanych prac z wydanymi przez przedsiębiorstwo wodociągowo – kanalizacyjne „Warunkami przyłączenia do sieci wodociągowej lub sieci kanalizacyjnej” przyłącza w formie odbioru technicznego.

2. Określone w warunkach przyłączenia próby i odbiory częściowe oraz końcowe są przeprowadzane przy udziale upoważnionych przedstawicieli stron, na podstawie pisemnego zgłoszenia odbiorcy w przedsiębiorstwie z wyprzedzeniem co najmniej siedmiu dni, przed przystąpieniem do planowanego odbioru.

3. Odbiór prac ulegających zakryciu jest wykonywany przed zasypaniem (zakryciem) przyłącza wodociągowego lub przyłącza kanalizacyjnego. Wszelkie odcinki przyłącza wodociągowego lub przyłącza kanalizacyjnego ulegające częściowemu zakryciu (tzw. prace zanikające) należy zgłaszać do odbioru przed zasypaniem.

§ 20. 1. Po zgłoszeniu w formie pisemnej gotowości do odbioru, przedsiębiorstwo wodociągowo–kanalizacyjne niezwłocznie, nie później niż w terminie siedmiu dni od dnia zgłoszenia , dokonuje odbioru przyłącza wodociągowego lub/i przyłącza kanalizacyjnego.

2. Wyniki prób i odbiorów, o których mowa w § 19 ust. 2 są potwierdzane pisemnie przez strony w sporządzonych protokołach odbioru technicznego.

§ 21. 1. Zgłoszenie odbioru technicznego przyłącza wodociągowego lub przyłącza kanalizacyjnego powinno zawierać:

- 1) dane identyfikujące osobę ubiegającą się o przyłączenie nieruchomości lub obiektu do sieci;
- 2) datę i symbol/numer warunków przyłączenia, o którym mowa w § 19 ust. 1 regulaminu;
- 3) ewentualny termin odbioru proponowany przez osobę ubiegającą się o przyłączenie.

2. Protokół odbioru technicznego częściowego i końcowego przyłącza wodociągowego lub/i przyłącza kanalizacyjnego powinien zawierać co najmniej:

- 1) dane techniczne charakteryzujące przedmiot odbioru (średnica, materiał, długość, spadek, elementy uzbrojenia);
- 2) uwagi dotyczące różnic pomiędzy wydanymi „Warunkami przyłączenia do sieci wodociągowej lub sieci kanalizacyjnej”, a sposobem realizacji przyłącza wodociągowego lub przyłącza kanalizacyjnego;

3) rodzaj odprowadzanych ścieków do przyłącza kanalizacyjnego;

4) skład komisji dokonującej odbioru i podpisy jej członków.

3. O ile uwagi o których mowa w § 21. ust. 2. pkt 2), nie stanowią inaczej, protokół odbioru przyłącza jest potwierdzeniem prawidłowości wykonania podłączenia a jego podpisanie przez strony upoważnia odbiorcę usług do zawarcia umowy.

4. Zakres utrzymania danego przyłącza przez przedsiębiorstwo lub odbiorcę usług określa umowa.

#### **Rozdział 8.**

### **SPOSÓB POSTĘPOWANIA W PRZYPADKU NIEDOTRZYMANIA CIĄGŁOŚCI USŁUGI ODPOWIEDNIICH PARAMETRÓW DOSTARCZANEJ WODY I WPROWADZANYCH DO SIECI KANALIZACYJNEJ ŚCIEKÓW**

§ 22. 1. Przedsiębiorstwo wodociągowo–kanalizacyjne ma obowiązek poinformowania odbiorców usług o planowanych przerwach lub ograniczeniach w dostawie wody, poprzez ogłoszenie na swojej stronie internetowej lub w mediach bądź w inny sposób zwyczajowo przyjęty z wyprzedzeniem co najmniej dwudniowym.

2. Przedsiębiorstwo wodociągowo–kanalizacyjne ma również obowiązek niezwłocznie poinformować odbiorców poprzez ogłoszenie na swojej stronie internetowej lub w inny sposób zwyczajowo przyjęty, o zaistniałych nieplanowanych przerwach lub ograniczeniach w dostawie wody oraz rejonie występowania, o ile przewidywany czas ich trwania przekracza 12 godzin.

3. W przypadku budynków wielolokalowych, przedsiębiorstwo może o zdarzeniach wskazanych w ust. 1 lub 2 poinformować wyłącznie właściciela lub zarządcę nieruchomości.

4. W razie planowanej lub zaistniałej przerwy w dostawie wody przekraczającej 12 godzin, w miarę swoich możliwości technicznych i organizacyjnych, przedsiębiorstwo wodociągowo–kanalizacyjne powinno zapewnić zastępczy punkt poboru wody i poinformować o tym fakcie, na swojej stronie internetowej i w sposób zwyczajowo przyjęty odbiorców usług, wskazując lokalizację takiego punktu w danym rejonie.

§ 23. W przypadku niedotrzymania ciągłości świadczonych usług oraz odpowiednich parametrów jakości dostarczanej przez nie wody, przedsiębiorstwo ma obowiązek:

- 1) niezwłocznie poinformować o tym fakcie odbiorców usług na swojej stronie internetowej, w lokalnych mediach lub w inny zwyczajowo przyjęty sposób, w tym wskazać, o ile to możliwe planowany termin przywrócenia prawidłowego funkcjonowania sieci i odpowiednich parametrów dostarczanej wody;
- 2) zastosowania wszelkich dostępnych mu sposobów celem złagodzenia uciążliwości dla odbiorców przy zaistnieniu ważnych powodów dotyczących uzasadnionych potrzeb ochrony zdrowia i życia ludzkiego, środowiska naturalnego, potrzeb przeciwpożarowych, przyczyn technicznych lub wystąpienia siły wyższej.

#### **Rozdział 9.**

### **STANDARDY OBSŁUGI ODBIORCÓW USŁUG, W TYM SPOSOBY ZAŁATWIANIAREKLAMACJI ORAZ WYMIANY INFORMACJI DOTYCZĄCYCH W SZCZEGÓLNOŚCI ZAKŁÓCEŃ W DOSTAWIE WODY I ODPROWADZANIU ŚCIEKÓW**

§ 24. Przedsiębiorstwo wodociągowo-kanalizacyjne zapewnia, aby w jego siedzibie lub na jego stronie internetowej udostępnione były następujące informacje:

- 1) o aktualnie obowiązujących taryfach cen i stawek opłat obowiązujących;
- 2) tekstu niniejszego regulaminu;
- 3) ujednolicony tekst ustawy;
- 4) szczegółowych warunków zawierania umów, w tym o konieczności przedstawienia dokumentów umożliwiających podpisanie umowy oraz o czasie i miejscu, w którym możliwe jest zawarcie umów;
- 5) procedury reklamacyjnej.

§ 25. 1. Przedsiębiorstwo wodociągowo–kanalizacyjne jest zobowiązane do udzielania wszelkich istotnych informacji dotyczących w szczególności:

- 1) prawidłowego sposobu wykonywania przez odbiorcę usług umowy;

- 2) warunków przyłączenia się do sieci wodociągowej lub/i sieci kanalizacyjnej;
- 3) występujących zakłóceń w dostawach wody lub odprowadzaniu ścieków;
- 4) występujących awarii urządzeń wodociągowych lub urządzeń kanalizacyjnych;
- 5) planowanych przerw w świadczeniu usług.

2. Jeżeli wniosek o udzielenie informacji jest wyrażony w formie pisemnej, przedsiębiorstwo udziela

odpowiedzi w tej samej formie w terminie nie dłuższym niż 21 dni od dnia otrzymania prośby chyba, że osoba zwracająca się o informację wyraźnie zazaczyła, że informacja ma być jej udzielona w innej, wskazanej przez nią formie.

3. Jeżeli udzielenie informacji wymaga dokonania ustaleń wymagających okresów dłuższych

niż termin wskazany w ust. 2, przedsiębiorstwo wodociągowo–kanalizacyjne przed upływem tego terminu informuje o tym osobę, która złożyła prośbę o informację i wskazuje jej ostateczny termin udzielania odpowiedzi.

**§ 26.** Dopuszcza się wstrzymanie dostaw wody lub odprowadzania ścieków bez uprzedniego zawiadomienia odbiorców usług, wyłącznie w następujących przypadkach:

- 1) konieczności usunięcia awarii urządzeń wodociągowych lub kanalizacyjnych;
- 2) wystąpienia bezpośredniego zagrożenia dla życia lub zdrowia ludzi lub środowiska, związanego z funkcjonowaniem urządzeń wodociągowych lub kanalizacyjnych;
- 3) zdarzenia wywołanego siłą wyższą uniemożliwiającego dalsze świadczenie usług wodociągowych lub kanalizacyjnych;
- 4) wystąpienia zagrożenia dla prawidłowego działania urządzeń kanalizacyjnych, w szczególności wskutek wprowadzenia do tych urządzeń ścieków zawierających substancje szczególnie szkodliwe dla środowiska wodnego lub/i bezpieczeństwa urządzeń albo ludności.

**§ 27. 1.** Odbiorca usług ma prawo zgłaszania reklamacji dotyczących sposobu świadczenia przez przedsiębiorstwo wodociągowo–kanalizacyjne usługi, w szczególności z tytułu niewykonania lub nienależytego wykonania usługi oraz wysokości naliczonej opłaty.

2. Wszystkie reklamacje dotyczące usług można zgłaszać w siedzibie przedsiębiorstwa osobiście do protokołu, w formie pisemnej na jego adres lub w postaci elektronicznej na adres e-mail wskazany przez przedsiębiorstwo wodociągowo–kanalizacyjne na stronie internetowej. Powinny one zawierać w szczególności:

- a) imię i nazwisko albo oznaczenie podmiotu zgłaszającego reklamację;
- b) przedmiot reklamacji;
- c) uzasadnienie;
- d) wskazanie lub dołączenie dokumentów lub innych dowodów umożliwiających jej rozpatrzenie;
- e) informację co do możliwości kontaktu z podmiotem zgłaszającym reklamację.

3. Odbiorca usług, składa reklamację po powzięciu informacji o wystąpieniu zdarzenia stanowiącego podstawę jej złożenia jednak w okresie nie dłuższym niż:

- a) 30 dni od dnia otrzymania faktury w przypadku reklamowania ilości zużytej wody lub/i odprowadzanych ścieków oraz w przypadku wysokości opłat za świadczone usługi;
- b) 45 dni w przypadku prawidłowości wskazań wodomierza lub urządzenia pomiarowego.

4. Przedsiębiorstwo wodociągowo–kanalizacyjne jest zobowiązane rozpatrzyć reklamację i udzielić pisemnej odpowiedzi bez zbędnej zwłoki, zgodnie z ustawą, w terminie nie dłuższym jednak niż 30 dni od dnia jej wpływu w formie pisemnej, chyba że podmiot zgłaszający reklamację wskaże inny sposób kontaktu.

## **Rozdział 10.**

### **WARUNKI DOSTARCZANIA WODY NA CELE PRZECIWOŻAROWE**

§ 28. Ochrona przeciwpożarowa budynków, innych obiektów budowlanych i terenów jest realizowana przez ich właścicieli, zarządców lub użytkowników zgodnie z obowiązującymi przepisami prawa budowlanego i o ochronie przeciwpożarowej.

§ 29. Stosowane przez przedsiębiorstwo wodociągowo – kanalizacyjne zasady przeciwpożarowego zaopatrzenia w wodę oraz warunki techniczne, jakie powinny spełniać sieci wodociągowe będące źródłem wody dla sieci i urządzeń przeznaczonych do celów przeciwpożarowych, w miarę posiadanych przez przedsiębiorstwo możliwości technicznych, powinny być zgodne z przepisami odrębnymi.

§ 30. Uprawnionymi do poboru wody na cele przeciwpożarowe z urządzeń będących we władaniu przedsiębiorstwa wodociągowo – kanalizacyjnego są:

- a) jednostki ratowniczo – gaśnicze Państwowej Straży Pożarnej;
- b) jednostki Ochotniczej Straży Pożarnej.

§ 31. Przedsiębiorstwo może w celu zwiększenia dopływu wody do hydrantów ograniczyć na czas trwania akcji ratowniczej świadczenie usług na rzecz innych odbiorców usług.

§ 32. Uprawnieni do poboru wody na cele przeciwpożarowe z sieci będącej w posiadaniu przedsiębiorstwa wodociągowo – kanalizacyjnego, zobowiązani są do:

- a) powiadomienia przedsiębiorstwa o każdym przypadku poboru wody w możliwie najkrótszym czasie, jednak nie później niż w ciągu 3 dni od daty poboru wody;
- b) przekazania przedsiębiorstwu na koniec każdego kwartału rozliczenia ilości wody zużytej na cele przeciwpożarowe do 5 dnia miesiąca następującego po upływie kwartału.

§ 33. Przedsiębiorstwo wodociągowo – kanalizacyjne obciąża Gminę za wodę pobraną do celów przeciwpożarowych na podstawie cen i stawek opłat ustalonych w obowiązującej taryfie. Przedsiębiorstwo może też zawrzeć z Gminą umowę, w której określone zostaną zasady rozliczeń za wodę pobraną do celów przeciwpożarowych jak i inne cele wymienione w art. 22 ustawy.

## **Rozdział 11.**

### **PRZEPISY PRZEJŚCIOWE I KOŃCOWE**

§ 34. Traci moc Uchwała Nr XXVII/428/09 Rady Gminy w Chojnicach z dnia 29 lipca 2009 r. w sprawie zatwierdzenia regulaminu dostarczania wody i odprowadzania ścieków na terenie gminy Chojnice przez Gminny Zakład Gospodarki Komunalnej Spółkę z o.o. w Chojnicach (Dz.Urz. Woj. Pomorskiego z 2009 r. poz. 2284).

§ 35. Uchwała wchodzi w życie po upływie 14 dni od dnia ogłoszenia w Dzienniku Urzędowy Województwa Pomorskiego.

## **UZASADNIENIE**

Zgodnie z treścią art. 19 ust. 1 ustawy z dnia 7 czerwca 2001 r. o zbiorowym zaopatrzeniu w wodę i zbiorowym odprowadzaniu ścieków (t.j. Dz. U. z 2020 r. poz. 2028) rada gminy, na podstawie projektów regulaminów dostarczania wody i odprowadzania ścieków opracowanych przez przedsiębiorstwa wodociągowo-kanalizacyjne, przygotowuje projekt regulaminu dostarczania wody i odprowadzania ścieków oraz przekazuje go do zaopiniowania organowi regulacyjnemu, zawiadamiając o tym przedsiębiorstwa wodociągowo-kanalizacyjne.

Mając na uwadze powyższe, przyjęcie przedmiotowej uchwały jest konieczne i uzasadnione.

## **Informacja o stanie bezpieczeństwa i porządku publicznego na terenie gminy Chojnice – realizacja działań z zakresu bezpieczeństwa przez inspektora ds. oc i zarządzania kryzysowego w roku 2020.**

Zgodnie z art. 7 ust. 1 pkt 14 ustawy o samorządzie gminnym dbanie o porządek publiczny, bezpieczeństwo obywateli oraz prowadzenie działań z zakresu ochrony przeciwpożarowej i przeciwpowodziowej, należą do zadań własnych gminy.

Zapewnienia bezpieczeństwa i porządku publicznego powinno być rozpatrywane nie tylko w kontekście polityki kryminalnej i podejmowania działań interwencyjnych. Obejmuje ono także zadania ograniczające przyczyny przestępczości oraz patologii społecznych. Mogą to być działania z obszaru edukacji, wychowania, ochrony zdrowia, rozwoju gospodarczego, przeciwdziałania bezrobociu, narkomanii, alkoholizmowi i przemocy w rodzinach. Wójt gminy odpowiada za prawidłowe i skuteczne wykonywanie funkcji państwa, przede wszystkim w sferze bezpieczeństwa wewnętrznego, spokoju i porządku publicznego, przestrzegania prawa, a także w stanach nadzwyczajnych, takich jak klęska żywiołowa, zaburzenia społeczne, kryzys wewnętrzny. W tym zakresie ściśle współpracuje ze strażą pożarną oraz policją. W ramach zapewnienia bezpieczeństwa przeciwpożarowego Gmina Chojnice współpracuje z Komendą Powiatową Państwowej Straży Pożarnej w Chojnicach oraz 12-stoma Ochotniczymi Strażami Pożarnymi. Gmina finansuje działalność jednostek OSP, zapewniając modernizację bazy oraz środków technicznych wykorzystywanych przez strażę. Utrzymuje i sukcesywnie uzupełnia gminny magazyn przeciwpowodziowy. Władze gminy ściśle współpracują z Policją (podejmują wspólne działania, udzielają wsparcia, przekazują komunikaty). Na szczególną uwagę zasługuje współpraca z dzielnicowym obsługującym rejon gminy. To dzielnicowi utrzymują bezpośredni kontakt ze społecznością lokalną, rozpoznając ich potrzeby i oczekiwania w zakresie szeroko pojmowanego bezpieczeństwa, zarówno indywidualnego, jak i publicznego. Diagnozują wspólnie z mieszkańcami lokalne problemy, ustalają ich przyczyny i pomagają w poszukiwaniu skutecznych sposobów ich rozwiązania. Ważnym elementem polityki poprawy bezpieczeństwa publicznego jest funkcjonująca od września 2016 r. policyjna Krajowa Mapa Zagrożeń Bezpieczeństwa. Daje ona możliwość informowania Policji o miejscach i zdarzeniach, które wpływają na nasze poczucie bezpieczeństwa. Poprzez interaktywną stronę internetową każdy z mieszkańców gminy ma możliwość zgłoszenia zagrożenia bezpieczeństwa publicznego.

Większość zadań z zakresu bezpieczeństwa i porządku publicznego w Urzędzie Gminy w Chojnicach wykonywana jest przez Wydział Organizacyjny i Spraw Obywatelskich poprzez Inspektora ds. obrony cywilnej i zarządzania kryzysowego oraz Komendanta Gminnego Ochrony Przeciwpożarowej.

Oprócz wskazanych wyżej działań, podejmowanych jest szereg innych czynności mających na celu zapewnienie bezpieczeństwa mieszkańcom oraz osobom przebywającym na terenie gminy Chojnice. W 2020 r. gro tych czynności miało związek z pandemią koronawirusa, a więc ochroną zdrowia.

W ramach działań związanych z zapobieganiem, przeciwdziałaniem i walką z COVID-19 od lutego 2020 r. zrealizowano następujące działania:

\* udział w posiedzeniu Powiatowego Zespołu Zarządzania Kryzysowego w Chojnicach w dniu 28 lutego 2020 r., a więc 5 dni przed otrzymaniem dodatnich wyników pierwszego pacjenta, który miał potwierdzone zachorowanie na koronawirusa w Polsce. Jednym z założeń spotkania była wymiana informacji na temat przygotowania poszczególnych samorządów oraz służb w kontekście zachorowań na koronawirusa na świecie. Na spotkaniu poinformowano Pana Starostę, iż UG Chojnice już 21 lutego podjął decyzję o zakupie dwóch automatycznych bezdotykowych dozowników z płynem do dezynfekcji, które zostały umieszczone przy wejściach do budynku urzędu, jeden przy wejściu od parkingu, drugi na łączniku. Do podobnych działań zachęcono również pozostałe urzędy i jednostki organizacyjne;

\* udział w cyklicznych wideokonferencjach Powiatowego Zespołu Zarządzania Kryzysowego, na których dokonywana była bieżąca ocena sytuacji epidemiologicznej w powiecie oraz podejmowane były decyzje mające wpływ na usprawnienie działań związanych z zapobieganiem rozprzestrzeniania się COVID-19. W posiedzeniach uczestniczyli Dyrektor Powiatowej Stacji Sanitarno-Epidemiologicznej w Chojnicach, Dyrektor Szpitala Specjalistycznego w Chojnicach, Dyrektor ds. medycznych Szpitala Specjalistycznego w Chojnicach, Komendant Powiatowy Państwowej Straży Pożarnej w Chojnicach, Komendant Powiatowy Policji w Chojnicach, Wójt Gminy Chojnice oraz pracownik ds. zarządzania kryzysowego;

\* kolejnym było zwołanie 29 lutego Gminnego Zespołu Zarządzania Kryzysowego, podczas którego przekazano informacje i zalecenia otrzymane podczas posiedzenia zespołu powiatowego oraz podjęto wstępne decyzje dotyczące przeciwdziałania sytuacji zagrożenia wirusem SARS CoV-2. Ustalono, że podstawowym zadaniem zespołu jest monitorowanie sytuacji związanej z rozprzestrzenianiem się koronawirusa oraz ścisła współpraca z wszystkimi służbami mundurowymi, wójtami i burmistrzami gmin powiatu chojnickiego oraz koordynacja działań w Starostwie Powiatowym w Chojnicach i Pomorskim Urzędem Wojewódzkim;

\* 6 marca odbyło się kolejne posiedzenie Gminnego Zespołu Zarządzania Kryzysowego połączone z Kolegium Rady Gminy w Chojnicach, podczas którego przekazano informacje dotyczące zagrożeń epidemicznych i epizootycznych (związanym z dynamicznym rozwojem ASF) na terenie gminy oraz powiatu, jak również poinformowano obecnych radnych o

planowanych działaniach mających ograniczyć ryzyko wywołane występującymi chorobami. Poinformowano również o otrzymaniu w dniu 4 marca dodatnich wyników pierwszego pacjenta, który miał potwierdzone zachorowanie na koronawirusa. Przekazano również w przedstawionej prezentacji wnioski z wyników kontroli NIK z 29.09.2017 r. w zakresie ochrony ludności, obrony cywilnej i zarządzania kryzysowego, z których wynika, że poziom finansowania tych zadań jest niewystarczający w stosunku do realnych potrzeb, polecających skuteczne wdrożenie rozwiązań organizacyjnych w zakresie obsady kadrowej, umożliwiając w ten sposób rzetelne wykonywanie wszystkich zadań Wójta, wskazanych w ustawie o zk, jak również podsumowując wskazano, że kwestia niedofinansowania realizacji zadań obrony cywilnej była znana Ministrowi MSWiA. Sekretarz Stanu w MSWiA wskazał w trakcie kontroli, że wydatki na obronę cywilną są niewystarczające, gdyż środki budżetowe przeznaczane na ten cel na przestrzeni, co najmniej kilkunastu lat są nieadekwatne do potrzeb odpowiadających powierzonym zadaniom. Analiza programów doskonalenia obrony cywilnej poszczególnych organów administracji publicznej zarówno na szczeblu centralnym, jak i wojewódzkim wskazuje, iż organy te nie są w stanie realizować zadań ujętych w tych programach m.in. z uwagi na zmniejszające się nakłady finansowe na ten cel, a właściwie brak przyznawania środków finansowych na ich realizację;

\* w pierwszej dekadzie marca rozpoczęły się zintensyfikowane prace zmierzające do ograniczenia rozprzestrzeniania się wirusa SARS CoV-2 wśród mieszkańców, pracowników służb, wolontariuszy oraz pracowników urzędu. Ich charakter rozciągał się od zaopatrzenia, poprzez informowanie i edukację, aż do świadczenia bezpośredniej pomocy.

Możemy w nich ująć, m.in.:

- zakup środków dezynfekcyjnych dla pracowników oraz osób załatwiających sprawy w urzędzie,
- zapoznanie pracowników z podstawowymi zasadami dotyczącymi przeciwdziałania zakażenia wirusem SARS CoV-2,
- rozpowszechnianie zasad postępowania na wypadek podejrzenia zarażenia koronawirusem i wskazywanie organów właściwych w tej sprawie,
- utworzenie stanowiska obsługi interesantów na parterze budynku, zamknięcie kasy urzędu i wprowadzenie płatności wyłącznie przelewem bądź internetowych,
- zawieszenie zajęć w świetlicach wiejskich prowadzonych przez Gminny Ośrodek Kultury,
- zakup namiotu pneumatycznego służącego m.in. do triażu osób udających się do szpitala,
- wyznaczenie Komendanta Ochrony Przeciwpożarowej na koordynatora ds. dostarczania żywności osobom przebywającym w kwarantannie,

- ustalenie zasad dostarczania żywności i niezbędnej pomocy oraz sposobów zabezpieczania osób mających z nimi bezpośredni kontakt,
- przekazanie sołtysom informacji nt. kwarantanny oraz przekazaniu takiej informacji do radia, nawiązaniu w tym zakresie współpracy z Sanepidem i Policją,
- prowadzenie kampanii edukacyjno-informacyjnej dla mieszkańców na temat właściwych zachowań związanych z ograniczeniem rozprzestrzeniania się wirusa poprzez stronę internetową oraz poprzez plakaty i informacje przekazywane sołtysom i umieszczanie w gablotach informacyjnych na terenach sołectw,
- montaż osłon ochronnych dla pracowników narażonych bezpośrednio na kontakt z interesantami,
- rozpowszechnianie komunikatów Samodzielnej Publicznej Przychodni Wiejskiej Gminy Chojnice w sprawie kontaktów, umawiania wizyt oraz odbioru recept,
- mobilizacja sołtysów i mieszkańców w zakresie pomocy osobom starszym i samotnym oraz zwrócenie szczególnej uwagi na przestrzeganie zasad kwarantanny domowej osób powracających z zagranicy,
- współpraca z Powiatowym Centrum zarządzania Kryzysowego w Chojnicach, Powiatową Stacją Sanitarno-Epidemiologiczną oraz Policją i Strażą Pożarną w zakresie przekazywania informacji o osobach przebywających w kwarantannie,
- prowadzenie działań zmierzających do zidentyfikowania osób po leczeniu w szpitalu wymagających przyznania usług opiekuńczych oraz objęcia tych osób taką opieką.
- przygotowanie paczek żywnościowych z Banku Żywności przez Gminny Ośrodek Pomocy Społecznej dla osób przebywających w kwarantannie pozostawionych bez pomocy, chorych, inwalidów, bądź samotnych,
- zakup i dystrybucję 30 tys. szt. półproduktów do produkcji maseczek i rozdysponowanie ich w sołectwach. Półprodukty zostaną rozdysponowane przez druhów z OSP w sołectwach gdzie rozpocznie się ich wykonywanie. Nie rozróżnialiśmy naszych mieszkańców na dzieci, dorosłych, czy seniorów, jak robiło to większość samorządów. Maskę otrzymał każdy, kto jej potrzebował;

\* Bliźniaczo na terenie gminy Chojnice zrodziła się kolejna inicjatywa szycia jednorazowych maseczek ochronnych. Inicjatorem tego przedsięwzięcia był Gminny Ośrodek Kultury w Chojnicach. Na apel o wsparcie pacjentów i personelu medycznego Gminnej Samodzielnej Przychodni Zdrowia Gminy Chojnice, hospicjum domowego TP oraz chojnickiego szpitala odpowiedziało kilkadziesiąt osób z terenu całej gminy. Placówki kulturalne w gminie odpowiadały za techniczne i organizacyjne zabezpieczeniu tego przedsięwzięcia. Ogromną pomoc i zaangażowanie okazali Panie i Panowie Sołtysi. Urząd Gminy w Chojnicach z kolei

zabezpieczył w pełni finansowanie całej akcji. Techniczne i materiałowe wsparcie okazały także chojnickie firmy Polipol oraz Relax;

\* Z Zespołu Szkół nr 1 w Kłobucku pozyskano nieodpłatnie 120 przyłbic ochronnych. Wówczas był to towar deficytowy. Nieodpowiedzialność osób zatajających kontakt z chorymi, bądź będących w kwarantannie, sprowadzała na osoby, które ze względu na swoją pracę, czy też pełnioną funkcję, realne zagrożenie i mogła doprowadzić do czasowego paraliżu służb, jednostek OSP oraz podmiotów ochrony zdrowia;

\* Od firmy EDP Renewables Poland pozyskano 20 kartonów płynu dezynfekującego. Środki dezynfekcyjne na bazie alkoholu są jedynymi obecnie znanymi środkami do szybkiej i skutecznej inaktywacji szerokiej gamy potencjalnie szkodliwych mikroorganizmów na rękach. Mają szerokie spektrum działania bakterio- i wirusobójczego, przy minimalnym ryzyku wywołania oporności na środki przeciwdrobnoustrojowe. Mogą być stosowane, gdy mamy ograniczony dostęp do mycia rąk, np. podczas podróży, pracy, podczas wyborów. Kolejna forma pomocy dotyczyła przekazania 1000 szt. bawełnianych maseczek wielorazowego użytku;

\* Ponadto zakupiono 60 kombinezonów ochronnych oraz opryskiwacz spalinowy do dekontaminacji miejsc publicznych. Sprzęt przekazano jednostkom OSP. Zakupiono również automatyczne urządzenie do wykonania dezynfekcji metodą zamglawiania. Pozwoliło to na automatyczną dezynfekcję pomieszczeń budynku urzędu gminy oraz szkół i sprzętu za pomocą suchej mgły, która dociera do trudno dostępnych miejsc, przy użyciu dyfuzora i produktu biobójczego. Aktywność stosowanego preparatu jest bakteriobójcza, wirusobójcza, grzybobójcza, sporobójcza;

\* W ramach rządowego wsparcia mającego wzmocnić samorządy, organy prowadzące i dyrektorów szkół – w walce z rozprzestrzenianiem się epidemii koronawirusa, Gmina Chojnice otrzymała za pośrednictwem Starostwa Powiatowego w Chojnicach termometry do bezdotykowego pomiaru temperatury ciała. Były one wykorzystywane w 17-tu placówkach, zarówno w szkołach jak i w przedszkolach. Należy podkreślić, że gmina podejmowała szereg działań mających na celu zapewnienie bezpiecznych i higienicznych warunków pracy i nauki w swoich placówkach. Dodatkowe wsparcie ze strony rządu wzmocniło tę ochronę i pozwoliło jeszcze bardziej minimalizować zagrożenie zakażenia;

\* W związku z decyzją o możliwości wznowienia działania żłobków, przedszkoli, klubów dziecięcych oraz klas zerowych Pomorski Urząd Wojewódzki przekazał do naszej dyspozycji płyny dezynfekujące z przeznaczeniem do dezynfekcji rąk i powierzchni. Zostały one przekazane do otwierających się placówek oświatowych w Gminie Chojnice przez Gminny Zespół Oświaty;

\* W związku z dynamiczną sytuacją epidemiczną realizowane były zadania wynikające z Poleceń Wojewody Pomorskiego wydawanych w oparciu o ustawę o szczególnych rozwiązaniach związanych z zapobieganiem, przeciwdziałaniem i zwalczaniem COVID - 19, innych chorób zakaźnych oraz wywołanych nimi sytuacji kryzysowych;

\* Biorąc pod uwagę znaczny wzrost zakażeń oraz wejściem w życie rozporządzenia Rady Ministrów w sprawie ustanowienia określonych ograniczeń, nakazów i zakazów w związku z wystąpieniem stanu epidemii, w celu ochrony zdrowia interesantów oraz pracowników urzędu, w celu zapobiegania propagacji wirusa wprowadzono w budynku Urzędu Gminy w Chojnicach automatyczny systemu monitorujący stan zdrowia petentów odwiedzających urząd i ograniczający dostęp dla osób nie stosujących się do aktualnych nakazów w zakresie m. in. zasłaniania nosa i ust;

Opisane czynności, to tylko część zadań realizowanych przez pracowników urzędu, służby i jednostki wspólnie działające na rzecz bezpieczeństwa mieszkańców Gminy Chojnice i osób przebywających na jej terenie, mających na celu skuteczną walkę z pandemią wirusa COVID-19. Nie do przewidzenia jest termin zakończenia tych działań, niemniej, jednym z najistotniejszych czynników w tym zakresie jest nasza wspólna odpowiedzialność i dojrzałość w dostosowaniu się do istniejących zasad, dobrych praktyk i wprowadzanych obostrzeń.

Dalsze działania przedstawiały się następująco:

- ✓ w ramach bieżących prac z zakresu zarządzania kryzysowego nieustannie ze środków własnych urzędu realizowany był zakup środków ochrony indywidualnej, maseczek, przyłbic, rękawic, środków dezynfekcyjnych, oraz dokonywana jest ich dystrybucja. Realizacja zadań związanych z zapobieganiem, reagowaniem i walką z COVID-19 spowodowała konieczność uruchomienia rezerwy celowej na realizację zadań własnych z zakresu zarządzania kryzysowego;
- ✓ inspektor zajmował się również pozyskiwaniem i dystrybucją przekazanych przez Wojewodę Pomorskiego środków ochrony osobistej, środków dezynfekcji i termometrów dla przedszkoli, jednostek oświatowych, dla komisji wyborczych w związku z I i II turą wyborów prezydenckich oraz dla szkół z terenu gminy Chojnice w związku z rozpoczęciem roku szkolnego 2020/2021. Nadal pozyskiwane są środki ochrony indywidualnej i środki do dezynfekcji z zasobów Wojewody Pomorskiego oraz z Agencji Rezerw Materiałowych;
- ✓ ze środków urzędu zakupiono zamgławiacze wykorzystywane przez inspektora oc do dezynfekcji budynku urzędu oraz OSP do dezynfekcji wszystkich szkół na terenie gminy Chojnice;

- ✓ W sumie na realizację zadań związanych z przeciwdziałaniem i walką z COVID-19 w 2020 r. wydano ponad 300.000 zł.

Prowadzono również rozmowy w sprawie wyznaczenia nowego miejsca kwarantanny zbiorowej na terenie Gminy Chojnice. Nie powstało nowe miejsce spełniające określone wymogi, gdyż po przeprowadzonym rekonesansie żaden z zaproponowanych ośrodków nie uzyskał pozytywnej rekomendacji.

Pozostałe działania z zakresu porządku i bezpieczeństwa zrealizowane w 2020 r.:

- 1) Realizowano Zarządzenie nr 4/2020 Starosty Chojnickiego z dnia 13 stycznia 2020 r. w sprawie realizacji przedsięwzięć w zakresie zarządzania kryzysowego w Gminie Chojnice, które określało Wytyczne do działalności w dziedzinie zarządzania kryzysowego dla wszystkich jednostek samorządowych w powiecie chojnickim w 2020 r.;
- 2) Realizowano Zarządzenie nr 19/2020 Starosty Chojnickiego z dnia 3 marca 2020 r. w sprawie wydanych zaleceń do Gminnych Planów Zarządzania Kryzysowego;
- 3) Przystąpiono do opracowania dokumentacji planistycznej niezbędnej w procesie zarządzania kryzysowego;
- 4) W zakresie realizacji zadań Obrony Cywilnej opracowano Wieloletni Plan działania w zakresie obrony cywilnej Szefa Obrony Cywilnej Gminy Chojnice na lata 2020- 2024, Plan Działania Szefa Obrony Cywilnej Gminy Chojnice w dziedzinie obrony cywilnej w 2020 r. oraz ocenę stanu przygotowań obrony cywilnej za 2019 r. Ponadto inspektor ds. oc i zarządzania kryzysowego uczestniczył w 2 treningach nasłuchu sygnałów w sieci radiowej ostrzegania 22 ODN (Ośrodka Dowodzenia i Naprowadzania). W związku z rozprzestrzeniającą się chorobą koronawirusa COVID-19, zaangażowaniem w przedsięwzięcia związane jego zwalczaniem od marca 2020 r. Szef Obrony Cywilnej Kraju zawiesił udział w treningach dla przedstawicieli administracji samorządowej.

#### **Ochrona przeciwpowodziowa, w tym wyposażenie i utrzymanie gminnego magazynu przeciwpowodziowego, przeciwpożarowa i zapobiegania innym nadzwyczajnym zagrożeniom życia i zdrowia ludzi oraz środowiska**

W budynku Urzędu Gminy w Chojnicach funkcjonuje Gminny Magazyn OC i ZK, który wyposażono w podstawowy sprzęt p/powodziowy, taki jak: worki, plandeki, rękawice, latarki, łopaty, szpadle, linki, płaszcze p/deszczowe, przedłużacze, reflektory. Magazyn jest sukcesywnie doposażany. Planowany jest zakup rękawów przeciwpowodziowych i zapór wodnych.

#### **Obrona cywilna, zarządzanie kryzysowe, sprawy obronne**

Wprowadzenie na terenie Rzeczypospolitej Polskiej stanu epidemii pociągnęło za sobą konieczność realizacji dodatkowych zadań przez pracowników Urzędu Gminy w Chojnicach, co miało bezpośrednie przełożenie na realizację zadań obronnych. W związku z powyższym nie przeprowadzono kwalifikacji wojskowej w 2020 r., ponieważ z dniem 13 marca 2020 r. kwalifikacja wojskowa została przerwana. Dlatego z 17 zaplanowanych dni kwalifikacji możliwe było przeprowadzenie 6 dni kwalifikacji, a spośród wezwanych 549 mężczyzn rocznika podstawowego (2001) przebadano 186 mężczyzn, 8 mężczyzn z roczników starszych (o nieuregulowanym stosunku do służby wojskowej) oraz 7 kobiet ochotniczek z innych gmin powiatu chojnickiego.

Koniecznością było również dokonanie korekt w uzgodnionym z Wojewodą Pomorskim Planie szkolenia obronnego Urzędu Gminy w Chojnicach na 2020 r., który zrealizowano w niespełna 50%. Opracowano sprawozdanie z realizacji zadań związanych z doręczaniem kart powołania w trybie Akcji Kurierskiej na terenie powiatu chojnickiego za 2019 r. i przesłano do Pomorskiego Urzędu Wojewódzkiego w Gdańsku.

Obrona cywilna RP stanowi pozamilitarny element systemu obronnego państwa i stanowi kompleks wewnętrznie skoordynowanych interdyscyplinarnych przedsięwzięć o charakterze planistycznym, organizacyjnym, szkoleniowym, logistycznym i inwestycyjnym. Zadania obrony cywilnej dla Gminy Chojnice na 2020 r. określone zostały w Planie Działania Szefa Obrony Cywilnej Gminy Chojnice w dziedzinie obrony cywilnej w 2020 r. Wytoczne zawierają zasady doskonalenia systemu obrony cywilnej, ochrony ludności w sytuacjach zagrożeń życia i zdrowia, doskonalenia systemu wykrywania i alarmowania oraz wczesnego ostrzegania. Poza tym, opracowano Wieloletni Plan w Zakresie Obrony Cywilnej Szefa Obrony Cywilnej Gminy Chojnice na lata 2020 – 2024. Zasadniczym kierunkiem działania Obrony Cywilnej w latach 2020 - 2024 r. będzie wdrażanie nowych regulacji dotyczących obrony cywilnej oraz dążenie do przygotowania struktur obrony cywilnej do prowadzenia działań ratowniczych na bazie sił i środków jednostek organizacji pozarządowych i innych podmiotów realizujących zadania w zakresie ochrony ludności i obrony cywilnej. Doskonalenie mechanizmów systemu ochrony ludności w warunkach zagrożenia bezpieczeństwa państwa w zakresie ostrzegania i alarmowania o zagrożeniach, współdziałania podmiotów realizujących zadania ochrony ludności w czasie pokoju, w sytuacjach katastrof naturalnych i klęsk żywiołowych, a także dążenie do zapewnienia warunków realizacji zadań obrony cywilnej w stanie gotowości obronnej państwa podczas kryzysu i czasu wojny.

Ze względu na epidemię SARS-CoV-2 w 2020 r. odwołano treningi systemu wykrywania i alarmowania oraz systemu wczesnego ostrzegania gminy Chojnice. W treningach corocznie brała udział Drużyna Wykrywania i Alarmowania gminy Chojnice. Podczas

treningów Drużyna realizowała przekazane od POADA Chojnice sytuacje zagrożeń oraz dokonywała rozkodowywania meldunków z nasłuchu radiowego.

W 2020 roku odbył się jeden trening stałego dyżuru dotyczący sprawnego kierowania informacją w sytuacjach kryzysowych zagrażających zdrowiu i życiu mieszkańców.

Ponadto przeprowadzono nasłuch radiowych sygnałów ostrzegania przekazywanych w sieci radiowej ostrzegania Sił Powietrznych Rzeczypospolitej Polskiej nadawanych przez 22 Ośrodek Dowodzenia i Naprowadzania w Bydgoszczy.

W ramach zapewnienia bezpieczeństwa mieszkańcom i osobom przebywającym na terenie Gminy Chojnice prowadzony jest bieżący monitoring dotyczący warunków meteorologicznych, głównie pod kątem zagrożeń pogodowych, cyklicznie przekazywane są informacje o zdarzeniach i zagrożeniach, które mogą skutkować wystąpieniem sytuacji kryzysowej. Otrzymywane są one z Biura Meteorologicznych Prognoz Morskich IMGW w Gdyni za pośrednictwem Wydziału Bezpieczeństwa i Zarządzania Kryzysowego Starostwa Powiatowego w Chojnicach i umieszczane na stronie internetowej UG Chojnice. W przypadku możliwości wystąpienia realnych zagrożeń działania nie kończą się na umieszczeniu samej informacji na stronach internetowych i komunikatach radiowych., lecz prowadzą do realnej pomocy i działań wynikających z ustaleń Gminnego Zespołu Zarządzania Kryzysowego. Tego typu działania wynikają chociażby z pory roku. W związku z tym prowadzone były dodatkowe przygotowania do sezonu zimowego. W wyniku nagłego ataku zimy musimy być przygotowani do organizacji pomocy humanitarnej dla mieszkańców w następujących kategoriach: transportu i dostarczania środków do życia w warunkach braku przejezdności szlaków drogowych bądź kolejowych, zapewnienia zasilania w energię elektryczną dla obiektów ważnych dla funkcjonowania Państwa lub występującego zagrożenia życia i zdrowia, organizacji czasowego zakwaterowania ludności, przygotowania i dostarczania gorących napojów oraz posiłków osobom uwięzionym w samochodach/pociągach lub przyjętych na czasowe zakwaterowanie oraz zasad wykorzystania sprzętu specjalistycznego będącego w dyspozycji innych podmiotów, np. zarządców dróg.

Realizacja zadań związanych z szeroko rozumianym bezpieczeństwem ludności nie może odbywać się tylko w formie planowania. Ma ona również realny wymiar rzeczowy, co bezpośrednio przekłada się na ponoszenie znacznych wydatków, które przeznaczone zostały na przygotowanie zabezpieczenia logistycznego dla sprawnego i nieprzerwanego działania urzędu, pomocy mieszkańcom gminy, zabezpieczenia w środki ochrony indywidualnej i dezynfekcję pracowników oraz strażaków OSP. Wynika to ze skomplikowanego i trudnego charakteru tych działań, ich nieprzewidywalności, wymaga stałego poszukiwania bardziej sprawnych i nowoczesnych rozwiązań i koncepcji działania. Dodatkowe wydatki wynikały z

ustawy z dnia 2 marca 2020 r. o szczególnych rozwiązaniach związanych z zapobieganiem, przeciwdziałaniem i zwalczaniem COVID-19, innych chorób zakaźnych oraz wywołanych nimi sytuacji kryzysowych, na podstawie której wykonywać musieliśmy również Polecenia wydawane przez Wojewodę Pomorskiego, a które wiązały się z nieprzewidywanymi wydatkami i były trudne do przewidzenia w związku z dynamicznie rozwijającą się sytuacją epidemiczną. Kolejnym z wydatków, w skali kilku lat, będzie kontynuowanie realizowanego przez Pomorski Urząd Wojewódzki w Gdańsku, w ramach Funduszu Bezpieczeństwa Wewnętrznego, projektu „Rozbudowy i modernizacja systemu ostrzegania ludności o zagrożeniach dla województwa pomorskiego”. W ramach tego projektu Gmina Chojnice otrzyma 3 elektroniczne syreny alarmowe. Elektroniczne syreny alarmowe będą zastępowały stare mechaniczne syreny pracujące w systemie ostrzegania i alarmowania ludności Gminy Chojnice o zagrożeniach. Niewątpliwą ich zaletą jest również możliwość nadawania komunikatów głosowych. Rozpoczętą przez PUW Gdańsk modernizację naszego systemu opierać będziemy w pierwszej kolejności na obiektach gminnych, zwłaszcza remizach OSP. Koszt jednej syreny oscyluje w granicach 20 tys. zł. Biorąc pod uwagę wyposażenie w powyższy sprzęt wszystkich jednostek, to w najbliższej przyszłości czeka nas zakup jeszcze 10 syren alarmowych.

Bezpieczeństwo powinno być nadrzędnym priorytetem w działaniach samorządu dającym poczucie spokoju i stabilizacji mieszkańcom oraz wszystkim osobom przebywającym na terenie naszej gminy, a występujące coraz częściej anomalie pogodowe, zagrożenia epidemiczne i epizootyczne wymagają zaangażowania wszystkich pracowników urzędu, sołtysów, radnych oraz samych mieszkańców.

Do powyższego sprawozdania załączam informacje o stanie bezpieczeństwa przesłane przez:

- Prokuraturę Rejonową w Chojnicach;
- Komendę Powiatową Policji w Chojnicach;
- Komendę Powiatową Państwowej Straży Pożarnej w Chojnicach.

Adam Kuklewski

Q/A

A. Kudłacz

BR, Ordo wale...  
04/02

Prokuratura Rejonowa  
w Chojnicach  
89-600 Chojnice  
ul. Młyńska 30  
tel. 52 39-52-860 fax: 52 39-52-880  
email: [chojnice@slupsk.po.gov.pl](mailto:chojnice@slupsk.po.gov.pl)

Chojnice, dnia 29.01.2021 r.

Urząd Gminy w Chojnicach

PR.035.1.2021

wpl. dn. 2021-02-04

poczta ilość zał. ....  
 złożono osobiście  
L.dz. 3746/2021 podpis..... K

**Pan  
Przewodniczący  
Rady Gminy  
Chojnice**

Uprzejmie przedstawiam informacje o zagrożeniu przestępczością w 2020 r. na terenie gminy Chojnice.

Na terenie gminy Chojnice w 2020 r. odnotowano 260 przestępstwa, z kolei w 2019 r. takich spraw odnotowano 242, co stanowi nieznaczny wzrost ilości przestępstw (dynamika %)

Wykrywalność przestępstw na terenie gminy Chojnice wyniosła 77,69 % przy 74,69% w roku 2019, co stanowi niewielki wzrost i równą pracę służb.

W 2020 roku odnotowano nieznaczny wzrost ilości przestępstw popełnionych przez kierujących pojazdami mechanicznymi w stanie nietrzeźwości. W 2019 r. takich przestępstw stwierdzono 26, przy 29 w roku 2020. W roku 2020 na terenie gminy Chojnice odnotowano 37 przypadków różnego rodzaju przestępstw drogowych (przy 33 w roku 2019)

Jeżeli chodzi o najpoważniejsze przestępstwa przeciwko życiu i zdrowiu to stwierdzić należy, że w 2020 r., na terenie gminy Chojnice, odnotowano jedno usiłowanie zabójstwa; nie notowano rozbojów ani zgwałceń. Nadto nie stwierdzono również przestępstwa bójki i pobicia (2019 r. - 1) natomiast zgłoszono 2 przypadki uszkodzenia ciała ( w roku 2019- 1).

Jeżeli chodzi o przestępstwa przeciwko mieniu to w 2020 r. stwierdzono 39 przypadków kradzieży mienia (przy 35 w roku 2019), 29 przestępstw kradzieży z włamaniem (przy 17 w roku 2019), 8 przypadków kradzieży samochodu (przy 6 w roku 2019) oraz 7 przypadków zniszczenia mienia (przy 9 w roku 2019).

W roku 2020 na terenie gminy Chojnice odnotowano 30 przypadków przestępstw przeciwko rodzinie (przy 42 w roku 2019), co spowodowane było to głównie zmianą przepisów karnych w zakresie ścigania przestępstw niealimentacji oraz 13 przestępstw z Ustawy o przeciwdziałaniu narkomanii 2019 r. - 15.

Zagrożenie przestępczością na terenie gminy Chojnice uznać należy za kształtującą się na poziomie średnim.

Zwalczanie przestępczości polega generalnie na dążeniu do wykrycia sprawcy każdego przestępstwa, jego szybkie osądzenie oraz pozbawienie go korzyści uzyskanych z popełnionego przestępstwa.



**Prokurator Rejonowy  
(Mirosław Orłowski)**



MO/TB

# **INFORMACJA**

**O STANIE BEZPIECZEŃSTWA I PORZĄDKU  
PUBLICZNEGO W POWIECIE CHOJNICKIM  
W 2020 ROKU**



## I. CHARAKTERYSTYKA WYKRYWANIA SPRAWCÓW PRZESTĘPSTW

### 1. Przestępczość pospolita:

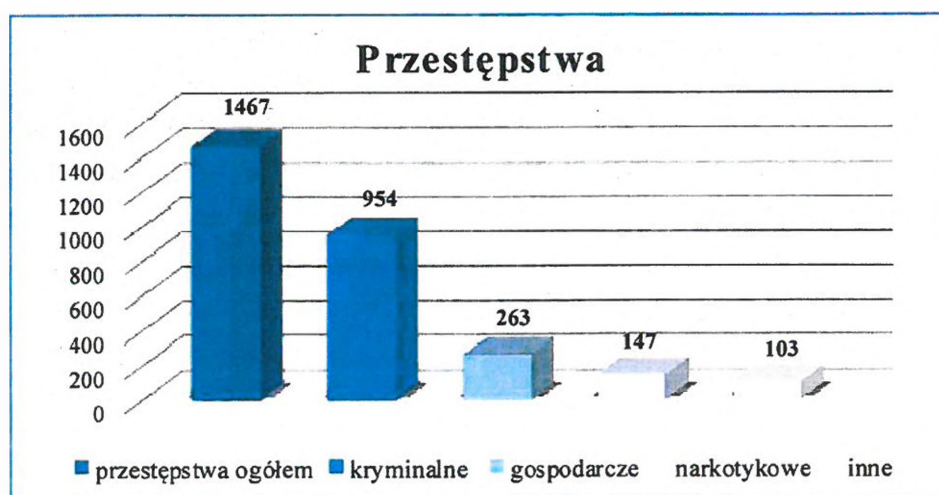
Jednym z kryteriów umożliwiających ocenę stanu bezpieczeństwa i porządku publicznego na danym terenie jest liczba przestępstw stwierdzonych.

<u>Przestępstwa stwierdzone</u>			
<u>Jednostka</u>	<u>2019</u>	<u>2020</u>	<u>Dynamika</u>
<b>Powiat</b>	<b>1763</b>	<b>1467</b>	<b>83,21 %</b>
KPP Chojnice	1260	1022	81,83 %
KP Czersk	332	313	94,28 %
PP Brusy	171	131	76,61 %

Tabela nr 1: Przestępstwa stwierdzone dla poszczególnych jednostek powiatu chojnickiego w 2019 i 2020 r.

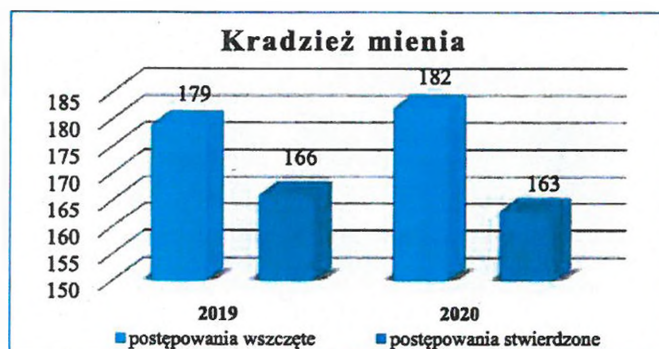
W 2020 roku na terenie powiatu chojnickiego stwierdzono łącznie 1467 przestępstw, tj. o 296 mniej niż w roku 2019. Na terenie działania KPP Chojnice (tj. *miasto Chojnice oraz gmina Chojnice i Konarzyny*) stwierdzono 1022 przestępstwa, na terenie KP Czersk – 313 oraz na terenie PP Brusy – 131, gdzie we wszystkich jednostkach odnotowano spadek ilości przestępstw stwierdzonych w stosunku do roku 2019:

- KPP Chojnice (- 38)
- KP Czersk (- 19)
- PP Brusy (- 40)



Wykres nr 1 – przestępstwa stwierdzone w 2020 r. na terenie powiatu chojnickiego.

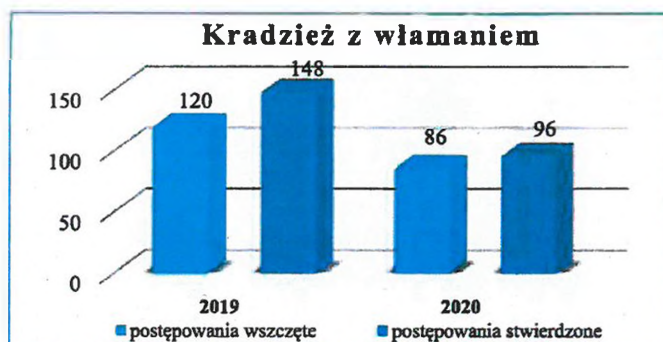
### 3.1. Kradzież mienia:



Wykres nr 2 – dynamika przestępstw w kategorii kradzież mienia.

W kategorii kradzież mienia na terenie powiatu chojnickiego w 2020 r. odnotowano 163 przestępstwa, co stanowi spadek liczby zdarzeń o 3 przestępstwa w porównaniu z 2019 r. Największą liczbę przestępstw odnotowano na terenie podległym KPP Chojnice – 125 zdarzeń (2019 r. – 123), na terenie PP Brusy – 10 (2019 r. – 14) oraz na terenie KP Czersk – 28, (2019 r. – 29). Wskaźnik wykrywalności w kategorii kradzieży cudzej rzeczy w roku 2020 ukształtował się na poziomie 50,31 %.

### 3.2. Kradzież z włamaniem:

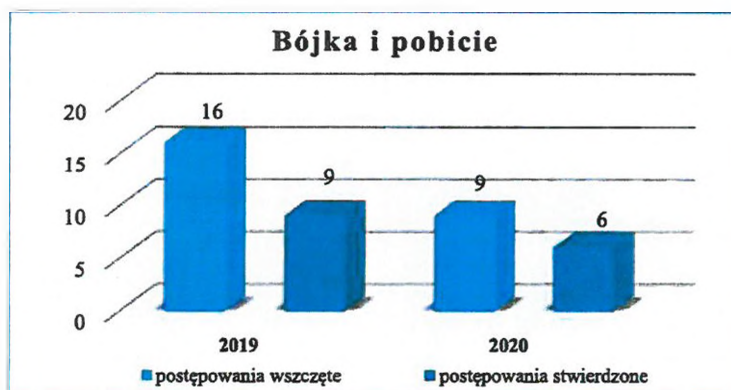


Wykres nr 3 – dynamika przestępstw w kategorii kradzież z włamaniem.

W kategorii kradzież z włamaniem na terenie powiatu chojnickiego w 2020 r. odnotowano 96 przestępstw, co stanowi spadek liczby zdarzeń o 52 przestępstwa w porównaniu z 2019 r. Największą liczbę przestępstw odnotowano na terenie podległym KPP Chojnice – 75 zdarzeń (2019 r. – 132), na terenie PP Brusy – 7 (2019 r. – 4) oraz na terenie KP Czersk – 14, (2019 r. – 12). Wskaźnik wykrywalności w kategorii kradzieży z włamaniem w roku 2020 ukształtował się na poziomie 50 %.

Wskaźnik wykrywalności w kategorii kradzieży cudzej rzeczy w roku 2020 ukształtował się na poziomie 100 %.

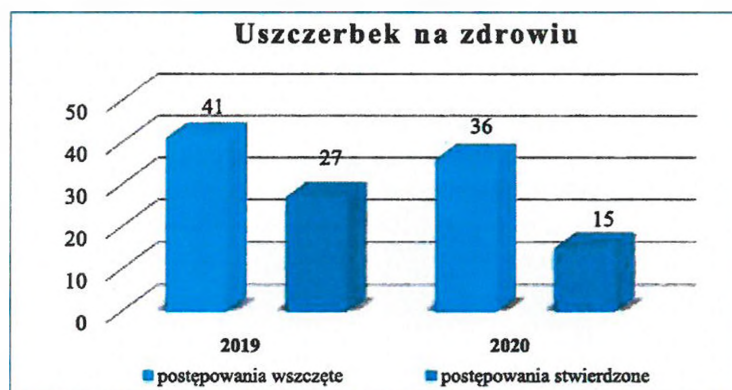
### 3.5. Bójka i pobicie:



Wykres nr 6 – dynamika przestępstw w kategorii bójka i pobicie.

W kategorii bójka i pobicie na terenie powiatu chojnickiego w 2020 r. odnotowano 6 przestępstwa, co stanowi spadek liczby zdarzeń o 3 przestępstwa w porównaniu z 2019 r. Największą liczbę przestępstw odnotowano na terenie podległym KPP Chojnice – 4 zdarzenia (2019 r. – 9), na terenie PP Brusy – 0 (2019 r. – 0) oraz na terenie KP Czersk – 2, (2019 r. – 0). Wskaźnik wykrywalności w kategorii bójka i pobicie w roku 2020 ukształtował się na poziomie 83,33 %.

### 3.6. Uszczerbek na zdrowiu:



Wykres nr 7 – dynamika przestępstw w kategorii uszczerbek na zdrowiu.

W kategorii uszczerbek na zdrowiu na terenie powiatu chojnickiego w 2020 r. odnotowano 15 przestępstw, co stanowi spadek liczby zdarzeń o 12 przestępstw w porównaniu z 2019 r. Największą liczbę przestępstw odnotowano na terenie podległym KPP Chojnice – 10 zdarzeń (2019 r. – 16), na terenie PP Brusy – 2 (2019 r. – 3) oraz na

KPP Chojnice – 211 zdarzenia (2019 r. – 247), na terenie PP Brusy – 23 (2019 r. – 16) oraz na terenie KP Czernik – 29, (2019 r. – 26). Wskaźnik wykrywalności w kategorii przestępstw gospodarczych w roku 2020 ukształtował się na poziomie 61,21 %.

## 5. Przestępczość narkotykowa:



Wykres nr 10 – dynamika przestępstw w kategorii przestępstw narkotykowych.

W zakresie przestępczości narkotykowej w 2020 roku odnotowano 147 przestępstw w przedmiotowej kategorii, gdzie w porównaniu z 2019 rokiem odnotowano spadek liczby zdarzeń o 11 przestępstw. Największą ilość przestępstw odnotowano na terenie KPP Chojnice – 99 zdarzeń (2019 r. – 114), na terenie PP Brusy – 8 (2019 r. – 11) oraz na terenie KP Czernik – 40, (2019 r. – 33 ). Wskaźnik wykrywalności w kategorii przestępstw narkotykowych w roku 2020 ukształtował się na poziomie 97,59 %.

## 6. Osoby poszukiwane:

Na terenie działania Komendy Powiatowej Policji w Chojnicach na początku 2020 roku za pośrednictwem listu gończego poszukiwano 69 osób. Pod koniec roku listem gończym poszukiwano 74 osoby, gdzie kolejne 32 osoby zostały zarejestrowane jako poszukiwane, natomiast w wyniku prowadzonych działań zatrzymano 26 osób poszukiwanych listem gończym.

POSZUKIWANI	31.12.2019 r.	31.12.2020 r.
List gończy	69	74

Tabela nr 2: osoby poszukiwane listem gończym.

## **II. ZAGADNIENIA PREWENCYJNE:**

Podstawowym zadaniem Policji jest ochrona życia i zdrowia ludzi oraz mienia przed bezprawnymi zamachami naruszającymi te dobra, ochrona bezpieczeństwa i porządku publicznego, w tym zapewnienie spokoju w miejscach publicznych oraz w środkach publicznego transportu i komunikacji publicznej, w ruchu drogowym i na wodach przeznaczonych do powszechnego korzystania, inicjowanie i organizowanie działań mających na celu zapobieganie popełnianiu przestępstw i wykroczeń oraz zjawiskom kryminogennym i współdziałanie w tym zakresie z organami państwowymi, samorządowymi i organizacjami społecznymi oraz wykrywanie przestępstw i wykroczeń oraz ściganie ich sprawców.

Działalność prewencyjna to podstawowe zadanie Policji w ramach zapewnienia szeroko rozumianego bezpieczeństwa i porządku publicznego. Jego osiągnięcie realizowane jest w szczególności poprzez zapewnienie jak największej liczby policjantów kierowanych do służby patrolowej i obchodowej w tym przede wszystkim ich obecność wśród mieszkańców oraz miejscach szczególnie zagrożonych.

### **1. Akcje profilaktyczne, programy oraz działania z innymi podmiotami:**

#### **1.1. Profilaktyka społeczna:**

Komenda Powiatowa Policji w Chojnicach w 2020 roku na terenie powiatu chojnickiego zrealizowała 17 programów, działań i akcji profilaktycznych, przeprowadzono łącznie 111 spotkań z uczniami, nauczycielami seniorami i mieszkańcami powiatu chojnickiego w ramach działań, akcji profilaktycznych w n/w obszarach:

- bezpieczeństwo w ruchu drogowym,
- narkotyki, dopalacze, środki odurzające,
- cyberzagrożenia,
- bezpieczeństwo dzieci i młodzieży-edukacja dla bezpieczeństwa,
- przemoc w rodzinie,
- bezpieczeństwo seniorów.

*Z uwagi na stan pandemii większość spotkań odbywała się za pośrednictwem Internetu.*

osób dorosłych na drogach powiatu chojnickiego oraz ograniczenie ilości zdarzeń drogowych z udziałem pieszych i rowerzystów.

Bardzo ważnym elementem służby obchodowej realizowanej przez dzielnicowych jest bezpośredni kontakt dzielnicowego z mieszkańcami, który niewątpliwie wpływa na poczucie bezpieczeństwa mieszkańców w swoim miejscu zamieszkania. Mając na uwadze prospołeczne działania całej Policji w tym dzielnicowego uruchomiono na terenie całej Polski w tym na terenie powiatu chojnickiego aplikację „MOJA KOMENDA” oraz realizowany jest program „DZIELNICOWY BLIŻEJ NAS” oraz powstała aplikacja, która funkcjonuje również na terenie powiatu chojnickiego.

Aplikacja „Moja Komenda” umożliwia wyszukanie każdego dzielnicowego w Polsce. Aby to zrobić wystarczy wpisać np. własny adres zamieszkania, a aplikacja odnajdzie funkcjonariusza, który dba o nasz rejon zamieszkania oraz pokaże, w której jednostce on pracuje. Dzielnicowych możemy wyszukać także po ich imieniu lub nazwisku. Aby połączyć się z funkcjonariuszem wystarczy jedno kliknięcie. Wyszukiwarka dzielnicowych działa w trybie offline. Użytkownik nie musi mieć dostępu do Internetu, aby odnaleźć swojego dzielnicowego. Aplikacja „Moja komenda” zawiera także bazę teleadresową wszystkich komend i komisariatów w Polsce. Aplikacja została wyposażona w dwa tryby wyszukiwania informacji. Po włączeniu usług lokalizacyjnych w telefonie aplikacja sama odnajdzie najbliższe policyjne obiekty. Po przejściu w tryb online wystarczy jedno kliknięcie, by wskazała trasę do najbliższej komendy lub komisariatu. Równie sprawnie połączy nas z dyżurnymi policjantami z wybranej jednostki. Dodatkowo „Moja komenda” umożliwia wyszukanie po nazwie jednostki, ulicy lub kodzie pocztowym.

Natomiast program „Dzielnicowy bliżej nas” to jeden z podstawowych programów realizowany w celu zbudowania zaufania pomiędzy służbami a obywatelami. Dzielnicowi stanowią istotne ogniwo w zakresie komunikacji ze społeczeństwem. Charakter wypełnianej misji przez dzielnicowego wskazuje na potrzebę utrzymywania bliskiego kontaktu ze społecznością, w szczególności w obsługiwanym rejonie służbowym, jak również z instytucjami zajmującymi się bezpośrednio i pośrednio bezpieczeństwem i porządkiem publicznym. Zaufanie to jest ogromnym kapitałem, ale przede wszystkim wyzwaniem skutkującym potrzebą dalszego poszukiwania efektywnych metod i narzędzi działania. Policja służy społeczeństwu, a skoro służy, to musi wiedzieć, jakie są oczekiwania społeczne, i jakie formy działania są oczekiwane przez społeczeństwo.

### **1.3.Zabezpieczenie sezonu letniego:**

Na terenie powiatu chojnickiego, w czasie sezonu letniego 2020 r. przeprowadzono szereg działań zmierzających do poprawy bezpieczeństwa w trakcie trwania wakacji. Policjanci Wydziału Prewencji w okresie tym pełnili wzmożoną służbę w rejonach miejscowości letniskowych, w szczególności w Charzykowach, Swornychgaciach, Funce i Bachorzu, a także miejscach, gdzie na podstawie analizy zdarzeń z poprzedniego okresu wakacyjnego odnotowano nasilenie zdarzeń kryminalnych i zakłóceń porządku publicznego.

W prowadzonych działaniach, oprócz funkcjonariuszy Wydziału Prewencji uczestniczyli policjanci z podległego Komisarjatu Policji w Czersku, Posterunku Policji w Brusach i Rewiru Dzielnicowych w Charzykowach oraz oddelegowani czterej funkcjonariusze Oddziału Prewencji Policji w Gdańsku.

Pierwszym elementem było powołanie w okresie letnim na podstawie Decyzji Komendanta Powiatowego Policji w Chojnicach „Nieetatowego Ognia Wodnego” z siedzibą w Rewirze Dzielnicowych w Charzykowach, którego zadaniem głównym zadaniem było objęcie nadzorem prewencyjnym obszarów wodnych. W ramach wspólnych działań na obszarach wodnych została nawiązana współpraca z Chojnickim Wodnym Ochotniczym Pogotowiem Ratunkowymi, co przedłożyło się na wspólne patrole ratowników WOPR-u i policjantów na największych zbiornikach tj. Jeziorze Charzykowskim i Karsińskim dzięki czemu zwiększyła się efektywność i liczba służb wykonujących obowiązki na akwenach wodnych. W ramach tych patroli objęta została nadzorem żegluga po jeziorach, a także miejsc dużych kąpielisk, gdzie wypoczywali miejscowi mieszkańcy jak i turyści. Patrole policyjne oraz mieszane z WOPR dyslokowane były w miejsca, gdzie powstały tzw. dzikie kąpieliska. Miejsca te zostały uprzednio wcześniej zidentyfikowane przez właściwych miejscowo dzielnicowych i przekazane policjantom pełniącym służbę na zbiornikach wodnych i terenach przywodnych.

Do realizacji powyższych przedsięwzięć policjanci wykorzystywali posiadane środki transportowe, w tym łódzie patrolowe, wykorzystywane do nadzorowania największych akwenów wodnych na terenie powiatu chojnickiego – Jeziora Charzykowskie wraz z Jeziorami Karsińskim i Długim. Policjanci Nieetatowego Ognia Wodnego realizowali ustawowe zadania na wodzie łodzią patrolową, pełniąc wspólne służby z innymi podmiotami tj. Państwową Strażą Rybacką oraz Wodnym Ochotniczym Pogotowiem Ratunkowym. Niewielka liczba wspólnych patroli z WOPR wynika z ograniczeń budżetowych z jakimi borykają się samorzady, co skutkuje niewielką liczbą ratowników w sezonie wakacyjnym i są

zabezpieczenia miejsc noclegowych, kąpielisk i innych akwenów oraz zabezpieczenie miejsc zabaw. W trakcie systematycznych spotkań informowano o numerach kontaktowych służb ratunkowych, instytucji na podległym terenie oraz sprawdzano łączność obozu z tut. jednostką Policji. Ponadto na bieżąco z uczestnikami obozów harcerskich i kolonii prowadzone były pogadanki o charakterze profilaktycznym, odnoszących się do bezpieczeństwa i zasad zachowania na obozach. Nadmieniam działania podjęte przez naszą jednostkę w znaczący sposób podniosły bezpieczeństwo osób wypoczywających nad zbiornikami wodnymi.

#### **1.4. Osoby nieporadne życiowo lub incydentalnie znajdujących się w okolicznościach zagrażających ich życiu i zdrowiu**

W związku ze spadkiem temperatury powietrza okresie jesienno-zimowym, szczególną uwagę zwrócono na problemy osób narażonych na skutki niskich temperatur powietrza, tj. osób bezdomnych, nieporadnych życiowo czy incydentalnie znajdujących się w okolicznościach zagrażających ich życiu i zdrowiu. W związku z powyższym nawiązano aktywną współpracę z władzami samorządowymi oraz instytucjami pomocowymi celem wymiany informacji w przedmiotowym zakresie, gdzie zidentyfikowano grupy osób wysokiego ryzyka ze szczególnym uwzględnieniem zjawiska bezdomności i bieżącym monitorowaniu jego skali. W trakcie prowadzonych kontroli miejsc pobytu osób bezdomnych prowadzono działania informacyjne wśród osób bezdomnych i nieporadnych życiowo w zakresie możliwości i zakresu uzyskania pomocy przez właściwe ośrodki pomocy społecznej. Ponadto wnikliwej i możliwie szybkiej weryfikacji zagrożeń z kategorii „Bezdomność” w ramach realizacji zadań nałożonych na Policję w zakresie funkcjonowania Krajowej Mapy Zagrożeń Bezpieczeństwa.

Stałą ochronę osób bezdomnych przed niebezpiecznymi zdarzeniami stanowiły częste, prewencyjne kontrole miejsc, w których przebywać mogą takie osoby (dworce, klatki schodowe, kanały ciepłownicze, opuszczone budynki mieszkalne, ogródki działkowe itp.). W przypadku ujawnienia wymienionych osób przebywających w tych miejscach, policjanci informowali o możliwościach skorzystania z ośrodków świadczących pomoc na podległym terenie. Ponadto w szczególnych przypadkach (zagrożenia życia i zdrowia) osoby doprowadzenie były do noclegowni lub innych miejsc w których mogą one otrzymać niezbędną pomoc. Szczególnej uwagi wymagały osoby znajdujące się pod wpływem alkoholu, gdyż to właśnie one są najczęściej narażone były na wychłodzenie organizmu. W związku z powyższym osobę w pierwszej kolejności przekazano osobie wskazanej w miejscu

Współpraca ze Strażą Miejską w Chojnicach realizowana jest na bieżąco poprzez wymienną informację, w razie potrzeby poprzez wspólne patrole związane z respektowaniem ograniczeń, nakazów, i zakazów związanych z COVID-19.

#### **1.5. Działania związane Afrykańskim Pomorem Świń:**

W kwestii dotyczącej Afrykańskiego Pomoru Świń tj. realizowanych zadań policyjnych związanych z przeciwdziałaniem szerzeniu się (ASF) na terenie kraju na bieżąco prowadzona jest współpraca z Powiatowym Inspektorem Weterynarii w Chojnicach oraz Powiatową Stacją Sanitarno-Epidemiologiczną w Chojnicach, celem wymiany informacji w przedmiotowym zakresie, a w przypadku uzyskania informacji dotyczącej o nielegalnego obrotu trzodą chlewną podjęte zostają szybkie i skuteczne działania zmierzające do identyfikacji zagrożenia.

Wspólne patrole z Państwową Strażą Łowicką w Gdańsku ukierunkowane są na skuteczne zwalczanie kłusownictwa, kontroli myśliwych w trakcie prowadzonego polowania oraz punktów skupu dziczyzny. Funkcjonariusze Wydziału Ruchu Drogowego Komendy Powiatowej Policji w Chojnicach posiadający specjalistyczne przeszkolenie prowadzą wyrywkowe kontrole pojazdów przewożących trzodę chlewną związanych z nielegalnym przewozem zwierząt.

Ponadto dwóch funkcjonariuszy zostało zwolnionych od wykonywania zajęć służbowych, uprawnionych do wykonywania odstrzałów sanitarnych, w myśl art. 47c ustawy z dnia 11 marca 2004 r. *o ochronie zdrowia zwierząt oraz zwalczania chorób zakaźnych zwierząt*.

#### **2. Czas reakcji na zgłoszenie – interwencje:**

Prowadzenie na bieżąco analizy zdarzeń kryminalnych z uwzględnieniem charakteru zdarzeń wraz z ich geografiami stanowią podstawę do prawidłowego dyslokowania służb zewnętrznych – prewencyjnych w miejsca najbardziej zagrożone przestępczością kryminalną. Bardzo istotnym elementem pozwalającym skutecznie reagować na zgłoszenia jest szybka reakcja i natychmiastowe dotarcie na miejsce zdarzenia co pozwala w znacznym stopniu ograniczyć skutki działań przestępczych oraz innych nieakceptowanych społecznie zachowań. W wielu przypadkach pozwala to uchronić ludzkie życie, zdrowie oraz mienie. Równocześnie należy podkreślić, iż im szybsza reakcja na zgłoszone zdarzenie tym większa możliwość zatrzymania sprawcy.

Kwalifikacja zgłaszanych wydarzeń na interwencje pilne i zwykłe to jedno z zadań należących do dyżurnych jednostek, którzy kwalifikują jako interwencje pilne zgłoszenia dotyczące m.in. zagrożenia życia i zdrowia. Należy pamiętać, że szybka reakcja i natychmiastowe dotarcie na miejsce zdarzenia ogranicza skutki działań przestępczych oraz innych nieakceptowanych społecznie zachowań. W wielu przypadkach pozwala to uchronić ludzkie życie, zdrowie oraz mienie.

Komenda Powiatowa Policji w Chojnicach w 2020 roku podjęła 7057 interwencji prewencyjnych zleconych przez dyżurnego jednostki podlegających raportowaniu w Systemie Wspomagania Dowodzenia (SWD), gdzie w porównaniu z 2019 rokiem odnotowano wzrost liczby przeprowadzonych czynności zleconych o 293 interwencje. Poniższa tabela przedstawia największą liczbę interwencji prewencyjnych w poszczególnych kategoriach:

	2020	2019
Interwencja domowa	1357	1314
Zakłócanie porządku publicznego	808	865
Spożywanie alkoholu	572	311
Podjęcie podejrzenia popełnienia czynu zabronionego	569	661
Miejscowe zagrożenia	519	419
Interwencja uliczna	458	218
Leżąca osoba	179	212
Pomoc/asysta innym podmiotom	170	184

**Tabela nr 4:** Interwencje z podziałem na kategorie w latach 2019 – 2020.

### **3. Przemoc w rodzinie:**

Kolejnym istotnym elementem powiązany z reakcją na zgłoszenia obywateli jest problematyka przemocy w rodzinie. Uwzględniając specyficzną, złożoną sytuację ofiar tego rodzaju zdarzeń priorytetem w postępowaniu policjantów stwierdzających występowanie przemocy w rodzinie pozostaje odizolowanie sprawcy przemocy w przypadku jej stwierdzenia.

Funkcjonariusze KPP Chojnice czynnie wspierają także inicjatywę prowadzenia hostelu dla ofiar przemocy w Chojnicach, upowszechniając informację o jego istnieniu oraz biorąc udział w organizowaniu działań związanych z umieszczaniem ofiar przemocy w tej placówce.

Dodatkowo policjanci dzielnicowi uczestniczą w spotkaniach grup roboczych Zespołów Interdyscyplinarnych działających przy Ośrodkach Pomocy Społecznej w gminach na terenie powiatu, gdzie wspólnie z innymi podmiotami zajmują się problematyką dotyczącą przemocy w rodzinie.

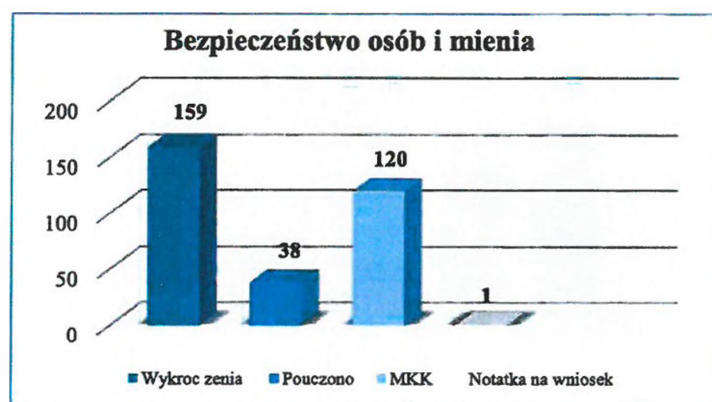
#### 4. Przestępczość nieletnich:

Komenda Powiatowa Chojnicka Policja w sposób szczególny obejmuje rozpoznaniem osoby nieletnie popełniające czyny karalne lub przejawiające demoralizację.



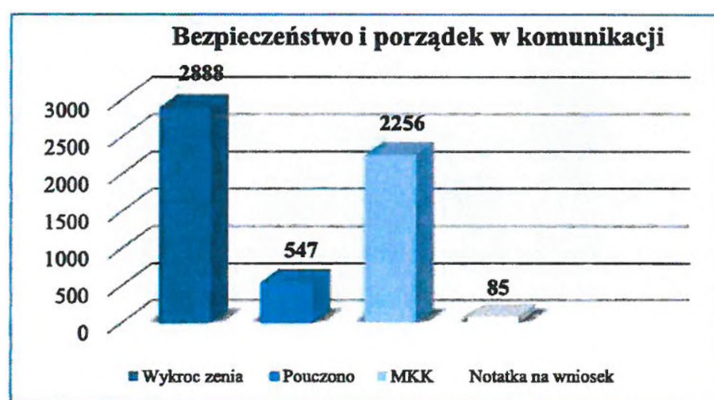
Wykres nr 15 – przestępczość nieletnich w latach 2019-2020.

W zakresie przestępczości nieletnich w 2020 roku stwierdzono 39 czynów karalnych popełnionych przez nieletnich, gdzie w porównaniu z 2019 rokiem odnotowano spadek liczby czynów o 41 przestępstw. W kwestii podejrzanych nieletnich w 2020 roku zatrzymano 32 nieletnich, gdzie w porównaniu z 2019 rokiem odnotowano spadek o 20 nieletnich. Wyniku przeprowadzonych czynności w 2020 roku ujawniono: 3 – nieletnich pod wpływem narkotyków; 37 pod wpływem alkoholu oraz 13 nieletnich, którzy uciekli z placówek opiekuńczo – wychowawczych. Ponadto w tematyce dotyczącej nieletnich wystąpiono: 226 – do Sądu Rodzinnego; 9 – służby zdrowia/opieki społecznej; 6 – innych instytucji oraz przeprowadzono 133 spotkania z młodzieżą i 93 spotkania z pedagogami.



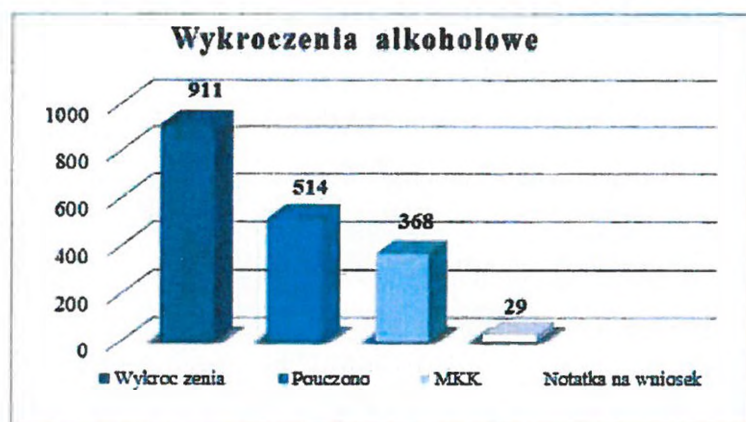
**Wykres nr 16** – Wykroczenia przeciwko bezpieczeństwu osób i mienia.

W kategorii wykroczeń przeciwko bezpieczeństwu osób i mienia określonych w rozdziale X Kodeksu Wykroczeń, na terenie powiatu chojnickiego w 2020 r. odnotowano 159 wykroczeń, z czego w 38 przypadkach zastosowano środki oddziaływania wychowawczego poprzez pouczenie sprawcy, wobec 120 sprawców przeprowadzono postępowanie mandatowe, natomiast w 1 sprawie przeprowadzono postępowanie w sprawach o wykroczenie.



**Wykres nr 17** – Wykroczenia przeciwko bezpieczeństwu i porządkowi w komunikacji.

W kategorii wykroczeń przeciwko bezpieczeństwu i porządkowi w komunikacji określonych w rozdziale XI Kodeksu Wykroczeń, na terenie powiatu chojnickiego w 2020 r. odnotowano 2888 wykroczeń, z czego w 547 przypadkach zastosowano środki oddziaływania wychowawczego poprzez pouczenie sprawcy, wobec 2256 sprawców przeprowadzono postępowanie mandatowe, natomiast w 85 sprawach przeprowadzono postępowanie w sprawach o wykroczenie.



Wykres nr 20 – Wykroczenia z ustawy o wychowaniu w trzeźwości i przeciwdziałaniu alkoholizmowi.

W kategorii wykroczeń z ustawy o wychowaniu w trzeźwości i przeciwdziałaniu alkoholizmowi, na terenie powiatu chojnickiego w 2020 r. odnotowano 911 wykroczeń, z czego w 514 przypadkach zastosowano środki oddziaływania wychowawczego poprzez pouczenie sprawcy, wobec 368 sprawców przeprowadzono postępowanie mandatowe, natomiast w 29 sprawach przeprowadzono postępowanie w sprawach o wykroczenie.

### **III. BEZPIECZEŃSTWO W RUCHU DROGOWYM:**

Mając świadomość zagrożeń, jakie występują na drogach powiatu chojnickiego w roku 2020 podejmowano działania m.in. poprzez:

- wzmożone działania planowe i kontrole wszystkich uczestników ruchu,
- prowadzenie systematycznych działań ukierunkowanych na ujawnianie wykroczeń popełnianych w ruchu, w tym w szczególności w zakresie ujawniania osób prowadzących pojazdy w stanie nietrzeźwości,
- współdziałanie z instytucjami odpowiedzialnymi za poziom bezpieczeństwa w ruchu drogowym, samorządami, zarządcami dróg,
- bieżące sprawdzanie oraz wnioskowanie o uzupełnianie oznakowania dróg,
- prowadzenie bieżącej działalności profilaktyczno-wychowawczej zmierzającej do propagowania przepisów ruchu drogowego, poprawnego zachowania uczestników i właściwej interpretacji przepisów.

Do głównych przyczyn zdarzeń drogowych w 2020 roku można zaliczyć :

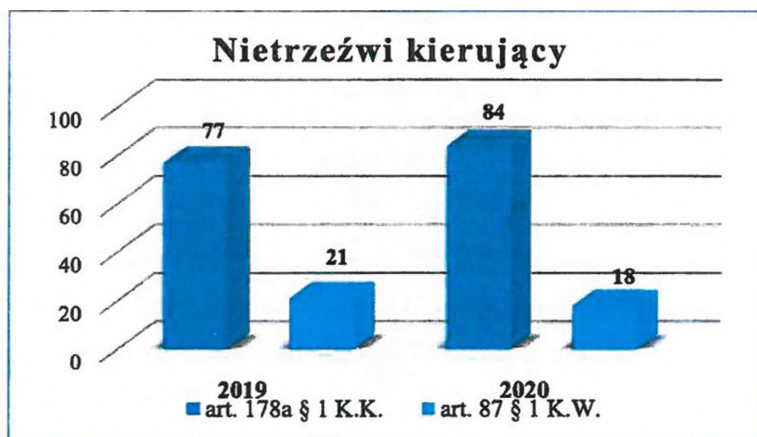
**zdarzenia drogowe z winy kierujących:**

- nieustąpienie pierwszeństwa przejazdu;
- niedostosowanie prędkości do warunków na drodze;
- niezachowanie bezpiecznej odległości między pojazdami;
- nieudzielenie pierwszeństwa pieszemu na przejściu dla pieszych
- nieprawidłowe wyprzedzanie;

**zdarzenia drogowe z winy pieszych:**

- nieostrożne wejście na jezdnię przed jadącym pojazdem;
- chodzenie nieprawidłową stroną drogi.

Nieodłącznym negatywnym elementem, który ma wpływ na bezpieczeństwo w ruchu drogowego pozostaje problem prowadzenia pojazdów w stanie nietrzeźwości lub po użyciu alkoholu. Występowanie tego negatywnego zachowania na drogach naszego powiatu w zostało szczegółowo określone w poniższych wykresach. Efekty w zakresie eliminowania nietrzeźwych kierujących oraz w stanie po użyciu alkoholu, policjanci ruchu drogowego wykonali 13 232 badania na zawartość alkoholu w wydychanym powietrzu.



Wykres nr 22 – zdarzenia drogowe odnotowane na drogach powiatu chojnickiego.

W 2020 roku na drogach powiatu chojnickiego zatrzymano 84 nietrzeźwych kierujących (art. 178a § 1 K.K.), gdzie odnotowano wzrost ujawnionych kierujących będących w stanie nietrzeźwości o 7 w porównaniu do roku ubiegłego. W kategorii kierujących w stanie po użyciu alkoholu (art. 87 § 1 K.W.) w analizowanym roku ujawniono 18 kierujących.

## PODSUMOWANIE

Reasumując stwierdzić należy, że pomimo ogromu pracy związanej z nową sytuacją pandemiczną, zadania do realizacji na rok 2020 cele zostały w znacznym stopniu osiągnięte. Ograniczono liczbę zdarzeń kryminalnych w podstawowych kategoriach przestępstw szczególnie uciążliwych dla mieszkańców powiatu chojnickiego. Zwiększyliśmy wykrywalności przestępstw zaistniałych na terenie działania Komendy Powiatowej Policji w Chojnicach. Podkreślić należy utrzymanie na dobrym poziomie skuteczność w zakresie zapobiegania zaistnieniu przestępstw o dużym ciężarze gatunkowym oraz skuteczne i właściwe zabezpieczenie imprez i uroczystości.

Osiągnięcie przedstawionej aktywności i efektywności w walce z przestępczością nie byłyby możliwe bez czynnego udziału, wsparcia oraz akceptacji władz samorządowych i współdziałających instytucji. Wsparcie finansowe samorządów niejednokrotnie pozwoliło pełnić policjantom służbę w najbardziej odległych rejonach powiatu, zwiększyć liczbę patroli w miejscach zagrożonych i zapewnić mobilność w sytuacjach zagrożenia. Dalsza realizacja przyjętych założeń i priorytetów Komendy Powiatowej Policji w Chojnicach ma na celu nie tylko utrzymanie osiągniętych efektów, lecz również dążenie do ich poprawy w latach następnych przy czynnym udziale wszystkich instytucji odpowiedzialnych za szeroko rozumiane bezpieczeństwo.

Dlatego też w imieniu podległych funkcjonariuszy i własnym, pragnę podziękować Państwu za dotychczasową pomoc w realizowaniu skutecznych zadań związanych z naszą codzienną służbą i wyrażam przekonanie, że wspólnie będziemy tworzyć wspólną „koalicję” na rzecz poprawy bezpieczeństwa w powiecie chojnickim.

Komendant Powiatowy Policji  
w Chojnicach

*insp. Wojciech Jakubowski*

opracował:

podkom. Piotr Wielewicki



**KOMENDA POWIATOWA  
PAŃSTWOWEJ STRAŻY POŻARNEJ  
w Chojnicach  
ul. Gdańska 51, 89-604 Chojnice**

Chojnice, 08 lutego 2021 r.

PR.0761.3.1.2021.TB

### **wg rozdzielnika**

Dot. wniosków z Analizy zagrożeń powiatu chojnickiego – styczeń 2021 r.

Wzorem lat ubiegłych Komendant Powiatowy Państwowej Straży Pożarnej przesyła wnioski wynikające z bieżącej aktualizacji dokumentu o nazwie Analiza zagrożeń powiatu chojnickiego, dokonanej w styczniu 2021 r.

Z analizy czynników zagrożenia wynika, że większość gmin powiatu chojnickiego posiada zbliżone wartości wskaźnika zagrożenia w granicach 4,68 – 5,68, co kwalifikuje do stopnia zagrożenia ZIII. Miasto Chojnice ze względu na zagrożenia wynikające z m.in. zaludnienia, rodzaju zabudowy, wysokości budynków, kategorii zagrożenia ludzi, transportu drogowego i przemysłu uzyskało wartość wskaźnika 6,68 i tym samym średni stopień zagrożenia ZIV.

Największe zagrożenie na terenie powiatu chojnickiego spowodowane jest występowaniem obiektów i terenów takich jak:

- obiekty kategorii zagrożenia ludzi ZL II z dużą ilością osób o ograniczonej zdolności poruszania się oraz użyteczności publicznej ZL I i zamieszkania zbiorowego ZL V,
- zakłady produkcyjne z substancjami niebezpiecznymi: paliwa ciekłe i gazowe, amoniak,
- drogi krajowe i wojewódzkie, ruch osobowy i ciężarowy,
- rozległe obszary leśne w II kategorii zagrożenia pożarowego,
- cieki i zbiorniki wodne – zagrożenie utonięciami.

Stopień zagrożenia ZIIIP (wartość obliczeniowa 5,29) powiatu chojnickiego określono jako wypadkową ze stopni zagrożenia gmin z obszaru powiatu.

Podczas działań ratowniczych w obiektach użyteczności publicznej, szczególnie w przedszkolach, szpitalach, domach opieki społecznej niezbędne będzie zabezpieczenie znacznej ilości ratowników oraz sprzętu do przeprowadzania ewakuacji osób o ograniczonej zdolności poruszania się.

Poza czynnościami kontrolno-rozpoznawczymi z przestrzegania przepisów przeciwpożarowych zalecany jest udział w ćwiczeniach sprawdzających organizację

i warunki ewakuacji w obiektach ZL, szczególnie w obiektach dla osób o ograniczonej zdolności poruszania się, w tym szpitale, zakłady opiekuńczo-lecznicze, hospicja, placówki opieki socjalnej oraz w budynkach oświatowych, w których użytkownikami są dzieci i młodzież.

Możliwość wystąpienia dużej ilości osób poszkodowanych determinuje podczas akcji ratowniczych podjęcie działań z zakresu kwalifikowanej pierwszej pomocy i medycznych czynności ratunkowych. W związku z powyższym zabezpieczenie operacyjne w zakresie ratownictwa medycznego powinno uwzględniać zarówno wyposażenie w odpowiedni sprzęt, jak i zapewnienie odpowiedniego poziomu wiedzy oraz umiejętności z ratownictwa medycznego. W ramach przygotowania do działań wskazana jest organizacja ćwiczeń doskonalących, w tym zgrzywających współdziałanie z innymi służbami i instytucjami.

Ze względu na duże zalesienie, ponad 50% pow. powiatu stanowią obszary leśne w II kategorii zagrożenia pożarowego, a szczególnie biorąc pod uwagę skutki zniszczeń ponawalnicowych z 2017 r. i związane z tym zmiany planów urządzenia lasów i zalesianie terenów objętych całkowitą odnową, prognozuje się wzrost zagrożenia pożarowego. Niezbędny jest bieżący monitoring zagrożeń, współdziałanie z przedstawicielami Lasów Państwowych w obszarach profilaktycznych, w tym także na terenach lasów prywatnych oraz rozpoznanie przez jednostki ochrony przeciwpożarowej możliwości prowadzenia działań, w tym dojazdów pożarowych i zaopatrzenia wodnego.

W ramach zapobiegania poważnym awariom przemysłowym oraz ograniczenia skutków awarii na terenie zakładu zwiększonego ryzyka (rozlewnia gazu w Konarzynkach ZZR na terenie zabudowanym) zasadnym jest bieżące zapoznanie jednostek ochrony przeciwpożarowej z występującymi zagrożeniami, procesem technologicznym i stosowanymi zabezpieczeniami. Wymagane jest również przeprowadzanie kontroli w/w obiektu min. co 3 lata oraz organizowanie ćwiczeń taktycznych, szkoleń doskonalących, w tym zapoznawanie z dostępną w materiałach operacyjnych dokumentacją zakładu.

Wg aktualnych danych, które wynikają z przekazanych Map Zagrożenia Powodziowego, zagrożenie powodziowe występuje w pojedynczych miejscowościach gm. Chojnice, tj. Charzykowy, Swornegacie, Kopernica i Styporc, dla pojedynczych budynków. Są to miejscowości, przy rzece Brdzie lub mieszczą się przy zbiornikach wodnych, przez które przepływa. W miejscowościach Charzykowy i Swornegacie mieszczą się jednostki OSP KSRG wyposażone w sprzęt pływający. Wskazana jest kontynuacja ćwiczeń prowadzonych na obszarach wodnych z uwzględnieniem działań prowadzonych podczas zagrożenia powodziowego.

Wsparcia jednostek ochrony przeciwpożarowej spoza powiatu będzie wymagać usuwanie następstw anomalii pogodowych w postaci silnych wiatrów lub intensywnych opadów atmosferycznych oraz gaszenie dużych pożarów na obszarach leśnych, szczególnie granicznych z innymi powiatami. Zgodnie z zasadami, dyspozycja sił i środków nastąpi w ramach Wojewódzkiego Odvodu Operacyjnego bądź innych jednostek, w uzgodnieniu ze Stanowiskiem Kierownika Komendanta Wojewódzkiego PSP w Gdańsku.

Ponadto wskazana jest kontynuacja przyjętej praktyki organizacji ćwiczeń i szkoleń na terenie i w obiektów wskazanych w analizie, szczególnie w zakresie rozpoznania możliwości prowadzenia działań ratowniczo-gaśniczych.

Komendant Powiatowy  
Państwowej Straży Pożarnej  
w Chojnicach  
**mf. bryg. Błażej Chamier Cieminski**  
/podpis elektroniczny/

Otrzymują:

1. Pan Marek Szczepański, Starosta Chojnicki, ul. 31 Stycznia 56, 89-600 Chojnice (e-PUAP);
2. Pan Arseniusz Finster Burmistrz Chojnic, ul. Stary Rynek 1, 89-600 Chojnice (e-PUAP);
3. Pan Przemysław Biesek-Talewski, Burmistrz Czerska, ul. Kościuszki 27, 89-650 Czersk (e-PUAP);
4. Pan Witold Ossowski, Burmistrz Brus, ul. Na Zaborach 1, 89-632 Brusy (e-PUAP);
5. Pan Zbigniew Szczepański, Wójt Gminy Chojnice, ul. 31 stycznia 56 a, 89-600 Chojnice (e-PUAP);
6. Pan Jacek Warsiński, Wójt Gminy Konarzyny, ul. Szkolna 7, 89-607 Konarzyny (e-PUAP);
7. a/a.

Chojnice dnia 15.06.2021

## Informacja o stanie bezpieczeństwa przeciwpożarowego na terenie gminy za 2020 rok i pierwsze półrocze 2021 roku

Zestawienie liczby zdarzeń w Gminie Chojnice w 2020 roku.

Gmina Chojnice:	<b>RAZEM</b>	<b>344</b>
- pożary		45
- m. zagrożenia		291
- fałszywe alarmy		8

Zestawienie udziału w akcjach ratowniczych poszczególnych jednostek OSP Gminy Chojnice w roku 2020.

Lp.	Nazwa jednostki	Rok 2020				RAZEM Zdarzenia
		Pożary	Miejscowe zagrożenie	Alarmy fałszywe	Zabezpieczenie rejonu	
1	OSP Charzykowy	25	142	5	13	188
2	OSP Nowa Cerkiew	5	46	3	0	58
3	OSP Ogorzeleny	17	26	1	4	52
4	OSP Swornegacie	7	29	0	0	37
5	OSP Doręgowice	6	21	0	0	31
6	OSP Pawłowo	10	16	1	0	30
7	OSP Kłodawa	3	20	0	0	24
8	OSP Lichnowy	2	11	1	0	14
9	OSP Silno	2	8	0	0	10
10	OSP Nowe Ostrowite	0	8	0	0	8
11	OSP Sławęcín	1	5	0	0	6
12	OSP Ostrowite wieś	1	3	0	0	4
13	OSP Ciechocin	1	1	0	0	2
Razem						464

### Wybrane wydarzenia z 2020 roku

W dniu 24 lutego ub.r. w Ogorzelinach przy remizie OSP odbyła się uroczystość, podczas której oficjalnie przekazane zostały dwa nowe pojazdy ratowniczo - gaśnicze dla jednostek OSP Ogorzeleny i OSP Swornegacie. Z kolei samochód pożarniczy marki Jelcz,

który dotychczas służył druhom z Ogorzelin, został przekazany do jednostki w Doręgowicach.

W drugim kwartale 2020 roku, ze względu na ogłoszenie na terenie kraju pandemii koronawirusa SARS-CoV-2, realizując zadania dotyczące przeciwdziałaniu epidemii, jednostki OSP: Agra Nowe Ostrowite, Nowa Cerkiew, Lichnowy, Pawłowo, Kłodawa rozpoczęły działania wspierające ogólnopolską kampanię informacyjną pod nazwą "Zostań w domu", skierowaną do mieszkańców gminy Chojnice. Strażacy OSP zaangażowali się w akcję rozgłaszania komunikatów przypominających mieszkańcom gminy o konieczności pozostawania w domach oraz unikania bezpośredniego kontaktu z innymi osobami w czasie ogłoszonego stanu epidemii.

W kwietniu do Urzędu Gminy w Chojnicach, w ramach Zarządzania Kryzysowego, dostarczony został namiot pneumatyczny NPS 37, który wykorzystany może zostać jako namiot ratowniczy, medyczny, kwatermistrzowski lub jako centrum dowództwa na miejscu akcji. Namioty mogą również stanowić moduł w budowie szpitali polowych, czy też miejsc kwarantanny. Do obsługi rozstawiania namiotu została wyznaczona i przeszkolona jednostka OSP Charzykowy.

Kolejnym działaniem w walce z pandemią było skierowanie jednostek OSP z terenu gminy Chojnice do przeprowadzenia dezynfekcji miejsc publicznych. Dezynfekowane były przystanki autobusowe, ławki, siłownie, place zabaw, a także pomosty nad jeziorami. Do działań strażacy przystąpili zabezpieczeni w kombinezony ochronne, rękawiczki, maski oraz gogle ochronne.

Dodatkowo jednostki OSP Charzykowy i OSP Ogorzeliny zostały przygotowane do wsparcia działań Urzędu Gminy i GOPS w dostarczaniu żywności i leków osobom w kwarantannie oraz osobom starszym.

W czerwcu 2020 roku sfinalizowany został zakup nowego pojazdu pożarniczego dla jednostki OSP Charzykowy. Jest to średni samochód ratowniczo – gaśniczy na podwoziu MAN z napędem 4x4 i zbiornikiem wody o pojemności 3 tys. litrów wody.

W okresie wakacyjnym odbyły się ćwiczenia wszystkich jednostek OSP z gminy Chojnice, których scenariusz zakładał podawanie wody na dalekie odległości, a także sprawdzenie i przegląd sprzętu pożarniczego. Ćwiczenia te odbyły się na terenie lasów nadleśnictwa Rytel przy jeziorze Niedźwiedź w Chojniczkach.

Jednostki OSP wzbogaciły się o nowe wyposażenie i sprzęt pożarniczy. Zakupiono między innymi umundurowanie strażackie, armaturę pożarniczą, hełmy, obuwie strażackie. Gmina dofinansowała również zakup motopompy pożarniczej dla jednostki OSP Silno.

Gmina Chojnice otrzymała także wsparcie finansowe z Urzędu Marszałkowskiego Województwa Pomorskiego na zakup motopompy pływającej dla jednostki OSP Ogorzeliny.

Rok 2020 był szczególny pod względem inwestycji budowlanych związanych z ochroną przeciwpożarową. Wykonano rozbudowę budynku remizy OSP w Ogorzelinach i budowę nowej remizy OSP w Swornegaciach. Rozpoczęcie realizacji tych inwestycji spowodowane zostało pozyskaniem zewnętrznego dofinansowania na zakup nowych wozów bojowych, które wymagają odpowiednio wyposażonego i dostosowanego miejsca stacjonowania w budynku remiz. Fundusze na realizację inwestycji w Ogorzelinach i Swornegaciach zapewniła

Gmina Chojnice z własnego budżetu. Istniejący budynek remizy OSP w Ogorzelinach został rozbudowany o jedno stanowisko garażowe dla wozu bojowego i wieżę do suszenia węży strażackich. Przebudowano i rozbudowano instalacje: elektryczną, inst. centralnego ogrzewania, inst. kanalizacji deszczowej oraz wykonano nową nawierzchnię placu przed remizą. Inwestycję wykonano za kwotę 622.107,01zł brutto.

Budynek remizy OSP w Swornegaciach został zaprojektowany jako całkowicie nowy obiekt. Remiza posiada dwa stanowiska garażowe dla wozów bojowych i wieżę do suszenia węży strażackich oraz zaplecze socjalne i wiatę do przechowywania łodzi ratowniczej. Budynek jest wyposażony w następujące instalacje: elektryczną, alarmową, centralnego ogrzewania, wod-kan. Inwestycję wykonano za kwotę 1.640.000,00 zł brutto.

Oprócz tak dużych inwestycji wykonano dodatkowe remonty w pozostałych remizach OSP, w tym m.in. remont sali szkoleniowej w budynku remizy OSP Doręgowice, a także budowę w czynie społecznym przez druhow OSP Nowa Cerkiew wiaty przy ich remizie

Ze względu na obostrzenia w roku 2020 odbyło się tylko jedno szkolenie, podczas którego strażacy wzbogacili swoją wiedzę i umiejętności, uzyskując uprawnienia do uczestnictwa w akcjach ratowniczo-gaśniczych. Kurs ten ukończyło 14 druhow.

#### Zestawienie udziału w akcjach ratowniczych poszczególnych jednostek OSP Gminy Chojnice w roku 2021 – I półrocze.

Lp.	Nazwa jednostki	Rok 2021 - I półrocze				RAZEM Zdarzenia
		Pożary	Miejscowe zagrożenie	Alarmy fałszywe	Zabezpieczenie rejonu	
1	OSP Charzykowy	9	102	1	7	119
2	OSP Ogorzeliny	6	33	0	7	46
3	OSP Nowa Cerkiew	4	33	2	0	39
4	OSP Swornegacie	4	22	0	0	26
5	OSP Kłodawa	6	11	0	0	17
6	OSP Doręgowice	5	5	0	0	10
7	OSP Ostrowite wieś	0	8	0	0	8
8	OSP Pawłowo	2	5	0	0	7
9	OSP Lichnowy	1	6	0	0	7
10	OSP Silno	3	3	0	0	6
11	OSP Nowe Ostrowite	0	1	0	0	1
12	OSP Sławęcín	0	1	0	0	1
13	OSP Ciechocin	0	1	0	0	1
Razem						288