



**PAŃSTWOWY POWIATOWY
INSPEKTOR SANITARNY
w CHOJNICACH**

PSSE-NZ-9201-148/41/1/21

Chojnice, dnia 12 lipca 2021 r.

Za potwierdzeniem odbioru

WÓJT GMINY CHOJNICE

ul. 31 Stycznia 56a

89-600 CHOJNICE

OPINIA

Na podstawie art. 3 i art. 10 ust. 2 ustawy z dnia 14-03-1985 r. o Państwowej Inspekcji Sanitarnej (t.j. Dz. U. z 2021 r. poz. 195), art. 59 ust. 1, art. 64 ust. 3, w związku z art. 78 ust. 1 pkt 2 oraz art. 72, ust. 1 ustawy z dnia 03-10-2008 r. o udostępnianiu informacji o środowisku i jego ochronie, udziale społeczeństwa w ochronie środowiska oraz o ocenach oddziaływania na środowisko (Dz. U. z 2021 r., poz. 247), **§ 3 ust. 1 pkt 54 lit. a** - Rozporządzenia Rady Ministrów z dnia 10-09-2019 r. w sprawie przedsięwzięć mogących znacząco oddziaływać na środowisko (Dz. U. 2019 r. poz. 1839) **po zapoznaniu się z wnioskiem Wójta Gminy Chojnice**, znak: RŚiGN.6220.27.1.2021 z dnia 21-06-2021 r. - (data wpływu 28-06-2021 r.) - o wydanie opinii co do potrzeby przeprowadzenia oceny oddziaływania przedsięwzięcia na środowisko i ewentualnego zakresu raportu dla przedsięwzięcia pn.: „**Budowa farmy fotowoltaicznej zlokalizowanej na działce nr 133/3, 132/1, 132/2 w obrębie Gockowice, gmina Chojnice**”.

Wnioskodawca: Wójt Gminy Chojnice, ul. 31 Stycznia 56a, 89-600 Chojnice.

PAŃSTWOWY POWIATOWY INSPEKTOR SANITARNY w CHOJNICACH
wyraża opinię, że realizacja przedsięwzięcia -
wymaga przeprowadzenia oceny oddziaływania na środowisko.

Raport sporządzić zgodnie z art. 66 i art. 67 ustawy z dnia 03-10-2008 r. o udostępnianiu informacji o środowisku i jego ochronie, udziale społeczeństwa w ochronie środowiska oraz o ocenach oddziaływania na środowisko (Dz. U. z 2021 r., poz. 247).

Wójt Gminy Chojnice, prowadząc postępowanie administracyjne w sprawie wydania decyzji o środowiskowych uwarunkowaniach dla ww. przedsięwzięcia zwróciła się do Państwowego Powiatowego Inspektora Sanitarnego w Chojnicach o wydanie opinii co do potrzeby przeprowadzenia oceny oddziaływania przedsięwzięcia na środowisko i ewentualnego zakresu raportu, załączając m.in.: kopię wniosku, KIP (podpisaną przez zespół projekty) z dnia 28-05-2021 r., uproszczone wypisy z rejestru gruntów, mapę ewidencji gruntów, mapę ewidencji gruntów z zaznaczonym obszarem oddziaływania oraz zaświadczenie o braku miejscowego planu zagospodarowania przestrzennego dla terenu inwestycyjnego.

Planowane przedsięwzięcie polegać na budowie farmy fotowoltaicznej zlokalizowanej na dz. nr 133/3, 132/1, 132/2 w obrębie Gockowice, gmina Chojnice. Przedsięwzięcie ma na celu instalację paneli fotowoltaicznych wraz z dodatkową infrastrukturą techniczną niezbędną do jej funkcjonowania. Instalacja ma na celu produkcję energii elektrycznej z odnawialnego źródła, jakim jest energia słoneczna. Energia elektryczna będzie przesyłana bezpośrednio do krajowego systemu elektroenergetycznego bez użycia systemu magazynowania energii elektrycznej.

Całkowita powierzchnia dz. 133/3, 132/1, 132/2 wynosi 3,057 ha. Łączna powierzchnia terenu zajęta przez obiekty budowlane oraz pozostała powierzchnia przeznaczona do przekształcenia, w tym tymczasowego, w celu realizacji przedsięwzięcia będzie wynosić do 1,210 ha. Na terenie dz. 133/3, 132/1, 132/2 znajdują się zabudowania, przy czym budynek mieszkalny znajduje się w odległości ok. 37 m od ogrodzenia planowanej inwestycji.

Materiały oraz urządzenia wchodzące w skład podmiotowej Inwestycji: stalowe,

ocynkowane konstrukcje i elementy montażowe do instalacji paneli (tzw. stoły fotowoltaiczne), o orientacji południowej, usytuowane na gruncie, panele fotowoltaiczne o łącznej mocy do 2 MWp w ilości do 5000 szt., inwertery DC/AC o łącznej mocy nominalnej do 2 MWp w ilości do 40 szt., stacje transformatorowe do 2szt., pośrednie rozdzielnice napięcia, układy pomiarowo – zabezpieczające, trasy oraz linie kablowe, instalacje odgromowe, przepięciowe oraz przetężeniowe dodatkowe oprzyrządowanie pomocnicze, ogrodzenie, monitoring.

Dla podmiotowej inwestycji planowany jest montaż do 5000 szt. paneli fotowoltaicznych o łącznej mocy do 2 MWp, usytuowanych na dz. nr 133/3, 132/1, 132/2 w obrębie Gockowice gm. Chojnice.

Planowane przedsięwzięcie znajduje się na obszarze Natura 2000.

Po przeanalizowaniu dokumentacji dotyczącej planowanego przedsięwzięcia, działając zgodnie kompetencją wynikającą z art. 78 ust. 1 pkt 2, w związku z art. 64 ust. 1 pkt 2 ustawy z dnia 3 października 2008 r. o udostępnianiu informacji o środowisku i jego ochronie, udziale społeczeństwa w ochronie środowiska oraz ocenach oddziaływania na środowisko (Dz. U. z 2021 r. poz. 247), Państwowy Powiatowy Inspektor Sanitarny stwierdza, że planowana inwestycja może wpłynąć na pogorszenie warunków higieniczno – sanitarnych oraz komfortu osób zamieszkałych i przebywających na terenach przyległych do planowanych pod inwestycję. **W związku z tym zaopiniowano jak na wstępie.**

Uzyskanie decyzji o środowiskowych uwarunkowaniach dla przedmiotowej inwestycji nastąpi przed uzyskaniem **decyzji o warunkach zabudowy oraz decyzji o pozwoleniu na budowę.**

Na podstawie tych informacji stwierdzono, że ww. przedsięwzięcie - zgodnie **§ 3 ust. 1 pkt 54 lit. a** - rozporządzenia Rady Ministrów z dnia 10 września 2019 r. w sprawie przedsięwzięć mogących znacząco oddziaływać na środowisko (Dz. U. z 2019 r., poz. 1839) - zaliczane jest do przedsięwzięć mogących potencjalnie znacząco oddziaływać na środowisko.

Państwowy Powiatowy
Inspektor Sanitarny
w Chojnicach
Lucyna Nyks

I. Otrzymują:

1. Wójt Gminy Chojnice, ul. 31 Stycznia 56a, 89-600 Chojnice (w załączeniu: zwrot KIP).

II. Jako strona w sprawie:

1. PCWO ENERGY PROJEKT Sp. z o. o., ul. Św. Leonarda 7, 25-311 Kielce.

III. Do wiadomości:

1. NZ a/a.

Chojnice, dnia 16-04-2021 r.

STAROSTA CHOJNICKI

Województwo: pomorskie

Powiat: chojnicki

Jednostka ewidencyjna: 220203_2, Chojnice - G

Obręb: Gockowice [Nr 0007]

Nr kancelaryjny: GE.6621.1991.2021

WYPIS Z WYKAZU PODMIOTÓW I DZIAŁEK

Data sporządzenia: 16-04-2021 11:08:50

Osoby: 1

Lp.	Dane osoby fizycznej / instytucji	Jednostka rejestrowa
1	Kluczkowski Piotr adres: Gockowice 4	G163

Działki: 1

Lp.	Nr działki	Arkusz	Jednostka rejestrowa
1	171	2	G163

Anna Bocian
16-04-2021

(sporządził: data i podpis)



Starosta
mgr Anna Bocian
Województwo pomorskie

(imię i nazwisko osoby reprezentującej organ)
data i podpis

Urząd Gminy w Chojnicach

Stwierdzam zgodność

z oryginałem

2021-06-21

Data

INSPEKTOR
do kształtowania obrazu
ochrony środowiska

mgr Maciej Drozd

Podpis

MAJ
ZA ZGODNOŚĆ
Z ORYGINAŁEM

Chojnice, dnia 16-04-2021 r.

Województwo: pomorskie

Powiat: chojnicki

Jednostka ewidencyjna: 220203_2, Chojnice - G

Obręb: Gockowice [Nr 0007]

STAROSTA CHOJNICKI!

Nr kancelaryjny: GE.6621.1991.2021

WYPIS Z WYKAZU PODMIOTÓW I DZIAŁEK

Data sporządzenia: 16-04-2021 11:08:07

Osoby: 3

Lp.	Dane osoby fizycznej / instytucji	Jednostka rejestrowa
1	GMINA CHOJNICE REGON: 092351268 siedziba: ul. 31 Stycznia 56a, 89-600 Chojnice	G149
2	Skurcz Tadeusz adres: Gockowice 6, 89-620 Gockowice Skurcz Urszula Estera adres: Gockowice 6, 89-620 Gockowice	G118

Działki: 6

Lp.	Nr działki	Arkusz	Jednostka rejestrowa
1	164/2	2	G149
2	164/3	2	G149
3	167/2	2	G149
4	167/4	2	G118
5	167/7	2	G149
6	168/4	2	G149

Anna Boclan
16-04-2021

(sporządził: data i podpis)



Anna Boclan
Podinspektor
w Wydziale Geodezji

(imię i nazwisko osoby reprezentującej organ)
data i podpis

Urząd Gminy w Chojnicach
Stwierdzam zgodność z oryginałem
INSPEKTOR ds. kształtowania krajobrazu i ochrony środowiska

2021-06-21
Data

Podpis: Maciej Drozd

MA
ZA ZGODNOŚĆ
Z ORYGINAŁEM

GF 6521 1990 2021

SEBIADYSTA CHOJNICZKO

Województwo: pomorskie

Powiat: chojnicki

Jednostka ewidencyjna: 220203_2, Chojnice - G

Obręb ewidencyjny: 220203_2.0007, Gockowice

(nazwa organu wydającego dokument)

UPROSZCZONY WYPIS Z REJESTRU GRUNTÓW

sporządzono dnia: 09-04-2021 09:05:41

Nr jednostki rejestrowej: G166

Osoby: 1

Udział Forma władania	Dane osoby fizycznej / instytucji
1/1 własność	POWIAT CHOJNICKI siedziba: ul. 31 Stycznia 56, 89-600 Chojnice

Działki ewidencyjne: 1

Arkusze	Nr działki	Adres / Położenie	Powierzchnia [ha]	Użytek i klasa bonitacyjna		Nr KW lub inne dokumenty
				Użytek	Pow. [ha]	
2	47/1		4.35	dr	4.35	SL1C/00052715/8 Decyzja administracyjna 7531.54.2018

Identyfikator: 220203_2.0007.47/1; Rejon statystyczny: -


Razem powierzchnia działek [ha]:	4.35	ha
Słownie:	cztery hektary trzydzieści pięć arów	

Oznaczenia użytków i klas

dr - Drogi

Karolina Gapska
09-04-2021

(sporządził: data i podpis)



(pieczęć urzędowa)

Z up. Starosta

mgr inż. Maciej Drozd
Inspektor
w Wydziale Gminnym

09-04-2021

(imię i nazwisko osoby reprezentującej organ
lub osoby upoważnionej przez organ: data i podpis)

Urząd Gminy w Chojnicach
Stwierdzam zgodność INSPEKTOR
z oryginałem kształtowania krajobrazu
i ochrony środowiska

2021-06-21

Data

Podpis

inż. Maciej Drozd

MGH
ZA ZGODNOŚĆ
Z ORYGINAŁEM

GE. 8621 1992 221
STAROSTA CHOJNIC

Województwo: pomorskie
Powiat: chojnicki
Jednostka ewidencyjna: 220203_2, Chojnice - G
Obręb ewidencyjny: 220203_2.0007, Gockowice

(nazwa organu wydającego dokument)

UPROSZCZONY WYPIS Z REJESTRU GRUNTÓW

sporządzono dnia: 09-04-2021 09:05:41

Nr jednostki rejestrowej: G158

Osoby: 2

Udział Forma władania	Dane osoby fizycznej / instytucji
1/2 współwłasność	Piechowska Aleksandra (Janusz, Krystyna) adres: Gockowice 5, 89-620 Gockowice
wspólnosc ustawowa 1/2 współwłasność	Woźniczka Janusz Michał (Bronisław, Genowefa) adres: Gockowice 23 Woźniczka Krystyna Elżbieta (Bolesław, Irena) adres: Gockowice 23

Działki ewidencyjne: 1

Arkusz	Nr działki	Adres / Położenie	Powierzchnia [ha]	Użytek i klasa bonitacyjna		Nr KW lub inne dokumenty
				Użytek	Pow. [ha]	
2	133/3		0.4170	RIVb Br-RIVb	0.1780 0.2390	SL1C/00049364/8 Akt notarialny 5874/2015

Identyfikator: 220203_2.0007.133/3; Rejon statystyczny: -

UWAGA: Działka zabudowana budynkami: 133, 260.

Razem powierzchnia działek [ha]:	0.4170	ha
Słownie:	cztery tysiące sto siedemdziesiąt metrów kwadratowych	

Oznaczenia użytków i klas
Br-RIVb - Grunty rolne zabudowane
RIVb - Grunty orne

Karolina Gapska
09-04-2021

(sporządził: data i podpis)



(pieczęć urzędowa)

Z up. Starosty

09-04-2021

(imię i nazwisko osoby reprezentującej organ
lub osoby upoważnionej przez organ: data i podpis)

Urząd Gminy w Chojnicach
Stwierdzam zgodność z oryginałem
INSPEKTOR ds. kształtowania krajobrazu i ochrony środowiska

2021-06-21

Data

Podpis

Maciej Drozd

MGI
ZA ZGODNOŚĆ
Z ORYGINAŁEM

GE. 6521 1990 2021

STAROSTA CHOJNIC

Województwo: pomorskie

Powiat: chojnicki

Jednostka ewidencyjna: 220203_2, Chojnice - G

Obszar ewidencyjny: 220203_2.0007, Gockowice

(nazwa organu wydającego dokument)

UPROSZCZONY WYPIS Z REJESTRU GRUNTÓW

sporządzono dnia: 09-04-2021 09:05:41

Nr jednostki rejestrowej: G149

Osoby: 1

Udział Forma władania	Dane osoby fizycznej / instytucji
1/1 własność	GINA CHOJNICE siedziba: ul. 31 Stycznia 56a, 89-600 Chojnice

Działki ewidencyjne: 2

Arkusze	Nr działki	Adres / Położenie	Powierzchnia [ha]	Użytek i klasa bonitacyjna		Nr KW lub inne dokumenty
				Użytek	Pow. [ha]	
2	123		0.83	dr	0.83	SL1C/00002295/2
Identyfikator: 220203_2.0007.123; Rejon statystyczny: -						
2	163/4		0.0282	RIVa	0.0282	SL1C/00051839/6
Identyfikator: 220203_2.0007.163/4; Rejon statystyczny: -						
Razem powierzchnia działek [ha]:			0.8582	ha		
Słownie:			osiem tysięcy pięćset osiemdziesiąt dwa metry kwadratowe			

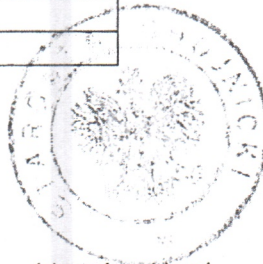
UWAGA: W jednostce znajdują się jeszcze inne działki.

Powierzchnia całej jednostki rejestrowej: 10.9756 (dziesięć hektarów dziewięć tysięcy siedemset pięćdziesiąt sześć metrów kwadratowych)

Oznaczenia użytków i klas
dr - Drogi
RIVa - Grunty orne

Karolina Gapska
09-04-2021

(sporządził: data i podpis)



(pieczęć urzędowa)

Z up. Starosty
mgr inż. Karolina Gapska
09-04-2021

(imię i nazwisko osoby reprezentującej organ
lub osoby upoważnionej przez organ: data i podpis)

Urząd Gminy w Chojnicach
Stwierdzam zgodność INSPEKTOR
z oryginałem z kształtowania krajobrazu
i ochrony środowiska

2021-06-21

Data

Podpis

Maciej Drozd

MA
ZA ZGODNOŚĆ
Z ORYGINAŁEM

GE. 8621 1990 2021

STAROSTA CHOJNICKI

Województwo: pomorskie

Powiat: chojnicki

Jednostka ewidencyjna: 220203_2, Chojnice - G

Obręb ewidencyjny: 220203_2.0007, Gockowice

(nazwa organu wydającego dokument)

UPROSZCZONY WYPIS Z REJESTRU GRUNTÓW

sporządzono dnia: 09-04-2021 09:05:41

Nr jednostki rejestrowej: G147

Osoby: 1

Udział Forma władania	Dane osoby fizycznej / instytucji
wspólnosc ustawowa 1/1 własność	Parda Stanisław Edward (Marian, Władysława) adres: Gockowice 6, 89-620 Gockowice Parda Sylwia (Roman, Janina) adres: Gockowice 6, 89-620 Gockowice

Działki ewidencyjne: 1

Arkusz	Nr działki	Adres / Położenie	Powierzchnia [ha]	Użytek i klasa bonitacyjna		Nr KW lub inne dokumenty
				Użytek	Pow. [ha]	
2	131/2	GOCKOWICE 7	2.3389	R111b R1Va	0.3338 2.0051	SL1C/00042593/3

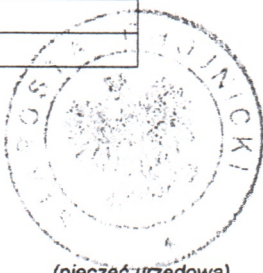
Identyfikator: 220203_2.0007.131/2; Rejon statystyczny: -

Razem powierzchnia działek [ha]:	2.3389	ha
Słownie:	dwa hektary trzy tysiące trzysta osiemdziesiąt dziewięć metrów kwadratowych	

Oznaczenia użytków i klas
R111b - Grunty orne
R1Va - Grunty orne

Karolina Gapska
09-04-2021

(sporządził: data i podpis)



(pieczęć urzędowa)

Z up. Starosty

Marian Kowalski
09-04-2021

(imię i nazwisko osoby reprezentującej organ
lub osoby upoważnionej przez organ: data i podpis)

Urząd Gminy w Chojnicach
Stwierdzam zgodność z oryginałem

2021-06-21

Data

Podpis

Maciej Drozd

STRONOWA
MBAJANIDYI

MG
ZA ZGODNOŚĆ
Z ORYGINAŁEM

GF. 6621.1990 2021

Województwo: pomorskie

Powiat: chojnicki

Jednostka ewidencyjna: 220203_2, Chojnice - G

Obręb ewidencyjny: 220203_2.0007, Gockowice

STAROSTA CHOJNICKI

(nazwa organu wydającego dokument)

UPROSZCZONY WYPIS Z REJESTRU GRUNTÓW

sporządzono dnia: 09-04-2021 09:05:41

Nr jednostki rejestrowej: G146

Osoby: 1

Udział Forma władania	Dane osoby fizycznej / instytucji
1/1 własność	Bauer Jadwiga Leonarda (Adam, Władysława) adres: Gockowice 7, 89-620 Gockowice

Działki ewidencyjne: 1

Arkusze	Nr działki	Adres / Położenie	Powierzchnia [ha]	Użytek i klasa bonitacyjna		Nr KW lub inne dokumenty
				Użytek	Pow. [ha]	
2	131/1	Gockowice 7	0.3011	RIIIb B	0.1926 0.1085	SL1C/00040685/1

Identyfikator: 220203_2.0007.131/1; Rejon statystyczny: -


UWAGA: Działka zabudowana budynkami: 83.

Razem powierzchnia działek [ha]:	0.3011	ha
Słownie:	trzy tysiące jedenaście metrów kwadratowych	

Oznaczenia użytków i klas
B - Tereny mieszkaniowe
RIIIb - Grunty orne

Karolina Gapska
09-04-2021

(sporządził: data i podpis)



(pieczęć urzędowa)

Z up. Starosty
mgr inż. Karolina Gapska
Inspektor
w wydziale 09-04-2021

(imię i nazwisko osoby reprezentującej organ
lub osoby upoważnionej przez organ: data i podpis)

Urząd Gminy w Chojnicach
INSPEKTOR ds. kształtowania krajobrazu
i ochrony środowiska

2021-06-21
Data

Podpis: Maciej Drozd

MAI
ZA ZGODNOŚĆ
Z ORYGINAŁEM

GF. 6621.19902021

STAROSTA CHOJNICZ

Województwo: pomorskie

Powiat: chojnicki

Jednostka ewidencyjna: 220203_2, Chojnice - G

Obszar ewidencyjny: 220203_2.0007, Gockowice

(nazwa organu wydającego dokument)

UPROSZCZONY WYPIS Z REJESTRU GRUNTÓW

sporządzono dnia: 09-04-2021 09:05:41

Nr jednostki rejestrowej: G119

Osoby: 5

Udział Forma władania	Dane osoby fizycznej / instytucji
22/100 współwłasność	GMINA CHOJNICE siedziba: ul. 31 Stycznia 56a, 89-600 Chojnice
19/100 współwłasność	GMINA CHOJNICE siedziba: ul. 31 Stycznia 56a, 89-600 Chojnice
17/100 współwłasność	GMINA CHOJNICE siedziba: ul. 31 Stycznia 56a, 89-600 Chojnice
wspólnosc ustawowa 27/100 współwłasność	Skurcz Tadeusz (Stefan, Maria) adres: Gockowice 6, 89-620 Gockowice Skurcz Urszula Estera (Bronisław, Marta) adres: Gockowice 6, 89-620 Gockowice
wspólnosc ustawowa 15/100 współwłasność	Skurcz Tadeusz (Stefan, Maria) adres: Gockowice 6, 89-620 Gockowice Skurcz Urszula Estera (Bronisław, Marta) adres: Gockowice 6, 89-620 Gockowice

Działki ewidencyjne: 1

Arkusz	Nr działki	Adres / Położenie	Powierzchnia [ha]	Użytek i klasa bonitacyjna		Nr KW lub inne dokumenty
				Użytek	Pow. [ha]	
2	167/5	Gockowice 25	0.1869	B	0.1869	SL1C/00026966/1

Identyfikator: 220203_2.0007.167/5; Rejon statystyczny: -

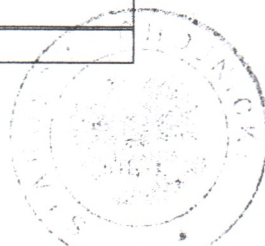
UWAGA: Działka zabudowana budynkami: 149.

Razem powierzchnia działek [ha]:	0.1869	ha
Słownie:	jeden tysiąc osiemset sześćdziesiąt dziewięć metrów kwadratowych	

Oznaczenia użytków i klas
B - Tereny mieszkaniowe

Karolina Gapska
09-04-2021

(sporządza: data i podpis)



(pieczęć urzędowa)

Z up. Starosty

09-04-2021

(imię i nazwisko osoby reprezentującej organ
lub osoby upoważnionej przez organ: data i podpis)

Urząd Gminy w Chojnicach

Stwierdzam zgodność

z oryginałem

INSPEKTOR
kształtowania krajobrazu
i ochrony środowiska

2021-06-24
Data

Podpis
mgr inż. Maciej Drozd

MGJ
ZA ZGODNOŚĆ
Z ORYGINAŁEM

GE. 6621.1990.2021
STAROSTA CHOJNICKI

Województwo: pomorskie
Powiat: chojnicki
Jednostka ewidencyjna: 220203_2, Chojnice - G
Obszar ewidencyjny: 220203_2.0007, Gockowice

(nazwa organu wydającego dokument)

UPROSZCZONY WYPIS Z REJESTRU GRUNTÓW

sporządzono dnia: 09-04-2021 09:05:41

Nr jednostki rejestrowej: G111

Osoby: 1

Udział Forma władania	Dane osoby fizycznej / instytucji
1/1 własność	Czerwiński Mateusz (Roman, Maria) adres: Gockowice 24, 89-620 Gockowice

Działki ewidencyjne: 2

Arkusze	Nr działki	Adres / Położenie	Powierzchnia [ha]	Użytek i klasa bonitacyjna		Nr KW lub inne dokumenty
				Użytek	Pow. [ha]	
2	166	Gockowice 24	0.7200	Br-RIVb	0.7200	SL1C/00002299/0

Identyfikator: 220203_2.0007.166; Rejon statystyczny: -

UWAGA: Działka zabudowana budynkami: 154, 164, 258.

2	167/6		0.1781	RIVb	0.1781	SL1C/00051082/4
---	-------	--	--------	------	--------	-----------------

Identyfikator: 220203_2.0007.167/6; Rejon statystyczny: -

Razem powierzchnia działek [ha]:		0.8981	ha
Słownie:		osiem tysięcy dziewięćset osiemdziesiąt jeden metrów kwadratowych	

UWAGA: W jednostce znajdują się jeszcze inne działki.

Powierzchnia całej jednostki rejestrowej: 8.5393 (osiem hektarów pięć tysięcy trzysta dziewięćdziesiąt trzy metry kwadratowe)

Oznaczenia użytków i klas
Br-RIVb - Grunty rolne zabudowane
RIVb - Grunty orne

Karolina Gapska
09-04-2021

(sporządził: data i podpis)



(pieczęć urzędowa)

Z up. Starosty

Maciej Drozd
09-04-2021

(imię i nazwisko osoby reprezentującej organ
lub osoby upoważnionej przez organ: data i podpis)

Urząd Gminy w Chojnicach

Stwierdzam zgodność z oryginałem. INSPEKTOR ds. kształtowania krajobrazu i ochrony środowiska

2021-06-21

Data

Podpis: inż. Maciej Drozd

MG
ZA ZGODNOŚĆ
Z ORYGINAŁEM

GE. 6621.1990.2021

Województwo: pomorskie

Powiat: chojnicki

Jednostka ewidencyjna: 220203_2, Chojnice - G

Obręb ewidencyjny: 220203_2.0007, Gockowice

STAROSTA CHOJNICKI

(nazwa organu wydającego dokument)

UPROSZCZONY WYPIS Z REJESTRU GRUNTÓW

sporządzono dnia: 09-04-2021 09:05:41

Nr jednostki rejestrowej: G92

Osoby: 1

Udział Forma władania	Dane osoby fizycznej / instytucji
wspólnosc ustawowa 1/1 własność	Sas Marek (Stefan, Wanda) adres: Pawłówko , 89-620 Pawłówko Sas Urszula (Bronisław, Jadwiga) adres: Pawłówko , 89-620 Pawłówko

Działki ewidencyjne: 1

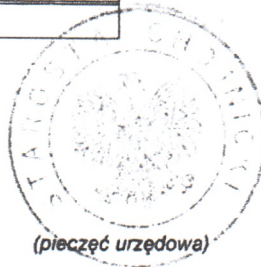
Arkusz	Nr działki	Adres / Położenie	Powierzchnia [ha]	Użytek i klasa bonitacyjna		Nr KW lub inne dokumenty
				Użytek	Pow. [ha]	
2	133/2		0.10	Bi	0.10	SL1C/00020233/2
Identyfikator: 220203_2.0007.133/2; Rejon statystyczny: -						
UWAGA: Działka zabudowana budynkami: 140.						
Razem powierzchnia działek [ha]:			0.10	ha		
Słownie:			dziesięć arów			

Oznaczenia użytków i klas

Bi - Inne tereny zabudowane

Karolina Gapska
09-04-2021

(sporządził: data i podpis)



(pieczęć urzędowa)

Z up. Starosty

mgr inż. Karolina Gapska

w Wy. 09-04-2021

(imię i nazwisko osoby reprezentującej organ
lub osoby upoważnionej przez organ: data i podpis)

Urząd Gminy w Chojnicach

Stwierdzam zgodność
z oryginałem kształtowania krajobrazu
ochrony środowiska

2021-06-21

Data

Podpis: M. Maciej Drozd

M.G.
ZA ZGODNOŚĆ
Z ORYGINAŁEM

GE. 0621.1990 201

STAROSTA CHOJNICKI

Województwo: pomorskie

Powiat: chojnicki

Jednostka ewidencyjna: 220203_2, Chojnice - G

Obręb ewidencyjny: 220203_2.0007, Gockowice

(nazwa organu wydającego dokument)

UPROSZCZONY WYPIS Z REJESTRU GRUNTÓW

sporządzono dnia: 09-04-2021 09:05:41

Nr jednostki rejestrowej: G83

Osoby: 1

Udział Forma władania	Dane osoby fizycznej / instytucji
1/1 własność	Parda Stanisław Edward (Marian, Władysława) adres: Gockowice 6, 89-620 Gockowice

Działki ewidencyjne: 1

Arkusz	Nr działki	Adres / Położenie	Powierzchnia [ha]	Użytek i klasa bonitacyjna		Nr KW lub inne dokumenty
				Użytek	Pow. [ha]	
2	130/5	Gockowice 6	2.0400	RIIIb RIVa RIVb Br-RIIIb	0.6398 0.7800 0.3200 0.3002	SL1C/00017353/5

Identyfikator: 220203_2.0007.130/5; Rejon statystyczny: -

UWAGA: Działka zabudowana budynkami: 74, 76, 82, 262.

Razem powierzchnia działek [ha]:	2.0400	ha
Słownie:	dwa hektary czterysta metrów kwadratowych	

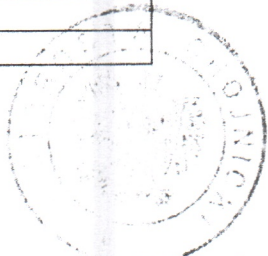
UWAGA: W jednostce znajdują się jeszcze inne działki.

Powierzchnia całej jednostki rejestrowej: 13.0300 (trzyście hektarów trzysta metrów kwadratowych)

Oznaczenia użytków i klas
Br-RIIIb - Grunty rolne zabudowane
RIIIb - Grunty orne
RIVa - Grunty orne
RIVb - Grunty orne

Karolina Gapska
09-04-2021

(sporządził: data i podpis)



(pieczęć urzędowa)

Z up. Starosty

Karolina Gapska
09-04-2021

(imię i nazwisko osoby reprezentującej organ
lub osoby upoważnionej przez organ: data i podpis)

Urząd Gminy w Chojnicach

Stwierdzam zgodność z oryginałem
INSPEKTOR kształtowania krajobrazu i ochrony środowiska

2021-06-21
Data

Podpis: Maciej Drozd

MA
ZA ZGODNOŚĆ
Z ORYGINAŁEM

GE. 6621.1090 2021

STAROSTA CHOJNIC

Województwo: pomorskie

Powiat: chojnicki

Jednostka ewidencyjna: 220203_2, Chojnice - G

Obręb ewidencyjny: 220203_2.0007, Gockowice

(nazwa organu wydającego dokument)

UPROSZCZONY WYPIS Z REJESTRU GRUNTÓW

sporządzono dnia: 09-04-2021 09:05:41

Nr jednostki rejestrowej: G57

Osoby: 1

Udział Forma władania	Dane osoby fizycznej / instytucji
wspolnosc ustawowa 1/1 wlasnosc	Branicki Stanisław Józef (Antoni, Zofia) adres: Gockowice 11, 89-620 Gockowice Branicka Grażyna Maria (Klemens, Wanda) adres: Gockowice 11, 89-620 Gockowice

Działki ewidencyjne: 1

Arkusz	Nr działki	Adres / Położenie	Powierzchnia [ha]	Użytek i klasa bonitacyjna		Nr KW lub inne dokumenty
				Użytek	Pow. [ha]	
2	134		4.41	RIIIb RIVa RIVb Br-RIVa	0.35 2.64 1.26 0.16	SL1C/00002294/5

Identyfikator: 220203_2.0007.134; Rejon statystyczny: -

UWAGA: Działka zabudowana budynkami: 80, 87.

Razem powierzchnia działek [ha]:	4.41	ha
Słownie:	cztery hektary czterdzieści jeden arów	

Oznaczenia użytków i klas
Br-RIVa - Grunty rolne zabudowane
RIIIb - Grunty orne
RIVa - Grunty orne
RIVb - Grunty orne

Karolina Gapska
09-04-2021

(sporządził: data i podpis)



(pieczęć urzędowa)

Z up. Starosty

Karolina Gapska
09-04-2021

(imię i nazwisko osoby reprezentującej organ
lub osoby upoważnionej przez organ: data i podpis)

Urząd Gminy w Chojnicach

Stwierdzam zgodność INSPEKTOR

z oryginałem. Inspektorstwa krajoznawstwa
i ochrony środowiska

2021-06-21

Data

Podpis inż. Maciej Drozd

MGI
ZA ZGODNOŚĆ
Z ORYGINAŁEM

GE. 8821/19900041

STAROSTA CHOJNIC

Województwo: pomorskie

Powiat: chojnicki

Jednostka ewidencyjna: 220203_2, Chojnice - G

Obręb ewidencyjny: 220203_2.0007, Gockowice

(nazwa organu wydającego dokument)

UPROSZCZONY WYPIS Z REJESTRU GRUNTÓW

sporządzono dnia: 09-04-2021 09:05:41

Nr jednostki rejestrowej: G52

Osoby: 1

Udział Forma władania	Dane osoby fizycznej / instytucji
1/1 własność	Piechowska Aleksandra (Janusz, Krystyna) adres: Gockowice 5, 89-620 Gockowice

Działki ewidencyjne: 2

Arkusz	Nr działki	Adres / Położenie	Powierzchnia [ha]	Użytek i klasa bonitacyjna		Nr KW lub inne dokumenty
				Użytek	Pow. [ha]	
2	132/1		0.30	RIVb	0.30	SL1C/00002298/3

Identyfikator: 220203_2.0007.132/1; Rejon statystyczny: -

2	132/2		2.71	RIIIb RIVa RIVb Br-RIVa	1.11 0.70 0.60 0.30	SL1C/00002298/3
---	-------	--	------	----------------------------------	------------------------------	-----------------

Identyfikator: 220203_2.0007.132/2; Rejon statystyczny: -

UWAGA: Działka zabudowana budynkami: 120, 131.

Razem powierzchnia działek [ha]:	3.01	ha
Słownie:	trzy hektary jeden ar	

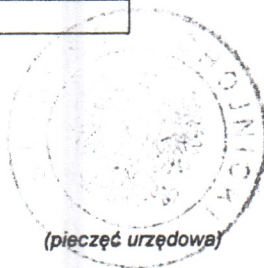
UWAGA: W jednostce znajdują się jeszcze inne działki.

Powierzchnia całej jednostki rejestrowej: 15.5130 (piętnaście hektarów pięć tysięcy sto trzydzieści metrów kwadratowych)

Oznaczenia użytków i klas
Br-RIVa - Grunty rolne zabudowane
RIIIb - Grunty orne
RIVa - Grunty orne
RIVb - Grunty orne

Karolina Gapska
09-04-2021

(sporządził: data i podpis)



(pieczęć urzędowa)

Z pp. Maciej Drozd

mgr inż. Maciej Drozd

09-04-2021

(imię i nazwisko osoby reprezentującej organ
lub osoby upoważnionej przez organ: data i podpis)

Urząd Gminy w Chojnicach

Stwierdzam zgodność INSPEKTOR
ds. kształtowania krajobrazu
z oryginałem i ochrony środowiska

2021-06-21

Data

Podpis

mgr inż. Maciej Drozd

MA
ZA ZGODNOŚĆ
Z ORYGINAŁEM

GE. 6621 1990 221

STAROSTA CHOJNICKI

Województwo: pomorskie
Powiat: chojnicki
Jednostka ewidencyjna: 220203_2, Chojnice - G
Obręb ewidencyjny: 220203_2.0007, Gockowice

(nazwa organu wydającego dokument)

UPROSZCZONY WYPIS Z REJESTRU GRUNTÓW

sporządzono dnia: 09-04-2021 09:05:41

Nr jednostki rejestrowej: G44

Osoby: 1

Udział Forma władania	Dane osoby fizycznej / instytucji
wspolnosc ustawowa 1/1 własność	Zalewski Jarosław (Kazimierz, Janina) adres: Gockowice 3, 89-620 Gockowice Zalewska Barbara Helena (Bogdan, Helena) adres: Gockowice

Działki ewidencyjne: 1

Arkusz	Nr działki	Adres / Położenie	Powierzchnia [ha]	Użytek i klasa bonitacyjna		Nr KW lub inne dokumenty
				Użytek	Pow. [ha]	
2	129	3	3.82	RIIIa RIIIb RIVa RIVb RV Br-RV	0.57 0.56 0.59 0.21 1.35 0.54	SL1C/00013002/2

Identyfikator: 220203_2.0007.129; Rejon statystyczny: -

UWAGA: Działka zabudowana budynkami: 129, 130, 135, 137.

Razem powierzchnia działek [ha]:	3.82	ha
Słownie:	trzy hektary osiemdziesiąt dwa ary	

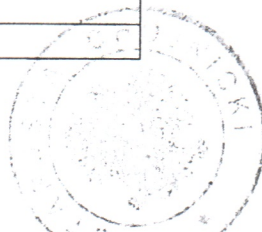
UWAGA: W jednostce znajdują się jeszcze inne działki.

Powierzchnia całej jednostki rejestrowej: 7.9700 (siedem hektarów dziewięć tysięcy siedemset metrów kwadratowych)

Oznaczenia użytków i klas
Br-RV - Grunty rolne zabudowane
RIIIa - Grunty orne
RIIIb - Grunty orne
RIVa - Grunty orne
RIVb - Grunty orne
RV - Grunty orne

Karolina Gapska
09-04-2021

(sporządził: data i podpis)



(pieczęć urzędowa)

09-04-2021

(imię i nazwisko osoby reprezentującej organ
lub osoby upoważnionej przez organ: data i podpis)

Urząd Gminy w Chojnicach

Stwierdzam zgodność z oryginałem. Inspektor kształtowania krajobrazu i ochrony środowiska

2021-06-21

Data

Podpis inż. Maciej Drozd

ZA ZGODNOŚĆ
Z ORYGINAŁEM

GE. 6621.1990.2011

Województwo: pomorskie

Powiat: chojnicki

Jednostka ewidencyjna: 220203_2, Chojnice - G

Obręb ewidencyjny: 220203_2.0007, Gockowice

STAROSTA CHOJNICKI

(nazwa organu wydającego dokument)

UPROSZCZONY WYPIS Z REJESTRU GRUNTÓW

sporządzono dnia: 09-04-2021 09:05:41

Nr jednostki rejestrowej: G42

Osoby: 1

Udział Forma władania	Dane osoby fizycznej / instytucji
wspolnosc ustawowa 1/1 własność	Gruszka Mariusz Józef (Czesław, Halina) adres: Gockowice 22, 89-620 Gockowice Gruszka Jolanta Brygida (Stanisław, Brygida) adres: Gockowice 22, 89-620 Gockowice

Działki ewidencyjne: 1

Arkusz	Nr działki	Adres / Położenie	Powierzchnia [ha]	Użytek i klasa bonitacyjna		Nr KW lub inne dokumenty
				Użytek	Pow. [ha]	
2	162		2.3400	ŁIV ŁV PsIV LsVI Lzr-RIVa Br-RIVa Br-ŁIV Br-PsIV	1.0178 0.2300 0.0883 0.6300 0.0090 0.3410 0.0122 0.0117	SL1C/00002292/1

Identyfikator: 220203_2.0007.162; Rejon statystyczny: -

UWAGA: Działka zabudowana budynkami: 159, 267.

Razem powierzchnia działek [ha]:	2.3400	ha
Słownie:	dwa hektary trzy tysiące czterysta metrów kwadratowych	

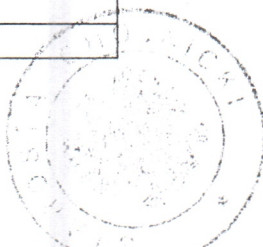
UWAGA: W jednostce znajdują się jeszcze inne działki.

Powierzchnia całej jednostki rejestrowej: 10.4108 (dziesięć hektarów cztery tysiące sto osiem metrów kwadratowych)

Oznaczenia użytków i klas
Br-ŁIV - Grunty rolne zabudowane
Br-PsIV - Grunty rolne zabudowane
Br-RIVa - Grunty rolne zabudowane
LsVI - Lasy
Lzr-RIVa - Grunty zadrzewione i zakrzewione na uż. rolnych
ŁIV - Łąki trwałe
ŁV - Łąki trwałe
PsIV - Pastwiska trwałe

Karolina Gapska
09-04-2021

(sporządził: data i podpis)



(pieczęć urzędowa)

Urząd Gminy w Chojnicach
Stwierdzam zgodność z oryginałem
z orygiinałem
INSPEKTOR
ds. kształtowania krajobrazu
i ochrony środowiska
2021-06-21
Data
Podpis Maciej Drozd

09-04-2021

(imię i nazwisko osoby reprezentującej organ
lub osoby upoważnionej przez organ: data i podpis)

ZA ZGODNOŚĆ
Z ORYGINAŁEM

GE. 6621.1989.2021

STAROSTA CHOJNICKI

Województwo: pomorskie

Powiat: chojnicki

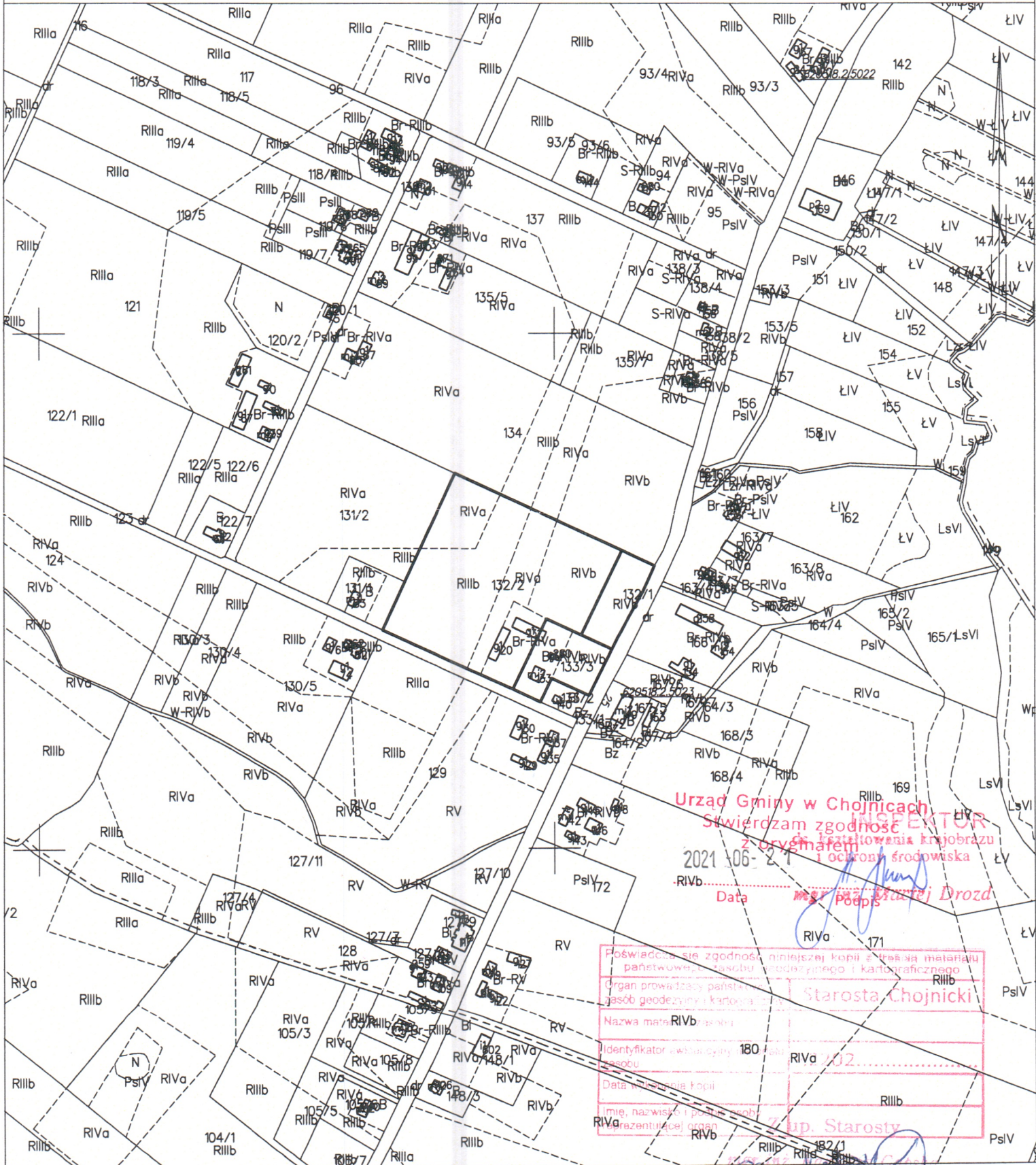
Jednostka ewidencyjna: 220203_2, Chojnice - G

Obszar: 0007, Gockowice

Działka: 132/1, 132/2, 133/3

MAPA EWIDENCJI GRUNTÓW SKALA 1:5000

Układ odniesienia: PL-ETRF89, układ wsp. płaskich: PL-2000 strefa 6 (18°), układ wys.: PL-EVRF2007-NH



Urząd Gminy w Chojnicach
 Stwierdzam zgodność z oryginałem
 2021-06-21
 Data

Poświadczam, że zgodność niniejszej kopii z oryginałem materiału państwowego zasobu geodezyjnego i kartograficznego	
Organ prowadzący państwowy zasób geodezyjny i kartograficzny	Starosta Chojnicki
Nazwa materiału	RIVb
Identyfikator ewidencyjny zasobu	180
Data powstania kopii	2021-06-21
Imię, nazwisko i podpis osoby reprezentującej organ	Starosta

Inspektor w Wydziale Geodezji

GE. 6621 1989.0021

STATYSTYKA GOSPODARSTWA

Województwo: pomorskie

Powiat: chojnicki

Jednostka ewidencyjna: 220203_2, Chojnice - G

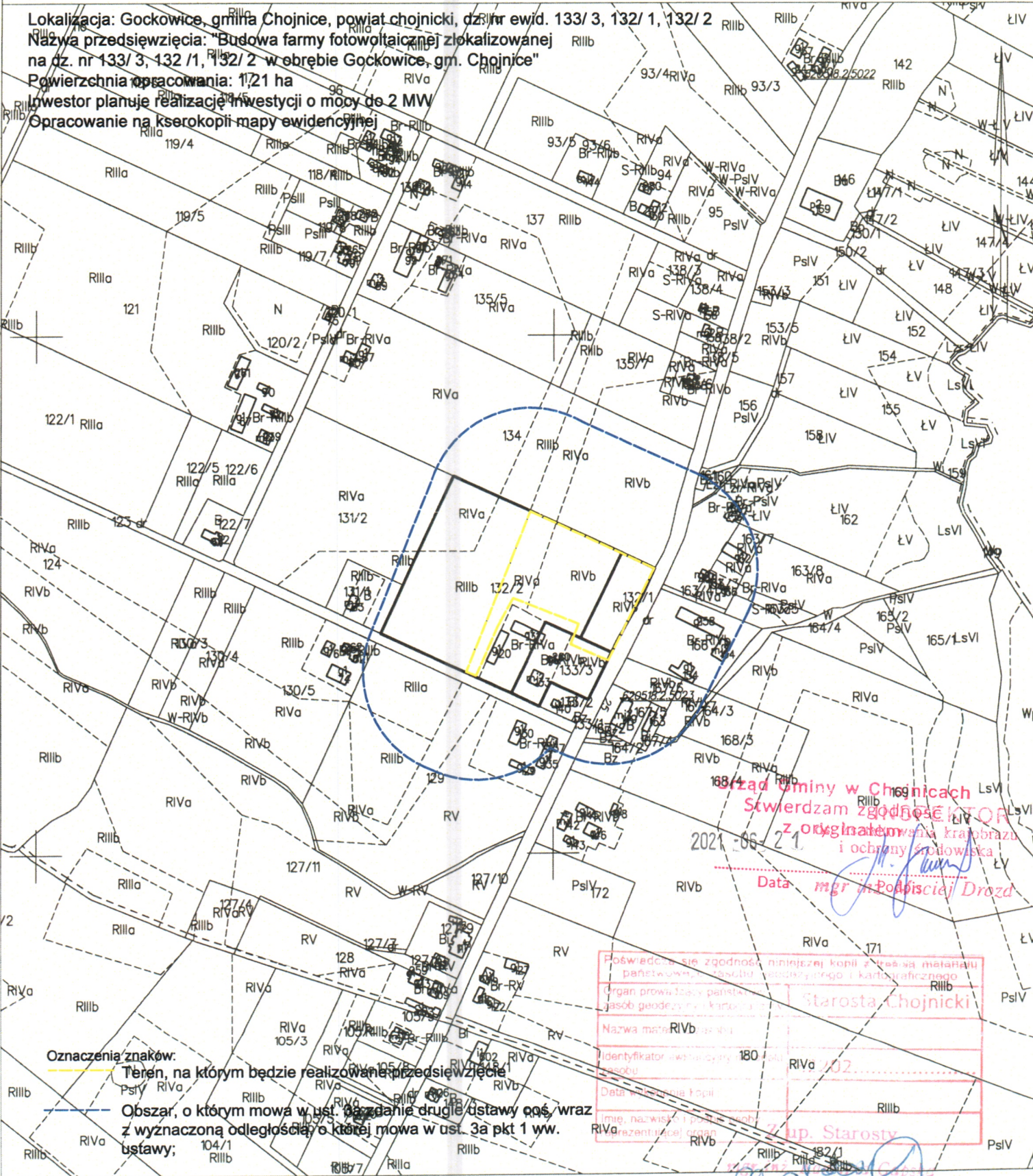
Obszar: 0007, Gockowice

Działka: 132/1, 132/2, 133/3

MAPA EWIDENCJI GRUNTÓW SKALA 1:5000

Układ odniesienia: PL-ETRF89, układ wsp. płaskich: PL-2000 strefa 6 (18°), układ wys.: PL-EVRF2007-NH

Lokalizacja: Gockowice, gm. Chojnice, powiat chojnicki, dz. nr ewid. 133/ 3, 132/ 1, 132/ 2
Nazwa przedsięwzięcia: "Budowa farmy fotowoltaicznej zlokalizowanej na dz. nr 133/ 3, 132/ 1, 132/ 2 w obrębie Gockowice, gm. Chojnice"
Powierzchnia opracowania: 1,21 ha
Inwestor planuje realizację inwestycji o mocy do 2 MW
Opracowanie na kserokopii mapy ewidencyjnej



Oznaczenia znaków:

— Teren, na którym będzie realizowane przedsięwzięcie

--- Obszar, o którym mowa w ust. 6a zdanie drugie ustawy oś, wraz z wyznaczoną odległością o której mowa w ust. 3a pkt 1 ww. ustawy;

Starosta Gminy w Chojnicach
Świerdzam zgodność kopii z oryginałem
z oryginału mapy katastru i ochrony środowiska
2021-06-21
Data: mgr inż. Podpisał Drozd

Poświadczam się zgodność niniejszej kopii z oryginałem mapy katastru państwowego, obszaru ochrony środowiska i kartograficznego
Organ prowadzący państwowy zasób geodezyjny i kartograficzny: Starosta Chojnicki
Nazwa mapy: RilIb
Identyfikator ewidencyjny: 180
Obszaru: 102
Data wydania kopii: 2021-06-21
Imię, nazwisko i posadaż: [Signature]
Prezentujący organ: [Signature]

Starosta
Inspektor
w Wydziale Geodezji



Nr BM.6724.371.2021

Chojnice, dnia 15.06.2021 r.

ZAŚWIADCZENIE

W odpowiedzi na wniosek z dnia 10.06.2021 r. w sprawie wydania zaświadczenia o przeznaczeniu terenu Wójt Gminy Chojnice zaświadcza, że działki nr 133/3, 132/1 i 132/2 położone w miejscowości **Gockowice** – obręb geod. **Gockowice, gm. Chojnice**, nie są objęte miejscowym planem zagospodarowania przestrzennego gminy Chojnice.

Z up. Wójta Gminy
[Signature]
inż. Zdzisław Storkan
Dyrektor Wydziału
Budownictwa i Gospodarki Przestrzennej

Otrzymują:

1. Urząd Gminy w Chojnicach
Wydział Rolnictwa, Środowiska i Gospodarki Nieruchomościami w/m
2. a/a NS.

Urząd Gminy w Chojnicach
Stwierdzam zgodność INSPEKTOR
z oryginałem kształtowania krajobrazu
i ochrony środowiska
2021-06-21
Data *[Signature]*
Podpis inż. Maciej Drozd

Wydruk informacji pobranej w trybie art. 4 ust. 4aa ustawy z dnia 20 sierpnia 1997 r. o Krajowym Rejestrze Sądowym, posiada moc dokumentu wydawanego przez Centralną Informację, nie wymaga podpisu i pieczęci.

CENTRALNA INFORMACJA KRAJOWEGO REJESTRU SĄDOWEGO

KRAJOWY REJESTR SĄDOWY

Stan na dzień 01.06.2021 godz. 13:57:26
Numer KRS: 0000642655

Informacja odpowiadająca odpisowi aktualnemu
Z REJESTRU PRZEDSIĘBIORCÓW

Data rejestracji w Krajowym Rejestrze Sądowym		18.10.2016	
Ostatni wpis	Numer wpisu	Data dokonania wpisu	26.04.2021
	Sygnatura akt	KLX NS-REJ.KRS/2670/21/0	
	Oznaczenie sądu	SĄD REJONOWY W KIELCACH, X WYDZIAŁ GOSPODARCZY KRAJOWEGO REJESTRU SĄDOWEGO	

Dział 1

Rubryka 1 - Dane podmiotu	
1.Oznaczenie formy prawnej	SPÓŁKA Z OGRANICZONĄ ODPOWIEDZIALNOŚCIĄ
2.Numer REGON/NIP	REGON: 365667388, NIP: 5252680592
3.Firma, pod którą spółka działa	PCWO ENERGY PROJEKT SPÓŁKA Z OGRANICZONĄ ODPOWIEDZIALNOŚCIĄ
4.Dane o wcześniejszej rejestracji	-----
5.Czy przedsiębiorca prowadzi działalność gospodarczą z innymi podmiotami na podstawie umowy spółki cywilnej?	NIE
6.Czy podmiot posiada status organizacji pożytku publicznego?	NIE

Rubryka 2 - Siedziba i adres podmiotu	
1.Siedziba	kraj POLSKA, woj. MAZOWIECKIE, powiat WARSZAWA, gmina WARSZAWA, miejsc. WARSZAWA
2.Adres	ul. EMILII PLATER, nr 53, lok. ---, miejsc. WARSZAWA, kod 00-113, poczta WARSZAWA, kraj POLSKA
3.Adres poczty elektronicznej	BIURO@PCWOENERGY.PL
4.Adres strony internetowej	WWW.PCWOENERGY.PL

Rubryka 3 - Oddziały	
Brak wpisów	

Rubryka 4 - Informacje o umowie	
1.Informacja o zawarciu lub zmianach umowy spółki	1 17.10.2016 R. 2 AKT NOTARIALNY Z DN. 02.03.2018R., REP. A NR 3677/2018, NOTARIUSZ ADAM KRASOWSKI, KANCELARIA NOTARIALNA W KIELCACH, ZMIANA UMOWY SPÓŁKI POPRZEC ZMIANE §2, §3, §4 3 26.02.2021 R., REP. A 3519/2021, NOTARIUSZ MARIUSZ ZELICHOWSKI, KANCELARIA

Strona 3 z 5

reprezentowania podmiotu	
2.Sposób reprezentacji podmiotu	DO SKŁADANIA OŚWIADCZEŃ W IMIENIU SPÓŁKI JEST UPOWAŻNIONY KAŻDY Z CZŁONKÓW ZARZĄDU SAМОDZIELNIE.
Podrubryka 1 Dane osób wchodzących w skład organu	
1	1.Nazwisko / Nazwa lub Firma GIL 2.Imiona MAŁGORZATA ANNA 3.Numer PESEL/REGON 99050803228 4.Numer KRS **** 5.Funkcja w organie reprezentującym PREZES ZARZĄDU 6.Czy osoba wchodząca w skład zarządu została zawieszona w czynnościach? NIE 7.Data do jakiej została zawieszona -----

Rubryka 2 - Organ nadzoru	
Brak wpisów	

Rubryka 3 - Prokurenci	
1	1.Nazwisko WOŁOWIEC 2.Imiona DARIUSZ STANISŁAW 3.Numer PESEL 90061900696 4.Rodzaj prokury PROKURA SAМОИСТНА

Dział 3

Rubryka 1 - Przedmiot działalności	
1.Przedmiot przeważającej działalności przedsiębiorcy	1 35, 11, Z, WYTWARZANIE ENERGII ELEKTRYCZNEJ
2.Przedmiot pozostałej działalności przedsiębiorcy	1 64, 92, Z, POZOSTALE FORMY UDZIAŁANIA KREDYTÓW 2 35, ,, WYTWARZANIE I ZAPATRYWANIE W ENERGIĘ ELEKTRYCZNA, GAZ, PARĘ WODNĄ, GORĄCĄ WODĘ I POWIETRZE DO UKŁADÓW KLIMATYZACYJNYCH 3 42, ,, ROBOTY ZWIĄZANE Z BUDOWĄ OBIEKTÓW INŻYNIERII ŁADOWEJ I WODNEJ 4 43, ,, ROBOTY BUDOWLANE SPECJALISTYCZNE 5 71, ,, DZIAŁALNOŚĆ W ZAKRESIE ARCHITEKTURY I INŻYNIERII; BADANIA I ANALIZY TECHNICZNE 6 74, ,, POZOSTAŁA DZIAŁALNOŚĆ PROFESJONALNA, NAUKOWA I TECHNICZNA 7 41, ,, ROBOTY BUDOWLANE ZWIĄZANE ZE WZNOSENIEM BUDYNKÓW 8 77, ,, WYNAJEM I DZIERŻAWA 9 68, ,, DZIAŁALNOŚĆ ZWIĄZANA Z OBSŁUGĄ RYNKU NIERUCHOMOŚCI

Rubryka 2 - Wzmianki o złożonych dokumentach			
Rodzaj dokumentu	Nr kolejny w polu	Data złożenia	Za okres od do
1.Wzmianka o złożeniu	1	11.07.2018	OD 18.10.2016 DO 31.12.2017

NOTARIALNA W KIELCACH, AL. IX WIEKÓW KIELC 6/13 - ZMIANA UMOWY - ZMIENIONO: § 3, § 16.

Rubryka 5	
1.Czas, na jaki została utworzona spółka	NIEOZNACZONY
2.Oznaczenie pisma innego niż Monitor Sądowy i Gospodarczy, przeznaczony do ogłoszeń spółki	-----
3.Wspólnik może mieć:	WIĘKSZĄ LICZBĘ UDZIAŁÓW
4.Czy statut przyznaje uprawnienia osobiste określonym akcjonariuszom lub tytuły uczestnictwa w dochodach lub majątku spółki nie wynikających z akcji?	*****
5.Czy obligatorzyście mają prawo do udziałów w zysku?	*****

Rubryka 6 - Sposób powstania spółki	
Brak wpisów	

Rubryka 7 - Dane wspólników	
1	1.Nazwisko / Nazwa lub firma PCWO ENERGY SPÓŁKA AKCYJNA 2.Imiona ***** 3.Numer PESEL/REGON 369520334 4.Numer KRS 0000719437 5.Posiadane przez wspólnika udziały 1000 UDZIAŁÓW O ŁĄCZNEJ WARTOŚCI 100 000,00 ZŁ 6.Czy wspólnik posiada całość udziałów spółki? TAK

Rubryka 8 - Kapitał spółki	
1.Wysokość kapitału zakładowego	100 000,00 ZŁ
Podrubryka 1 Informacja o wnieśieniu aportu	
Brak wpisów	

Rubryka 9 - Nie dotyczy	
Brak wpisów	

Rubryka 10 - Nie dotyczy	
Brak wpisów	

Dział 2

Rubryka 1 - Organ uprawniony do reprezentacji podmiotu	
1.Nazwa organu uprawnionego do	ZARZĄD

Uprawniony do reprezentacji
Stwierdzam zgodność z oryginałem
2021-06-21
INSPEKTOR ds. Inspekcji krajowego i obrotowy środowiska
Data podpisu Maciej Drozd

Strona 4 z 5

rocznego sprawozdania finansowego	2	10.07.2019	OD 01.01.2018 DO 31.12.2018
	3	03.10.2020	OD 01.01.2019 DO 31.12.2019
3.Wzmianka o złożeniu uchwały lub postanowienia o zatwierdzeniu rocznego sprawozdania finansowego	1	*****	OD 18.10.2016 DO 31.12.2017
	2	*****	OD 01.01.2018 DO 31.12.2018
	3	*****	OD 01.01.2019 DO 31.12.2019
4.Wzmianka o złożeniu sprawozdania z działalności podmiotu	1	*****	OD 18.10.2016 DO 31.12.2017
	2	*****	OD 01.01.2018 DO 31.12.2018
	3	*****	OD 01.01.2019 DO 31.12.2019

Rubryka 3 - Sprawozdania grupy kapitałowej	
Brak wpisów	

Rubryka 4 - Przedmiot działalności statutowej organizacji pożytku publicznego	
Brak wpisów	

Rubryka 5 - Informacja o dniu kończącym rok obrotowy	
1.Dzień kończący pierwszy rok obrotowy, za który należy złożyć sprawozdanie finansowe	31.12.2017

Dział 4

Rubryka 1 - Zaległości	
Brak wpisów	

Rubryka 2 - Wierzytelności	
Brak wpisów	

Rubryka 3 - Informacje o oddaleniu wniosku o ogłoszenie upadłości na podstawie art. 13 ustawy z 28 lutego 2003 r. Prawo upadłościowe albo o zabezpieczeniu majątku dłużnika w postępowaniu w przedmiocie ogłoszenia upadłości albo w postępowaniu restrukturyzacyjnym albo po prawomocnym umorzeniu postępowania restrukturyzacyjnego	
Brak wpisów	

Rubryka 4 - Umorzenie prowadzonej przeciwko podmiotowi egzekucji z uwagi na fakt, że z egzekucji nie uzyska się sumy wyższej od kosztów egzekucyjnych	
Brak wpisów	

Dział 5

Rubryka 1 - Kurator	
Brak wpisów	

Dział 6

Rubryka 1 - Likwidacja
Brak wpisów
Rubryka 2 - Informacje o rozwiązaniu lub unieważnieniu spółki
Brak wpisów
Rubryka 3 - Nie dotyczy
Brak wpisów
Rubryka 4 - Informacja o połączeniu, podziale lub przekształceniu
Brak wpisów
Rubryka 5 - Informacja o postępowaniu upadłościowym
Brak wpisów
Rubryka 6 - Informacja o postępowaniu układowym
Brak wpisów
Rubryka 7 - Informacje o postępowaniach restrukturyzacyjnych, o postępowaniu naprawczym lub o przymusowej restrukturyzacji
Brak wpisów
Rubryka 8 - Informacja o zawieszeniu działalności gospodarczej
Brak wpisów
data sporządzenia wydruku 01.06.2021 adres strony internetowej, na której są dostępne informacje z rejestru: ekrs.ms.gov.pl

Urząd Gminy w Chojnicach
Stwierdzam zgodność z oryginałem
2021-06-21
Data

Stwierdzam zgodność z oryginałem
Krzysztof Maciejowski
mgr ościs. Maciejowski