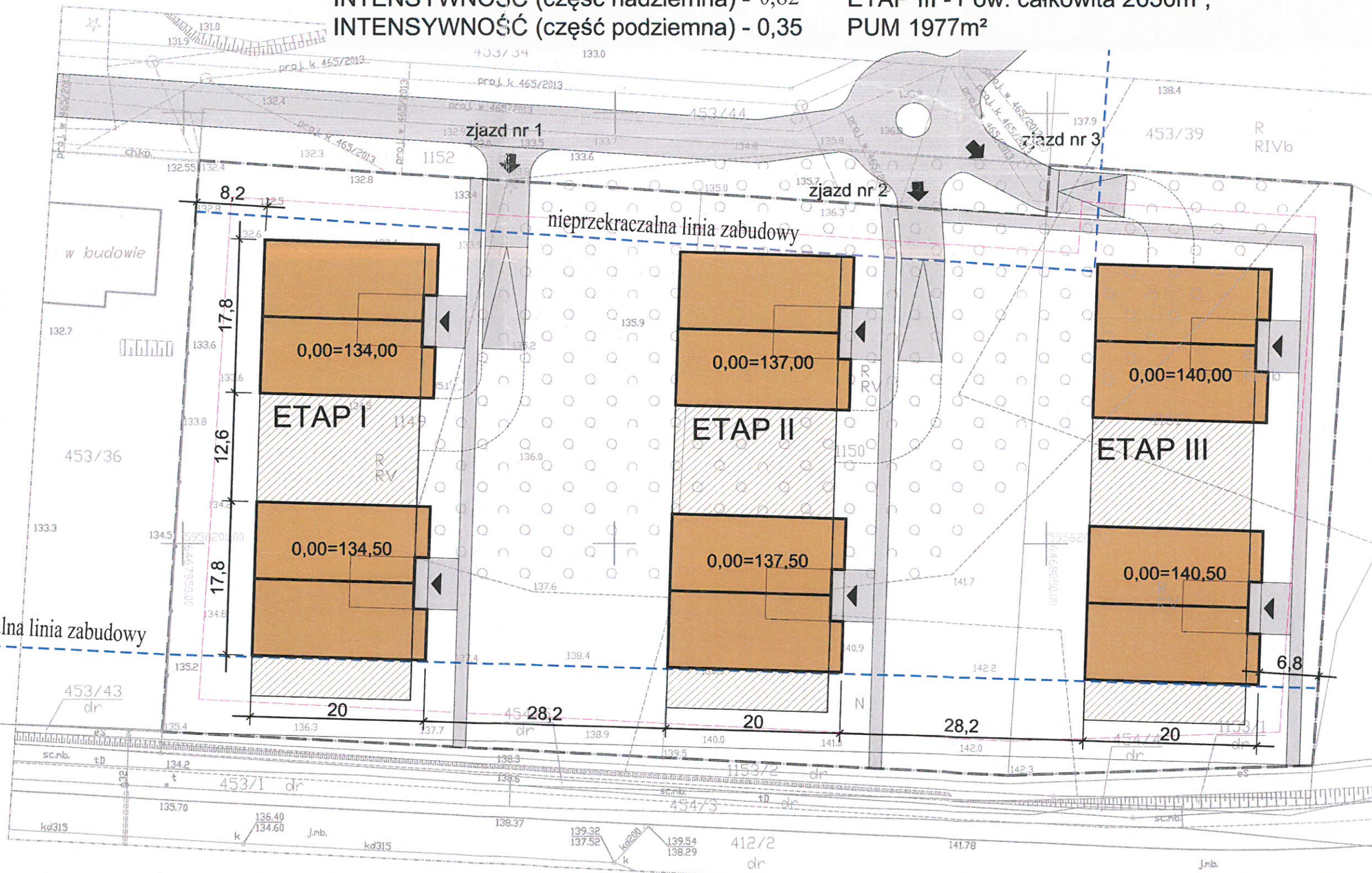

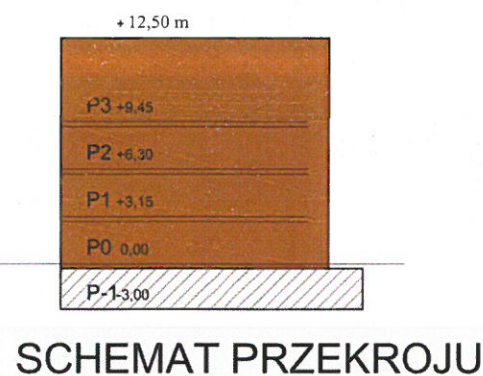


MAPA DO CELÓW PROJEKTOWYCH
SKALA 1:500

woj. pomorskie
pow. chojnicki
gm. Chojnice 220203_2
obr. Charzykowy 220203_2.0002
miej. Charzykowy
Dot. dz. 1149
ID 6640.415.2021
Data opracowania 17.02.2021 r.
Wykonał: Sylwester Pałubicki
Kierownik pracy: Sławomir Dziuba

WSPÓŁCZYNNIKI URBANISTYCZNE
POW. DZIAŁEK - 8872 m²
POW. ZAB do 2250 m²
POW. BIOL. CZYNNA - 30%
INTENSYWNOŚĆ (część nadziemna) - 0,82
INTENSYWNOŚĆ (część podziemna) - 0,35

ETAP I - Pow. całkowita 2636m²;
PUM 1977m²
ETAP II - Pow. całkowita 2636m²;
PUM 1977m²
ETAP III - Pow. całkowita 2636m²;
PUM 1977m²



nazwa:
Planowany sposób zagospodarowania terenu oraz charakterystyki zabudowy i zagospodarowania terenu, w tym przeznaczenia projektowanych obiektów budowlanych, przedstawione w formie graficznej

numer rysunku:
ZAŁĄCZNIK NR 2

skala:
1:500

data:
18.11.2021 r.