

**UCHWAŁA NR XLI/695/2023  
RADY GMINY W CHOJNICACH**

z dnia 24 lutego 2023 r.

**w sprawie określenia sezonu kąpielowego oraz wykazu kąpielisk na terenie gminy Chojnice w roku 2023**

Na podstawie art. 18 ust. 2 pkt 15 ustawy z dnia 8 marca 1990 r. o samorządzie gminnym (t.j. Dz.U. z 2023r. poz. 40) oraz art. 37 ust. 1 i 2 ustawy z dnia 20 lipca 2017 r. Prawo wodne (t.j. Dz.U. z 2022 r. poz. 2625)

**Rada Gminy  
uchwala, co następuje:**

**§ 1.** Określa się następujący wykaz kąpielisk na terenie gminy Chojnice w 2023 roku:

- 1) kąpielisko w miejscowości Charzykowy, na działkach o nr ewidencyjnych 64, 157/8, 238/7, 239/5, 239/9, 263/9 obręb Charzykowy, wzdłuż linii brzegowej o długości 99 m, czynne w okresie od 1 lipca do 31 sierpnia. Granice kąpieliska określa załącznik graficzny nr 1 do niniejszej uchwały;
- 2) kąpielisko w miejscowości Małe Swornegacie, na działkach o nr ewidencyjnych 64 obręb Charzykowy i 820/2 obręb Swornegacie, wzdłuż linii brzegowej o długości 25 m, czynne w okresie od 1 lipca do 31 sierpnia. Granice kąpieliska określa załącznik graficzny nr 2 do niniejszej uchwały;
- 3) kąpielisko w miejscowości Swornegacie, na działkach o nr ewidencyjnych 443 i 1010/9 obręb Swornegacie, wzdłuż linii brzegowej o długości 100 m, czynne w okresie od 1 lipca do 31 sierpnia. Granice kąpieliska określa załącznik graficzny nr 3 do niniejszej uchwały;
- 4) kąpielisko w miejscowości Funka, na działkach o nr ewidencyjnych 64, 3069/9 i 1072 obręb Charzykowy, wzdłuż linii brzegowej o długości 20 m, czynne w okresie od 26 czerwca do 31 sierpnia. Granice kąpieliska określa załącznik graficzny nr 4 do niniejszej uchwały.

**§ 2.** Określa się sezon kąpielowy obejmujący okres od 26 czerwca 2023 r. do 31 sierpnia 2023 r.

**§ 3.** Wykonanie uchwały powierza się Wójtowi Gminy Chojnice.

**§ 4.** Uchwała wchodzi w życie po upływie 14 dni od dnia jej ogłoszenia w Dzienniku Urzędowym Województwa Pomorskiego.

Przewodniczący Rady

**Ryszard Kontek**

# ORGANIZACJA KĄPIELISKA CHARZYKOWY

MAPA ZASADNICZA  
SKALA 1:1000

Układ współrzędnych: PL - ETRF 89, układ wsp. płaskich: PL - 2000 strefa 6 (18°), układ wys.: PL - FVR 200 / AN

PROJEKTANT	Paulina Ryman Lipińska
OPRACOWANIE	Pracownik i Studio w Wydziale Geodezji
DATA	25.11.2022
MIASTO	Chojnice
ULICA	Chojnicka
NUMER	1

Paulina Ryman Lipińska  
Pracownik i Studio  
w Wydziale Geodezji

**Legenda:**

- oznaczenie strefy dla umiających pływać 1,2-4,0m
- oznaczenie strefy dla nie umiających pływać 0-1,2m
- rzutka ratownicza
- koło ratunkowe
- ✕ maszt z oznaczeniem flago
- ✕ bojak Sp
- tablica informująca zakazu skoków
- tablica informacyjna głębokości
- ⊕ apteczka pierwszej pomocy

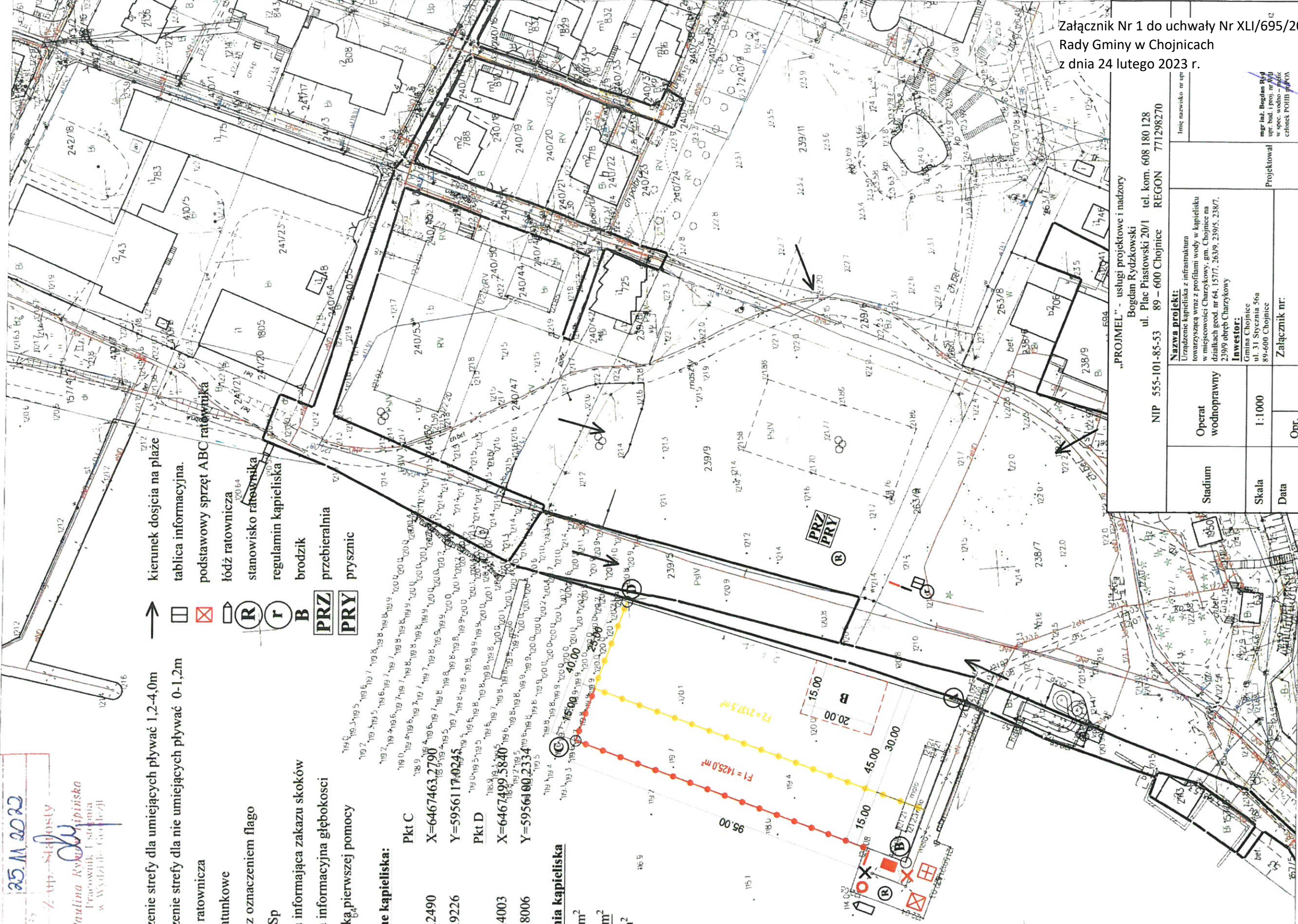
- kierunek dosjcia na plażę
- tablica informacyjna.
- ⊗ podstawowy sprzęt ABC ratownika
- łódź ratownicza
- stanowisko ratownika
- regulamin kąpieliska
- B brodzik
- PRZ przebieralnia
- PRY prysznic

**Współrzędne kąpieliska:**

Pkt A	X=6467464.2490	Y=5956011.9226
Pkt B	X=6467423.4003	Y=5956030.8006
Pkt C	X=6467463.2790	Y=5956117.0245
Pkt D	X=6467499.5840	Y=5956100.2334

**Powierzchnia kąpieliska**

- F1=1425,0 m<sup>2</sup>
- F2=2137,5 m<sup>2</sup>
- F=3562,5 m<sup>2</sup>

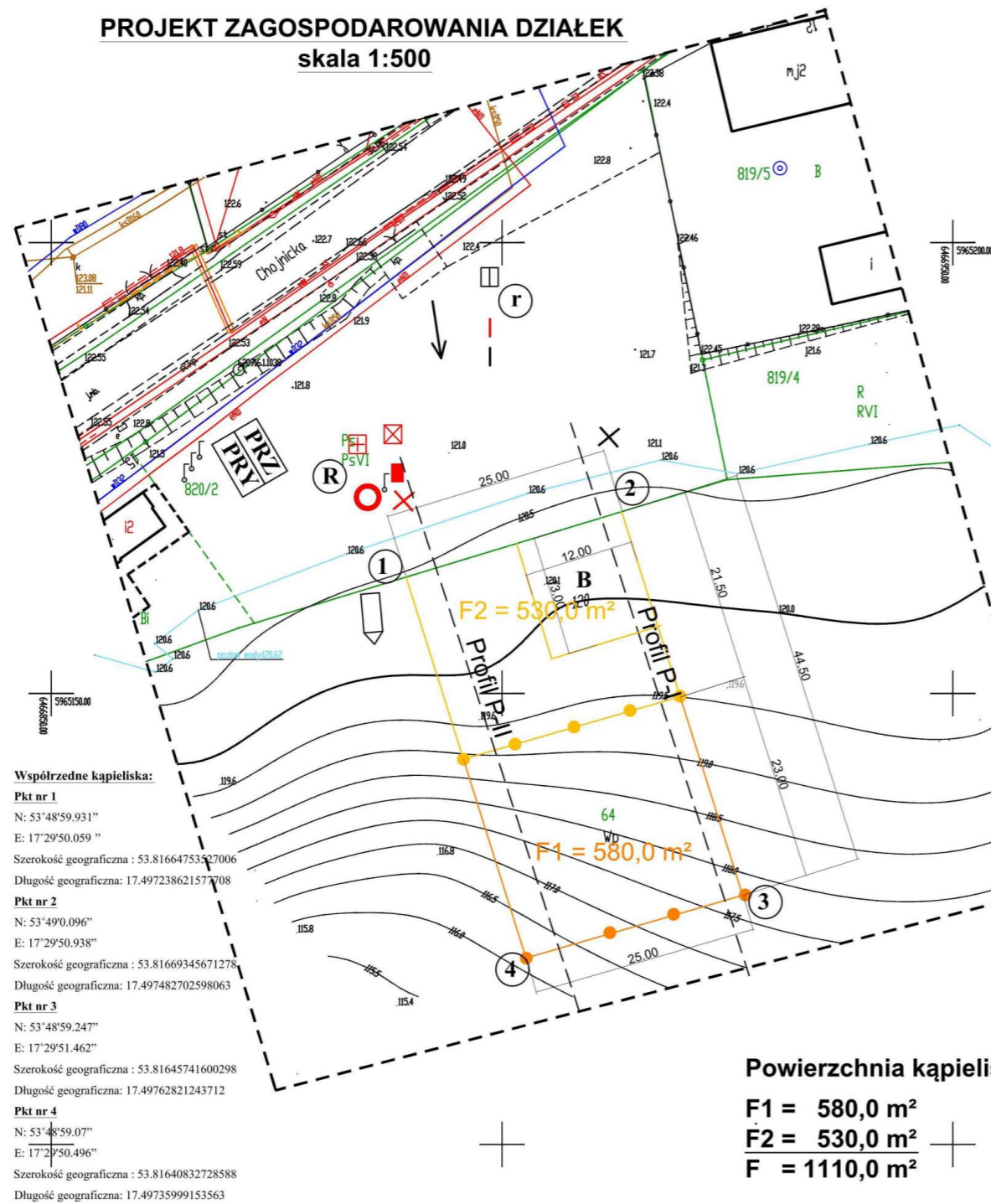


Załącznik Nr 1 do uchwały Nr XLI/695/2023  
Rady Gminy w Chojnicach  
z dnia 24 lutego 2023 r.

„PROJEMEL” - usługi projektowe i nadzory  
Bogdan Rydzkowski  
ul. Plac Piastowski 20/1 tel. kom. 608 180 128  
NIP 555-101-85-53 89 – 600 Chojnice REGON 771298270

Stadium	Operat	Skala	Data	Nazwa zał.	Organizacja kąpieliska Charzykowy
	wodnooprawy				
Nazwa projektu: Urządzenie kąpieliska z infrastrukturą towarzyszącą wraz z profilami wody w kąpielisku w miejscowości Charzykowy, gm. Chojnice na działkach geod. nr 64, 15771, 26399, 23915, 23877, 23919 obręb Charzykowy Inwestor: Gmina Chojnice ul. 31 Sierpnia 56a 89-600 Chojnice		Załącznik nr:		Projektował	
Imię i nazwisko nr upr.		mgr inż. Bogdan Rydzkowski upr. bud. i proz. nr 790 w spec. wodno - inżyn. członek POiIB nr 100A			

**PROJEKT ZAGOSPODAROWANIA DZIAŁEK**  
skala 1:500



**Współrzędne kąpieliska:**  
**Pkt nr 1**  
 N: 53°48'59.931"  
 E: 17°29'50.059"  
 Szerokość geograficzna : 53.81664753527006  
 Długość geograficzna: 17.49723862157708  
**Pkt nr 2**  
 N: 53°49'0.096"  
 E: 17°29'50.938"  
 Szerokość geograficzna : 53.81669345671278  
 Długość geograficzna: 17.497482702598063  
**Pkt nr 3**  
 N: 53°48'59.247"  
 E: 17°29'51.462"  
 Szerokość geograficzna : 53.81645741600298  
 Długość geograficzna: 17.49762821243712  
**Pkt nr 4**  
 N: 53°48'59.07"  
 E: 17°29'50.496"  
 Szerokość geograficzna : 53.81640832728588  
 Długość geograficzna: 17.49735999153563

**Powierzchnia kąpieliska**  
**F1 = 580,0 m²**  
**F2 = 530,0 m²**  
**F = 1110,0 m²**

MAPA DO CELÓW PROJEKTOWYCH  
Oznaczenie kancelaryjne zgłoszenia pracy geodezyjnej  
6640.3284.2017

Miejscowość Małe Swonegacie  
 Jednostka ewidencyjna identyfikator[220203\_2]  
 nazwaChojnice-G  
 Obręb ewidencyjny identyfikator [0026]  
 nazwaSwonegacie  
 Skala mapy1:500  
 Nazwa układu współrzędnych prostokątnych płaskich "2000"  
 wysokości Kronsztadt'86  
 Numer ewidencyjny działki 64, 820/2  
 UlicaChojnicka  
 Sekcja mapy6.209.16.25.3.4  
 Legenda - - - zakres opracowania  
 Informacje dodatkowe Granice nieruchomości zostały przyjęte z Ewidencji Gruntów i Budynków  
 - nie dokonano ustalenia przebiegu granic nieruchomości.  
 Mapa została wykonana bez ustalenia obciążeń służebnościami gruntowymi.  
 Nie wyklucza się istnienia w terenie urządzeń podziemnych  
 dla których brak było informacji branżowych i nie zostały  
 odnalezione w czasie inwentaryzacji geodezyjnej.

**USŁUGI GEODEZYJNO - KARTOGRAFICZE**

mgr inż. Krzysztof Mazurkiewicz KRZYSZTOF MAZURKIEWICZ  
 ul. Wicka Rogali 13, 89-604 Chojnice UPRAWNIENIA NR 19390 G.G.K  
 tel. 608 - 686 - 455  
 Nazwa/ imię i nazwisko wykonawcy imię i nazwisko, nr uprawnień data  
 data i podpis osoby reprezentującej wykonawcę i podpis geodety uprawnionego który opracował mapę  
 Data pomiaru20.01.2018

**Nazwa projektu:** Urządzenie kąpieliska z infrastrukturą towarzyszącą  
wraz z profilem wody w kąpielisku w miejscowości Małe Swonegacie,  
gm. Chojnice (przy działce geodezyjnej nr 820/1 obręb Swonegacie)

**Investor :** Gmina Chojnice  
ul. 31 Stycznia 56a  
89-600 Chojnice

**legenda:**

- oznaczenie strefy dla umiejących pływać 1,2-4,0m
- oznaczenie strefy dla nie umiejących pływać 0-1,2m
- kierunek dosjcia na plażę
- tablica informacyjna.
- ⊠ podstawowy sprzęt ABC ratownika
- ⬇ łódź ratownicza
- Ⓡ stanowisko ratownika
- Ⓡ regulamin kąpieliska
- Ⓡ brodzik
- Ⓡ przebieralnia
- Ⓡ prysznic
- Ⓡ rzutka ratownicza
- Ⓡ koło ratunkowe
- Ⓡ maszt z oznaczeniem flago
- Ⓡ bójak Sp
- Ⓡ tablica informacyjna zakazu skoków
- Ⓡ tablica informacyjna głębokosci
- Ⓡ ateczka pierwszej pomocy

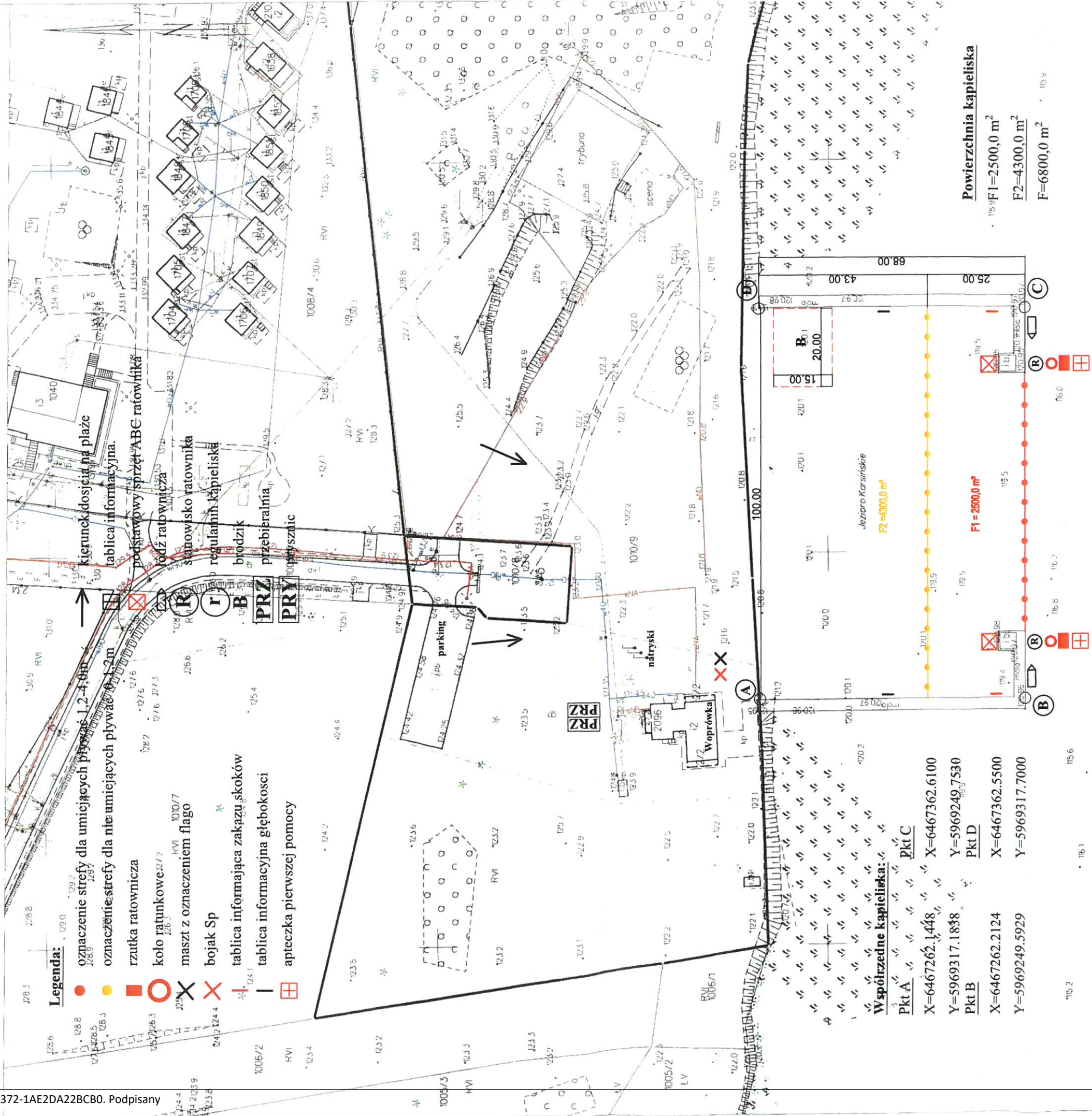
		„PROJIMEL” - usługi projektowe i nadzory Bogdan Rydzkowski Plac Piastowski 20/1 tel. kom. 608 180 128 NIP 555-101-85-53 89 - 600 Chojnice REGON 771298270	
Stadium	Projekt budowlany	Nazwa projektu: Urządzenie kąpieliska z infrastrukturą towarzyszącą wraz z profilem wody w kąpielisku w miejscowości Małe Swonegacie, gm. Chojnice (przy działce geodezyjnej nr 820/1 obręb Swonegacie)	Imię i nazwisko, nr uprawnień
Skala	1:500	Investor : Gmina Chojnice, ul. 31 Stycznia 56a, 89-600 Chojnice	mgr inż. Bogdan Rydzkowski, upr. bud. i proj. nr 7210242/82 w spec. wodno - inżynierskiej
Data	Opr.	Załącznik nr: 2	Projektował
	Zatw.	Nazwa zad.: Projekt zagospodarowania terenu	Sprawdzał

# ORGANIZACJA KĄPIELISKA SWORNEGACIE

MAPA ZASADNICZA  
SKALA 1:1000

Układ odniesienia: PL-ETRF89, układ wsp. płaskich: Pl-2000, strefa 6 (18°), układ wys.: PL-EVRI 2007-NH

Województwo pomorskie  
Powiat chojnicki  
Jednostka ewidencyjna: 720/25.2, Chojnice G  
Obręb: 002/6, Swornegacie  
Uzłek: 1010/8, 1010/9



**Współrzędne kąpieliska:**  
Pkt A X=6467262.1448 Y=5969249.7530  
Pkt B X=6467262.2124 Y=5969249.5929  
Pkt C X=6467362.6100 Y=5969249.7530  
Pkt D X=6467362.5500 Y=5969317.7000

**Powierzchnia kąpieliska**  
F1=2500,0 m<sup>2</sup>  
F2=4300,0 m<sup>2</sup>  
F=6800,0 m<sup>2</sup>

„PROJMEJ” - usługi projektowe i nadzory Bogdan Rydzkowski ul. Plac Piastowski 20/1 tel. kom. 608 180 128 NIP 555-101-85-53 89 – 600 Chojnice REGON 771298270		44.3	
Operat wodnoprawny	Imię nazwisko nr upr.		
Skala 1:1000	mgr inż. Bogdan Rydzkowski upr. bud. i proj. nr WBPB-NB-7210/24782 w spec. wodno - melioracyjnej członek POiB nr PON/WN/009/003		
Data	Załącznik nr:	Projektował	
Opr.	Nazwa zał.:	Projekt zagospodarowania terenu	
Zatw.			

25.11.2022  
Z up. Stanosta

Paulina Rymon Lipińska  
Pracownik i Stępna  
w Wydziale Geod. i

**PROJEKT ZAGOSPODAROWANIA DZIAŁEK**

skala 1:500

MAPA DO CELÓW PROJEKTOWYCH  
Oznaczenie kancelaryjne zgłoszenia pracy geodezyjnej  
6640.3337.2017

Miejscowość Funka  
Jednostka ewidencyjna identyfikator [220203\_2]  
nazwa Chojnice-G  
Obręb ewidencyjny identyfikator [0002]  
nazwa Charzykowy  
Skala mapy 1:500  
Nazwa układu współrzędnych prostokątnych płaskich "2000"  
wysokości Kronsztadt'86  
Numer ewidencyjny działki 64, 3069/9

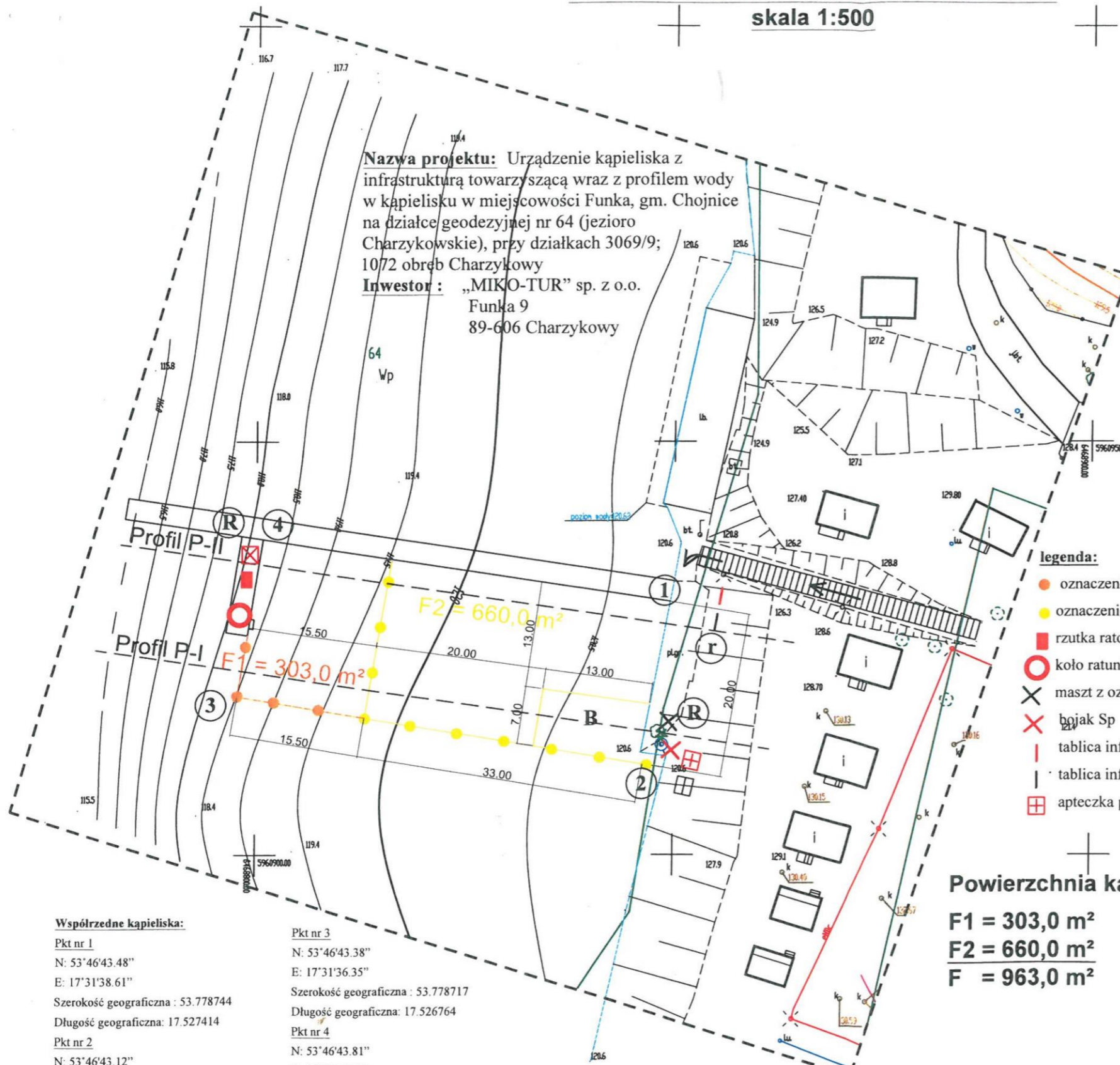
Sekcja mapy 6.208.17.21.1.2, 6.208.17.21.2.1  
Legenda zakres opracowania  
Informacje dodatkowe Granice nieruchomości zostały przyjęte z Ewidencji Gruntów i Budynków  
nie dokonano ustalenia przebiegu granic nieruchomości.  
Mapa została wykonana bez ustalenia obciążeń służebnościami gruntowymi.  
Nie wyklucza się istnienia w terenie urządzeń podziemnych dla których brak było informacji branżowych i nie zostały odnalezione w czasie inwentaryzacji geodezyjnej.

USŁUGI GEODEZYJNO - KARTOGRAFICZNE  
GEO - KRIS  
mgr inż. Krzysztof Mazurkiewicz KRZYSZTOF MAZURKIEWICZ  
ul. Wicka Rogali 13, 89-604 Chojnice UPRAWNIENIA NR 19390 G.G.K

Nazwa/ imię i nazwisko wykonawcy imię i nazwisko, nr uprawnień data  
data i podpis osoby reprezentującej wykonawcę i podpis geodety uprawnionego który opracował mapę

Data pomiaru 20.01.2018

**Nazwa projektu:** Urządzenie kąpieliska z infrastrukturą towarzyszącą wraz z profilem wody w kąpielisku w miejscowości Funka, gm. Chojnice na działce geodezyjnej nr 64 (jezioro Charzykowskie), przy działkach 3069/9; 1072 obręb Charzykowy  
**Inwestor:** „MIKO-TUR” sp. z o.o.  
Funka 9  
89-606 Charzykowy



- legenda:**
- oznaczenie strefy dla umiejących pływać 1,2-4,0m
  - oznaczenie strefy dla nie umiejących pływać 0-1,2m
  - rzutka ratownicza
  - koło ratunkowe
  - × maszt z oznaczeniem flago
  - × bójak Sp
  - tablica informacyjna zakazu skoków
  - tablica informacyjna głębokosci
  - ⊕ apteczka pierwszej pomocy
  - kierunek dosjcia na plaże
  - tablica informacyjna.
  - ⊗ podstawowy sprzęt ABC ratownika
  - ⊞ łódź ratownicza
  - Ⓡ stanowisko ratownika
  - Ⓡ regulamin kąpieliska
  - B brodzik

**Powierzchnia kąpieliska**

F1 = 303,0 m<sup>2</sup>  
F2 = 660,0 m<sup>2</sup>  
F = 963,0 m<sup>2</sup>

**Współrzędne kąpieliska:**

Pkt nr 1 N: 53°46'43.48" E: 17°31'38.61" Szerokość geograficzna : 53.778744 Długość geograficzna: 17.527414	Pkt nr 3 N: 53°46'43.38" E: 17°31'36.35" Szerokość geograficzna : 53.778717 Długość geograficzna: 17.526764
Pkt nr 2 N: 53°46'43.12" E: 17°31'38.59" Szerokość geograficzna : 53.778645 Długość geograficzna: 17.527387	Pkt nr 4 N: 53°46'43.81" E: 17°31'36.52" Szerokość geograficzna : 53.778836 Długość geograficzna: 17.5026812

		„PROJMEL” - usługi projektowe i nadzory Bogdan Rydzkowski Plac Pastowski 20/1 NIP 555-101-85-53 89 - 600 Chojnice		tel kom 608 180 128 REGON 771298270
Stadium	Operat wodno-prawny	Nazwa projektu: Urządzenie kąpieliska z infrastrukturą towarzyszącą wraz z profilem wody w kąpielisku w miejscowości Funka, gm. Chojnice na działce geodezyjnej nr 64 (jezioro Charzykowskie), przy działkach 3069/9; 1072 obręb Charzykowy Inwestor: „MIKO-TUR” sp z o.o Funka 9 89-606 Charzykowy	Projektował	mgr inż. Bogdan Rydzkowski upr. bud. i proj. nr 7210742/82 w spec. wodno - melioracyjnej
Skala	1:500	Załącznik nr 3	Projektował	
Data	Opr.		Projektował	
	Zatw.	Nazwa zat.: Projekt zagospodarowania terenu	Sprowadził	

## UZASADNIENIE

Na podstawie art. 37 ust. 1 i 2 ustawy z dnia 20 lipca 2017 r. Prawo wodne (t. j. Dz.U. z 2022 r. poz. 2625 ) rada gminy określa, w drodze uchwały, będącej aktem prawa miejscowego, corocznie do dnia 20 maja sezon kąpielowy, który obejmuje okres między 1 czerwca a 30 września oraz wykaz kąpielisk na terenie gminy.

Zgodnie z art. 37 ust. 10 ustawy projekt uchwały został podany do publicznej wiadomości na tablicy ogłoszeń Urzędu Gminy w Chojnicach oraz w Biuletynie Informacji Publicznej.

W wyznaczonym terminie od 10.01.2023 r. do 02.02.2023 r. nie wniesiono żadnych uwag i propozycji zmian do projektu uchwały.

Zgodnie z art. 37 ust. 12 ustawy Prawo wodne, projekt uchwały wraz z wnioskami i wymaganymi dokumentami został przekazany do zaopiniowania Wodom Polskim, właścicielowi wód, właściwemu organowi Inspekcji Ochrony Środowiska oraz Państwowemu Powiatowemu Inspektorowi Sanitarnemu. Projekt uchwały został zaopiniowany przez ww. podmioty pozytywnie.

Mając powyższe na uwadze wywołanie i podjęcie niniejszej uchwały jest uzasadnione.