

**UCHWAŁA NR XLVI/777/2023  
RADY GMINY W CHOJNICACH**

z dnia 30 sierpnia 2023 r.

**w sprawie zniesienia statusu pomnika przyrody**

Na podstawie art. 18 ust. 2 pkt 15 ustawy z dnia 8 marca 1990 r. o samorządzie gminnym (t.j. Dz. U. z 2023 r. poz. 40 z późn. zm.) oraz art. 44 ust. 3, 3a, 4 ustawy z dnia 16 kwietnia 2004 r. o ochronie przyrody (t.j. Dz. U. z 2023 r. poz. 1336), po uzgodnieniu z Regionalnym Dyrektorem Ochrony Środowiska w Gdańsku,

**Rada Gminy  
uchwała, co następuje:**

**§ 1.** Znosi się status pomnika przyrody dwóch drzew gatunku topola biała o obwodzie pni w pierśnicy – 342 i 324 cm (obwód z centralnego rejestru form ochrony przyrody z roku 2015) zlokalizowanych w miejscowości Stary Młyn, gmina Chojnice, na działce ewidencyjnej nr 1089, obręb ewidencyjny Charzykowy. Przedmiotowe drzewa są uznane za pomnik przyrody rozporządzeniem Wojewody Bydgoskiego z dnia 1 lipca 1991 r., nr 178 dawnego rejestru wojewódzkiego, nr 41 aktualnego rejestru gminnego, zgodnie z lokalizacją przedstawioną na wyciągu z mapy ewidencyjnej stanowiącej załącznik do niniejszej uchwały. Lokalizacja drzew zgodnie z układem współrzędnych mapy 1992 (EPSG 2180) to:

X: 655767,99; Y: 402140,97; N: 53°45'26.7; E: 17°30'54.8

X: 655752,91; Y: 402141,63; N: 53°45'26.2; E: 17°30'54.8

**§ 2.** Zniesienie formy ochrony przyrody drzew, o których mowa w § 1, następuje w związku z utratą ich wartości przyrodniczych i krajobrazowych, zagrożeniem bezpieczeństwa powszechnego oraz realizacją inwestycji celu publicznego.

**§ 3.** Wykonanie uchwały powierza się Wójtowi Gminy Chojnice.

**§ 4.** Uchwała wchodzi w życie po upływie 14 dni od dnia jej ogłoszenia w Dzienniku Urzędowym Województwa Pomorskiego.

Przewodniczący Rady

**Ryszard Kontek**

Dokument bez mocy prawnej.

Sporządził Maciej Drozd (8.08.2023, 12:48:23)

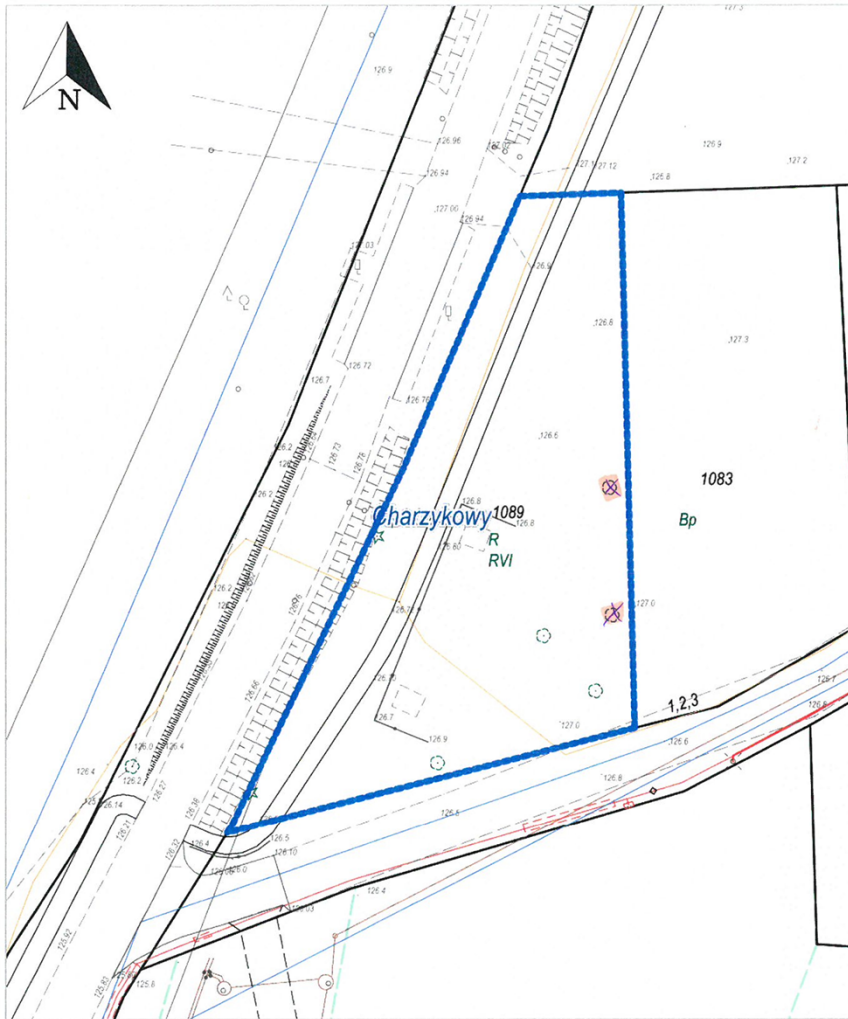
**Wójt Gminy  
Chojnice**

**Wydruk z systemu IntraEWID**

**< Podtytuł >**  
skala 1: 500  
układ współrzędnych 2000 strefa 6 (18°)

**INSPEKTOR**  
ds. kształtowania krajobrazu  
i ochrony przyrody  
*Maciej Drozd*  
mgr inż. Maciej Drozd

x = 5958615.88, y = 6468054.61















x = 5958508.64, y = 6467965.00  
Charzykowy, Chojnice - G

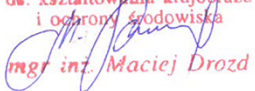
Udostępniane informacje nie są dokumentami w postępowaniach administracyjnych i innych. Materiały zawierające informacje z powiatowego zasobu geodezyjnego i kartograficznego (w tym dane z operatu ewidencji gruntów i budynków Starostwo Powiatowe w Chojnicach) należy zamawiać w Wydziale Geodezji. Dokumenty zawierające inne informacje przetwarzane w Wewnętrznym Portalu Mapowym należy zamawiać w wydziałach merytorycznych, odpowiedzialnych za aktualizację tych danych.

Strona 1 z 2

### Legenda

-  Granica obrębu
-  Drzewo liściaste
-  Drzewo iglaste
-  Znak przystanku
-  Właz lub słup
-  Latarnia
-  Studzienka K
-  Wywietrznik lub zasuwa
-  Punkt pomierzonej wysokości
-  Granica konturu klasyf.
-  Granica użytku gruntowego
-  Działka

 - punkt przyrody objęty ochroną

INSPEKTOR  
ds. kształtowania krajobrazu  
i ochrony środowiska  
  
mgr inż. Maciej Drozd

## Uzasadnienie

Drzewa pomnikowe gat. topola biała o obwodzie pni w pierśnicy – 342 i 324 cm uległy obumarciu w wyniku naturalnie postępujących procesów starzenia. W chwili obecnej stwarzają zagrożenie bezpieczeństwa powszechnego oraz poprzez miejsce posadwienia kolidują z inwestycją celu publicznego pn.: „Budowa „Bramy Kaszubskiej Marszruty” w miejscowości Stary Młyn, gm. Chojnice”. Drzewa w znacznym stopniu utraciły wartość przyrodniczą i krajobrazową. W wyniku łuszczenia się kory nadrzewnej utracą również pozostałe walory przyrodnicze, w postaci porostów nadrzewnych.

Zgodnie z art. 44 ust. 3 ustawy z dn. 16 kwietnia 2004 r. o ochronie przyrody (t.j. Dz. U. z 2023 r. poz. 1336) zniesienia formy ochrony przyrody dokonuje rada gminy w drodze uchwały. Art. 44 ust. 4 ustawy o ochronie przyrody stanowi iż zniesienie formy ochrony przyrody następuje w razie utraty wartości przyrodniczych i krajobrazowych lub w razie konieczności realizacji inwestycji celu publicznego w przypadku braku rozwiązań alternatywnych lub zapewnienia bezpieczeństwa powszechnego. W przypadku obu drzew występują w różnym stopniu wszystkie trzy powody do zniesienia formy ochrony przyrody.

Projekt niniejszej uchwały został uzgodniony z Regionalnym Dyrektorem Ochrony Środowiska w Gdańsku, pismo nr RDOŚ-Gd-WZG.623.33.2023.BP.1 z dnia 25.08.2023r., zgodnie z art. 44 ust. 3a ustawy o ochronie przyrody.