

BR.0002.01.2024



**LI Sesja
Rady Gminy w Chojnicach
VIII kadencji**

23.02.2024 r.

SPIS TREŚCI

| | |
|------------|---|
| 1. | Zaproszenie. |
| 2. | Porządek obrad LI Sesji Rady Gminy w Chojnicach. |
| 3. | Funkcjonowanie Samodzielnej Publicznej Przychodni Wiejskiej Gminy Chojnice w 2023 roku. |
| 4. | Projekt uchwały Nr LI/850/2024 RADY GMINY W CHOJNICACH zmieniająca uchwałę Nr XXXIII/601/2022 Rady Gminy w Chojnicach z dnia 10 czerwca 2022 r. w sprawie wyrażenia zgody na wspólne przygotowanie „Strategii Rozwoju Terytorialnego dla obszaru Gminy Miejskiej Chojnice i Gminy Chojnice oraz Gminy Miejskiej Człuchów i Gminy Człuchów na lata 2022-2030”. |
| 5. | Projekt uchwały Nr LI/851/2024 RADY GMINY W CHOJNICACH w sprawie przyjęcia sprawozdań z działalności stałych Komisji Rady Gminy w Chojnicach za 2023 rok. |
| 6. | Projekt uchwały Nr LI/852/2024 RADY GMINY W CHOJNICACH w sprawie określenia sezonu kąpielowego oraz wykazu kąpielisk na terenie gminy Chojnice w roku 2024. |
| 7. | Projekt uchwały Nr LI/853/2024 RADY GMINY W CHOJNICACH w sprawie przyjęcia „Programu opieki nad zwierzętami bezdomnymi oraz zapobiegania bezdomności zwierząt na terenie gminy Chojnice na rok 2024”. |
| 8. | Projekt uchwały Nr LI/854/2024 RADY GMINY W CHOJNICACH w sprawie wyrażenia zgody na przejęcie w drodze darowizny nieruchomości położonej w obrębie ewidencyjnym Sławęcín. |
| 9. | Projekt uchwały Nr LI/855/2024 RADY GMINY W CHOJNICACH w sprawie wyrażenia zgody na nabycie w drodze nieodpłatnego przekazania w trybie art. 902 z indeksem 1 §1 Kodeksu cywilnego nieruchomości położonej w obrębie ewidencyjnym Lichnowy. |
| 10. | Projekt uchwały Nr LI/856/2024 RADY GMINY W CHOJNICACH w sprawie wyrażenia zgody na nabycie nieruchomości położonych w obrębie ewidencyjnym Nowa Cerkiew. |
| 11. | Projekt uchwały Nr LI/857/2024 RADY GMINY W CHOJNICACH w sprawie wyrażenia zgody na nabycie prawa użytkowania wieczystego nieruchomości położonej w obrębie ewidencyjnym Raclawki. |
| 12. | Projekt uchwały Nr LI/858/2024 RADY GMINY W CHOJNICACH w sprawie wyrażenia zgody na zamianę nieruchomości położonych w obrębie ewidencyjnym Silno. |
| 13. | Projekt uchwały Nr LI/859/2024 RADY GMINY W CHOJNICACH w sprawie wyrażenia zgody na nabycie nieruchomości położonych w obrębie ewidencyjnym Lotyń. |
| 14. | Projekt uchwały Nr LI/860/2024 RADY GMINY W CHOJNICACH w sprawie zmiany miejscowego planu zagospodarowania przestrzennego dla fragmentu obrębu geodezyjnego Swornegacie „Psia Góra” gm. Chojnice. |
| 15. | Projekt uchwały Nr LI/861/2024 RADY GMINY W CHOJNICACH w sprawie miejscowego planu zagospodarowania przestrzennego terenu przy plaży w obrębie geodezyjnym Charzykowy gm. Chojnice. |

| | |
|------------|--|
| 16. | Projekt uchwały Nr LI/862/2024 RADY GMINY W CHOJNICACH w sprawie zaliczenia dróg do kategorii dróg publicznych – gminnych. |
| 17. | Projekt uchwały Nr LI/863/2024 RADY GMINY W CHOJNICACH w sprawie nadania Statutu Gminnemu Ośrodkowi Pomocy Społecznej w Chojnicach. |
| 18. | Projekt uchwały Nr LI/864/2024 RADY GMINY W CHOJNICACH w sprawie rozstrzygnięcia o wyodrębnieniu w budżecie Gminy Chojnice na rok 2025 środków stanowiących fundusz sołecki. |
| 19. | Projekt uchwały Nr LI/865/2024 RADY GMINY W CHOJNICACH w sprawie ustalenia wysokości składki członkowskiej na rzecz Stowarzyszenia Bank Żywności w Chojnicach na 2024 rok. |
| 20. | Projekt uchwały Nr LI/866/2024 RADY GMINY W CHOJNICACH w sprawie zmian w budżecie gminy na 2024 rok. |
| 21. | Projekt uchwały Nr LI/867/2024 RADY GMINY W CHOJNICACH w sprawie zmiany Uchwały Nr L/836/2023 Rady Gminy w Chojnicach z dnia 29 grudnia 2023 r. w sprawie Wieloletniej Prognozy Finansowej Gminy Chojnice na lata 2024 – 2035. |
| 22. | Projekt uchwały Nr LI/868/2024 RADY GMINY W CHOJNICACH w sprawie ustalenia wysokości preferencyjnych stawek w podatku od nieruchomości. |

Chojnice, 15.02.2024 r.

BR.0002.01.2024

Szanowni Państwo

Na podstawie art. 20 ust. 1 ustawy z dnia 8 marca 1990 r. o samorządzie gminnym (Dz. U. z 2023 poz. 40 z późn. zm.) zwołuję **LI sesję Rady Gminy w Chojnicach VIII kadencji**, która odbędzie się **23.02.2024 r. (piątek) o godz. 10:00** w siedzibie Starostwa Powiatowego w Chojnicach – sala konferencyjna nr 41. W załączeniu przesyłam porządek obrad oraz materiały sesyjne.

Protokół z L Sesji Rady Gminy w Chojnicach znajduje się do wglądu w Biurze Rady (p. nr 301) oraz został zamieszczony w Biuletynie Informacji Publicznej.

Jednocześnie informuję, że posiedzenie wszystkich komisji stałych Rady Gminy w Chojnicach, mające na celu omówienie materiałów sesyjnych odbędzie się **19.02.2024 r. (poniedziałek) o godz. 10:00** w siedzibie Urzędu Gminy w Chojnicach – sala konferencyjna.

Z poważaniem

/-/ Ryszard Kontek

**Przewodniczący Rady Gminy
w Chojnicach**

Podstawa urlopowa:

Art. 25 ust. 3 ustawy z dnia 8 marca 1990 r. o samorządzie gminnym (t.j. Dz. U. z 2023 r. poz. 40 z późn. zm.).

Porządek obrad
LI Sesji Rady Gminy w Chojnicach
z dnia 23 lutego 2024 r.

1. Sprawy porządkowe:
 - a) otwarcie sesji i stwierdzenie quorum,
 - b) ustalenie sekretarza sesji,
 - c) wprowadzenie ewentualnych zmian do porządku obrad,
 - d) przyjęcie protokołu z L Sesji Rady Gminy w Chojnicach.
2. Zgłaszanie interpelacji, wniosków i zapytań radnych.
3. Odpowiedzi na interpelacje, wnioski i zapytania.
4. Informacja z działalności Wójta w okresie międzysesyjnym.
5. Funkcjonowanie Samodzielnej Publicznej Przychodni Wiejskiej Gminy Chojnice w 2023 roku.
6. Projekt uchwały Nr LI/850/2024 RADY GMINY W CHOJNICACH zmieniająca uchwałę Nr XXXIII/601/2022 Rady Gminy w Chojnicach z dnia 10 czerwca 2022 r. w sprawie wyrażenia zgody na wspólne przygotowanie „Strategii Rozwoju Terytorialnego dla obszaru Gminy Miejskiej Chojnice i Gminy Chojnice oraz Gminy Miejskiej Człuchów i Gminy Człuchów na lata 2022-2030”.
7. Projekt uchwały Nr LI/851/2024 RADY GMINY W CHOJNICACH w sprawie przyjęcia sprawozdań z działalności stałych Komisji Rady Gminy w Chojnicach za 2023 rok.
8. Projekt uchwały Nr LI/852/2024 RADY GMINY W CHOJNICACH w sprawie określenia sezonu kąpielowego oraz wykazu kąpielisk na terenie gminy Chojnice w roku 2024.
9. Projekt uchwały Nr LI/853/2024 RADY GMINY W CHOJNICACH w sprawie przyjęcia „Programu opieki nad zwierzętami bezdomnymi oraz zapobiegania bezdomności zwierząt na terenie gminy Chojnice na rok 2024”.
10. Projekt uchwały Nr LI/854/2024 RADY GMINY W CHOJNICACH w sprawie wyrażenia zgody na przejęcie w drodze darowizny nieruchomości położonej w obrębie ewidencyjnym Sławęcín.

- 11.** Projekt uchwały Nr LI/855/2024 RADY GMINY W CHOJNICACH w sprawie wyrażenia zgody na nabycie w drodze nieodpłatnego przekazania w trybie art. 902 z indeksem 1 §1 Kodeksu cywilnego nieruchomości położonej w obrębie ewidencyjnym Lichnowy.
- 12.** Projekt uchwały Nr LI/856/2024 RADY GMINY W CHOJNICACH w sprawie wyrażenia zgody na nabycie nieruchomości położonych w obrębie ewidencyjnym Nowa Cerkiew.
- 13.** Projekt uchwały Nr LI/857/2024 RADY GMINY W CHOJNICACH w sprawie wyrażenia zgody na nabycie prawa użytkowania wieczystego nieruchomości położonej w obrębie ewidencyjnym Raclawki.
- 14.** Projekt uchwały Nr LI/858/2024 RADY GMINY W CHOJNICACH w sprawie wyrażenia zgody na zamianę nieruchomości położonych w obrębie ewidencyjnym Silno.
- 15.** Projekt uchwały Nr LI/859/2024 RADY GMINY W CHOJNICACH w sprawie wyrażenia zgody na nabycie nieruchomości położonych w obrębie ewidencyjnym Lotyń.
- 16.** Projekt uchwały Nr LI/860/2024 RADY GMINY W CHOJNICACH w sprawie zmiany miejscowego planu zagospodarowania przestrzennego dla fragmentu obrębu geodezyjnego Swornegacie „Psia Góra” gm. Chojnice.
- 17.** Projekt uchwały Nr LI/861/2024 RADY GMINY W CHOJNICACH w sprawie miejscowego planu zagospodarowania przestrzennego terenu przy plaży w obrębie geodezyjnym Charzykowy gm. Chojnice.
- 18.** Projekt uchwały Nr LI/862/2024 RADY GMINY W CHOJNICACH w sprawie zaliczenia dróg do kategorii dróg publicznych – gminnych.
- 19.** Projekt uchwały Nr LI/863/2024 RADY GMINY W CHOJNICACH w sprawie nadania Statutu Gminnemu Ośrodkowi Pomocy Społecznej w Chojnicach.
- 20.** Projekt uchwały Nr LI/864/2024 RADY GMINY W CHOJNICACH w sprawie rozstrzygnięcia o wyodrębnieniu w budżecie Gminy Chojnice na rok 2025 środków stanowiących fundusz sołecki.
- 21.** Projekt uchwały Nr LI/865/2024 RADY GMINY W CHOJNICACH w sprawie ustalenia wysokości składki członkowskiej na rzecz Stowarzyszenia Bank Żywności w Chojnicach na 2024 rok.
- 22.** Projekt uchwały Nr LI/866/2024 RADY GMINY W CHOJNICACH w sprawie zmian w budżecie gminy na 2024 rok.

- 23.** Projekt uchwały Nr LI/867/2024 RADY GMINY W CHOJNICACH w sprawie zmiany Uchwały Nr L/836/2023 Rady Gminy w Chojnicach z dnia 29 grudnia 2023 r. w sprawie Wieloletniej Prognozy Finansowej Gminy Chojnice na lata 2024 – 2035.
- 24.** Projekt uchwały Nr LI/868/2024 RADY GMINY W CHOJNICACH w sprawie ustalenia wysokości preferencyjnych stawek w podatku od nieruchomości.
- 25.** Sprawy bieżące.
- 26.** Zakończenie obrad.

Z poważaniem

/-/ Ryszard Kontek

**Przewodniczący Rady Gminy
w Chojnicach**



Samodzielna Publiczna Przychodnia Wiejska Gminy Chojnice

Funkcjonowanie Samodzielnej Publicznej Przychodni Wiejskiej Gminy Chojnice w 2023 roku

Samodzielna Publiczna Przychodnia Wiejska Gminy Chojnice świadczy usługi w zakresie podstawowej opieki zdrowotnej na terenie gminy Chojnice. Pacjentami podstawowej opieki zdrowotnej są osoby, które zadeklarowały chęć korzystania z usług Przychodni, bez względu na miejsce zamieszkania.

Lista aktywna Przychodni na koniec 2023 roku kształtowała się następująco:

Deklaracje lekarza POZ: 13654

Deklaracje pielęgniarki POZ: 14100

Deklaracje położnej POZ: 6748

W ramach podstawowej opieki zdrowotnej Przychodnia świadczy usługi – lekarza POZ, Pielęgniarki POZ, Położnej POZ oraz medycyny szkolnej, która obejmuje swoją opieką uczniów szkół położonych na terenie gminy Chojnice.

W roku 2023 zrealizowano następującą liczbę porad lekarskich – w podziale na poszczególne ośrodki:

| Swornegacie | Lichnowy | Nowa Cerkiew | Chojnice - Poradnia Ogólna | Chojnice- Poradnia D | Silno | Charzykowy | Ogorzeliny | Razem |
|-------------|----------|--------------|----------------------------|----------------------|-------|------------|------------|-------|
| 2971 | 5423 | 3848 | 35190 | 10921 | 9538 | 8197 | 5967 | 82055 |

W podstawowej opiece zdrowotnej świadczone są usługi zgodnie z rozporządzeniem MZ, w tym także w zakresie profilaktyki zdrowotnej. W tym celu współpracujemy z dietetykiem i terapeutą uzależnień, a w Przychodni dodatkowo funkcjonuje gabinet profilaktyki i edukacji. Do skorzystania z profilaktyki chorób układu krążenia w 2023 roku zachęciliśmy 716, co stanowi ok. 17% całej populacji kwalifikującej się do tego programu.

Prężnie działamy również w realizacji programu 40+ - profilaktyka dla pacjentów powyżej 40 roku życia. Głównym celem programu „Profilaktyka 40 PLUS” jest ocena organizacji i efektywności objęcia świadczeniobiorców od 40. roku życia profilaktyczną diagnostyką w zakresie najczęściej występujących problemów zdrowotnych. Wiele chorób, zwłaszcza w swoim początkowym stadium rozwoju, nie daje niepokojących objawów. Dzięki badaniom profilaktycznym można wykryć chorobę bardzo wcześnie i uniknąć długotrwałego, a czasem nieskutecznego leczenia, które jest konsekwencją zbyt późnej diagnozy.

W 2023 roku udało nam się zmobilizować aż 1912 osób do skorzystania z tej

profilaktyki, w ramach czego wykonaliśmy 15764 badania diagnostyczne.

Miło nam również poinformować, że nasza Przychodnia wdrożyła i rozwija moduł opieki koordynowanej – oznacza to, że pacjenci z chorobami przewlekłymi mogą w swojej Przychodni skorzystać z dodatkowych usług – dietetyka, edukatora, a lekarze prowadzący mają większe możliwości diagnostyczne i w zakresie konsultacji specjalistycznych. Z tego też powodu rozszerzyliśmy kadrę medyczną o nowych lekarzy.

W 2023 udało nam się objąć opieką koordynowaną 521 osób, którym dzięki dodatkowemu budżetowi powierzonemu mogliśmy zaproponować 1139 badań – zarówno w zakresie szerszej diagnostyki, jak również edukacji zdrowotnej, dietetycznej i opieki specjalistycznej.

Zachęcamy pacjentów z chorobami przewlekłymi, aby pytali lekarzy o możliwość objęcia opieką koordynowaną. Zwiększone zainteresowanie z pewnością wpłynie na rozszerzenie zakresu opieki koordynowanej, a pacjenci korzystający z tego modelu opieki będą zadowoleni z efektów jej działania.

Przychodnia działa w Chojnicach w budynku Centrum Medycznego przy ul. Kościerskiej 9 oraz w Ośrodkach Zdrowia: Charzykowy, Ogorzeliń, Silno i Punktach Lekarskich: Lichnowy, Nowa Cerkiew, Swornegacie. Zespół tworzy 10 lekarzy, 16 pielęgniarek, 2 położne, 4 pracowników rejestracji, 2 koordynatorów, 2 dietetyczki, 1 terapeuta uzależnień oraz 7 pracowników administracji.

W ubiegłym roku na inwestycje poczynione zostały nakłady w wysokości 262113,78 zł, m.in. na: infrastrukturę informatyczną (257114,78 zł) oraz inny sprzęt wykorzystywany w środowisku pracy (4999 zł).

Przychody Przychodni w roku 2023 kształtowały się następująco:

- środki z NFZ – 7356467,89 zł, co stanowi 94,21% ogólnych przychodów Przychodni,
- usługi medyczne – 119609,55 zł – 1,53%
- dofinansowania zewnętrzne – 230833,29 zł – 2,94 %
- czynsz i inne usługi – 106267,61 zł – 1,32%

Średnie wynagrodzenie w 2023 roku w poszczególnych grupach zawodowych wszystkich pracowników przedstawiało się następująco:

| | |
|---------------|----------|
| Lekarze | 18766,96 |
| Pielęgniarki | 10530,28 |
| Położna | 4113,12 |
| Rejestracja | 7501,70 |
| Administracja | 9479,45 |

**UCHWAŁA NR LI/850/2024
RADY GMINY W CHOJNICACH**

z dnia 23 lutego 2024 r.

**zmieniająca uchwałę Nr XXXIII/601/2022 Rady Gminy w Chojnicach z dnia 10 czerwca 2022 r. w sprawie
wyrażenia zgody na wspólne przygotowanie „Strategii Rozwoju Terytorialnego dla obszaru Gminy Miejskiej
Chojnice i Gminy Chojnice
oraz Gminy Miejskiej Człuchów i Gminy Człuchów na lata 2022-2030”**

Na podstawie art. 10 ust. 1, art. 18 ust. 2 pkt 12 i art. 74 ust. 1 i 2 ustawy z dnia 8 marca 1990 r. o samorządzie gminnym (t.j. Dz.U. z 2023 r. poz. 40 z późn.zm.) oraz art. 28 Rozporządzenia Parlamentu Europejskiego i Rady (UE) 2021/1060 z dnia 24 czerwca 2021 r. ustanawiającego wspólne przepisy dotyczące Europejskiego Funduszu Rozwoju Regionalnego, Europejskiego Funduszu Społecznego Plus, Funduszu Spójności, Funduszu na rzecz Sprawiedliwej Transformacji i Europejskiego Funduszu Morskiego, Rybackiego i Akwakultury, a także przepisy finansowe na potrzeby tych funduszy oraz na potrzeby Funduszu Azylu, Migracji i Integracji, Funduszu Bezpieczeństwa Wewnętrznego i Instrumentu Wsparcia Finansowego na rzecz Zarządzania Granicami i Polityki Wizowej (Dziennik Urzędowy Unii Europejskiej z dnia 30 czerwca 2021 r. L 231/159 oraz z dnia 1 lipca 2021 r. L 261/58)

**Rada Gminy
uchwala, co następuje:**

§ 1. W Uchwale Nr XXXIII/601/2022 Rady Gminy w Chojnicach z dnia 10 czerwca 2022 r. w sprawie wyrażenia zgody na wspólne przygotowanie „Strategii Rozwoju Terytorialnego dla obszaru Gminy Miejskiej Chojnice i Gminy Chojnice oraz Gminy Miejskiej Człuchów i Gminy Człuchów na lata 2022-2030”, wprowadza się następujące zmiany:

1) tytuł uchwały otrzymuje brzmienie:

"w sprawie wyrażenia zgody na wspólne przygotowanie „Strategii Zintegrowanych Inwestycji Terytorialnych dla Miejskiego Obszaru Funkcjonalnego Chojnice-Człuchów na lata 2023-2030".

2) § 1 otrzymuje brzmienie:

"§ 1. Wyraża się zgodę na wspólne przygotowanie przez Gminę Miejską Chojnice jako Lidera, Gminę Chojnice, Gminę Miejską Człuchów i Gminę Człuchów jako Partnerów, z udziałem Powiatu Chojnickiego i Powiatu Człuchowskiego dokumentu strategicznego pn. „Strategia Zintegrowanych Inwestycji Terytorialnych dla Miejskiego Obszaru Funkcjonalnego Chojnice-Człuchów na lata 2023-2030."

§ 2. Wykonanie uchwały powierza się Wójtowi Gminy Chojnice.

§ 3. Uchwała wchodzi w życie z dniem podjęcia i podlega ogłoszeniu poprzez jej wywieszenie na tablicy ogłoszeń Urzędu Gminy w Chojnicach oraz zamieszczeniu w Biuletynie Informacji Publicznej.

Wnioskodawca

dr inż. Zbigniew Szczepański

Wójt Gminy Chojnice

Przewodniczący Rady

Ryszard Kontek

Projekt uchwały odpowiada przepisom prawa, stąd nie wnoszę uwag.

Uzasadnienie

Zgodnie z art. 28 Rozporządzenia Parlamentu Europejskiego i Rady (UE) 2021/1060 z dnia 24 czerwca 2021 r. państwo członkowskie wspierając zintegrowany rozwój terytorialny, czyni to w oparciu o strategię rozwoju terytorialnego lub lokalnego w dowolnej z następujących form:

- a) zintegrowane inwestycje terytorialne;
- b) rozwój lokalny kierowany przez społeczność; lub
- c) inne narzędzie terytorialne wspierające inicjatywy opracowane przez państwo członkowskie.

Zgodnie z aktualnymi rekomendacjami Urzędu Marszałkowskiego Województwa Pomorskiego, najbardziej korzystnym modelem skutecznego wykorzystania środków unijnych przez miejskie obszary funkcjonalne w ramach instrumentu Zintegrowanych Inwestycji Terytorialnych jest wspólne opracowanie strategii dotyczących wprost tych inwestycji.

Strategia ta będzie głównym dokumentem programowym umożliwiającym realizację przedsięwzięć w ramach Zintegrowanych Inwestycji Terytorialnych, tj. jednego z instrumentów dystrybucji środków w ramach Funduszy Europejskich dla Pomorza na lata 2021 – 2027.

W związku z powyższym konieczne jest podjęcie uchwały przez wszystkie samorzady wchodzące w skład MOF-u Chojnice-Człuchów celem dostosowania się do obowiązujących rekomendacji Urzędu Marszałkowskiego Województwa Pomorskiego.

W związku z powyższym podjęcie niniejszej uchwały jest w pełni uzasadnione.

Projekt

z dnia 14 lutego 2024 r.

Zatwierdzony przez

**UCHWAŁA NR LI/851/2024
RADY GMINY W CHOJNICACH**

z dnia 23 lutego 2024 r.

w sprawie przyjęcia sprawozdań z działalności stałych Komisji Rady Gminy w Chojnicach za 2023 rok

Na podstawie art. 18 ust. 1 i art. 21 ust. 3 ustawy z dnia 8 marca 1990 r. o samorządzie gminnym (t. j. Dz. U. z 2023 r. poz. 40 z późn. zm.) oraz § 13 ust. 2 Uchwały Nr XXXVIII/611/2018 Rady Gminy w Chojnicach w sprawie Statutu Gminy Chojnice (Dz. Urz. Woj. Pomorskiego z 2018 r. poz. 3935 z późn. zm.)

**Rada Gminy uchwala,
co następuje:**

§ 1. Przyjąć sprawozdania z działalności stałych Komisji Rady Gminy w Chojnicach za 2023 rok, stanowiące załączniki nr 1– 6 do niniejszej uchwały.

§ 2. Wykonanie uchwały powierza się Przewodniczącemu Rady Gminy.

§ 3. Uchwała wchodzi w życie z dniem podjęcia i podlega ogłoszeniu poprzez jej wywieszenie na tablicy ogłoszeń Urzędu Gminy w Chojnicach oraz zamieszczeniu w Biuletynie Informacji Publicznej.

Wnioskodawca:

Przewodniczący Rady Gminy

/-/ Ryszard Kontek

Przewodniczący Rady Gminy

Ryszard Kontek

Projekt uchwały odpowiada przepisom prawa stąd nie wnoszę uwag.

Sprawozdanie z działalności Komisji Rewizyjnej Rady Gminy w Chojnicach za 2023 rok

Komisja Rewizyjna w 2023 roku spotkała się na 4 posiedzeniach oraz przeprowadziła 3 kontrole. Oprócz tego członkowie ww. Komisji 9 krotnie uczestniczyli w łączonych posiedzeniach stałych komisji rady, mających na celu analizę materiałów sesyjnych i projektów uchwał na sesje.

I KWARTAŁ (I -III)

Na posiedzeniu w dn. 22 lutego 2023 r.:

1. Przyjęto sprawozdanie z pracy komisji za 2022 r.
2. Przeprowadzono kontrolę w zakresie spraw formalno-prawnych, merytorycznych i finansowych funkcjonowania Szkoły Podstawowej w Niezychowicach.

II KWARTAŁ (IV-VI)

Na posiedzeniu w dn. 15 maja 2023 r.:

1. Zaopiniowano sprawozdanie z wykonania budżetu Gminy Chojnice za 2022 rok.
2. Analizowano sprawę udzielenia, bądź nieudzielenia absolutorium Wójtowi Gminy Chojnice.

Po przeanalizowaniu sprawozdania z wykonania budżetu za 2022 rok oraz zapoznaniu się z opinią Regionalnej Izby Obrachunkowej w Gdańsku , a następnie analizie sprawozdania finansowego Gminy Chojnice za 2022 rok oraz informacji o stanie mienia Gminy Chojnice członkowie Komisji Rewizyjnej ocenili działalność Wójta pozytywnie.

3. Przygotowano wniosek komisji do Regionalnej Izby Obrachunkowej w Gdańsku o udzielenie absolutorium dla Wójta Gminy Chojnice.

Na posiedzeniu w dn. 20 czerwca 2023 r.:

1. Zapoznano się z Raportem o stanie Gminy Chojnice za 2022 rok.
2. Zapoznano się z informacją na temat wykonania budżetu gminy za 2022 rok.

Na posiedzeniu w dn. 20 czerwca 2023 r.:

1. Przeprowadzono Kontrolę w zakresie spraw formalno-prawnych, merytorycznych i finansowych rewitalizacji zabytkowego parku w Kruszcze.

III KWARTAŁ (VII-IX)

Na posiedzeniu w dn. 20 września 2023 r.:

1. Przeprowadzono Kontrolę w zakresie spraw formalno-prawnych, merytorycznych i finansowych budowy dróg: ul. Wiejskiej i ul. Krótkiej w Chojniczkach.
2. Omawiano wykonanie budżetu gminy za I półrocze 2023 roku.

IV KWARTAŁ (X-XII)

Na posiedzeniu w dn. 28 grudnia 2023 r.:

1. Omawiano plan pracy komisji na 2024 rok.

Przewodnicząca Komisji

Iwona Orłowska

Sprawozdanie z działalności Komisji Skarg, Wniosków i Petycji Rady Gminy w Chojnicach za 2023 rok

Komisja Skarg, Wniosków i Petycji w 2023 roku realizując plan pracy na dany rok spotkała się na 3 posiedzeniach, na których to analizowała oraz opiniowała skargi, wnioski i petycje składane do Rady Gminy w Chojnicach. Oprócz tego członkowie ww. Komisji 9 krotnie brali udział we wspólnych posiedzeniach merytorycznych Komisji rady, których celem była analiza materiałów sesyjnych.

Na posiedzeniu w dn. 20 czerwca 2023 r.:

1. Zapoznano się z Raportem o stanie Gminy Chojnice za 2022 rok.
2. Zapoznano się z informacją na temat wykonania budżetu gminy za 2022 rok.

Na posiedzeniu w dn. 8 września 2023 r.:

1. Rozpatrywano:
 - a) wniosek mieszkańców i właścicieli domów w Styporcie oraz w Małych Swornychgaciach dot. przywrócenia przystanku autobusowego linii nr 1 w kierunku Chojnic na żądanie,
Członkowie Komisji Skarg, Wniosków i Petycji opowiedzieli się za nieuwzględnieniem przedstawionego wniosku.
 - b) skargę J. B. z dn. 21.08.2023 r. na Wójta Gminy Chojnice dot. postępowania o rozgraniczenie nieruchomości oznaczonej jako działka ewidencyjna nr 180/2 z nieruchomością Gminy Chojnice oznaczoną odpowiednio jako działki ewidencyjne nr 182/1, 182/2, 182/4, położone w obrębie ewidencyjnym Chojniczki, gm. Chojnice,
Członkowie Komisji Skarg, Wniosków i Petycji uznali skargę na działalność Wójta za bezzasadną i zarekomendowali podjęcie stosownej uchwały w tej sprawie na najbliższej sesji Rady Gminy w Chojnicach.

Na posiedzeniu w dn. 23 października 2023 r.:

1. Rozpatrywano:
 - a) ponowną skargę J. B. z dn. 21.08.2023 r. na Wójta Gminy Chojnice dot. postępowania o rozgraniczenie nieruchomości oznaczonej jako działka ewidencyjna nr 180/2

z nieruchomością Gminy Chojnice oznaczoną odpowiednio jako działki ewidencyjne nr 182/1, 182/2, 182/4, położone w obrębie ewidencyjnym Chojniczki, gm. Chojnice

W posiedzeniu uczestniczył Skarżący. Członkowie Komisji Skarg, Wniosków i Petycji uznali skargę na działalność Wójta za bezzasadną i zarekomendowali podjęcie stosownej uchwały w tej sprawie na najbliższej sesji Rady Gminy w Chojnicach.

Na posiedzeniu w dn. 28 grudnia 2023 r.:

1. Rozpatrywano:

a) petycję w przedmiocie zajęcia stanowiska w sprawie reparacji, odszkodowań i zadośćuczynienia z tytułu strat, jakie Polska poniosła z powodu napaści Niemiec oraz późniejszej okupacji.

Podmiotem odpowiadającym za prowadzenie polityki RP jest Rada Ministrów, a reprezentantem RP w stosunkach międzynarodowych jest Prezydent RP. Członkowie Komisji Skarg, Wniosków i Petycji uznali petycję za bezzasadną i zarekomendowali podjęcie stosownej uchwały w tej sprawie na najbliższej sesji Rady Gminy w Chojnicach.

Przewodniczący Komisji

Robert Piesik

**Sprawozdanie z działalności
Komisji Rolnictwa, Ochrony Środowiska
i Rozwoju Gospodarczego
Rady Gminy w Chojnicach
za 2023 rok**

Komisja Rolnictwa, Ochrony Środowiska i Rozwoju Gospodarczego w 2023 roku realizując Plan Pracy na dany rok spotkała się na 5 posiedzeniach. Oprócz tego członkowie w/w Komisji 9 krotnie brali udział w posiedzeniach wspólnych merytorycznych Komisji, mających na celu analizę materiałów sesyjnych.

I KWARTAŁ (I -III)

Na posiedzeniu w dn. 6 marca 2023 r.:

1. Przyjęto sprawozdanie z pracy komisji za 2022 r.
2. Zapoznano się z działalnością Izb Rolniczych.

Członkowie Komisji zgodni stwierdzili, iż działalność Izby Rolniczej jest obszerna i ma istotne znaczenie dla rolników. Pochwalili również dobrą i rzetelną współpracę.

II KWARTAŁ (IV -VI)

Na posiedzeniu w dn. 10 maja 2023 r.:

1. Omawiano program utylizacji i demontażu azbestu.
2. Omawiano dofinansowanie do budowy własnych ujęć wody (studni).

O dofinansowanie wystąpiły 3 Spółki Wodne: Gockowice-Objezierze, Kruszką i Zanie.

Członkowie Komisji po przeanalizowaniu wniosków podjęła decyzję o przydziale środków dla spółek wodnych w następujących wysokościach:

- | | |
|---|--------------|
| 1. Spółka Wodna Gockowice- Objezierze : | 6.000,00 zł |
| 2. Spółka Wodna Kruszką: | 15.000,00 zł |
| 3. Spółka Wodna Zanie: | 2.500,00 zł |
| Suma: | 24.000,00 zł |

Na posiedzeniu w dn. 12 czerwca 2023 r.:

1. Analizowano stan gospodarki odpadami komunalnymi na terenie gminy Chojnice za 2022 rok.

Prezes ZZO Nowy Dwór przedstawił ilość dostarczonych odpadów do ZZO z terenu gminy Chojnice w 2022 r. oraz łączną masę dostarczoną do ZZO od wszystkich operatorów, a także ilość odpadów przyjętych od PSZOK-u od mieszkańców gminy Chojnice w 2022 r.

Na posiedzeniu w dn. 20 czerwca 2023 r.:

1. Zapoznano się z Raportem o stanie Gminy Chojnice za 2022 rok.
2. Zapoznano się z informacją na temat wykonania budżetu gminy za 2022 rok.

IV KWARTAŁ (VII -VIII)

Na posiedzeniu w dn. 18 września 2023 r.:

1. Członkowie komisji oceniali sytuację w rolnictwie i funkcjonowanie podmiotów pracujących na rzecz rolnictwa.
W posiedzeniu uczestniczyli przedstawiciele poszczególnych sektorów rolnictwa. Po zapoznaniu się z przedłożonymi materiałami Komisja stwierdziła, że sytuacja w rolnictwie jest dość trudna. Na pewno duży wpływ na kondycję ekonomiczną, sprzedaż, skup i ceny ma sytuacja związana z przepływem zboża z Ukrainy.
2. Omawiano wykonanie budżetu gminy za I półrocze 2023 roku.

Na posiedzeniu w dn. 7 listopada 2023 r.:

1. Omawiano stawki podatkowe na 2024 rok.
2. Debatowano nad projektem budżetu na 2024 rok.
3. Opracowywano plan pracy komisji na 2024 rok.

Przewodnicząca Komisji

Danuta Łoboda

Sprawozdanie z działalności Komisji Gospodarki Komunalnej i Samorządów Wiejskich Rady Gminy w Chojnicach za 2023 rok

Komisja Gospodarki Komunalnej i Samorządów Wiejskich w 2023 roku spotkała się na 2 posiedzeniach. Oprócz tego członkowie ww. Komisji 9 krotnie uczestniczyli w łączonych posiedzeniach stałych komisji rady, mających na celu analizę materiałów sesyjnych i projektów uchwał na sesje.

I KWARTAŁ (I -III)

Na wspólnym posiedzeniu Komisji Gospodarki Komunalnej i Samorządów Wiejskich z Komisją Zdrowia i Spraw Społecznych w dn. 22 lutego 2023 r.:

1. Omówiono zasady wynajmowania lokali wchodzących w skład mieszkaniowego zasobu Gminy Chojnice.

Konsultowano projekt uchwały w sprawie zasad wynajmowania lokali wchodzących w skład mieszkaniowego zasobu Gminy Chojnice.

2. Opracowano sprawozdanie z pracy komisji za 2022 rok.

II KWARTAŁ (IV -VI)

Na posiedzeniu w dn. 20 czerwca 2023 r.:

1. Zapoznano się z Raportem o stanie Gminy Chojnice za 2022 rok.
2. Zapoznano się z informacją na temat wykonania budżetu gminy za 2022 rok.

III KWARTAŁ (VII-IX)

Na posiedzeniu w dn. 28 września 2023 r.:

1. Analizowano zagospodarowanie przestrzenne na terenie Gminy Chojnice.

Główny Specjalista w Wydziale Budownictwa i Gospodarki Przestrzennej Pani Anna Maciejewicz przedstawiła analizę zagospodarowania przestrzennego na terenie gminy oraz poinformowała m. in. o opracowywanych planach miejscowych

2. Zastanawiano się nad wnioskami komisji do projektu budżetu na 2024 r.

IV KWARTAŁ (X-XII)

Na posiedzeniu w dn. 23 października 2023 r.:

1. Omawiano stan bezpieczeństwa i porządku publicznego na terenie Gminy Chojnice, z uwzględnieniem informacji o ochronie przeciwpożarowej i przeciwpowodziowej.

Na posiedzeniu w dn. 27 listopada 2023 r.:

1. Analizowano stawki podatków na 2024 rok.
2. Analizowano projekt uchwały w sprawie przyjęcia „Programu współpracy Gminy Chojnice z organizacjami pozarządowymi i innymi podmiotami, o których mowa w art. 3 ust. 3 ustawy z dn. 24 kwietnia 2003 r. o działalności pożytku publicznego i o wolontariacie na 2024 rok”.

Na posiedzeniu w dn. 28 grudnia 2023 r.:

1. Omawiano plan pracy komisji na 2024 rok.
2. Omawiano projekt budżetu Gminy Chojnice na 2024 rok.

Przewodnicząca Komisji

Bożena Borowicka

Sprawozdanie z działalności Komisji Oświaty, Kultury, Sportu i Turystyki Rady Gminy w Chojnicach za 2023 rok

Komisja Oświaty, Kultury, Sportu i Turystyki w 2023 roku spotkała się na 2 posiedzeniach. Oprócz tego członkowie ww. Komisji 9 krotnie uczestniczyli w łączonych posiedzeniach stałych komisji rady, mających na celu analizę materiałów sesyjnych i projektów uchwał na sesje.

I KWARTAŁ (I -III)

Na posiedzeniu w dn. 22 lutego 2023 r.:

1. Przyjęto sprawozdanie z pracy komisji za 2022 r.

Na wspólnym posiedzeniu Komisji w dn. 29 marca 2023 r.:

1. Omawiano projekt uchwały w sprawie ustalenia trybu i kryteriów przyznawania nagród ze specjalnego funduszu nagród dla nauczycieli za ich osiągnięcia dydaktyczno-wychowawcze i opiekuńcze.

II KWARTAŁ (IV-VI)

Na posiedzeniu w dn. 20 czerwca 2023 r.:

1. Zapoznano się z Raportem o stanie Gminy Chojnice za 2022 rok.
2. Zapoznano się z informacją na temat wykonania budżetu gminy za 2022 rok.
3. Zapoznano się z ofertą imprez kulturalnych, sportowych i turystycznych na sezon letni.

III KWARTAŁ (VII-IX)

Na posiedzeniu w dn. 20 września 2023 r.:

1. Dyskutowano nad projektem budżetu Gminy Chojnice na 2024 rok.
2. Podsumowano nabór do szkół podstawowych na terenie gminy Chojnice.
3. Omówiono i analizowano wyniki egzaminu ósmoklasistów.

Dyrektor Gminnego Zakładu Oświaty Pani Anita Sznajder szczegółowo przedstawiła informacje o wynikach rekrutacji do szkół podstawowych terenu gminy Chojnice do klas I oraz oddziałów przedszkolnych, a także omówiła wyniki egzaminu ósmoklasistów.

IV KWARTAŁ (X-XII)

Na posiedzeniu w dn. 27 września 2023 r.:

1. Członkowie komisji zapoznali się z funkcjonowaniem Szkoły Podstawowej w Ostrowitem i w Sławęcinie.

Posiedzenie odbyło się w Szkole Podstawowej w Ostrowitem, gdzie Dyrektor Pani Barbara Markowska szczegółowo zapoznała członków komisji z funkcjonowaniem Szkoły Podstawowej w Ostrowitem i w Sławęcinie.

2. Opracowywano plan pracy komisji na 2024 rok.

Na posiedzeniu w dn. 27 listopada 2023 r.:

1. Zapoznano się z informacją o stanie realizacji zadań oświatowych w Gminie Chojnice w roku szkolnym 2022/2023.

Przewodniczący Komisji

Józef Kołak

Sprawozdanie z działalności Komisji Zdrowia i Spraw Społecznych Rady Gminy w Chojnicach za 2023 rok

Komisja Zdrowia i Spraw Społecznych w 2023 roku spotkała się na 1 posiedzeniu. Oprócz tego członkowie ww. Komisji 9 krotnie uczestniczyli w łączonych posiedzeniach stałych komisji rady, mających na celu analizę materiałów sesyjnych i projektów uchwał na sesje.

I KWARTAŁ (I -III)

Na wspólnym posiedzeniu Komisji Gospodarki Komunalnej i Samorządów Wiejskich z Komisją Zdrowia i Spraw Społecznych w dn. 22 lutego 2023 r.:

1. Omówiono zasady wynajmowania lokali wchodzących w skład mieszkaniowego zasobu Gminy Chojnice.

Konsultowano projekt uchwały w sprawie zasad wynajmowania lokali wchodzących w skład mieszkaniowego zasobu Gminy Chojnice.

Na wspólnym posiedzeniu Komisji w dn. 29 marca 2023 r.:

1. Dyrektor Samodzielnej, Publicznej Przychodni Wiejskiej Gminy Chojnice (SPPW) Pan Jan Kowalski przedstawił zebrany dane dotyczące funkcjonowania opieki zdrowotnej na terenie gminy Chojnice oraz przedstawił sprawozdanie finansowe SPPW.
2. Dyrektor Gminnego Ośrodka Pomocy Społecznej w Chojnicach Pani Beata Pryba przedstawiła informacje dotyczące działalności Gminnego Ośrodka Pomocy Społecznej w Chojnicach za 2022 rok.

II KWARTAŁ (IV-VI)

Na posiedzeniu w dn. 20 czerwca 2023 r.:

1. Zapoznano się z Raportem o stanie Gminy Chojnice za 2022 rok.
2. Zapoznano się z informacją na temat wykonania budżetu gminy za 2022 rok.

IV KWARTAŁ (X-XII)

Na posiedzeniu w dn. 28 grudnia 2023 r.:

1. Omawiano plan pracy komisji na 2024 rok.
2. Omawiano budżet Gminy Chojnice na 2024 rok.

Przewodniczący Komisji

Stefan Gruźliński

Uzasadnienie

Na podstawie art. 21 ust. 3 ustawy z dnia 8 marca 1990 r. o samorządzie gminnym (t. j. Dz. U. z 2023 r. poz. 40 z późn. zm.) komisje podlegają Radzie Gminy, przedkładają jej plan pracy oraz sprawozdania z działalności.

W związku z powyższym w celu prawidłowej pracy Rady Gminy poprzez wybrane komisje stałe, zgodnie z ustawą o samorządzie gminnym i Statutem Gminy Chojnice, niezbędnym jest zatwierdzenie planów pracy komisji. Stąd konieczność podjęcia przedmiotowej uchwały.

Projekt

z dnia 14 lutego 2024 r.

Zatwierdzony przez

**UCHWAŁA NR LI/852/2024
RADY GMINY W CHOJNICACH**

z dnia 23 lutego 2024 r.

w sprawie określenia sezonu kąpielowego oraz wykazu kąpielisk na terenie gminy Chojnice w roku 2024

Na podstawie art. 18 ust. 2 pkt 15 ustawy z dnia 8 marca 1990 r. o samorządzie gminnym (t.j. Dz.U. z 2023 r. poz. 40 z późn. zm.) oraz art. 37 ust. 1 i 2 ustawy z dnia 20 lipca 2017 r. Prawo wodne (t.j. Dz.U. z 2023 r. poz. 1478 z późn. zm.)

**Rada Gminy
uchwala, co następuje:**

§ 1. Określa się następujący wykaz kąpielisk na terenie gminy Chojnice w 2024 roku:

- 1) kąpielisko w miejscowości Charzykowy, na działkach o nr ewidencyjnych 64, 157/8, 238/7, 239/5, 239/9, 263/9 obręb Charzykowy, wzdłuż linii brzegowej o długości 99 m, czynne w okresie od 1 lipca do 31 sierpnia, którego granice określa załącznik graficzny nr 1 do niniejszej uchwały;
- 2) kąpielisko w miejscowości Małe Swornegacie, na działkach o nr ewidencyjnych 64 obręb Charzykowy i 820/6 obręb Swornegacie, wzdłuż linii brzegowej o długości 25 m, czynne w okresie od 1 lipca do 31 sierpnia, którego granice określa załącznik graficzny nr 2 do niniejszej uchwały;
- 3) kąpielisko w miejscowości Swornegacie, na działkach o nr ewidencyjnych 443 i 1010/9 obręb Swornegacie, wzdłuż linii brzegowej o długości 100 m, czynne w okresie od 1 lipca do 31 sierpnia, którego granice określa załącznik graficzny nr 3 do niniejszej uchwały;
- 4) kąpielisko w miejscowości Funka, na działkach o nr ewidencyjnych 64, 3069/9 i 1072 obręb Charzykowy, wzdłuż linii brzegowej o długości 20 m, czynne w okresie od 22 czerwca do 31 sierpnia, którego granice określa załącznik graficzny nr 4 do niniejszej uchwały.

§ 2. Określa się sezon kąpielowy obejmujący okres od 22 czerwca 2024 r. do 31 sierpnia 2024 r.

§ 3. Wykonanie uchwały powierza się Wójtowi Gminy Chojnice.

§ 4. Uchwała wchodzi w życie po upływie 14 dni od dnia jej ogłoszenia w Dzienniku Urzędowym Województwa Pomorskiego i podlega zamieszczeniu w Biuletynie Informacji Publicznej oraz wywieszeniu na tablicy ogłoszeń Urzędu Gminy w Chojnicach.

WNIOSKODAWCA

Wójt Gminy Chojnice

/-/ dr inż. Zbigniew Szczepański

Przewodniczący Rady

Ryszard Kontek

Projekt uchwały odpowiada przepisom prawa, stąd nie wnoszę uwag.

ORGANIZACJA KĄPIELISKA CHARZYKOWY

MAPA ZASADNICZA
SKALA 1:1000

Układ współrzędnych: PL-ETRF 89, układ wsp. płaskich: PL-2000 strefa 6 (18°), układ wys.: PL-FVR 200 / AN

| | |
|----------------|-----------------------------------|
| PROJEKTANT | PAULINA RYMAN LIPINSKA |
| TYTUŁ | ORGANIZACJA KĄPIELISKA CHARZYKOWY |
| DATA | 25.11.2022 |
| INSTRUMENTALNA | nie |
| WYKONAWCA | PAULINA RYMAN LIPINSKA |
| WYKONANIE | nie |
| WYKONAWCA | PAULINA RYMAN LIPINSKA |
| WYKONANIE | nie |

25.11.2022
Z. H. Sidorosy
Paulina Ryman Lipińska
Pracownik i Stażystka
w Wydziale Geodezji

Legenda:

- oznaczenie strefy dla umiających pływać 1,2-4,0m
- oznaczenie strefy dla nie umiających pływać 0-1,2m
- rzutka ratownicza
- koło ratunkowe
- ✕ maszt z oznaczeniem flago
- ✕ bojak Sp
- tablica informująca zakazu skoków
- tablica informacyjna głębokości
- ⊕ apteczka pierwszej pomocy

- kierunek dosjcia na plażę
- tablica informacyjna.
- ⊗ podstawowy sprzęt ABC ratownika
- kóło ratownicza
- stanowisko ratownicza
- regulamin kąpieliska
- B brodzik
- PRZ przebieralnia
- PRY prysznic

Współrzędne kąpieliska:

| | | |
|-------|----------------|----------------|
| Pkt A | X=6467464.2490 | Y=5956011.9226 |
| Pkt B | X=6467423.4003 | Y=5956030.8006 |
| Pkt C | X=6467463.2790 | Y=5956117.0245 |
| Pkt D | X=6467499.5840 | Y=5956100.2334 |

Powierzchnia kąpieliska

- F1=1425,0 m²
- F2=2137,5 m²
- F=3562,5 m²



Załącznik Nr 1 do uchwały Nr LI/852/2024
Rady Gminy w Chojnicach
z dnia 23 lutego 2024 r.

„PROJEMEL” - usługi projektowe i nadzory
Bogdan Rydzkowski
ul. Plac Piastowski 20/1 tel. kom. 608 180 128
NIP 555-101-85-53 89 – 600 Chojnice REGON 771298270

| | | | | | |
|--|-------------|-------------------------|------|--|-----------------------------------|
| Stadium | Operat | Skala | Data | Nazwa zal. | Organizacja kąpieliska Charzykowy |
| | wodnooprawy | | | | |
| Nazwa projektu: Urządzenie kąpieliska z infrastrukturą towarzyszącą wraz z profilami wody w kąpielisku w miejscowości Charzykowy, gm. Chojnice na działkach geod. nr 64, 15771, 26399, 23915, 23877, 23919 obręb Charzykowy | | Imię i nazwisko nr upr. | | Projektował | |
| Inwestor: Gmina Chojnice ul. 31 Sierpnia 56a 89-600 Chojnice | | Załącznik nr: | | mgr inż. Bogdan Rydzkowski upr. bud. i proz. nr 79099/AB-7102/2022 w spec. wodno - inżynierskiej członek POiIB nr 10044/M/09/03 | |



LEGENDA

- przebieżnia
 - przysznyc
 - kierunek dojścia na plażę
 - tablica informacyjna
 - aplaczką pierwszej pomocy
 - podstawowy sprzęt ABC ratownika
 - rzutka ratownicza
 - łódź ratownicza
 - tablica informująca zakaz skoków
 - tablica informacyjna głębokości
 - bojaż Sp
 - maszt z oznaczeniem flagi
 - koło ratunkowe
 - oznaczenie strefy dla umiających pływać 1,2-4,0 m
 - oznaczenie strefy dla nie umiających pływać 0-1,2m
 - działki objęte inwestycją
 - stanowisko ratownika
 - regulamin kąpieliska
 - brodzik
- Powierzchnia kąp.
 F1 = 580,0 m2
 F2 = 530,0 m2
 F = 1110,0 m2

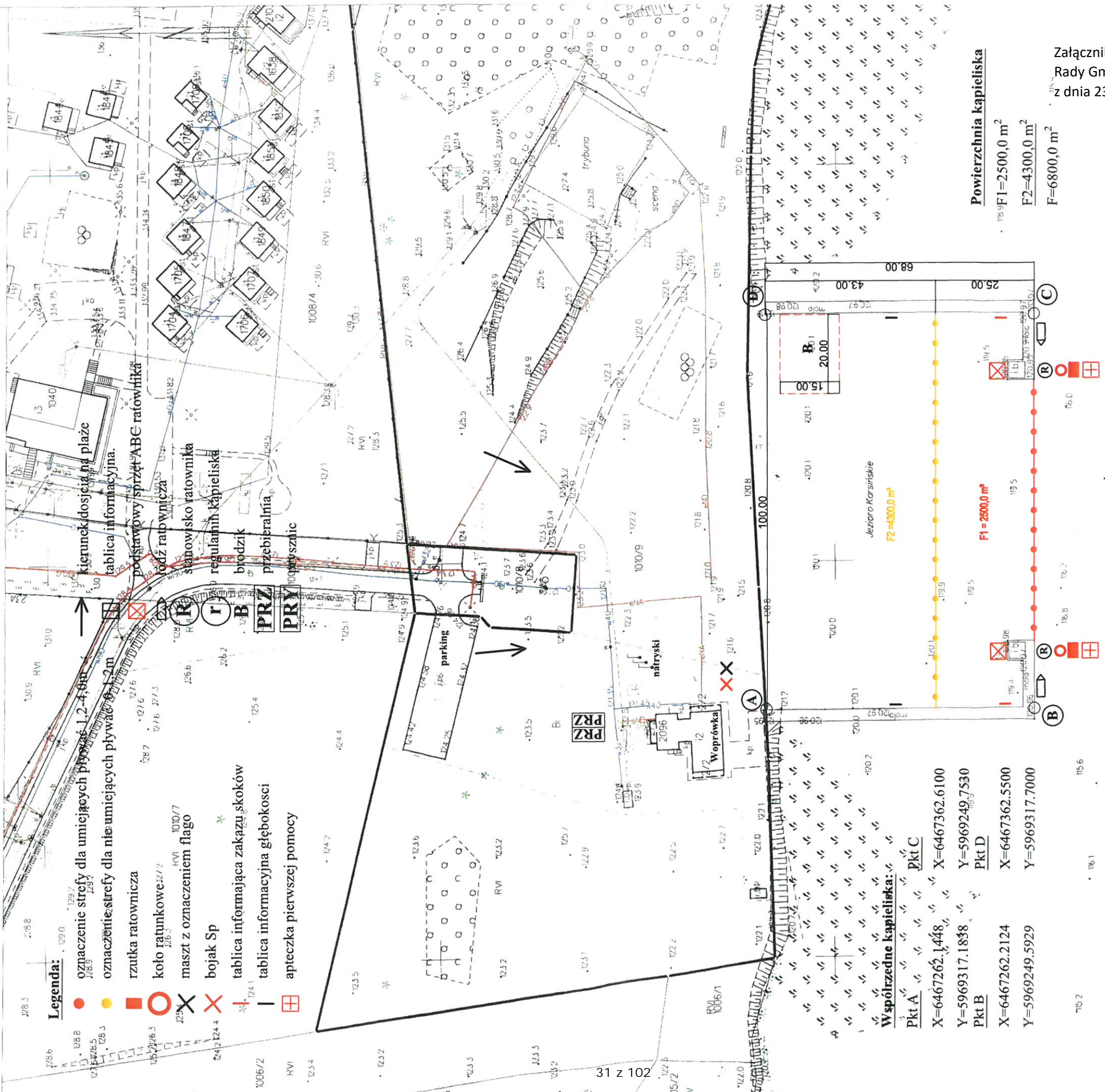
| | | | |
|---|--|---------------------------------|--|
| B & B Jan Burglin | | 89-600 Chojnice ul. Ant. | |
| Gmina Chojnice, ul. J. Sycina 55a | | | |
| Urządzenie kąpieliska z infrastrukturą towarzyszącą wraz z profilem wody w kąpielisku | | Skala: 1:1000 | |
| ul. 100-lecie Wolności, 89-600 Chojnice, tel. 84 666 20 00, e-mail: biuro@bb.pl | | Projektant | |
| Projekt zagospodarowania terenu | | Data: 14.12.2023 r. | |

ORGANIZACJA KĄPIELISKA SWORNEGACIE

MAPA ZASADNICZA
SKALA 1:1000

Układ odniesienia: PL-ETRF 89, układ wsp. płaskich: Pl-2000 strefa 6 (18°), układ wys.: PL-EVRI 2007-NH

Województwo pomorskie
Powiat chojnicki
Jednostka ewidencyjna: 720203.2, Chojnice G
Obręb: 002/6, Swornegacie
Uzłek: 1010/8, 1010/9



Powierzchnia kąpieliska
F1=2500,0 m²
F2=4300,0 m²
F=6800,0 m²

Załącznik Nr 3 do uchwały Nr LI/852/2024
Rady Gminy w Chojnicach
z dnia 23 lutego 2024 r.

| | | |
|---|---|-------------|
| „PROJMEJ” - usługi projektowe i nadzory Bogdan Rydzkowski ul. Plac Piastowski 20/1 tel. kom. 608 180 128 NIP 555-101-85-53 89 – 600 Chojnice REGON 771298270 | | 443 |
| Operat wodnoprawny | Imię nazwisko nr upr. | |
| Skala 1:1000 | mgr inż. Bogdan Rydzkowski upr. bud. i proj. nr WBPP-NB-7210/24782 w spec. wodno - melioracyjnej członek POiB nr PON/WN/0009/003 | |
| Data | Załącznik nr: | Projektował |
| Opr. | Nazwa zał.: | |
| Zatw. | Projekt zagospodarowania terenu | |

25.11.2022
Z up. Starosta

Paulina Rymon Lipińska
Pracownik i starosta
w Wydziale Geod. i

PROJEKT ZAGOSPODAROWANIA DZIAŁEK
skala 1:500

MAPA DO CELÓW PROJEKTOWYCH
Oznaczenie kancelaryjne zgłoszenia pracy geodezyjnej
6640.3337.2017

Miejscowość Funka
Jednostka ewidencyjna identyfikator [220203_2]
nazwa Chojnice-G
Obręb ewidencyjny identyfikator [0002]
nazwa Charzykowy
Skala mapy 1:500
Nazwa układu współrzędnych prostokątnych płaskich "2000"
wysokości Kronsztadt'86
Numer ewidencyjny działki 64, 3069/9

Sekcja mapy 6.208.17.21.1.2, 6.208.17.21.2.1

Legenda - zakres opracowania

Informacje dodatkowe - granice nieruchomości zostały przyjęte z Ewidencji Gruntów i Budynków

- nie dokonano ustalenia przebiegu granic nieruchomości.

Mapa została wykonana bez ustalenia obciążeń służebnościami gruntowymi.

Nie wyklucza się istnienia w terenie urządzeń podziemnych dla których brak było informacji branżowych i nie zostały odnalezione w czasie inwentaryzacji geodezyjnej.

USŁUGI GEODEZYJNO - KARTOGRAFICZNE

GEO - KRIS

mgr inż. Krzysztof Mazurkiewicz
ul. Wicka Rogali 13, 89-604 Chojnice

KRZYSZTOF MAZURKIEWICZ
UPRAWNIENIA NR 19390 G.G.K

Nazwa/ imię i nazwisko wykonawcy
data i podpis osoby reprezentującej wykonawcę

imię i nazwisko, nr uprawnień data
i podpis geodety uprawnionego który opracował mapę

Data pomiaru 20.01.2018

Nazwa projektu: Urządzenie kąpieliska z infrastrukturą towarzyszącą wraz z profilem wody w kąpielisku w miejscowości Funka, gm. Chojnice na działce geodezyjnej nr 64 (jezioro Charzykowskie), przy działkach 3069/9; 1072 obręb Charzykowy
Inwestor: „MIKO-TUR” sp. z o.o.
Funka 9
89-606 Charzykowy

legenda:

- oznaczenie strefy dla umiejących pływać 1,2-4,0m
- oznaczenie strefy dla nie umiejących pływać 0-1,2m
- rzutka ratownicza
- koło ratunkowe
- × maszt z oznaczeniem flago
- × bójak Sp
- tablica informacyjna zakazu skoków
- tablica informacyjna głębokosci
- ⊕ apteczka pierwszej pomocy

- kierunek dosjcia na plaże
- tablica informacyjna.
- ⊗ podstawowy sprzęt ABC ratownika
- ⊞ łódź ratownicza
- Ⓡ stanowisko ratownika
- Ⓡ regulamin kąpieliska
- B brodzik

Powierzchnia kąpieliska

F1 = 303,0 m²
F2 = 660,0 m²
F = 963,0 m²

Współrzędne kąpieliska:

Pkt nr 1
N: 53°46'43.48"
E: 17°31'38.61"

Szerokość geograficzna : 53.778744
Długość geograficzna: 17.527414

Pkt nr 2
N: 53°46'43.12"
E: 17°31'38.59"

Szerokość geograficzna : 53.778645
Długość geograficzna: 17.527387

Pkt nr 3
N: 53°46'43.38"
E: 17°31'36.35"

Szerokość geograficzna : 53.778717
Długość geograficzna: 17.526764

Pkt nr 4
N: 53°46'43.81"
E: 17°31'36.52"

Szerokość geograficzna : 53.778836
Długość geograficzna: 17.5026812

| | | | | | |
|---------|---------------------|--|--|---|--|
| | | „PROJMEI” - usługi projektowe i nadzory Bogdan Rydzkowski Plac Pastowski 20/1 NIP 555-101-85-53 89 - 600 Chojnice | | tel kom 608 180 128 REGON 771298270 | |
| Stadium | Operat wodno-prawny | Nazwa projektu: Urządzenie kąpieliska z infrastrukturą towarzyszącą wraz z profilem wody w kąpielisku w miejscowości Funka, gm. Chojnice na działce geodezyjnej nr 64 (jezioro Charzykowskie), przy działkach 3069/9; 1072 obręb Charzykowy Inwestor: „MIKO-TUR” sp z o.o Funka 9 89-606 Charzykowy | | Imię i nazwisko nr opr. mgr inż. Bogdan Rydzkowski opr. bud. i proj. nr 7210742/82 w spec. wodno - melioracyjnej | |
| Skala | 1:500 | Załącznik nr 3 | | Projektował | |
| Data | Opr. | Projektował | | Sprawdził | |
| Zatw. | | Nazwa zat.: Projekt zagospodarowania terenu | | | |

UZASADNIENIE

Na podstawie art. 37 ust. 1 i 2 ustawy z dnia 20 lipca 2017 r. Prawo wodne (t. j. Dz.U. z 2023 r. poz. 1478 z późn. zm.) rada gminy określa, w drodze uchwały, będącej aktem prawa miejscowego, corocznie do dnia 20 maja sezon kąpielowy, który obejmuje okres między 1 czerwca a 30 września oraz wykaz kąpielisk na terenie gminy.

Zgodnie z art. 37 ust. 10 ustawy projekt uchwały został podany do publicznej wiadomości na tablicy ogłoszeń Urzędu Gminy w Chojnicach oraz w Biuletynie Informacji Publicznej.

W wyznaczonym terminie od 04.01.2024 r. do 29.01.2024 r. nie wniesiono żadnych uwag i propozycji zmian do projektu uchwały.

Zgodnie z art. 37 ust. 12 ustawy Prawo wodne, projekt uchwały wraz z wnioskami i wymaganymi dokumentami został przekazany do zaopiniowania Wodom Polskim, właścicielowi wód, właściwemu organowi Inspekcji Ochrony Środowiska oraz Państwowemu Powiatowemu Inspektorowi Sanitarnemu. Projekt uchwały został zaopiniowany przez ww. podmioty pozytywnie.

Mając powyższe na uwadze wywołanie i podjęcie niniejszej uchwały jest uzasadnione.

Projekt

z dnia 14 lutego 2024 r.

Zatwierdzony przez

**UCHWAŁA NR LI/853/2024
RADY GMINY W CHOJNICACH**

z dnia 23 lutego 2024 r.

**Rady Gminy w Chojnicach
w sprawie przyjęcia "Programu opieki nad zwierzętami bezdomnymi oraz zapobiegania bezdomności
zwierząt na terenie gminy Chojnice na rok 2024"**

Na podstawie art. 18 ust. 2 pkt 15, art. 40 ust. 1 ustawy z dnia 8 marca 1990 r. o samorządzie gminnym (t.j. Dz.U. z 2023 r. poz. 40 z późn. zm.) oraz art. 11a ustawy z dnia 21 sierpnia 1997 r. o ochronie zwierząt (t.j. Dz. U. z 2023 r. poz. 1580)

**Rada Gminy
uchwala, co następuje:**

§ 1. Przyjmuje się "Program opieki nad zwierzętami bezdomnymi oraz zapobiegania bezdomności zwierząt na terenie gminy Chojnice na rok 2024", stanowiący załącznik do niniejszej uchwały.

§ 2. Wykonanie uchwały powierza się Wójtowi Gminy Chojnice.

§ 3. Uchwała wchodzi w życie po upływie 14 dni od dnia jej ogłoszenia w Dzienniku Urzędowym Województwa Pomorskiego i podlega zamieszczeniu w Biuletynie Informacji Publicznej oraz wywieszeniu na tablicy ogłoszeń Urzędu Gminy w Chojnicach.

Wnioskodawca:

Wójt Gminy Chojnice

/-/ dr inż. Zbigniew Szczepański

Przewodniczący Rady

Ryszard Kontek

Projekt uchwały odpowiada przepisom prawa, stąd nie wnoszę uwag.

PROGRAM OPIEKI NAD ZWIERZĘTAMI BEZDOMNYMI ORAZ ZAPOBIEGANIA BEZDOMNOŚCI ZWIERZĄT NA TERENIE GMINY CHOJNICE NA ROK 2024

§ 1. Wprowadzenie

1. Program opieki nad zwierzętami bezdomnymi oraz zapobiegania bezdomności zwierząt na terenie gminy Chojnice, zwany w dalszej części Programem, jest zgodny z ustawą o ochronie zwierząt.

2. Program określa ogólne wytyczne dotyczące zapewnienia opieki nad zwierzętami bezdomnymi oraz zapobiega bezdomności zwierząt poprzez określenie celów, zadań realizowanych w roku 2024 w ramach Programu wraz ze wskazaniem realizujących je jednostek.

3. W Programie określono dziewięć zadań, których wybór został podyktowany zapisami art. 11a ustawy z dnia 21 sierpnia 1997 r. o ochronie zwierząt (t.j. Dz. U. z 2023 r. poz. 1580).

4. Program dotyczy zapewnienia opieki oraz przeciwdziałania bezdomności zwierząt domowych, a w szczególności psów i kotów oraz zwierząt gospodarskich, a także zapewnienia opieki kotom wolno żyjącym.

§ 2. Cele Programu

1. Zapewnienie opieki zwierzętom bezdomnym w rozumieniu art. 4 pkt 16 ustawy z dnia 21 sierpnia 1997 r. o ochronie zwierząt (t.j. Dz. U. z 2023 r. poz. 1580).

2. Zapobieganie bezdomności zwierząt.

3. Zmniejszenie populacji bezdomnych zwierząt.

4. Edukacja mieszkańców Gminy Chojnice w zakresie humanitarnego traktowania zwierząt, odpowiedzialnej i właściwej opieki nad zwierzętami, konieczności sterylizacji i kastracji psów i kotów, adopcji zwierząt domowych, zakazu handlu zwierzętami domowymi.

§ 3. Zadania w ramach Programu

W ramach Programu Gmina Chojnice realizuje następujące zadania:

- 1) zapewnienie bezdomnym zwierzętom miejsca w schronisku dla zwierząt;
- 2) opieka nad wolno żyjącymi kotami, w tym ich dokarmianie;
- 3) odławianie bezdomnych zwierząt;
- 4) obowiązkowa sterylizacja albo kastracja zwierząt w schronisku;
- 5) poszukiwanie właścicieli dla bezdomnych zwierząt;
- 6) usypianie ślepych miotów;
- 7) zapewnienie miejsca dla bezdomnych zwierząt gospodarskich we wskazanym gospodarstwie rolnym;
- 8) zapewnienie całodobowej opieki weterynaryjnej w przypadkach zdarzeń drogowych z udziałem zwierząt;
- 9) działania o charakterze edukacyjno-informacyjnym.

§ 4. Realizatorzy Programu

- 1) Wójt Gminy Chojnice.
- 2) Schronisko dla zwierząt, które zawarło umowę z Gminą Chojnice na odbiór i przechowywanie bezdomnych zwierząt.
- 3) Organizacje społeczne, stowarzyszenia, fundacje, których statutowym celem działania jest ochrona zwierząt.
- 4) Policja.
- 5) Koła Łowieckie dzierżawiące tereny położone na obszarze gminy Chojnice.

§ 5. Zapewnienie bezdomnym zwierzętom miejsca w schronisku dla zwierząt

1. Gmina Chojnice zapewnia miejsce bezdomnym zwierzętom w Schronisku dla Zwierząt „Przytulisko” w Chojnicach przy ul. Igielskiej 24, tel. 523973102, prowadzonym przez Chojnickie Stowarzyszenie Miłośników Zwierząt.

2. Szczegółowy sposób postępowania ze zwierzętami w Schronisku określa Regulamin Schroniska dla Zwierząt „Przytulisko”. Schronisko zapewnia opiekę nad zwierzętami do czasu przekazania ich do adopcji.

§ 6. Opieka nad wolno żyjącymi kotami, w tym ich dokarmianie

1. Opiekę nad wolno żyjącymi kotami na terenie gminy Chojnice realizuje się przy współpracy Wójta Gminy Chojnice z organizacjami społecznymi, których statutowym celem działania jest ochrona zwierząt (Chojnickie Stowarzyszenie Miłośników Zwierząt).

2. Opieka nad wolno żyjącymi kotami, o której mowa w ust. 1, obejmuje:

- 1) koszty sterylizacji lub kastracji wolno żyjących kotów ponosi Gmina Chojnice;
- 2) opiekę nad rannymi lub chorymi kotami sprawuje Chojnickie Stowarzyszenie Miłośników Zwierząt przy współpracy z lekarzem weterynarii i Gminą Chojnice;
- 3) dokarmianie kotów wolno żyjących będzie odbywało za pośrednictwem Schroniska dla Zwierząt „Przytulisko” w Chojnicach przy ul. Igielskiej 24 poprzez wydawanie suchej karmy opiekunom społecznym wpisanym do prowadzonego tam rejestru opiekunów kotów upoważniającym do otrzymania karmy jeden raz w miesiącu w wyznaczone dni.

§ 7. Odławianie bezdomnych zwierząt

1. Odławianiu podlegają zwierzęta domowe i gospodarskie, które uciekły, zabłąkały się lub zostały porzucone przez człowieka, a nie istnieje możliwość ustalenia właściciela lub innej osoby, pod której opieką zwierzę dotąd pozostawało.

2. Bezdomne zwierzęta na terenie gminy Chojnice podlegają stałemu odławianiu – zgłoszenia od mieszkańców Gminy Chojnice o bezdomnych zwierzętach przyjmuje Urząd Gminy w Chojnicach, właściwi dla miejsca zamieszkania Sołtysi oraz Policja.

3. Urząd Gminy w Chojnicach po przyjęciu zgłoszenia i sprawdzeniu jego zasadności informuje Schronisko dla Zwierząt „Przytulisko” o konieczności odłowienia zwierzęcia. Po godzinach pracy Urzędu odławianie bezdomnych zwierząt może odbywać się po zgłoszeniu do Schroniska przez Policję lub właściwego dla miejsca zamieszkania Sołtysa.

4. Odławianie zwierząt bezdomnych może być prowadzone za pomocą specjalistycznego sprzętu, który nie będzie stwarzał zagrożenia dla życia i zdrowia wyłapanych zwierząt, a także nie będzie zadawał im cierpienia.

5. Środki do przewozu zwierząt powinny spełniać warunki określone w ustawie o ochronie zwierząt.

6. Odłowione zwierzęta domowe podlegają przewiezieniu do Schroniska. Odławianie i transport bezdomnych zwierząt domowych jest realizowane w terminie 24 godzin od momentu przyjęcia zgłoszenia przez pracowników Schroniska lub osobę zajmującą się wyłapywaniem bezdomnych zwierząt, z którym Gmina Chojnice zawarła stosowną umowę.

7. Koty wolno żyjące nie są zwierzętami bezdomnymi i nie podlegają odłowieniu.

8. Odłowione zwierzęta gospodarskie podlegają przewiezieniu do miejsca wskazanego w § 11 ust. 1.

9. Po odłowieniu, zwierzęta w Schronisku podlegają w szczególności następującym czynnościom i zabiegom:

- 1) ocenie stanu zdrowia przez lekarza weterynarii;
- 2) pomocy lekarsko – weterynaryjnej;
- 3) umieszczeniu w pomieszczeniu przeznaczonym na kwarantannę;
- 4) po opuszczeniu kwarantanny: oznakowaniu w sposób zgodny z obowiązującymi przepisami prawa i niezbędnym szczepieniem profilaktycznym.

§ 8. Obligatoryjna sterylizacja albo kastracja zwierząt w Schronisku

1. Obligatoryjnej sterylizacji lub kastracji podlegają wszystkie bezdomne zwierzęta umieszczone w Schronisku.

2. Zabiegi sterylizacji albo kastracji mogą być prowadzone tylko przez lekarza weterynarii.

3. Zabiegom, o których mowa w ust. 1, nie podlegają:

- 1) zwierzęta w okresie 14 dni od umieszczenia ich w Schronisku, z uwagi na możliwość zgłoszenia się właściciela lub opiekuna;
- 2) zwierzęta, u których istnieją przeciwwskazania do wykonania zabiegów z uwagi na stan zdrowia lub wiek.

§ 9. Poszukiwanie właścicieli dla bezdomnych zwierząt

1. Poszukiwanie właścicieli dla bezdomnych zwierząt jest realizowane przez Schronisko, poprzez przekazywanie zwierząt przebywających w Schronisku do adopcji, prowadzenie galerii zdjęć zwierząt przeznaczonych do adopcji na stronie internetowej Schroniska, organizację imprez promujących adopcję zwierząt oraz współpracę w zakresie znajdowania nowych opiekunów z organizacjami pozarządowymi statutowo zajmującymi się ochroną zwierząt.

2. W przypadku zwierząt oznakowanych elektronicznie Schronisko podejmuje próbę ustalenia dotychczasowego właściciela poprzez sprawdzenie zapisanych w bazie danych identyfikujących właściciela oraz nawiązanie z nim kontaktu w celu odebrania zagubionego zwierzęcia.

3. Zwierzęta przebywające w Schronisku mogą być przekazane do adopcji po odbyciu 14-dniowej kwarantanny i po przeprowadzeniu zabiegów lekarsko-weterynaryjnych zgodnie z Regulaminem Schroniska.

4. Wójt Gminy Chojnice prowadzi kampanię adopcyjną pod hasłem „Program adopcji psów”. Psy, które trafiły do schroniska z terenu gminy Chojnice mogą zostać oddane do adopcji. W przypadku adopcji w ramach dotacji:

- 1) Gmina zastrzega sobie prawo do podjęcia decyzji o oddaniu zwierzęcia do adopcji w zależności od możliwości spełnienia wymogów stawianych adoptującemu określonych w pkt 5.

- 2) W przypadku adopcji jednego psa wyłapanego z terenu Gminy Chojnice, nowy właściciel otrzyma rekompensatę części kosztów utrzymania psa w wysokości do 1.500,00 zł (np. za zabiegi weterynaryjne, budowę kojca, zakup budy, karmy, zabawek, akcesoriów dla psa) na podstawie opłaconych faktur lub rachunków. Od maksymalnej kwoty rekompensaty odlicza się koszty poniesione przez Gminę Chojnice na utrzymanie zwierzęcia w Schronisku, takie jak szczepienie, znakowanie, sterylizacja/kastracja. Wyłacony rekompensata podlega opodatkowaniu podatkiem dochodowym.
- 3) Rekompensata wypłacana będzie po podpisaniu stosownej umowy adopcyjnej z Gminą Chojnice i udokumentowaniu poniesionych kosztów, jednorazowo, w całości, gotówką lub na wskazane w umowie konto bankowe. Nowy właściciel ma 6 miesięcy na realizację rekompensaty od dnia podpisania umowy adopcyjnej i przedstawienie imiennych faktur lub rachunków za poniesione koszty utrzymania adoptowanego psa.
- 4) Okres złożenia wniosku na rekompensatę części kosztów utrzymania psa w ramach „Programu adopcji psów” nie może przekroczyć 14 dni licząc od dnia zawarcia umowy adopcyjnej ze Schroniskiem.
- 5) Wprowadza się ograniczenie wysokości rekompensaty do kwoty 4.500,00 zł na jedną rodzinę (rodzina może adoptować maksymalnie 3 psy w ramach „Programu adopcji psów”).
- 6) Adoptujący zobowiązuje się do:
 - a) zapewnienia zwierzęciu właściwej opieki, humanitarnego traktowania i właściwych warunków utrzymania m. in. zgodnie z ustawą z dnia 21 sierpnia 1997 r. o ochronie zwierząt (t.j. Dz. U. z 2023 r. poz. 1580);
 - b) zapewnienia zwierzęciu opieki weterynaryjnej w razie choroby oraz profilaktycznych szczepień ochronnych i koniecznych zabiegów weterynaryjnych;
 - c) zaopatrzenia zwierzęcia w obrozę;
 - d) zapobiegania niekontrolowanego rozmnażania się zwierzęcia;
 - e) nie sprzedawać ani nie przekazywać zwierzęcia innej osobie, a o jego zaginięciu lub padnięciu wraz z wyjaśnieniem okoliczności, powiadomić Gminę i Schronisko;
 - f) umożliwienia przeprowadzenia kontroli warunków bytowych zapewnionych zwierzęciu przez upoważnione do tego osoby.
 - g) zwrotu wypłaconej rekompensaty w przypadku powrotu zwierzęcia do schroniska.
- 7) Pracownicy Urzędu Gminy oraz pracownicy Schroniska mogą dokonać kontroli warunków w jakich przebywa pies.
- 8) W przypadku, gdy kontrola wykaże, że któryś z powyższych punktów nie został spełniony, Gmina ma prawo żądać zwrotu całej wypłaconej dotychczas dotacji oraz zabrać psa.
- 9) Gmina odmówi oddania zwierzęcia do adopcji, jeżeli wnioskujący o adopcję m.in. nie gwarantuje spełnienia warunków określonych w pkt 5.
- 10) Przy realizacji „Programu adopcji psów” Gmina będzie współpracowała z organizacjami zajmującymi się opieką nad zwierzętami np. Chojnickim Stowarzyszeniem Miłośników Zwierząt.
- 11) Pracownik Urzędu działający w imieniu Wójta dokonuje rejestracji psa.
- 12) Ewidencja wszystkich zarejestrowanych psów jest prowadzona przez Wydział Rolnictwa, Środowiska i Gospodarki Nieruchomościami w Urzędzie Gminy w Chojnicach.

13) Karta do rejestracji psa zawiera:

- a) numer, rasę, płeć, wiek oraz zdjęcie psa;
- b) dzień i miejsce wyłapania psa;
- c) dzień wydania psa do adopcji.

§ 10. Usypianie ślepych miotów

1. Usypianie ślepych miotów wykonywane jest wyłącznie przez lekarza weterynarii zatrudnionego w Schronisku w przystosowanym gabinecie lub w lecznicy dla zwierząt.

2. Gmina Chojnice zawarła stosowną umowę na wykonywanie usypiania ślepych miotów z Gabinetem Weterynaryjnym „Centaur” Aleksandra i Jacek Dyląg spółka cywilna, ul. Kormoranów 3, 89-606 Charzykowy.

§ 11. Wskazanie gospodarstwa rolnego w celu zapewnienia miejsca dla zwierząt gospodarskich

1. Na gospodarstwo rolne w celu zapewnienia miejsca dla zwierząt gospodarskich wskazuje się gospodarstwo prowadzone w miejscowości Nowy Dwór 14, 89-620 Chojnice.

2. Wraz z umieszczeniem zwierząt w miejscu zastępczym, Gmina podejmuje starania w zakresie znalezienia nowego właściciela dla tych zwierząt.

§ 12. Zapewnienie całodobowej opieki weterynaryjnej w przypadkach zdarzeń drogowych z udziałem zwierząt

1. Opiekę weterynaryjną w przypadkach zdarzeń drogowych z udziałem zwierząt na terenie gminy Chojnice zapewnia lekarz weterynarii z Gabinetu Weterynaryjnego „Centaur” Aleksandra i Jacek Dyląg spółka cywilna, ul. Kormoranów 3, 89-606 Charzykowy, z którym Gmina podpisała stosowną umowę. Kontakt: lek. wet Jacek Dyląg, tel. 604 307 040.

§ 13. Działania o charakterze edukacyjno-informacyjnym

1. W ramach programu realizowane są następujące działania o charakterze edukacyjno-informacyjnym:

- 1) edukacja w zakresie odpowiedzialnej i właściwej opieki nad zwierzętami oraz ich humanitarnego traktowania;
- 2) propagowanie sterylizacji i kastracji psów i kotów;
- 3) propagowanie adopcji zwierząt domowych;
- 4) informowanie o zakazach dotyczących handlu zwierzętami domowymi oraz propagowanie zakupu zwierząt domowych, a w szczególności psów i kotów z legalnych źródeł.

§ 14. Finansowanie programu

1. Na realizację Programu w roku 2024 r. przeznacza się środki finansowe w wysokości 189.000,00 zł, pochodzące z budżetu Gminy Chojnice, wydatkowane na pokrycie kosztów:

- 1) odławiania bezdomnych zwierząt, zapewnienia im miejsca oraz opieki w schronisku dla zwierząt, ich obowiązkowej sterylizacji albo kastracji w schronisku dla zwierząt – 120.000,00 zł;
- 2) opieki nad kotami wolno żyjącymi, w tym ich dokarmiania, kastracji, sterylizacji – 33.000,00 zł;
- 3) poszukiwania właścicieli dla bezdomnych zwierząt, w tym wypłat rekompensaty części kosztów utrzymania psów adoptowanych z terenu gminy Chojnice – 16.000,00 zł;

- 4) całodobowej opieki weterynaryjnej w przypadkach zdarzeń drogowych z udziałem zwierząt, usypiania ślepych miotów – 15.000,00 zł;
- 5) zapewnienia miejsca dla zwierząt gospodarskich – 1.000,00 zł;
- 6) działań o charakterze edukacyjno-informacyjnym – 4.000,00 zł.

2. W trakcie realizacji Programu wysokość środków finansowych będzie aktualizowana. W przypadku przekroczenia zaplanowanej kwoty nastąpi zwiększenie środków do poziomu wynikającego z faktycznych kosztów.

3. Środki finansowe wydatkowane będą poprzez zlecenie konkretnych działań wynikających z Programu poszczególnym podmiotom, z którymi zostały zawarte umowy oraz na podstawie umowy adopcyjnej z nowym właścicielem psa.

UZASADNIENIE

Na podstawie z art. 11a ustawy z dnia 21 sierpnia 1997 r. o ochronie zwierząt (t.j. Dz. U. z 2023 r. poz. 1580), rada gminy określa, w drodze uchwały, corocznie do dnia 31 marca, program opieki nad zwierzętami bezdomnymi oraz zapobiegania bezdomności zwierząt.

Uchwalenie programu jest wypełnieniem obowiązku wynikającego z art. 11 ust. 1 ww. ustawy, który obliguje gminy do zapobiegania bezdomności zwierząt, zapewnienia opieki bezdomnym zwierzętom oraz ich wyłapywania.

Projekt programu został przekazany do zaopiniowania Powiatowemu Lekarzowi Weterynarii w Chojnicach, Chojnickiemu Stowarzyszeniu Miłośników Zwierząt oraz dzierżawcom lub zarządcom obwodów łowieckich, działających na obszarze Gminy Chojnice. Koło Łowieckie nr 31 im. Dr J. Łukowicza, pozytywnie zaopiniowało projekt uchwały. Pozostałe podmioty nie wydały opinii o projekcie.

Mając powyższe na uwadze wywołanie i podjęcie niniejszej uchwały jest uzasadnione.

Projekt

z dnia 14 lutego 2024 r.

Zatwierdzony przez

**UCHWAŁA NR LI/854/2024
RADY GMINY W CHOJNICACH**

z dnia 23 lutego 2024 r.

**w sprawie wyrażenia zgody na przejęcie w drodze darowizny nieruchomości położonej w obrębie
ewidencyjnym Sławęcín**

Na podstawie art. 18 ust. 2 pkt 9 lit. a ustawy z dnia 8 marca 1990 r. o samorządzie gminnym (t.j. Dz.U. z 2023 r. poz. 40 z późn. zm.), art. 13 ust. 2 i 2a, art. 37 ust. 2 pkt 2 i 4 ustawy z dnia 21 sierpnia 1997 r. o gospodarce nieruchomościami (t.j. Dz.U. z 2023 r. poz. 344 z późn. zm.)

**Rada Gminy
uchwała, co następuje:**

§ 1. Wyrazić zgodę na przejęcie w drodze darowizny na własność Gminy Chojnice od Powiatu Chojnickiego nieruchomości stanowiącej działkę gruntu oznaczoną geodezyjnie nr 95/1 o powierzchni 3217 m², położonej w obrębie ewidencyjnym Sławęcín, dla której Sąd Rejonowy w Chojnicach prowadzi księgę wieczystą nr SL1C/00056142/8, na cele związane z realizacją zadań własnych Gminy.

§ 2. Wykonanie uchwały powierza się Wójtowi Gminy Chojnice.

§ 3. Uchwała wchodzi w życie z dniem podjęcia i podlega ogłoszeniu poprzez jej wywieszenie na tablicy ogłoszeń Urzędu Gminy w Chojnicach oraz zamieszczeniu w Biuletynie Informacji Publicznej.

Wnioskodawca:

WÓJT GMINY CHOJNICE

/-/ dr inż. Zbigniew Szczepański

Przewodniczący Rady Gminy

Ryszard Kontek

Projekt uchwały odpowiada przepisom prawa, stąd nie wnoszę uwag.

UZASADNIENIE

Na podstawie art. 18 ust. 2 pkt 9 lit. a ustawy z dnia 8 marca 1990 r. o samorządzie gminnym do wyłącznej właściwości rady gminy należy podejmowanie uchwał w sprawach majątkowych gminy dotyczących m.in. zasad nabywania nieruchomości, o ile ustawy szczególne nie stanowią inaczej.

Ponieważ Rada Gminy w Chojnicach nie podjęła uchwały określającej zasady nabywania nieruchomości, każde nabycie nieruchomości wymaga podjęcia przez radę stosownej uchwały.

Nabycie nieruchomości będącej przedmiotem uchwały dokonuje się w celu realizacji zadań własnych gminy.

Projekt

z dnia 14 lutego 2024 r.

Zatwierdzony przez

**UCHWAŁA NR LI/855/2024
RADY GMINY W CHOJNICACH**

z dnia 23 lutego 2024 r.

w sprawie wyrażenia zgody na nabycie w drodze nieodpłatnego przekazania w trybie art. 902 z indeksem 1 §1 Kodeksu cywilnego nieruchomości położonej w obrębie ewidencyjnym Lichnowy

Na podstawie art. 18 ust. 2 pkt 9 lit. a ustawy z dnia 8 marca 1990 r. o samorządzie gminnym (t.j. Dz.U. z 2023 r., poz. 40 z późn. zm.) oraz art. 902 z indeksem 1 §1 ustawy z dnia 23 kwietnia 1964 r. Kodeks cywilny (t.j. Dz.U. z 2023 r., poz. 1610 z późn. zm.)

**Rada Gminy
uchwała, co następuje:**

§ 1. Wyrazić zgodę na nabycie w drodze nieodpłatnego przekazania w trybie art. 902 z indeksem 1 §1 Kodeksu cywilnego, nieruchomości położonej w obrębie ewidencyjnym Lichnowy, stanowiącej działkę gruntu nr 303/21 o powierzchni 4333 m², ujawnionej w księdze wieczystej nr SL1C/00039943/8.

§ 2. Wykonanie uchwały powierza się Wójtowi Gminy Chojnice.

§ 3. Uchwała wchodzi w życie z dniem podjęcia i podlega ogłoszeniu poprzez jej wywieszenie na tablicy ogłoszeń Urzędu Gminy w Chojnicach oraz zamieszczeniu w Biuletynie Informacji Publicznej.

Wnioskodawca:

WÓJT GMINY CHOJNICE

/-/ dr inż. Zbigniew Szczepański

Przewodniczący Rady Gminy

Ryszard Kontek

Projekt uchwały odpowiada przepisom prawa, stąd nie wnoszę uwag.

UZASADNIENIE

Na podstawie art. 18 ust. 2 pkt 9 lit. a ustawy z dnia 8 marca 1990 r. o samorządzie gminnym do wyłącznej właściwości rady gminy należy podejmowanie uchwał w sprawach majątkowych gminy dotyczących m.in. zasad nabywania nieruchomości, o ile ustawy szczególne nie stanowią inaczej.

Ponieważ Rada Gminy w Chojnicach nie podjęła uchwały określającej zasady nabywania nieruchomości, każde nabycie nieruchomości wymaga podjęcia przez radę stosownej uchwały.

Nabycie nieruchomości będącej przedmiotem uchwały dokonuje się w celu realizacji zadań własnych gminy.

Projekt

z dnia 14 lutego 2024 r.

Zatwierdzony przez

**UCHWAŁA NR LI/856/2024
RADY GMINY W CHOJNICACH**

z dnia 23 lutego 2024 r.

w sprawie wyrażenia zgody na nabycie nieruchomości położonych w obrębie ewidencyjnym Nowa Cerkiew

Na podstawie art. 18 ust. 2 pkt 9 lit. a ustawy z dnia 8 marca 1990 r. o samorządzie gminnym (t.j. Dz.U. z 2023 r. poz. 40 z późn. zm.), art. 13 ust. 1 ustawy z dnia 21 sierpnia 1997 r. o gospodarce nieruchomościami (t.j. Dz.U. z 2023 r. poz. 344 z późn. zm.)

**Rada Gminy
uchwala, co następuje:**

§ 1. Wyrazić zgodę na nabycie na własność Gminy Chojnice, nieruchomości położonych w obrębie ewidencyjnym Nowa Cerkiew, stanowiących działki gruntu oznaczone geodezyjnie numerami:

- 1) 170/8 o powierzchni 250 m², dla której Sąd Rejonowy w Chojnicach prowadzi księgę wieczystą nr SL1C/00019770/8,
- 2) 171/3 o powierzchni 229 m², dla której Sąd Rejonowy w Chojnicach prowadzi księgę wieczystą nr SL1C/00008642/2,
- 3) 169/3 o powierzchni 338 m², dla której Sąd Rejonowy w Chojnicach prowadzi księgę wieczystą nr SL1C/00026039/4,
- 4) 172/7 o powierzchni 93 m², dla której Sąd Rejonowy w Chojnicach prowadzi księgę wieczystą nr SL1C/00027555/4,
- 5) 168/3 o powierzchni 1167 m², dla której Sąd Rejonowy w Chojnicach prowadzi księgę wieczystą nr SL1C/00032852/4,
- 6) 170/6 o powierzchni 91 m², dla której Sąd Rejonowy w Chojnicach prowadzi księgę wieczystą nr SL1C/00045228/5.

§ 2. Wykonanie uchwały powierza się Wójtowi Gminy Chojnice.

§ 3. Uchwała wchodzi w życie z dniem podjęcia i podlega ogłoszeniu poprzez jej wywieszenie na tablicy ogłoszeń Urzędu Gminy w Chojnicach oraz zamieszczeniu w Biuletynie Informacji Publicznej.

Wnioskodawca:

WÓJT GMINY CHOJNICE

/-/dr inż. Zbigniew Szczepański

Przewodniczący Rady Gminy

Ryszard Kontek

Projekt uchwały odpowiada przepisom prawa, stąd nie wnoszę uwag.

Uzasadnienie

Na podstawie art. 18 ust. 2 pkt 9 lit. a ustawy z dnia 8 marca 1990 r. o samorządzie gminnym do wyłącznej właściwości rady gminy należy podejmowanie uchwał w sprawach majątkowych gminy dotyczących m.in. zasad nabywania nieruchomości, o ile ustawy szczególne nie stanowią inaczej.

Ponieważ Rada Gminy w Chojnicach nie podjęła uchwały określającej zasady nabywania nieruchomości, każde nabycie nieruchomości wymaga podjęcia przez radę stosownej uchwały.

Nabycie nieruchomości będącej przedmiotem uchwały dokonuje się w celu realizacji zadań własnych gminy.

Projekt

z dnia 14 lutego 2024 r.

Zatwierdzony przez

**UCHWAŁA NR LI/857/2024
RADY GMINY W CHOJNICACH**

z dnia 23 lutego 2024 r.

**w sprawie wyrażenia zgody na nabycie prawa użytkowania wieczystego nieruchomości położonej w obrębie
ewidencyjnym Raclawki**

Na podstawie art. 18 ust. 2 pkt 9 lit. a ustawy z dnia 8 marca 1990 r. o samorządzie gminnym (t.j. Dz.U. z 2023 r. poz. 40 z późn. zm.), art. 13 ust. 1 ustawy z dnia 21 sierpnia 1997 r. o gospodarce nieruchomościami (t.j. Dz.U. z 2023 r. poz. 344 z późn. zm.)

**Rada Gminy
uchwała, co następuje:**

§ 1. Wyrazić zgodę na nabycie na własność Gminy Chojnice prawa użytkowania wieczystego nieruchomości położonej w obrębie ewidencyjnym Raclawki, stanowiącej zabudowaną działkę gruntu oznaczoną geodezyjnie nr 93/1 o powierzchni 308 m², dla której Sąd Rejonowy w Chojnicach prowadzi księgę wieczystą nr SL1C/00034301/1.

§ 2. Wykonanie uchwały powierza się Wójtowi Gminy Chojnice.

§ 3. Uchwała wchodzi w życie z dniem podjęcia i podlega ogłoszeniu poprzez jej wywieszenie na tablicy ogłoszeń Urzędu Gminy w Chojnicach oraz zamieszczeniu w Biuletynie Informacji Publicznej.

Wnioskodawca:

WÓJT GMINY CHOJNICE

/-/dr inż. Zbigniew Szczepański

Przewodniczący Rady Gminy

Ryszard Kontek

Projekt uchwały odpowiada przepisom prawa, stąd nie wnoszę uwag.

Uzasadnienie

Na podstawie art. 18 ust. 2 pkt 9 lit. a ustawy z dnia 8 marca 1990 r. o samorządzie gminnym do wyłącznej właściwości rady gminy należy podejmowanie uchwał w sprawach majątkowych gminy dotyczących m.in. zasad nabywania nieruchomości, o ile ustawy szczególne nie stanowią inaczej.

Ponieważ Rada Gminy w Chojnicach nie podjęła uchwały określającej zasady nabywania nieruchomości, każde nabycie nieruchomości wymaga podjęcia przez radę stosownej uchwały.

Nabycie nieruchomości będącej przedmiotem uchwały dokonuje się w celu realizacji zadań własnych gminy.

Projekt

z dnia 14 lutego 2024 r.

Zatwierdzony przez

**UCHWAŁA NR LI/858/2024
RADY GMINY W CHOJNICACH**

z dnia 23 lutego 2024 r.

w sprawie wyrażenia zgody na zamianę nieruchomości położonych w obrębie ewidencyjnym Silno

Na podstawie art. 18 ust. 2 pkt 9 lit. a ustawy z dnia 8 marca 1990 r. o samorządzie gminnym (t.j. Dz.U. z 2023 r. poz. 40 z późn. zm.) oraz art. 13 ust. 1 i art. 15 ust. 1 ustawy z dnia 21 sierpnia 1997 r. o gospodarce nieruchomościami (t.j. Dz.U. z 2023 r., poz. 344 z późn. zm.)

**Rada Gminy
uchwala, co następuje:**

§ 1. Wyrazić zgodę na dokonanie zamiany nieruchomości położonej w obrębie ewidencyjnym Silno, stanowiącej działkę gruntu nr 473 o powierzchni 515 m², dla której Sąd Rejonowy w Chojnicach, V Wydział Ksiąg Wieczystych, prowadzi księgę wieczystą nr SL1C/00039195/9, której właścicielem jest Gmina Chojnice, na nieruchomość położoną w obrębie ewidencyjnym Silno, stanowiącą działkę gruntu nr 459 o powierzchni 546 m², dla której Sąd Rejonowy w Chojnicach, V Wydział Ksiąg Wieczystych, prowadzi księgę wieczystą nr SL1C/00026792/0.

§ 2. Wykonanie uchwały powierza się Wójtowi Gminy Chojnice.

§ 3. Uchwała wchodzi w życie z dniem podjęcia i podlega ogłoszeniu poprzez jej wywieszenie na tablicy ogłoszeń Urzędu Gminy w Chojnicach oraz zamieszczeniu w Biuletynie Informacji Publicznej.

Wnioskodawca:

WÓJT GMINY CHOJNICE

/-/ dr inż. Zbigniew Szczepański

Przewodniczący Rady

Ryszard Kontek

Projekt uchwały odpowiada przepisom prawa, stąd nie wnoszę uwag.

Uzasadnienie

Na podstawie art. 18 ust. 2 pkt 9 lit. a ustawy z dnia 8 marca 1990 r. o samorządzie gminnym do wyłącznej właściwości rady gminy należy podejmowanie uchwał w sprawach majątkowych gminy dotyczących m.in. zasad nabywania i zbywania nieruchomości, o ile ustawy szczególne nie stanowią inaczej.

Ponieważ Rada Gminy w Chojnicach nie podjęła uchwały określającej zasady nabywania i zbywania nieruchomości, każde nabycie i zbycie nieruchomości wymaga podjęcia przez radę stosownej uchwały.

Zamiany nieruchomości (nabycia i zbycia nieruchomości) będących przedmiotem uchwały dokonuje się w celu realizacji zadań budżetowych gminy.

Projekt

z dnia 14 lutego 2024 r.

Zatwierdzony przez

**UCHWAŁA NR LI/859/2024
RADY GMINY W CHOJNICACH**

z dnia 23 lutego 2024 r.

w sprawie wyrażenia zgody na nabycie nieruchomości położonych w obrębie ewidencyjnym Lotyń

Na podstawie art. 18 ust. 2 pkt 9 lit. a ustawy z dnia 8 marca 1990 r. o samorządzie gminnym (t.j. Dz.U. z 2023 r. poz. 40 z późn. zm.), art. 13 ust. 1 ustawy z dnia 21 sierpnia 1997 r. o gospodarce nieruchomościami (t.j. Dz.U. z 2023 r. poz. 344 z późn. zm.)

**Rada Gminy
uchwala, co następuje:**

§ 1. Wyrazić zgodę na nabycie na własność Gminy Chojnice, nieruchomości położonych w obrębie ewidencyjnym Lotyń, stanowiących działki gruntu oznaczone geodezyjnie numerami:

- 1) 98/1 o powierzchni 618 m², dla której Sąd Rejonowy w Chojnicach prowadzi księgę wieczystą nr SL1C/00025943/7,
- 2) 89/7 o powierzchni 4476 m², dla której Sąd Rejonowy w Chojnicach prowadzi księgę wieczystą nr SL1C/00001339/6,
- 3) 89/8 o powierzchni 1152 m², dla której Sąd Rejonowy w Chojnicach prowadzi księgę wieczystą nr SL1C/00001339/6,
- 4) 301/13 o powierzchni 801 m², dla której Sąd Rejonowy w Chojnicach prowadzi księgę wieczystą nr SL1C/00016851/9,
- 5) 298/1 o powierzchni 467 m², dla której Sąd Rejonowy w Chojnicach prowadzi księgę wieczystą nr SL1C/00054418/0,
- 6) 81/16 o powierzchni 521 m², dla której Sąd Rejonowy w Chojnicach prowadzi księgę wieczystą nr SL1C/00018102/8,
- 7) 58/8 o powierzchni 1214 m², dla której Sąd Rejonowy w Chojnicach prowadzi księgę wieczystą nr SL1C/00051233/8,
- 8) 274/9 o powierzchni 26 m², dla której Sąd Rejonowy w Chojnicach prowadzi księgę wieczystą nr SL1C/00017182/5,
- 9) 99/1 o powierzchni 1258 m², dla której Sąd Rejonowy w Chojnicach prowadzi księgę wieczystą nr SL1C/00031689/3,
- 10) 299/13 o powierzchni 427 m², dla której Sąd Rejonowy w Chojnicach prowadzi księgę wieczystą nr SL1C/00015090/9,
- 11) 297/11 o powierzchni 132 m², dla której Sąd Rejonowy w Chojnicach prowadzi księgę wieczystą nr SL1C/00038188/0,

- 12) 300/1 o powierzchni 357 m², dla której Sąd Rejonowy w Chojnicach prowadzi księgę wieczystą nr SL1C/00041316/1,
- 13) 61/5 o powierzchni 27 m², dla której Sąd Rejonowy w Chojnicach prowadzi księgę wieczystą nr SL1C/00045497/1,
- 14) 297/13 o powierzchni 152 m², dla której Sąd Rejonowy w Chojnicach prowadzi księgę wieczystą nr SL1C/00045879/3,
- 15) 301/11 o powierzchni 33 m², dla której Sąd Rejonowy w Chojnicach prowadzi księgę wieczystą nr SL1C/00021844/5,
- 16) 82/7 o powierzchni 1577 m², dla której Sąd Rejonowy w Chojnicach prowadzi księgę wieczystą nr SL1C/00009065/0,
- 17) 81/14 o powierzchni 471 m², dla której Sąd Rejonowy w Chojnicach prowadzi księgę wieczystą nr SL1C/00055482/6.

§ 2. Wykonanie uchwały powierza się Wójtowi Gminy Chojnice.

§ 3. Uchwała wchodzi w życie z dniem podjęcia i podlega ogłoszeniu poprzez jej wywieszenie na tablicy ogłoszeń Urzędu Gminy w Chojnicach oraz zamieszczeniu w Biuletynie Informacji Publicznej.

Wnioskodawca:

WÓJT GMINY CHOJNICE

/-/dr inż. Zbigniew Szczepański

Przewodniczący Rady Gminy

Ryszard Kontek

Projekt uchwały odpowiada przepisom prawa, stąd nie wnoszę uwag.

Uzasadnienie

Na podstawie art. 18 ust. 2 pkt 9 lit. a ustawy z dnia 8 marca 1990 r. o samorządzie gminnym do wyłącznej właściwości rady gminy należy podejmowanie uchwał w sprawach majątkowych gminy dotyczących m.in. zasad nabywania nieruchomości, o ile ustawy szczególne nie stanowią inaczej.

Ponieważ Rada Gminy w Chojnicach nie podjęła uchwały określającej zasady nabywania nieruchomości, każde nabycie nieruchomości wymaga podjęcia przez radę stosownej uchwały.

Nabycie nieruchomości będącej przedmiotem uchwały dokonuje się w celu realizacji zadań własnych gminy.

Projekt

z dnia 15 lutego 2024 r.

Zatwierdzony przez

**UCHWAŁA NR LI/860/2024
RADY GMINY W CHOJNICACH**

z dnia 23 lutego 2024 r.

**w sprawie zmiany miejscowego planu zagospodarowania przestrzennego dla fragmentu obrębu
geodezyjnego Swornegacie „Psia Góra” gm. Chojnice**

Na podstawie art. 20 ust. 1 ustawy z dnia 27 marca 2003 r. o planowaniu i zagospodarowaniu przestrzennym (t.j. Dz. U. z 2023 r. poz. 977 z późn. zm.) oraz art. 18 ust. 2 pkt 5 i art. 40 ust. 1 ustawy z dnia 8 marca 1990 r. o samorządzie gminnym (t.j. Dz. U. z 2023 r. poz. 40 z późn. zm.), w związku z uchwałą Nr XLII/715/2023 Rady Gminy w Chojnicach z dnia 30 marca 2023 r. w sprawie przystąpienia do sporządzenia zmiany miejscowego planu zagospodarowania przestrzennego dla fragmentu obrębu geodezyjnego Swornegacie „Psia Góra” gm. Chojnice, po stwierdzeniu braku naruszenia ustaleń „Studium uwarunkowań i kierunków zagospodarowania przestrzennego gminy Chojnice”, uchwalonego uchwałą Nr XXV/417/2017 Rady Gminy w Chojnicach z dnia 9 sierpnia 2017 r., zmienionego Zarządzeniem Zastępczym Wojewody z dnia 30 września 2020 r.,

**Rada Gminy
uchwala, co następuje:**

§ 1. Zmianę miejscowego planu zagospodarowania przestrzennego dla fragmentu obrębu geodezyjnego Swornegacie „Psia Góra” gm. Chojnice, w granicach obszaru objętego planem miejscowym określonych na załączniku Nr 1 do niniejszej uchwały w skali 1:1000, zwaną dalej planem.

**Rozdział 1.
Przepisy ogólne**

§ 2. Plan obejmuje obszar działek nr 1010/8 i nr 1010/9 obręb geodezyjny Swornegacie gm. Chojnice o powierzchni 3,4785 ha, położony przy północnym brzegu Jeziora Karsińskiego.

§ 3. Przedmiotem ustaleń planu jest teren usług sportu i rekreacji lub komunikacji pieszej lub zieleni, oznaczony na rysunku planu symbolami klas przeznaczenia terenu **US-KPP-Z**.

§ 4. 1. Integralną częścią uchwały jest rysunek planu, stanowiący załącznik Nr 1 do niniejszej uchwały.

2. Rozstrzygnięcie o sposobie rozpatrzenia uwag do projektu planu stanowi załącznik Nr 2 do niniejszej uchwały.

3. Rozstrzygnięcie o sposobie realizacji zapisanych w planie inwestycji z zakresu infrastruktury technicznej, które należą do zadań własnych gminy oraz zasadach ich finansowania, stanowi załącznik Nr 3 do niniejszej uchwały.

4. Zbiór danych przestrzennych w postaci dokumentu elektronicznego stanowi załącznik Nr 4 do niniejszej uchwały.

5. Do obowiązujących ustaleń planu należą następujące oznaczenia graficzne:

- 1) linie rozgraniczające tereny o różnym przeznaczeniu lub różnych zasadach zagospodarowania;
- 2) granica strefy 100 m wzdłuż linii brzegu jeziora;
- 3) nieprzekraczalne linie zabudowy;
- 4) strefa ochrony konserwatorskiej dla stanowisk archeologicznych;
- 5) litery z określeniem przeznaczenia terenu wydzielonego liniami rozgraniczającymi;
- 6) wymiarowanie.

§ 5. Ilekroć w niniejszej uchwale jest mowa o:

- 1) **uchwale** - należy przez to rozumieć niniejszą uchwałę Rady Gminy;
- 2) **rysunku planu** - należy przez to rozumieć rysunek planu miejscowego na mapie sytuacyjno - wysokościowej w skali 1:1000, stanowiący załącznik Nr 1 do niniejszej uchwały;
- 3) **obszarze planu** - należy przez to rozumieć obszar zawarty w granicach obszaru objętego planem miejscowym;
- 4) **liniach rozgraniczających** - należy przez to rozumieć linie rozgraniczające tereny o różnym przeznaczeniu lub różnych zasadach zagospodarowania;
- 5) **nieprzekraczalnej linii zabudowy** - należy przez to rozumieć linię ograniczającą fragment terenu, na którym dopuszcza się wznoszenie budynków;
- 6) **terenie** - należy przez to rozumieć teren wyznaczony na rysunku planu miejscowego liniami rozgraniczającymi, oznaczony symbolami klas przeznaczenia terenu oddzielonymi łącznikami, określającymi rodzaj przeznaczenia i sposób zagospodarowania terenu;
- 7) **budynku służącym turystyce wodnej** - należy przez to rozumieć budynek służący obsłudze ruchu turystycznego bazującego na dostępie do wody (tzw. stanicę wodną), zapewniający bezpieczne i dogodne korzystanie przez turystów z wód, mogący mieścić w zależności od potrzeb: posterunek WOPR, pomieszczenia do przygotowania i spożywania posiłków oraz sanitarne;
- 8) **ścieżce edukacyjnej** - należy przez to rozumieć ciąg pieszy wzdłuż jeziora jako nieutwardzony lub utwardzony o przepuszczalnej powierzchni o szerokości do 2,5 m, wkomponowany w istniejące uwarunkowania przyrodnicze, z ukierunkowanym ruchem pieszych za pomocą barierek ustawionych wzdłuż ścieżki;
- 9) **punkcie handlowym** - należy przez to rozumieć tymczasowe, jednodniowe, tzn. rozkładane rano i demontowane tego samego dnia wieczorem, stoisko małej gastronomii z potrawami regionalnymi i/lub sprzedaży związanej z dziedzictwem kulturowym, także zadaszone;
- 10) **przepisach odrębnych** - należy przez to rozumieć przepisy ustaw, aktów wykonawczych oraz prawa lokalnego.

Rozdział 2.

Przeznaczenie i zasady zagospodarowania terenu

§ 6.1. **Przeznaczenie terenu wydzielonego liniami rozgraniczającymi:** teren usług sportu i rekreacji lub komunikacji pieszej lub zieleni, oznaczony na rysunku planu symbolami klas przeznaczenia terenu **US-KPP-Z**.

2. **Zasady ochrony i kształtowania ładu przestrzennego:** w obszarze planu:

- 1) dopuszcza się budowę, a także przebudowę i remont:

- a) amfiteatru z wykorzystaniem naturalnego ukształtowania terenu, składającego się z zespołu podestów o różnicy poziomów pozwalającej na wykorzystanie ich jako siedzisk oraz zadaszanej sceny,
 - b) budynków:
 - jako zaplecza dla amfiteatru, a także związanych z obsługą plaży i kąpieliska z uwzględnieniem nieprzekraczalnej linii zabudowy wykreślonej na rysunku planu, z możliwością budowy bezpośrednio przy granicach z działkami nr 1010/1 i nr 1010/7,
 - służących turystyce wodnej w strefie 100 m wzdłuż linii brzegu jeziora,
 - c) urządzeń budowlanych związanych z realizowanymi obiektami budowlanymi,
 - d) sieci uzbrojenia terenu z uwzględnieniem przepisów odrębnych;
- 2) dopuszcza się:
- a) kąpielisko publiczne,
 - b) plażę publiczną,
 - c) sezonowe punkty handlowe,
 - d) ciąg pieszy - ścieżkę edukacyjną, łączącą fragmenty ciągów pieszych – ścieżek edukacyjnych wzdłuż jeziora wydzielonych na sąsiednich działkach,
 - e) pola biwakowe pod warunkiem umożliwienia dostępu do wody pitnej i kanalizacji sanitarnej,
 - f) place gier i zabaw,
 - g) boiska sportowe (np. boiska do gier, korty tenisowe itp.),
 - h) terenowe urządzenia sportowo – rekreacyjne,
 - i) punkty obserwacyjne,
 - j) tablice informacyjne,
 - k) zieleń towarzyszącą,
 - l) sezonowe WC ekologiczne;
- 3) zagospodarowanie terenów w obszarze planu musi uwzględniać istniejące przebiegi sieci infrastruktury technicznej, z zachowaniem odległości od tych sieci wymaganych przepisami odrębnymi i normami – dopuszcza się możliwość przebudowy w/w sieci i zmiany ich przebiegu lub likwidację sieci wyłączonych z eksploatacji.

3. Zasady ochrony środowiska, przyrody i krajobrazu:

- 1) uwzględnić nakazy, zakazy i ograniczenia wynikające z położenia obszaru planu w granicach Zaborskiego Parku Krajobrazowego;
- 2) z uwagi na położenie obszaru planu w granicach obszaru Natura 2000 „Wielki Sandr Brdy” PLB 220001, zagospodarowanie terenu musi być zgodne z przepisami dotyczącymi ochrony obszarów Natura 2000;
- 3) uwzględnić nakazy, zakazy i ograniczenia wynikające z położenia obszaru planu w granicach otuliny Parku Narodowego „Bory Tucholskie”;
- 4) ustala się zakaz realizacji przedsięwzięć mogących zawsze znacząco i potencjalnie znacząco oddziaływać na środowisko, wymienionych w przepisach odrębnych;

- 5) zakaz, wymieniony w **pkt 4**, nie dotyczy inwestycji telekomunikacyjnych realizowanych zgodnie z przepisami odrębnymi oraz niezbędnych sieci uzbrojenia terenu;
- 6) dopuszczalny poziom hałasu nie powinien przekraczać wartości ustalonych w przepisach odrębnych dla terenów przeznaczonych na cele rekreacyjno – wypoczynkowe;
- 7) należy stosować technologie i procesy nieuciążliwe dla środowiska przyrodniczego, w szczególności mało i bezodpadowe;
- 8) gospodarka odpadami winna odbywać się zgodnie z obowiązującymi wymaganiami przepisów odrębnych;
- 9) projektowane użytkowanie i zagospodarowanie terenu nie może stanowić źródła zanieczyszczeń dla środowiska wodno – gruntowego – należy zastosować takie rozwiązania techniczne, technologiczne i organizacyjne, aby przeciwdziałać zagrożeniom środowiskowym;
- 10) zakaz odprowadzania zanieczyszczonych wód opadowych i roztopowych do gruntu - wody opadowe i roztopowe z utwardzonych nawierzchni zanieczyszczonych przed odprowadzeniem do odbiornika muszą być podczyszczane w stopniu zapewniającym spełnienie wymagań określonych w przepisach odrębnych;
- 11) przed przystąpieniem do prowadzenia prac ziemnych należy zebrać wierzchnią warstwę gleby w celu jej późniejszego wykorzystania do prac pielęgnacyjno – porządkowych;
- 12) w całym obszarze planu należy stosować zieleń towarzyszącą zgodnie z miejscowymi warunkami siedliskowymi (np. sosna, dąb, buk);
- 13) wszelkie prace związane z dostosowaniem terenu do pełnienia wyznaczonych funkcji, a także ewentualna wycinka drzew, powinny odbywać się poza okresem lęgowym ptaków;
- 14) zainwestowanie terenu, niezależnie od jego charakteru i funkcji, należy dostosować do istniejącej rzeźby terenu;
- 15) ustala się nakaz ochrony gatunków dziko występujących roślin, zwierząt i grzybów oraz ich siedlisk przyrodniczych objętych ochroną, a ewentualne odstępstwo od zakazów obowiązujących w stosunku do gatunków chronionych wymaga uzyskania zezwolenia wydanego w trybie i z uwzględnieniem przepisów odrębnych.

4. Zasady kształtowania krajobrazu: nie występuje potrzeba określenia.

5. Zasady ochrony dziedzictwa kulturowego i zabytków, w tym krajobrazów kulturowych, oraz dóbr kultury współczesnej:

- 1) dla stanowisk archeologicznych ujętych w Gminnej/Wojewódzkiej Ewidencji Zabytków archeologicznych wyznacza się strefę ochrony konserwatorskiej jak na rysunku planu, w obrębie której zainwestowanie terenu wymaga przeprowadzenia badań archeologicznych na zasadach określonych w przepisach odrębnych dotyczących ochrony zabytków i opieki nad zabytkami;
- 2) w przypadku natrafienia w trakcie realizacji prac ziemnych w obszarze planu na przedmiot posiadający cechy zabytku, zastosowanie mają przepisy odrębne.

6. Wymagania wynikające z potrzeb kształtowania przestrzeni publicznych:

- 1) teren usług sportu i rekreacji lub komunikacji pieszej lub zieleni **US-KPP-Z** ustala się jako przeznaczony na realizację inwestycji celu publicznego;
- 2) na terenie, o którym mowa w **pkt 1**, dopuszcza się tymczasowe obiekty usługowo – handlowe, o których mowa w **ust. 2 pkt 2 lit. c**.

7. Zasady kształtowania zabudowy oraz wskaźniki zagospodarowania terenu, maksymalna i minimalna intensywność zabudowy jako wskaźnik powierzchni całkowitej zabudowy w odniesieniu do powierzchni działki budowlanej, minimalny udział procentowy powierzchni biologicznie czynnej w odniesieniu do powierzchni działki budowlanej, maksymalna wysokość zabudowy, minimalna liczba miejsc do parkowania w tym miejsca przeznaczone na parkowanie pojazdów zaopatrzonych w kartę parkingową i sposób ich realizacji oraz linie zabudowy i gabaryty obiektów:

- 1) intensywność zabudowy od 0 do 0,04;
- 2) powierzchnia zabudowy nie może przekroczyć 2% powierzchni terenu;
- 3) minimalny udział powierzchni biologicznie czynnej - 80% powierzchni działki budowlanej;
- 4) wysokość:
 - a) budynków do II kondygnacji nadziemnych i do 8,0 m,
 - b) budowli - nie ogranicza się;
- 5) ustalenia w zakresie minimalnej liczby miejsc do parkowania i sposobu ich realizacji:
 - a) należy przewidzieć miejsca do parkowania w ilości nie mniejszej niż 2 miejsca do 50 m² powierzchni użytkowej usług oraz dodatkowo 1 miejsce na każde 50 m² powyżej 100 m², w tym miejsca przeznaczone na parkowanie pojazdów zaopatrzonych w kartę parkingową zgodnie z przepisami odrębnymi,
 - b) miejsca do parkowania należy realizować jako naziemne, wkomponowane w zagospodarowanie terenu;
- 6) ustala się nieprzekraczalną linię zabudowy w odległości 100,0 m od linii brzegu jeziora tak, jak wrysowano na rysunku planu, z uwzględnieniem **ust. 2 pkt 1 lit. b tiret drugie**;
- 7) powierzchnia rzutu pojedynczego budynku do 300 m²;
- 8) ograniczyć wykończenie elewacji budynków do cegły, drewna i tynku naturalnego w kolorze złamanej bieli – wyklucza się okładziny z tworzyw sztucznych oraz klinkier;
- 7) dachy dwuspadowe o jednakowym kącie nachylenia połaci od 35° do 52° kryte trzcina.

8. Granice i sposoby zagospodarowania terenów lub obiektów podlegających ochronie, ustalonych na podstawie odrębnych przepisów, w tym terenów górniczych, a także obszarów szczególnego zagrożenia powodzią, obszarów osuwania się mas ziemnych, krajobrazów priorytetowych określonych w audycie krajobrazowym oraz w planach zagospodarowania przestrzennego województwa: nie wyznaczono krajobrazów priorytetowych ze względu na brak uchwalonego audytu krajobrazowego województwa, a pozostałych elementów nie ustala się ze względu na brak przedmiotu ustaleń.

9. Szczegółowe zasady i warunki scalania i podziału nieruchomości objętych planem miejscowym: nie występuje potrzeba określania.

10. Szczególne warunki zagospodarowania terenów oraz ograniczenia w ich użytkowaniu, w tym zakaz zabudowy: ustala się zakaz realizacji funkcji mieszkaniowej.

11. Zasady modernizacji, rozbudowy i budowy systemów komunikacji i infrastruktury technicznej:

- 1) powiązanie obszaru planu z zewnętrznym układem komunikacyjnym, który stanowią drogi publiczne wojewódzka nr 236 (Konarzyńki – Swornegacie – Brusy), tj. ulica Mestwina, i gminna nr 239020G (Swornegacie – Bachorze), tj. ulica Sosnowa, zapewnia przylegająca do obszaru planu droga gminna, tj. ulica Podgórna;

- 2) ustala się obsługę komunikacyjną z przylegającej do obszaru planu drogi gminnej, tj. ulicy Podgórnej (działki nr 1008/5);
- 3) zaopatrzenie w wodę z gminnej sieci wodociągowej;
- 4) należy zapewnić odpowiednią ilość wody dla celów przeciwpożarowych do zewnętrznego gaszenia pożaru dla terenu i obiektów zgodnie z przepisami odrębnymi;
- 5) odprowadzenie ścieków do gminnej kanalizacji;
- 6) odprowadzenie wód opadowych i roztopowych bezpośrednio do gruntu w granicach obszaru planu z możliwością zagospodarowania w sposób umożliwiający ich późniejsze wykorzystanie do nawodnienia trawników, zieleńców itp., lub do kanalizacji deszczowej po jej wybudowaniu;
- 7) budowa systemów telekomunikacyjnych, w tym szerokopasmowych, zgodnie z przepisami odrębnymi;
- 8) zaopatrzenie w energię elektryczną z istniejącej sieci elektroenergetycznej;
- 9) dopuszcza się budowę sieci gazowej;
- 10) zaopatrzenie w ciepło z wykorzystaniem źródeł indywidualnych w oparciu o nieemisyjne lub niskoemisyjne systemy ogrzewania.

12. Sposób i termin tymczasowego zagospodarowania, urządzenia i użytkowania terenów: nie określa się ze względu na brak potrzeby takiego zagospodarowania.

13. Stawki procentowe, na podstawie których ustala się opłatę, o której mowa w art. 36 ust. 4 ustawy o planowaniu i zagospodarowaniu przestrzennym: ustala się stawkę w wysokości 30%.

Rozdział 3. Przepisy końcowe

§ 7. Tracą moc ustalenia zmiany miejscowego planu zagospodarowania przestrzennego dla fragmentu obrębu geodezyjnego Swornegacie „Psia Góra” gm. Chojnice, uchwalonego uchwałą Nr XXXV/611/2022 Rady Gminy w Chojnicach z dnia 29 sierpnia 2022 r. (Dz. Urz. Woj. Pom. z dnia 05 października 2022 r. poz. 3615).

§ 8. Wykonanie uchwały powierza się Wójtowi Gminy Chojnice.

§ 9. Uchwała podlega ogłoszeniu w Dzienniku Urzędowym Województwa Pomorskiego oraz publikacji na stronie internetowej gminy i wchodzi w życie po upływie 14 dni od daty jej ogłoszenia.

Wnioskodawca:

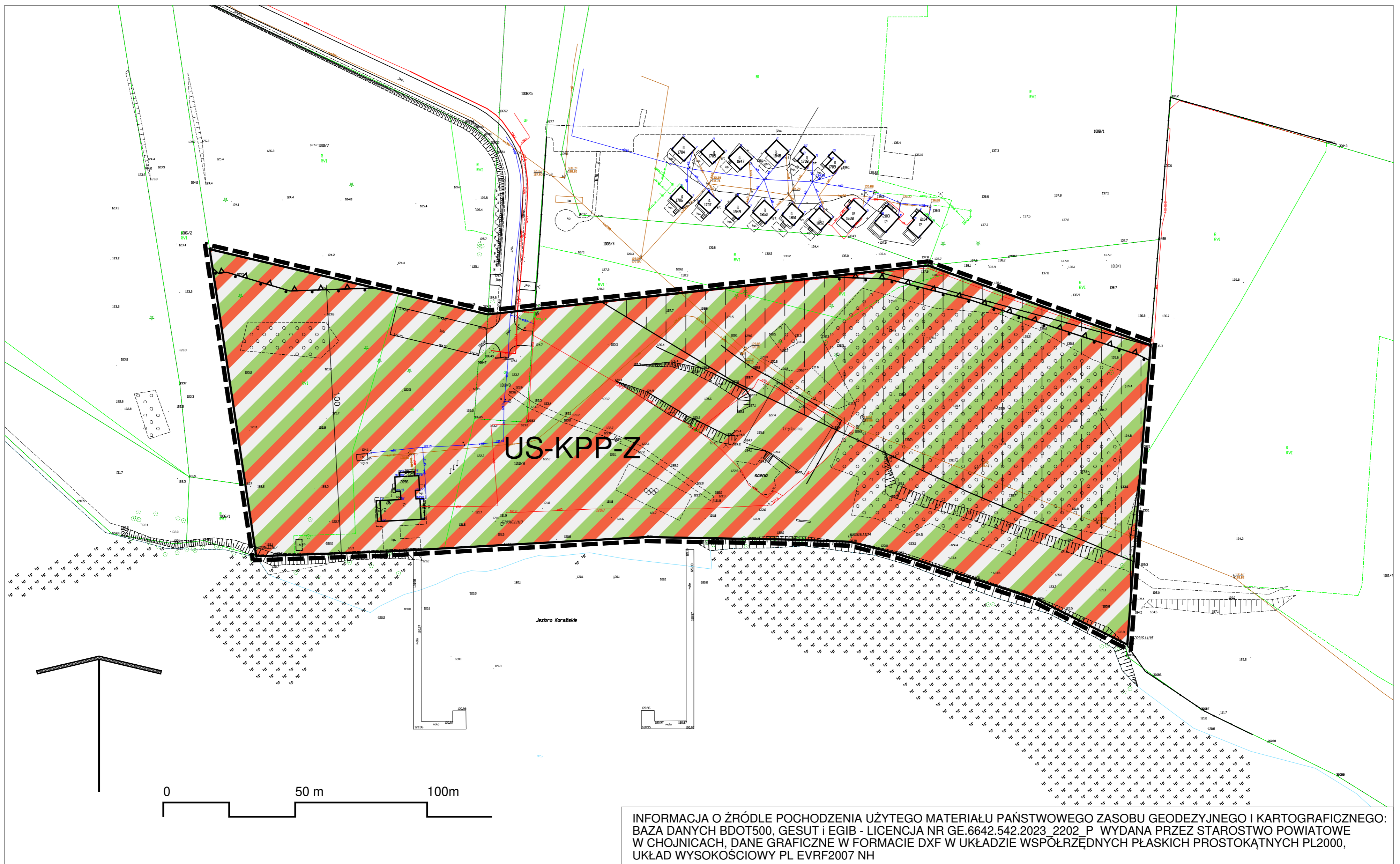
WÓJT GMINY CHOJNICE

/-/dr inż. Zbigniew Szczepański

Przewodniczący Rady

Ryszard Kontek

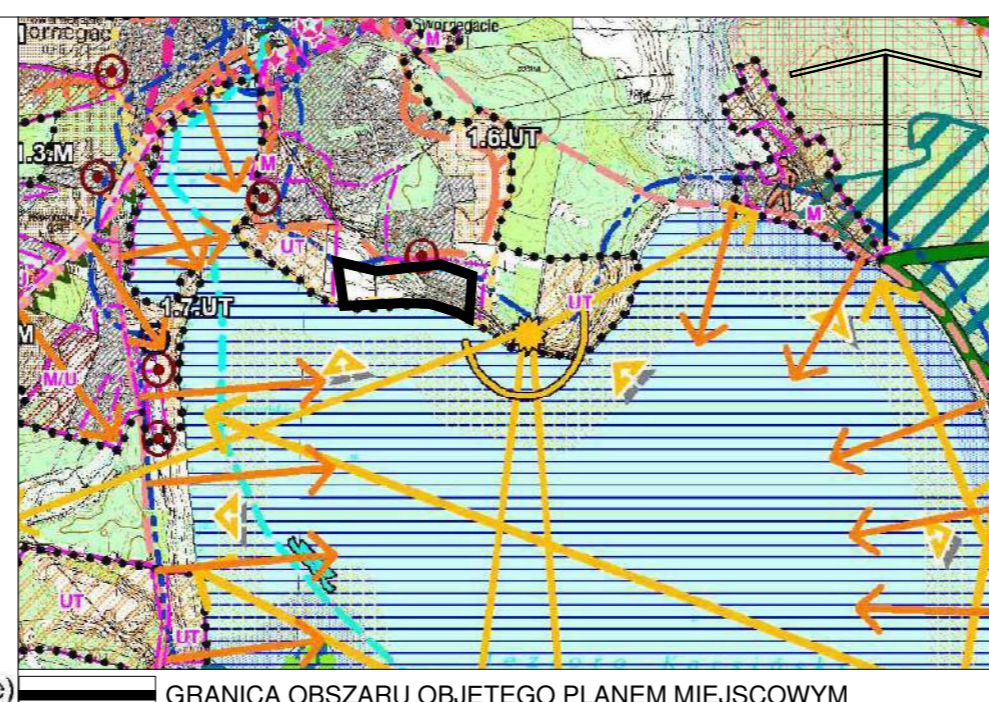
Projekt uchwały odpowiada przepisom prawa, stąd nie wnoszę uwag.



INFORMACJA O ŹRÓDLE POCHODZENIA UŻYTEGO MATERIAŁU PAŃSTWOWEGO ZASOBU GEODEZYJNEGO I KARTOGRAFICZNEGO:
BAZA DANYCH BDOT500, GESUT i EGIB - LICENCJA NR GE.6642.542.2023_2202_P WYDANA PRZEZ STAROSTWO POWIATOWE
W CHOJNICACH, DANE GRAFICZNE W FORMACIE DXF W UKŁADZIE WSPÓLRZĘDNYCH PŁASKICH PROSTOKĄTNYCH PL2000,
UKŁAD WYSOKOŚCIOWY PL EVRF2007 NH

WYRYS ZE STUDIUM UWARUNKOWAŃ I KIERUNKÓW ZAGOSPODAROWANIA PRZESTRZENNEGO GMINY CHOJNICE

- STREFY FUNKCJONALNO-PRZESTRZENNE**
granica stref funkcjonalno-przestrzennych
- KIERUNKI ZMIAN W STRUKTURZE PRZESTRZENNEJ ORAZ W PRZEZNACZENIU TERENÓW**
granice obszaru możliwego, docelowego zainwestowania, w tym:
obszary zabudowane i zainwestowane
obowiązujące miejscowe plany zagospodarowania przestrzennego
Obszary rozwoju zabudowy, w tym o dominującym podstawowym przeznaczeniu:
M - zabudowa mieszkaniowa
UT - zabudowa usług turystyki, obsługi rekreacji i wypoczynku, w tym:
- domy i ośrodki wczasowe, turystyczne
- plaże, kąpieliska
- zabudowa letniskowa
symbol przeznaczenia terenów rozwoju zabudowy (zgodny z zestawieniem w tekście)
pozostałe tereny w granicach możliwego docelowego zainwestowania - możliwe uzupełnienie zabudowy
granica obszaru zwartej zabudowy wsi określająca warunki zainwestowania, zgodnie z przepisami lokalnymi (§3 ust. 2, pkt 1, Rozp. Nr 53/06 Wojewody Pomorskiego z dn.15.05.2006 r. ws. Zaborskiego Parku Krajobrazowego)
- OBSZARY OBJĘTE OCHRONĄ NA PODSTAWIE PRZEPISÓW ODREBNYCH**
Ochrona przyrody i środowiska
Park Narodowy Bory Tucholskie
Obszary Natura 2000:
- obszary mające znaczenie dla Wspólnoty
Ochrona środowiska kulturowego:
+ - obiekty figurujące w Gminnej Ewidencji Zabytków
- LOKALNE WARTOŚCI I ZASOBY ŚRODOWISKOWE WSKAZANE DO OCHRONY NA POZIOMIE LOKALNYM**
Stanowiska archeologiczne:
- o określonej lokalizacji - ze strefą ok. 50 m
punkty ujęcia i kierunki widoku o wybitnej wartości
punkty ujęcia i kierunki atrakcyjnego widoku
wodne platformy widokowe - do ochrony
przedpola ciągów widokowych - do ochrony
- OBSZARY WYŁĄCZONE Z ZABUDOWY ORAZ O ISTOTNYCH OGRANICZENIACH DLA NOWEGO ZAINWESTOWANIA**
odległość 100m od linii brzegowej jezior i rzek - prawne ograniczenie dla zagospodarowania i zabudowy
obszary szczególnego zagrożenia powodzią
- KIERUNKI ROZWOJU SYSTEMU KOMUNIKACJI I INFRASTRUKTURY TECHNICZNEJ**
Komunikacja, transport:
szlaki turystyczne piesze
turystyczny szlak wodny rz. Brdy
- POLITYKA PLANISTYCZNA GMINY**
Obszary z obowiązującymi planami
granice terenów objętych obowiązującymi planami, w tym o przeważającym przeznaczeniu:
tereny zabudowy mieszkaniowej
tereny zabudowy mieszkaniowo-usługowej
tereny zabudowy rekreacyjnej
Obszary, dla których gmina zamierza sporządzić mpzp
obszary planowane do zainwestowania, w tym zmieniające przeznaczenie z rolnego na nierolnicze



LEGENDA:

- GRANICE OBSZARU OBJĘTEGO PLANEM MIEJSCOWYM
- OBOWIĄZUJĄCE USTALENIA PLANU MIEJSCOWEGO:
- LINIE ROZGRANICZAJĄCE TERENY O RÓŻNYM PRZEZNACZENIU LUB RÓŻNYCH ZASADACH ZAGOSPODAROWANIA
- GRANICA STREFY 100 M WZDŁUŻ LINII BRZEGU JEZIORA
- NIEPRZEKRACZALNE LINIE ZABUDOWY
- STREFA OCHRONY KONSERWATORSKIEJ DLA STANOWISK ARCHEOLOGICZNYCH
- TEREN USŁUG SPORTU I REKREACJI LUB KOMUNIKACJI PIESZEJ LUB ZIELENI
- WYMIAROWANIE

CAŁY OBSZAR OBJĘTY PLANEM MIEJSCOWYM POŁOŻONY JEST W GRANICACH: ZABORSKIEGO PARKU KRAJOBRAZOWEGO, OBSZARU NATURA 2000 "WIELKI SANDR BRDY" PLB220001 ORAZ W GRANICACH OTULINY PARKU NARODOWEGO "BORY TUCHOLSKIE".

PROJEKTANT: Marzena Osuch
ORGAN SPORZĄDZAJĄCY PLAN: WÓJT GMINY CHOJNICE

Załącznik Nr 2 do uchwały Nr LI/860/2024
Rady Gminy w Chojnicach
z dnia 23 lutego 2024 r.

Rozstrzygnięcie o sposobie rozpatrzenia uwag do projektu zmiany miejscowego planu zagospodarowania przestrzennego dla fragmentu obrębu geodezyjnego Swornegacie „Psia Góra” gm. Chojnice.

W okresie **wyłożenia** projektu zmiany planu wraz z prognozą oddziaływania na środowisko do publicznego wglądu w dniach od 02 listopada 2023 r. do 30 listopada 2023 r. (z wyjątkiem sobót i niedziel) oraz w terminie 14 dni po tym okresie, tj. do dnia 14 grudnia 2023 r., **nie wniesiono żadnych uwag.**

Przewodniczący Rady

Ryszard Kontek

Załącznik Nr 3 do uchwały Nr LI/860/2024
Rady Gminy w Chojnicach
z dnia 23 lutego 2024 r.

Rozstrzygnięcie o sposobie realizacji zapisanych w planie inwestycji z zakresu infrastruktury technicznej, które należą do zadań własnych gminy oraz zasadach ich finansowania do projektu zmiany miejscowego planu zagospodarowania przestrzennego dla fragmentu obrębu geodezyjnego Swornegacie „Psia Góra” gm. Chojnice.

Realizacja zamierzeń inwestycyjnych określonych w projekcie miejscowego planu nie wymaga ponoszenia kosztów z budżetu gminy na wykonanie inwestycji z zakresu infrastruktury technicznej, które należą do zadań własnych gminy. W sąsiedztwie obszaru objętego planem przebiegają sieci infrastruktury technicznej. Dla realizacji zamierzeń budowlanych obiektów, określonych w projekcie miejscowego planu, należy wykonać ich przyłączenie do odpowiednich sieci. Koszt wykonania przyłączy obciąża inwestora realizującego inwestycję.

Przewodniczący Rady

Ryszard Kontek

Załącznik Nr 4 do uchwały Nr LI/860/2024
Rady Gminy w Chojnicach
z dnia 23 lutego 2024 r.

Dane przestrzenne, o których mowa w art. 67a ust. 3 i 5 ustawy z dnia 27 marca 2003 r. o planowaniu i zagospodarowaniu przestrzennym (j.t. Dz.U. z 2023 r. poz. 977 z późn. zm.) ujawnione zostaną po kliknięciu w ikonę

Uzasadnienie

Zgodnie z art. 15 ust. 1 ustawy z dnia 27 marca 2003 r. o planowaniu i zagospodarowaniu przestrzennym (t. j. Dz. U. z 2023 r. poz. 977 z późn. zm.),

do zmiany miejscowego planu zagospodarowania przestrzennego dla fragmentu obrębu geodezyjnego Swornegacie „Psia Góra” gm. Chojnice, uchwalonej uchwałą Nr LI/860/2024

Rady Gminy w Chojnicach z dnia 23 lutego 2024 r.

Uchwałą Nr XLII/715/2023 z dnia 30 marca 2023 r. Rada Gminy w Chojnicach zobowiązała Wójta Gminy Chojnice do sporządzenia zmiany miejscowego planu zagospodarowania przestrzennego dla fragmentu obrębu geodezyjnego Swornegacie „Psia Góra” gm. Chojnice.

Opracowaniem objęto obszar działek gminnych nr 1010/8 i nr 1010/9 obręb geodezyjny Swornegacie gm. Chojnice o powierzchni 3,4785 ha, położony przy północnym brzegu Jeziora Karsińskiego.

W granicach obszaru objętego zmianą planu miejscowego obowiązuje miejscowy plan zagospodarowania przestrzennego przyjęty uchwałą Nr XXXV/611/2022 Rady Gminy w Chojnicach z dnia 29 sierpnia 2022 r. w sprawie zmiany miejscowego planu zagospodarowania przestrzennego dla fragmentu obrębu geodezyjnego Swornegacie „Psia Góra” gm. Chojnice (Dz. Urz. Woj. Pom. z dnia 05 października 2022 r. poz. 3615). W oparciu o obowiązujące zapisy nie można jednak zrealizować na przedmiotowym terenie planowanych przez Gminę inwestycji.

Zgodnie z art. 27 ustawy z dnia 27 marca 2003 r. o planowaniu i zagospodarowaniu przestrzennym zmiana miejscowego planu zagospodarowania przestrzennego następuje w takim trybie w jakim jest on uchwalany, a po uprawomocnieniu się przedmiotowego planu w/w obowiązujący plan utraci moc w granicach obszaru objętego planem miejscowym, w obrębie których będą obowiązywały ustalenia przedmiotowego planu.

Teren wyznaczony w granicach obszaru objętego planem miejscowym, zgodnie z ustaleniami „Studium uwarunkowań i kierunków zagospodarowania przestrzennego gminy Chojnice”, uchwalonego uchwałą Nr XXV/417/2017 Rady Gminy w Chojnicach z dnia 9 sierpnia 2017 r., zmienionego Zarządzeniem Zastępczym Wojewody Pomorskiego z dnia 30 września 2020 r., leży w granicach obszaru możliwego, docelowego zainwestowania.

Z uwagi na to, że zmiana obowiązującego planu dotyczy całego obszaru wskazanego na rysunku planu, stanowiącym załącznik Nr 1 do uchwały Nr XXXV/611/2022 z dnia 29 sierpnia 2022 r., i stanowi niewielką modyfikację tekstu przyjętego już dokumentu polegającą na zwiększeniu intensywności zabudowy z 0,01 do 0,04 i powierzchni zabudowy z 1% do 2% powierzchni terenu, jest to zgodne z polityką przestrzenną gminy określoną w w/w studium, które wiąże wewnętrznie organ gminy w jej planach przy sporządzaniu projektów planów miejscowych, i plan nie narusza ustaleń studium.

Niezbędne było dostosowanie symbolu i nazwy terenu oraz oznaczeń graficznych na rysunku planu do przepisów rozporządzenia Ministra Rozwoju i Technologii z dnia 17 grudnia 2021 r. w sprawie wymaganego zakresu projektu miejscowego planu zagospodarowania przestrzennego (Dz. U. z 2021 r. poz. 2404).

Projekt planu uzyskał pozytywną opinię Gminnej Komisji Urbanistyczno-Architektonicznej oraz uzgodnienia i pozytywne opinie instytucji przewidzianych ustawą o planowaniu i zagospodarowaniu przestrzennym.

W oparciu o artykuł 48 ustawy z dnia 03 października 2008 r. o udostępnianiu informacji o środowisku i jego ochronie, udziale społeczeństwa w ochronie środowiska oraz o ocenach oddziaływania na

środowisko (t.j. Dz. U. z 2023 r. poz. 1094 ze zm.), po uzgodnieniu z Regionalną Dyрекcją Ochrony Środowiska w Gdańsku pismem z dnia 07 czerwca 2023 r. znak: RDOŚ-Gd-WZP.410.2.8.2023.PK.1 oraz Państwowym Powiatowym Inspektorem Sanitarnym w Chojnicach pismem z dnia 19 czerwca 2023 r. znak: PSSE-NZ-9201-88/22/4/23 odstąpiono od przeprowadzenia strategicznej oceny oddziaływania na środowisko w/w zmiany miejscowego planu zagospodarowania przestrzennego.

Po przeprowadzeniu procedury planistycznej, zgodnie z ustawą z dnia 27 marca 2003 r. o planowaniu i zagospodarowaniu przestrzennym, projekt planu został przedstawiony do uchwalenia wraz z rozstrzygnięciem rozpatrzenia uwag i rozstrzygnięciem o sposobie realizacji zapisanych w planie inwestycji z zakresu infrastruktury technicznej, które należą do zadań własnych gminy oraz zasadach ich finansowania.

1. Sposób realizacji wymogów wynikających z art. 1 ust. 2:

1)wymagania ładu przestrzennego, w tym urbanistyki i architektury - zostały uwzględnione poprzez ustalenie zasad ochrony i kształtowania ładu przestrzennego w § 6 ust. 2 oraz zasad kształtowania zabudowy oraz wskaźników zagospodarowania terenu w § 6 ust. 7;

2)walory architektoniczne i krajobrazowe - zostały uwzględnione poprzez ustalenie zasad ochrony i kształtowania ładu przestrzennego w § 6 ust. 2, a także zasad kształtowania zabudowy oraz wskaźników zagospodarowania terenu w § 6 ust. 7;

3)wymagania:

a)ochrony środowiska, w tym gospodarowania wodami - zostały uwzględnione poprzez ustalenie zasad ochrony środowiska, przyrody i krajobrazu w § 6 ust. 3 oraz zasad modernizacji, rozbudowy i budowy systemów komunikacji i infrastruktury technicznej w § 6 ust. 11;

b)ochrony gruntów rolnych i leśnych - teren nie wymaga uzyskania zgody na zmianę przeznaczenia gruntów rolnych i leśnych na cele nierolnicze i nieleśne w kontekście przepisów ustawy z dnia 3 lutego 1995 r. o ochronie gruntów rolnych i leśnych (t.j. Dz. U. z 2022 r. poz. 2409 ze zm.);

c)ochrony dziedzictwa kulturowego i zabytków oraz dóbr kultury współczesnej - zostały uwzględnione poprzez ustalenie zasad ochrony dziedzictwa kulturowego i zabytków, w tym krajobrazów kulturowych, oraz dóbr kultury współczesnej w § 6 ust. 5;

d)ochrony zdrowia oraz bezpieczeństwa ludzi i mienia, a także potrzeby osób niepełnosprawnych - zostały uwzględnione poprzez ustalenie zasad ochrony i kształtowania ładu przestrzennego w § 6 ust. 2, zasad kształtowania zabudowy oraz wskaźników zagospodarowania terenu w § 6 ust. 7, w tym miejsc przeznaczonych na parkowanie pojazdów zaopatrzonych w kartę parkingową i sposobu ich realizacji, a także zasad modernizacji, rozbudowy i budowy systemów komunikacji i infrastruktury technicznej w § 6 ust. 11;

e)walorów ekonomicznych przestrzeni - zostały uwzględnione poprzez ustalenie zasad ochrony i kształtowania ładu przestrzennego w § 6 ust. 2, zasad ochrony środowiska, przyrody i krajobrazu w § 6 ust. 3, zasad kształtowania zabudowy oraz wskaźników zagospodarowania terenu w § 6 ust. 7, zasad modernizacji, rozbudowy i budowy systemów komunikacji i infrastruktury technicznej w § 6 ust. 11, stawek procentowych, na podstawie których ustala się opłatę, o której mowa w art. 36 ust. 4 ustawy o planowaniu i zagospodarowaniu przestrzennym w § 6 ust. 13;

f)prawa własności - uszanowano prawo do własności wynikające z art. 64 Konstytucji Rzeczypospolitej Polskiej oraz z art. 6 ustawy o planowaniu i zagospodarowaniu przestrzennym, w którym zapisano, że każdy ma prawo w granicach określonych ustawą do zagospodarowania terenu, do którego ma tytuł prawny, zgodnie z warunkami ustalonymi w miejscowym planie zagospodarowania przestrzennego terenu, jeżeli nie narusza to chronionego prawem interesu publicznego osób trzecich - w okresie wyłożenia projektu planu

wraz z prognozą oddziaływania na środowisko do publicznego wglądu w dniach od 02 listopada 2023 r. do 30 listopada 2023 r. (z wyjątkiem sobót i niedziel) oraz w terminie 14 dni po tym okresie, tj. do dnia 14 grudnia 2023 r., nie wniesiono żadnych uwag;

g)potrzeb obronności i bezpieczeństwa państwa - nie było potrzeby ustalania wymagań, a projekt planu został uzgodniony przez właściwe organy wojskowe, ochrony granic i bezpieczeństwa państwa;

h)potrzeb interesu publicznego - zostały uwzględnione poprzez ustalenie zasad modernizacji, rozbudowy i budowy systemów komunikacji i infrastruktury technicznej w **§ 6 ust. 11**;

i)potrzeb w zakresie rozwoju infrastruktury technicznej, w szczególności sieci szerokopasmowych - zostały uwzględnione poprzez ustalenie zasad modernizacji, rozbudowy i budowy systemów komunikacji i infrastruktury technicznej w **§ 6 ust. 11**;

j)zapewnienia udziału społeczeństwa w pracach nad miejscowym planem zagospodarowania przestrzennego, w tym przy użyciu środków komunikacji elektronicznej - w oparciu o artykuł 48 ustawy z dnia 03 października 2008 r. o udostępnianiu informacji o środowisku i jego ochronie, udziale społeczeństwa w ochronie środowiska oraz o ocenach oddziaływania na środowisko (t.j. Dz. U. z 2023 r. poz. 1094 ze zm.), po uzgodnieniu z Regionalną Dyрекcją Ochrony Środowiska w Gdańsku pismem z dnia 07 czerwca 2023 r. znak: RDOŚ-Gd-WZP.410.2.8.2023.PK.1 oraz Państwowym Powiatowym Inspektorem Sanitarnym w Chojnicach pismem z dnia 19 czerwca 2023 r. znak: PSSE-NZ-9201-88/22/4/23 odstąpiono od przeprowadzenia strategicznej oceny oddziaływania na środowisko;

k)zachowania jawności i przejrzystości procedur planistycznych - procedura planistyczna została przeprowadzona zgodnie z ustawą z dnia 27 marca 2003 r. o planowaniu i zagospodarowaniu przestrzennym;

l)potrzeby zapewnienia odpowiedniej ilości i jakości wody, do celów zaopatrzenia ludności - została uwzględniona poprzez ustalenie zasady zaopatrzenia w wodę z gminnej sieci wodociągowej w **§ 6 ust. 11 pkt 3**.

2. Sposób realizacji wymogów wynikających z art. 1 ust. 3.

Ustalenie przeznaczenia terenu i warunków urbanistycznych w granicach objętych opracowaniem planu miejscowego, związanych z dostosowaniem do aktualnych potrzeb gminy, pozwoli na rozwój planowanych inwestycji.

Dostosowanie się w przypadku przyszłej działalności do zaleceń planu warunkuje prawidłowy przebieg prowadzonych inwestycji, zarówno w fazie realizacji jak i przyszłej eksploatacji, zgodny z ustaleniami planu, które równoważą interes publiczny z interesem prywatnym.

W trakcie postępowania z udziałem społeczeństwa nie zostały zgłoszone na piśmie żadne uwagi i wnioski.

3. Sposób realizacji wymogów wynikających z art. 1 ust. 4.

Sytuowanie nowej zabudowy uwzględnia wymagania ładu przestrzennego, efektywne gospodarowanie przestrzenią oraz walory ekonomiczne przestrzeni poprzez:

- 1)niezmienną transportochłonność układu przestrzennego,
- 2)wykorzystanie publicznego transportu zbiorowego jako podstawowego środka transportu na dotychczasowych zasadach,
- 3)zapewnianie dotychczasowych rozwiązań przestrzennych, ułatwiających przemieszczanie się pieszych i rowerzystów istniejącymi drogami publicznymi i powiązanymi z nimi drogami wewnętrznymi istniejącymi i projektowanymi,

4) planowanie i lokalizowanie nowej zabudowy na obszarach o w pełni wykształconej zwartej strukturze funkcjonalno-przestrzennej, w granicach jednostki osadniczej w rozumieniu art. 2 pkt 1 ustawy z dnia 29 sierpnia 2003 r. o urzędowych nazwach miejscowości i obiektów fizjograficznych (Dz. U. Nr 166, poz. 1612 oraz z 2005 r. Nr 17, poz. 141), w szczególności poprzez uzupełnianie istniejącej zabudowy.

4. Zgodność z wynikami analizy, o której mowa w art. 32 ust. 1, wraz z datą uchwały rady gminy, o której mowa w art. 32 ust. 2.

W „Ocenie aktualności Studium uwarunkowań i kierunków zagospodarowania przestrzennego Gminy Chojnice oraz miejscowych planów zagospodarowania przestrzennego”, przyjętej uchwałą **Nr XXXIX/612/2018 Rady Gminy w Chojnicach z dnia 12 października 2018 r.**, miejscowy plan zagospodarowania przestrzennego dla fragmentu obrębu geodezyjnego Swornegacie „Psia Góra” gm. Chojnice, uchwalony uchwałą Nr XXVIII/445/2017 Rady Gminy w Chojnicach z dnia 29 listopada 2017 r. (Dz. Urz. Woj. Pomorskiego z dnia 04 stycznia 2018 r. poz. 34), został ujęty w zestawieniu obowiązujących planów miejscowych, dla których przewidziano zmiany w przypadku utraty ich aktualności.

W związku z powyższym opracowanie planu jest zgodne z wynikami analizy, o której mowa w art. 32 ust. 2 ustawy o planowaniu i zagospodarowaniu przestrzennym.

5. Wpływ na finanse publiczne, w tym budżet gminy.

Planowana zmiana stanowi niewielką modyfikację obowiązującego miejscowego planu, dostosowującą ustalenia planu do zmienionych potrzeb gminy.

W sporządzonej na potrzeby projektu planu prognozie skutków finansowych podsumowano, że uchwalenie zmiany miejscowego planu zagospodarowania przestrzennego będzie miało w przyszłości pozytywny wpływ na budżet Gminy Chojnice, gdyż gmina pozyska wyższe dochody związane ze wzrostem podatku od nieruchomości po faktycznym wykorzystaniu terenu zgodnie z przeznaczeniem określonym w planie miejscowym z uwzględnieniem zwiększonych wskaźników intensywności zabudowy i powierzchni zabudowy w stosunku do ustalonych w aktualnie obowiązującym planie miejscowym.

Projekt

z dnia 15 lutego 2024 r.

Zatwierdzony przez

**UCHWAŁA NR LI/861/2024
RADY GMINY W CHOJNICACH**

z dnia 23 lutego 2024 r.

**w sprawie miejscowego planu zagospodarowania przestrzennego terenu przy plaży w obrębie geodezyjnym
Charzykowy gm. Chojnice**

Na podstawie art. 20 ust. 1 ustawy z dnia 27 marca 2003 r. o planowaniu i zagospodarowaniu przestrzennym (t.j. Dz. U. z 2023 r. poz. 977 z późn. zm.) oraz art. 18 ust. 2 pkt 5 i art. 40 ust. 1 ustawy z dnia 8 marca 1990 r. o samorządzie gminnym (t.j. Dz. U. z 2023 r. poz. 40 z późn. zm.), w związku z uchwałą Nr XXIX/505/2021 Rady Gminy w Chojnicach z dnia 26 listopada 2021 r. w sprawie przystąpienia do sporządzenia miejscowego planu zagospodarowania przestrzennego terenu przy plaży w obrębie geodezyjnym Charzykowy gm. Chojnice, po stwierdzeniu braku naruszenia ustaleń „Studium uwarunkowań i kierunków zagospodarowania przestrzennego gminy Chojnice”, uchwalonego uchwałą Nr XXV/417/2017 Rady Gminy w Chojnicach z dnia 9 sierpnia 2017 r., zmienionego Zarządzeniem Zastępczym Wojewody z dnia 30 września 2020 r.,

**Rada Gminy
uchwala, co następuje:**

§ 1. Uchwala się miejscowy plan zagospodarowania przestrzennego terenu przy plaży w obrębie geodezyjnym Charzykowy gm. Chojnice, w granicach obszaru objętego planem miejscowym określonym na załączniku Nr 1 do niniejszej uchwały w skali 1:1000, zwany dalej planem.

**Rozdział 1.
Przepisy ogólne**

§ 2. Plan obejmuje obszar położony w centrum wsi Charzykowy obręb Charzykowy gm. Chojnice, pomiędzy jeziorem Charzykowskim a ulicą Długą, tj. drogą publiczną powiatową nr 2624G.

§ 3. Przedmiotem ustaleń planu są:

- 1) teren zabudowy mieszkaniowej jednorodzinnej i usługowej, oznaczony na rysunku planu literami **MNU**;
- 2) teren zabudowy usługowej w zakresie bezpieczeństwa i porządku publicznego, oznaczony na rysunku planu literami **Up**;
- 3) tereny zabudowy usługowej w zakresie usług turystycznych oraz innych usług towarzyszących, oznaczone na rysunku planu literami **UT,U**;
- 4) teren sportu i rekreacji, zabudowy usługowej w zakresie usług turystycznych, ciągów pieszych, pieszo - rowerowych oraz zieleni, oznaczony na rysunku planu literami **US,UT,KDX,KDY,Z**;
- 5) teren zieleni urządzonej, wód powierzchniowych śródlądowych i zabudowy usługowej w zakresie usług turystycznych, oznaczony na rysunku planu literami **ZP,WS,UT**;
- 6) teren parkingu, oznaczony na rysunku planu literami **KP**;

- 7) tereny ciągów pieszych, oznaczone na rysunku planu literami **KDX**;
- 8) teren ciągu pieszo - rowerowego, oznaczony na rysunku planu literami **KDY**;
- 9) teren drogi wewnętrznej, oznaczony na rysunku planu literami **KDW**;
- 10) teren drogi publicznej lokalnej, oznaczony na rysunku planu literami **KDL**.

§ 4. 1. Integralną częścią uchwały jest rysunek planu, stanowiący załącznik Nr 1 do niniejszej uchwały.

2. Rozstrzygnięcie o sposobie rozpatrzenia uwag do projektu planu stanowi załącznik Nr 2 do niniejszej uchwały.

3. Rozstrzygnięcie o sposobie realizacji zapisanych w planie inwestycji z zakresu infrastruktury technicznej, które należą do zadań własnych gminy oraz zasadach ich finansowania, stanowi załącznik Nr 3 do niniejszej uchwały.

4. Zbiór danych przestrzennych w postaci dokumentu elektronicznego stanowi załącznik Nr 4 do niniejszej uchwały.

5. Dla każdego wydzielonego liniami rozgraniczającymi terenu, oznaczonego symbolem, obowiązują jednocześnie ustalenia ogólne określone w **Rozdziale 2** i ustalenia szczegółowe określone w **Rozdziale 3** dla danego terenu.

6. Do obowiązujących ustaleń planu należą następujące oznaczenia graficzne:

- 1) linie rozgraniczające tereny o różnym przeznaczeniu lub różnych zasadach zagospodarowania;
- 2) granica strefy 100 m wzdłuż linii brzegu jeziora;
- 3) granica strefy ochrony sanitarnej cmentarza;
- 4) maksymalne nieprzekraczalne linie zabudowy;
- 5) obszar szczególnego zagrożenia powodzią, na którym prawdopodobieństwo wystąpienia powodzi jest średnie i wynosi 1%;
- 6) obszar szczególnego zagrożenia powodzią, na którym prawdopodobieństwo wystąpienia powodzi jest wysokie i wynosi 10%;
- 7) symbole i określenia przeznaczenia terenów wydzielonych liniami rozgraniczającymi,
- 8) wymiarowanie.

§ 5. Ilekroć w niniejszej uchwale jest mowa o:

- 1) **uchwale** - należy przez to rozumieć niniejszą uchwałę Rady Gminy;
- 2) **rysunku planu** - należy przez to rozumieć rysunek planu miejscowego na mapie sytuacyjno - wysokościowej w skali 1:1000, stanowiący załącznik Nr 1 do niniejszej uchwały;
- 3) **obszarze planu** - należy przez to rozumieć obszar zawarty w granicach obszaru objętego planem miejscowym;
- 4) **liniach rozgraniczających** - należy przez to rozumieć linie rozgraniczające tereny o różnym przeznaczeniu lub różnych zasadach zagospodarowania;
- 5) **maksymalnej nieprzekraczalnej linii zabudowy** - należy przez to rozumieć linię ograniczającą fragment terenu, na którym dopuszcza się wznoszenie budynków i wiat, ale wyznaczona na rysunku planu

maksymalna nieprzekraczalna linia zabudowy nie dotyczy budynków i wiat służących turystyce wodnej zgodnie z przepisami odrębnymi;

- 6) **terenie** - należy przez to rozumieć teren wyznaczony na rysunku planu miejscowego liniami rozgraniczającymi, oznaczony symbolem składającym się z liczby wskazującej kolejny numer terenu oraz liter określających rodzaj przeznaczenia i sposób zagospodarowania terenu;
- 7) **dachu płaskim** - należy przez to rozumieć dach o kącie nachylenia połaci nie większym niż 12°;
- 8) **obiekcie towarzyszącym** – należy przez to rozumieć wiatę lub budynek z pomieszczeniami pomocniczymi, technicznymi, gospodarczymi i garażowymi, niezbędnymi do funkcjonowania budynku realizowanego zgodnie z przeznaczeniem terenu oraz do realizacji funkcji terenu dopuszczonej w planie;
- 9) **przepisach odrębnych** - należy przez to rozumieć przepisy ustaw, aktów wykonawczych oraz prawa lokalnego.

Rozdział 2.

Ustalenia ogólne - Przeznaczenie i zasady zagospodarowania terenów

§ 6. 1. Przeznaczenie terenów wydzielonych liniami rozgraniczającymi:

- 1) teren zabudowy mieszkaniowej jednorodzinnej i usługowej, oznaczony na rysunku planu symbolem **1 MNU**, na którym obowiązują szczegółowe zasady zagospodarowania określone w **§ 7**;
- 2) teren zabudowy usługowej w zakresie bezpieczeństwa i porządku publicznego, oznaczony na rysunku planu symbolem **2 Up**, na którym obowiązują szczegółowe zasady zagospodarowania określone w **§ 8**;
- 3) tereny zabudowy usługowej w zakresie usług turystycznych oraz innych usług towarzyszących, oznaczone na rysunku planu symbolami **3 UT,U, 4 UT,U, 5 UT,U, 6 UT,U i 7 UT,U**, na których obowiązują szczegółowe zasady zagospodarowania określone w **§ 9**;
- 4) teren sportu i rekreacji, zabudowy usługowej w zakresie usług turystycznych, ciągów pieszych, pieszo - rowerowych oraz zieleni, oznaczony na rysunku planu symbolem **8 US,UT,KDX,KDY,Z**, na którym obowiązują szczegółowe zasady zagospodarowania określone w **§ 10**;
- 5) teren zieleni urządzonej, wód powierzchniowych śródlądowych i zabudowy usługowej w zakresie usług turystycznych, oznaczony na rysunku planu symbolem **9 ZP,WS,UT**, na którym obowiązują szczegółowe zasady zagospodarowania określone w **§ 11**;
- 6) teren parkingu, oznaczony na rysunku planu symbolem **10 KP**, na którym obowiązują szczegółowe zasady zagospodarowania określone w **§ 12**;
- 7) tereny ciągów pieszych, oznaczone na rysunku planu symbolami **11 KDX, 12 KDX i 13 KDX**, na których obowiązują szczegółowe zasady zagospodarowania określone w **§ 13**;
- 8) teren ciągu pieszo - rowerowego, oznaczony na rysunku planu symbolem **14 KDY**, na którym obowiązują szczegółowe zasady zagospodarowania określone w **§ 14**;
- 9) teren drogi wewnętrznej, oznaczony na rysunku planu symbolem **15 KDW**, na którym obowiązują szczegółowe zasady zagospodarowania określone w **§ 15**;
- 10) teren drogi publicznej lokalnej, oznaczony na rysunku planu symbolem **16 KDL**, na którym obowiązują szczegółowe zasady zagospodarowania określone w **§ 16**.

2. Zasady ochrony i kształtowania ładu przestrzennego:

- 1) zagospodarowanie terenów w obszarze planu musi uwzględniać istniejące przebiegi sieci infrastruktury technicznej, z zachowaniem odległości od tych sieci wymaganych przepisami odrębnymi i normami oraz możliwości dostępu w celu napraw i konserwacji – dopuszcza się przebudowy w/w sieci i zmiany ich przebiegu;
- 2) w obszarze planu dopuszcza się:
 - a) remonty i przebudowę oraz zmianę sposobu użytkowania istniejących budynków na zgodny z przeznaczeniem terenu określonym w planie,
 - b) rozbiórkę istniejących budynków,
 - c) podpiwniczenia,
 - d) budowę urządzeń budowlanych związanych z realizowanymi obiektami budowlanymi,
 - e) budowę sieci uzbrojenia terenu z uwzględnieniem przepisów odrębnych,
 - f) zieleń towarzyszącą na każdej działce budowlanej.

3. Zasady ochrony środowiska, przyrody i krajobrazu:

- 1) uwzględnić nakazy, zakazy i ograniczenia wynikające z położenia obszaru planu w granicach Zaborskiego Parku Krajobrazowego;
- 2) uwzględnić nakazy, zakazy i ograniczenia wynikające z położenia obszaru planu w granicach otuliny Parku Narodowego „Bory Tucholskie”;
- 3) z uwagi na położenie obszaru planu w granicach obszaru Natura 2000 „Wielki Sandr Brdy” PLB 220001, zagospodarowanie terenu musi być zgodne z przepisami dotyczącymi ochrony obszarów Natura 2000;
- 4) wprowadza się zakaz realizacji przedsięwzięć mogących zawsze znacząco i potencjalnie znacząco oddziaływać na środowisko wymienionych w przepisach odrębnych;
- 5) zakaz, wymieniony w **pkt 4**, nie dotyczy:
 - a) inwestycji telekomunikacyjnych realizowanych zgodnie z przepisami odrębnymi oraz niezbędnych sieci uzbrojenia terenu;
 - b) realizacji przedsięwzięć mogących potencjalnie znacząco oddziaływać na środowisko, dla których organ ochrony środowiska stwierdził brak konieczności przeprowadzania oceny oddziaływania przedsięwzięcia na środowisko lub przeprowadzona ocena oddziaływania na środowisko wykazała brak negatywnego wpływu na sąsiednią zabudowę mieszkaniową;
- 6) gospodarka odpadami powinna odbywać się zgodnie z obowiązującymi wymaganiami przepisów odrębnych;
- 7) należy przestrzegać dopuszczalnych poziomów hałasu w środowisku zgodnie z przepisami odrębnymi z uwzględnieniem przeznaczenia terenu;
- 8) projektowane użytkowanie i zagospodarowanie terenu nie może stanowić źródła zanieczyszczeń dla środowiska wodno – gruntowego – należy zastosować takie rozwiązania techniczne, technologiczne i organizacyjne, aby przeciwdziałać zagrożeniom środowiskowym;
- 9) przed przystąpieniem do prowadzenia prac ziemnych należy zebrać wierzchnią warstwę gleby w celu jej późniejszego wykorzystania do prac pielęgnacyjnych – porządkowych;
- 10) wody opadowe i roztopowe z utwardzonych nawierzchni dróg, parkingów i innych zanieczyszczonych, przed odprowadzeniem do odbiornika muszą spełniać wymagania określone w przepisach odrębnych;

- 11) w granicach działek nr nr 239/5, 239/9, 239/6, 239/11, 263/8, 263/7 i 239/13 należy uwzględnić przebieg rurociągu tranzytowego r-I, położonego w ciągu rowu melioracyjnego R-14, zbierającego i odprowadzającego wody z terenów zmeliorowanych, stanowiącego urządzenie melioracji wodnych - dopuszcza się uzasadnione technicznie wyłączenie z użytkowania i likwidację urządzeń melioracji wodnych zgodnie z przepisami odrębnymi;
- 12) ustala się nakaz ochrony gatunków dziko występujących roślin, zwierząt i grzybów oraz ich siedlisk przyrodniczych objętych ochroną, a ewentualne odstępstwo od zakazów obowiązujących w stosunku do gatunków chronionych wymaga uzyskania zezwolenia wydanego w trybie i z uwzględnieniem przepisów odrębnych;
- 13) przy projektowaniu zieleni towarzyszącej zabudowie i zagospodarowaniu terenów należy stosować gatunki drzew i krzewów adekwatnych siedliskowo.

4. **Zasady kształtowania krajobrazu:** nie występuje potrzeba określenia.

5. **Zasady ochrony dziedzictwa kulturowego i zabytków, w tym krajobrazów kulturowych, oraz dóbr kultury współczesnej:** nie ustala się z uwagi na brak występowania obiektów zabytkowych oraz stref ochrony konserwatorskiej i archeologicznej.

6. **Wymagania wynikające z potrzeb kształtowania przestrzeni publicznych:** obowiązują wymagania ustalone w:

- 1) § 10 ust. 4 uchwały dla terenu sportu i rekreacji, zabudowy usługowej w zakresie usług turystycznych, ciągów pieszych, pieszo - rowerowych oraz zieleni, oznaczonego na rysunku planu symbolem **8 US,UT,KDX,KDY,Z**;
- 2) § 13 ust. 3 uchwały dla terenów ciągów pieszych, oznaczonych na rysunku planu symbolami **11 KDX, 12 KDX i 13 KDX**;
- 3) § 14 ust. 3 uchwały dla terenu ciągu pieszo - rowerowego, oznaczonego na rysunku planu symbolem **14 KDY**;
- 4) § 16 ust. 3 uchwały dla terenu drogi publicznej lokalnej, oznaczonego na rysunku planu symbolem **16 KDL**.

7. **Zasady kształtowania zabudowy oraz wskaźniki zagospodarowania terenu, maksymalna i minimalna intensywność zabudowy jako wskaźnik powierzchni całkowitej zabudowy w odniesieniu do powierzchni działki budowlanej, minimalny udział procentowy powierzchni biologicznie czynnej w odniesieniu do powierzchni działki budowlanej, maksymalna wysokość zabudowy, minimalna liczba miejsc do parkowania w tym miejsca przeznaczone na parkowanie pojazdów zaopatrzonych w kartę parkingową i sposób ich realizacji oraz linie zabudowy i gabaryty obiektów:**

- 1) w przypadku działek zabudowanych i zainwestowanych w dniu wejścia w życie planu, na których:
 - a) wskaźnik powierzchni zabudowy i intensywność zabudowy określone w **Rozdziale 3** dla poszczególnych terenów zostały już przekroczone - dopuszcza się rozbudowę istniejących budynków o powierzchnię zabudowy nie większą niż 10% powierzchni zabudowy działki istniejącej w dniu wejścia w życie planu z uwzględnieniem maksymalnej nieprzekraczalnej linii zabudowy wyznaczonej na rysunku planu,
 - b) minimalny udział powierzchni biologicznie czynnej w stosunku do powierzchni działki budowlanej określony w **Rozdziale 3** dla poszczególnych terenów nie został dotrzymany - dopuszcza się jego zmniejszenie o max. 10% powierzchni działki budowlanej w przypadku rozbudowy, o której mowa w **lit. a**,

- c) wysokość istniejącego budynku jest większa od ustalonej w **Rozdziale 3** dla terenu, na którym się znajduje, dopuszcza się rozbudowę do istniejącej wysokości bez możliwości nadbudowy,
- d) geometria dachu istniejącego budynku nie spełnia warunków ustalonych w **Rozdziale 3** dla terenu, na którym się znajduje, dopuszcza się dla części rozbudowywanej i przebudowywanej zachowanie geometrii dachu występującej na części istniejącej;
- 2) nie ogranicza się wysokości budowli innych niż wiaty;
- 3) wyznaczone na rysunku planu maksymalne nieprzekraczalne linie zabudowy dotyczą nowej zabudowy, a w przypadku istniejącej zabudowy, której część znalazła się poza terenem, na którym dopuszcza się wznoszenie budynków i wiat, dopuszcza się wyłącznie jej przebudowy i remonty, a ewentualna rozbudowa musi uwzględniać maksymalną nieprzekraczalną linię zabudowy wyznaczoną na rysunku planu;
- 4) ustalenia w zakresie minimalnej liczby miejsc do parkowania i sposobu ich realizacji:
- a) w przeliczeniu na jedno mieszkanie co najmniej 1 dla samochodów użytkowników stałych i co najmniej 1 dla samochodów użytkowników przebywających okresowo,
- b) w przypadku działalności usługowej innej niż usługi hotelarskie nie mniej niż 1 na 3 osoby zatrudnione i nie mniej niż 2 do 100 m² powierzchni użytkowej usług lub powierzchni sprzedaży i dodatkowo 1 na każde 50 m² powyżej 100 m², przy czym do obliczeń ilości miejsc nie uwzględnia się powierzchni magazynowej,
- c) w przypadku usług hotelarskich co najmniej 1 w przeliczeniu na 2 miejsca noclegowe lub pokój w hotelu lub pensjonacie i dodatkowo 1 miejsce w przeliczeniu na 3 osoby zatrudnione,
- d) minimalna liczba miejsc przeznaczonych do parkowania pojazdów zaopatrzonych w kartę parkingową zgodnie z przepisami odrębnymi,
- e) miejsca do parkowania należy realizować na terenie działki budowlanej, na której realizowana jest inwestycja, jako naziemne, wkomponowane w zagospodarowanie terenu, lub jako wbudowane w budynki,
- f) z konieczności zapewnienia miejsc do parkowania zwalnia się obiekty usługowe o powierzchni użytkowej do 50 m²;
- 5) w celu ochrony przestrzeni powietrznej przed przeszkodami lotniczymi zastosowanie mają przepisy odrębne.

8. Granice i sposoby zagospodarowania terenów lub obiektów podlegających ochronie, ustalonych na podstawie odrębnych przepisów, w tym terenów górniczych, a także obszarów szczególnego zagrożenia powodzią, obszarów osuwania się mas ziemnych, krajobrazów priorytetowych określonych w audycie krajobrazowym oraz w planach zagospodarowania przestrzennego województwa:

- 1) nie wyznaczono terenów górniczych oraz obszarów osuwania się mas ziemnych z uwagi na brak ich występowania, a krajobrazów priorytetowych określonych w audycie krajobrazowym oraz w planach zagospodarowania przestrzennego województwa nie ustala się ze względu na brak uchwalonego audytu krajobrazowego województwa;
- 2) zagospodarowanie terenu **8 US,UT,KDX,KDY,Z** musi uwzględniać wyznaczone na rysunku planu obszary szczególnego zagrożenia powodzią z głębokością wody powodziowej od 0,0 m do 0,5 m, na których prawdopodobieństwo wystąpienia powodzi jest:
- a) średnie i wynosi 1% (raz na 100 lat),

- b) wysokie i wynosi 10% (raz na 10 lat);
- 3) na obszarach, o których mowa w pkt 2, ustala się:

- a) zakaz wprowadzania nowej zabudowy,
- b) obowiązek uwzględnienia ograniczeń w zagospodarowaniu wynikających z przepisów odrębnych.

9. Szczegółowe zasady i warunki scalania i podziału nieruchomości objętych planem miejscowym: nie występuje potrzeba określania.

10. Szczególne warunki zagospodarowania terenów oraz ograniczenia w ich użytkowaniu, w tym zakaz zabudowy:

- 1) wyznacza się granicę strefy 100 m wzdłuż linii brzegu jeziora, tak jak wrysowano na rysunku planu, w obrębie której obowiązują zasady określone w przepisach odrębnych;
- 2) wyznacza się granicę strefy ochrony sanitarnej cmentarza w odległości 50 m od granicy działki nr 395, tak jak wrysowano na rysunku planu, w obrębie której obowiązują zasady określone w przepisach odrębnych;
- 3) należy uwzględnić nakazy, zakazy i ograniczenia dla nieruchomości położonych w sąsiedztwie linii brzegu jeziora wynikające z przepisów odrębnych, w tym zapewnienie powszechnego dostępu do wody z nieruchomości przylegających do jeziora i zakaz grodzenia tych nieruchomości zgodnie z przepisami odrębnymi;
- 4) należy uwzględnić strefy kontrolowane wzdłuż istniejących i projektowanych gazociągów, zgodnie z przepisami odrębnymi.

11. Zasady modernizacji, rozbudowy i budowy systemów komunikacji i infrastruktury technicznej:

- 1) powiązanie obszaru planu z zewnętrznym układem komunikacyjnym stanowią przylegające do obszaru planu ulica Długa, tj. droga publiczna powiatowa nr 2624G, oraz ulice Żeglarska i Jeziorna - drogi gminne wewnętrzne;
- 2) zaopatrzenie w wodę z gminnej sieci wodociągowej;
- 3) należy zapewnić odpowiednią ilość wody dla celów przeciwpożarowych do zewnętrznego gaszenia pożaru dla terenów i obiektów oraz drogi pożarowe zgodnie z przepisami odrębnymi;
- 4) odprowadzenie ścieków do gminnej kanalizacji sanitarnej;
- 5) odprowadzenie wód opadowych i roztopowych do kanalizacji deszczowej z dopuszczeniem wykorzystania indywidualnych rozwiązań służących retencjonowaniu czystych wód deszczowych i roztopowych na działce, z możliwością zagospodarowania w sposób umożliwiający ich późniejsze wykorzystanie do nawodnienia trawników, zieleńców itp., a także z dopuszczeniem odprowadzenia niezanieczyszczonych wód opadowych i roztopowych z połąci dachowych bezpośrednio do gruntu w granicach działki;
- 6) budowa systemów telekomunikacyjnych, w tym szerokopasmowych, zgodnie z przepisami odrębnymi;
- 7) zaopatrzenie w energię elektryczną z istniejącej i projektowanej sieci elektroenergetycznej;
- 8) dopuszcza się budowę sieci gazowej;
- 9) zaopatrzenie w ciepło z wykorzystaniem źródeł indywidualnych nieemisyjnych i niskoemisyjnych (np.: ogrzewanie elektryczne, olejowe lub inne);
- 10) należy zapewnić dostęp (faktyczny i prawny) do sieci uzbrojenia terenu zgodnie z przepisami odrębnymi.

12. **Sposób i termin tymczasowego zagospodarowania, urządzenia i użytkowania terenów:** nie określa się ze względu na brak potrzeby takiego zagospodarowania.

13. **Stawki procentowe, na podstawie których ustala się opłatę, o której mowa w art. 36 ust. 4 ustawy o planowaniu i zagospodarowaniu przestrzennym:** ustala się stawkę w wysokości 30%.

Rozdział 3.

Ustalenia szczegółowe – Karty terenów wydzielonych liniami rozgraniczającymi

§ 7. Karta terenu 1 MNU

1. **Przeznaczenie terenu:** ustala się dwa równorzędne przeznaczenia terenu, które można realizować niezależnie lub łącznie:

- 1) teren zabudowy mieszkaniowej jednorodzinnej;
- 2) teren zabudowy usługowej.

2. Zasady ochrony i kształtowania ładu przestrzennego:

1) ustala się budowę budynków:

- a) mieszkalnych jednorodzinnych,
- b) usługowych (w tym handlowych),
- c) o funkcji mieszanej, tj. mieszkalno – usługowych;

2) dopuszcza się:

- a) 1 budynek na 1 działce budowlanej,
- b) wydzielenie w budynku mieszkalnym jednorodzinym lokalu użytkowego zgodnie z przepisami odrębnymi,
- c) wszelką działalność usługową, w tym handlową, spełniającą wymóg określony w **§ 6 ust. 3 pkt 4-5**.

3. Zasady kształtowania zabudowy oraz wskaźniki zagospodarowania terenu:

- 1) intensywność zabudowy od 0,2 do 0,6;
- 2) powierzchnia zabudowy do 40% powierzchni działki;
- 3) minimalny udział powierzchni biologicznie czynnej: 30% powierzchni działki budowlanej;
- 4) wysokość budynków do 8,0 m;
- 5) ustala się maksymalną nieprzekraczalną linię zabudowy w odległościach 2,5 m i 6,0 m od linii rozgraniczającej drogi wewnętrznej **15 KDW** oraz w linii zabudowy istniejących budynków, tak jak wrysowano na rysunku planu;
- 6) dachy płaskie lub dwuspadowe o kącie nachylenia głównych połaci od 35° do 45°.

4. **Zasady obsługi w zakresie komunikacji:** ustala się obsługę komunikacyjną z wydzielonej w obszarze planu drogi wewnętrznej **15 KDW**.

5. **Minimalna powierzchnia nowo wydzielonych działek budowlanych:** 0,0288 ha.

§ 8. Karta terenu 2 Up

1. **Przeznaczenie terenu:** teren zabudowy usługowej w zakresie bezpieczeństwa i porządku publicznego.

2. Zasady ochrony i kształtowania ładu przestrzennego:

- 1) ustala się budowę 1 budynku usługowego związanego z bezpieczeństwem i porządkiem publicznym wraz z obiektami towarzyszącymi;
- 2) dopuszcza się działalność usługową spełniającą wymóg określony w § 6 ust. 3 pkt 4-5.

3. Zasady ochrony środowiska, przyrody i krajobrazu: należy uwzględnić przebieg rurociągu, o którym mowa w § 6 ust. 3 pkt 11.

4. Zasady kształtowania zabudowy oraz wskaźniki zagospodarowania terenu:

- 1) intensywność zabudowy od 0,2 do 1,2;
- 2) powierzchnia zabudowy nie może przekroczyć 40% powierzchni terenu;
- 3) minimalny udział powierzchni biologicznie czynnej: 25% powierzchni działki budowlanej;
- 4) wysokość budynku usługowego i obiektów towarzyszących do 8,0 m;
- 5) ustala się maksymalną nieprzekraczalną linię zabudowy w linii zabudowy istniejącego budynku, tak jak wrysowano na rysunku planu;
- 6) dach płaski.

5. Zasady obsługi w zakresie komunikacji: ustala się obsługę komunikacyjną terenu z przylegającej do obszaru planu ulicy Jeziornej przez działkę gminną nr 238/7.

§ 9. Karta terenów: 3 UT,U, 4 UT,U, 5 UT,U, 6 UT,U i 7 UT,U

1. Przeznaczenie terenu: teren zabudowy usługowej w zakresie usług turystycznych oraz innych usług towarzyszących.

2. Zasady ochrony i kształtowania ładu przestrzennego:

- 1) ustala się budowę budynków usługowych wraz z obiektami towarzyszącymi;
- 2) dopuszcza się:
 - a) usługi turystyczne, w tym hotelarskie w rozumieniu przepisów odrębnych, a także inne usługi, w tym handlowe, gastronomii, kultury, nie kolidujące z przeznaczeniem terenu określonym w planie, wspomagające funkcjonowanie zabudowy w zakresie usług turystycznych, z możliwością łączenia wszystkich rodzajów usług w jednym budynku,
 - b) max. 50 miejsc noclegowych na terenie **4 UT,U**,
 - c) działalność usługową spełniającą wymóg określony w **ust. 3 pkt 4-5**,
 - d) lokalizację w kondygnacjach podziemnych budynków miejsc do parkowania pojazdów.

3. Zasady ochrony środowiska, przyrody i krajobrazu: na terenach **4 UT,U i 5 UT,U** należy uwzględnić przebieg rurociągu, o którym mowa w § 6 ust. 3 pkt 11.

4. Zasady kształtowania zabudowy oraz wskaźniki zagospodarowania terenu:

- 1) intensywność zabudowy w odniesieniu do powierzchni działki budowlanej od 0,2 do:
 - a) 2,0 na terenie **3 UT,U**,
 - b) 3,0 na terenie **4 UT,U**,
 - c) 1,2 na terenach: **5 UT,U, 6 UT,U i 7 UT,U**;

- 2) powierzchnia zabudowy nie może przekroczyć:
 - a) 40% powierzchni terenu na terenach: **3 UT,U, 5 UT,U, 6 UT,U i 7 UT,U,**
 - b) 75% powierzchni terenu na terenie **4 UT,U;**
- 3) minimalny udział powierzchni działki biologicznie czynnej:
 - a) 25% powierzchni działki budowlanej na terenie **3 UT,U,**
 - b) 5% powierzchni działki budowlanej na terenach: **4 UT,U i 6 UT,U,**
 - c) 40% powierzchni działki budowlanej na terenach: **5 UT,U i 7 UT,U;**
- 4) wysokość zabudowy:
 - a) budynki usługowe na terenach **3 UT,U, 4 UT,U i 5 UT,U** do 11,0 m, a na pozostałych terenach do 8,0 m,
 - b) obiekty towarzyszące do 5,5 m;
- 5) ustala się maksymalne nieprzekraczalne linie zabudowy zgodnie z oznaczeniem na rysunku planu, tj. w odległościach od 0 m do 10,5 m od linii rozgraniczających terenów, a także na terenie **5 UT,U** od strony jeziora w linii zabudowy budynku na działce nr 238/6 oraz na terenie **6 UT,U** w linii zabudowy istniejącego budynku;
- 6) budynki usługowe o powierzchni zabudowy nie mniejszej niż 100 m²;
- 7) dachy:
 - a) na terenach **3 UT,U, 4 UT,U, 5 UT,U i 6 UT,U** płaskie,
 - b) na terenie **7 UT,U** dwuspadowe o kącie nachylenia głównych połaci od 35° do 45°, a na obiektach towarzyszących dopuszcza się także płaskie.

4. Zasady obsługi w zakresie komunikacji: ustala się obsługę komunikacyjną terenów:

- 1) **3 UT,U i 4 UT,U** z wydzielonej w obszarze planu drogi wewnętrznej **15 KDW;**
- 2) **5 UT,U** z przylegającej do obszaru planu ulicy Jeziornej;
- 3) **6 UT,U i 7 UT,U** z przylegającej do obszaru planu ulicy Długiej.

5. Minimalna powierzchnia nowo wydzielonych działek budowlanych: 0,05 ha.

§ 10. Karta terenu 8 US,UT,KDX,KDY,Z

1. Przeznaczenie terenu: teren sportu i rekreacji, zabudowy usługowej w zakresie usług turystycznych, ciągów pieszych, pieszo - rowerowych oraz zieleni.

2. Zasady ochrony i kształtowania ład przestrzennego:

- 1) ustala się budowę:
 - a) amfiteatru z zadaszoną sceną,
 - b) budynków stanowiących zaplecze amfiteatru oraz związanych z obsługą plaży i kąpieliska wraz z obiektami towarzyszącymi;
- 2) dopuszcza się:
 - a) budowę budynków i wiat służących turystyce wodnej w strefie 100 m wzdłuż linii brzegu jeziora,
 - b) kąpielisko publiczne,

- c) plażę publiczną,
- d) place zabaw dla dzieci,
- e) wszelkie formy zagospodarowania terenu związane ze sportem i rekreacją,
- f) ciągi piesze,
- g) ciągi pieszo – rowerowe,
- h) terenowe urządzenia sportowo – rekreacyjne,
- i) zieleń urządzoną.

3. **Zasady ochrony środowiska, przyrody i krajobrazu:** należy uwzględnić przebieg rurociągu, o którym mowa w § 6 ust. 3 pkt 11.

4. Zasady kształtowania zabudowy oraz wskaźniki zagospodarowania terenu:

- 1) intensywność zabudowy od 0 do 0,3;
- 2) powierzchnia zabudowy nie może przekroczyć 30% powierzchni terenu;
- 3) minimalny udział powierzchni działki biologicznie czynnej: 50% powierzchni działki budowlanej;
- 4) wysokość:
 - a) budynków usługowych do 8,0 m,
 - b) budynków i wiat, o których mowa w ust. 2 pkt 2 lit. a, oraz obiektów towarzyszących do 5,5 m;
- 5) ustala się maksymalną nieprzekraczalną linię zabudowy w odległości 100 m od linii brzegu jeziora oraz wzdłuż granic działek nr 240/24 i nr 240/9, zgodnie z oznaczeniem na rysunku planu;
- 6) dachy płaskie lub dwuspadowe o kącie nachylenia głównych połaci od 35° do 45°.

4. Wymagania wynikające z potrzeb kształtowania przestrzeni publicznych:

- 1) teren sportu i rekreacji, zabudowy usługowej w zakresie usług turystycznych, ciągów pieszych, pieszo - rowerowych oraz zieleni **8 US,UT,KDX,KDY,Z** ustala się jako przeznaczony na realizację inwestycji celu publicznego;
- 2) na terenie, o którym mowa w **pkt 1**, na wschód od promenady wzdłuż jeziora, dopuszcza się tymczasowe sezonowe ogródki gastronomiczne.

5. **Granice i sposoby zagospodarowania terenów lub obiektów podlegających ochronie, ustalonych na podstawie odrębnych przepisów:** zagospodarowanie terenu musi uwzględniać wyznaczone na rysunku planu obszary szczególnego zagrożenia powodzią, o których mowa w § 6 ust. 8 pkt 2 i 3.

6. **Zasady obsługi w zakresie komunikacji:** ustala się obsługę komunikacyjną z wydzielonej w obszarze planu drogi wewnętrznej **15 KDW** oraz z przylegającej do obszaru planu ulicy Jeziornej przez działkę gminną nr 238/7.

§ 11. Karta terenu 9 ZP,WS,UT

1. **Przeznaczenie terenu:** teren zieleni urządzonej, wód powierzchniowych śródlądowych i zabudowy usługowej w zakresie usług turystycznych.

2. Zasady ochrony i kształtowania ładu przestrzennego:

- 1) ustala się nakaz zachowania i ochrony istniejącego zbiornika wodnego oraz obowiązek uporządkowania istniejącej zieleni poprzez zastosowanie zabiegów ochronnych i pielęgnacyjnych;

2) dopuszcza się:

- a) wprowadzenie zieleni niskiej, średniej wysokości i wysokiej,
- b) budowę obiektów towarzyszących związanych z informacją turystyczną i rekreacją.

3. Zasady ochrony środowiska, przyrody i krajobrazu: należy uwzględnić przebieg rurociągu, o którym mowa w § 6 ust. 3 pkt 11.

4. Zasady kształtowania zabudowy oraz wskaźniki zagospodarowania terenu:

- 1) intensywność zabudowy od 0 do 0,1;
- 2) powierzchnia zabudowy nie może przekroczyć 10% powierzchni terenu;
- 3) minimalny udział powierzchni działki biologicznie czynnej: 80% powierzchni działki budowlanej;
- 4) wysokość budynków i wiat do 5,5 m;
- 5) ustala się maksymalną nieprzekraczalną linię zabudowy w odległościach 9,0 m i 12,0 m od linii rozgraniczającej terenu, zgodnie z oznaczeniem na rysunku planu;
- 6) dachy płaskie lub dwuspadowe o kącie nachylenia głównych połaci od 35° do 45°.

5. Zasady obsługi w zakresie komunikacji: ustala się obsługę komunikacyjną z przylegających do obszaru planu ulic Długiej i Jeziornej.

§ 12. Karta terenu 10 KP

1. Przeznaczenie terenu: teren parkingu.

2. Zasady ochrony i kształtowania ładu przestrzennego:

- 1) dopuszcza się:
 - a) lokalizację miejsc do parkowania, w tym miejsc przeznaczonych na parkowanie pojazdów zaopatrzonych w kartę parkingową, zgodnie z przepisami odrębnymi,
 - b) budowę obiektów towarzyszących;
- 2) miejsca do parkowania należy realizować jako naziemne utwardzone.

3. Zasady kształtowania zabudowy oraz wskaźniki zagospodarowania terenu:

- 1) intensywność zabudowy od 0 do 0,1;
- 2) powierzchnia zabudowy nie może przekroczyć 10% powierzchni terenu;
- 3) minimalny udział powierzchni biologicznie czynnej: 0% powierzchni działki budowlanej;
- 4) wysokość obiektów towarzyszących do 5,5 m;
- 5) ustala się maksymalną nieprzekraczalną linię zabudowy w odległości 9,0 m od linii rozgraniczającej terenu, zgodnie z oznaczeniem na rysunku planu;
- 6) dachy płaskie lub dwuspadowe o kącie nachylenia połaci od 35° do 45°.

4. Zasady obsługi w zakresie komunikacji: ustala się obsługę komunikacyjną z przylegającej do obszaru planu ulicy Długiej przez teren **6 UT,U**.

§ 13. Karta terenów: 11 KDX, 12 KDX i 13 KDX

1. Przeznaczenie terenu: teren ciągu pieszego.

2. Zasady ochrony i kształtowania ładu przestrzennego:

- 1) ustala się szerokości ciągów pieszych zgodnie z rysunkiem planu, tj.:
 - a) **11 KDX** – min. 6,0 m,
 - b) **12 KDX** i **13 KDX** - zgodnie z geodezyjnym wydzieleniem lub granicą użytku;
- 2) minimalny udział powierzchni biologicznie czynnej: 0% powierzchni działki budowlanej.

3. Wymagania wynikające z potrzeb kształtowania przestrzeni publicznych:

- 1) tereny ciągów pieszych **11 KDX**, **12 KDX** i **13 KDX** ustala się jako przeznaczone na realizację inwestycji celu publicznego;
- 2) na terenach **12 KDX** i **13 KDX**, o których mowa w **pkt 1**, wprowadza się zakaz umieszczania tymczasowych obiektów usługowo – handlowych;
- 3) na terenie **11 KDX** dopuszcza się tymczasowe sezonowe parterowe obiekty usługowo – handlowe o łącznej powierzchni zabudowy nie przekraczającej 40% powierzchni terenu i wysokości do 4,0 m, z dachem płaskim lub dwuspadowym o kącie nachylenia połaci od 35° do 45°.

4. Zasady modernizacji, rozbudowy i budowy systemów komunikacji i infrastruktury technicznej: ustala się piesze powiązania komunikacyjne ciągów **11 KDX**, **12 KDX** i **13 KDX** z drogą wewnętrzną **15 KDW** oraz z ulicą Długą, przylegającą do obszaru planu.

§ 14. Karta terenu: 14 KDY

1. Przeznaczenie terenu: teren ciągu pieszo - rowerowego.

2. Zasady ochrony i kształtowania ładu przestrzennego:

- 1) ustala się zmienną szerokość ciągu pieszo - rowerowego **14 KDY** zgodnie z rysunkiem planu, z południowo - wschodnią linią rozgraniczającą biegnącą wzdłuż granicy działki nr 239/6;
- 2) minimalny udział powierzchni biologicznie czynnej: 0% powierzchni działki budowlanej.

3. Wymagania wynikające z potrzeb kształtowania przestrzeni publicznych:

- 1) teren ciągu pieszo - rowerowego **14 KD** ustala się jako przeznaczony na realizację inwestycji celu publicznego;
- 2) na terenie, o którym mowa w **pkt 1**, wprowadza się zakaz umieszczania tymczasowych obiektów usługowo – handlowych.

4. Zasady modernizacji, rozbudowy i budowy systemów komunikacji i infrastruktury technicznej: ustala się powiązanie komunikacyjne ciągu pieszo - rowerowego **14 KDY** z drogą wewnętrzną **15 KDW** oraz promenadą wzdłuż linii brzegu jeziora na terenie **8 US,UT,KDX,KDY,Z**.

§ 15. Karta terenu: 15 KDW

1. Przeznaczenie terenu: teren drogi wewnętrznej.

2. Zasady ochrony i kształtowania ładu przestrzennego:

- 1) ustala się szerokość drogi wewnętrznej **15 KDW** zgodnie z rysunkiem planu, tj. zgodnie z geodezyjnym wydzieleniem lub granicą użytku;
- 2) dopuszcza się:
 - a) budowę elementów drogi zgodnie z przepisami odrębnymi,

- b) realizację drogi wewnętrznej w postaci ciągu pieszo – jezdnego,
- c) budowę nad drogą wewnętrzną **15 KDW** części budynku usługowego, realizowanego na terenie **4 UT,U**, poprzez wysunięcie bryły budynku na odległość do 2,5 m w kierunku południowo – wschodnim od wysokości II kondygnacji nadziemnej, ale nie mniejszej niż 3,0 m nad poziomem nawierzchni drogi.

3. Zasady modernizacji, rozbudowy i budowy systemów komunikacji i infrastruktury technicznej: ustala się powiązanie komunikacyjne drogi wewnętrznej **15 KDW** z ulicą Długą z wykorzystaniem przedłużenia ulicy Żeglarskiej, której część znalazła się poza obszarem planu.

§ 16. Karta terenu: 16 KDL

1. Przeznaczenie terenu: teren drogi lokalnej.

2. Zasady ochrony i kształtowania ładu przestrzennego:

- 1) pas terenu o zmiennej szerokości, oznaczony na rysunku planu symbolem **16 KDL**, przeznacza się na poszerzenie przylegającej drogi publicznej powiatowej;
- 2) dopuszcza się budowę elementów drogi zgodnie z przepisami odrębnymi.

3. Wymagania wynikające z potrzeb kształtowania przestrzeni publicznych:

- 1) teren drogi publicznej lokalnej ustala się jako przeznaczony na realizację inwestycji celu publicznego;
- 2) umieszczanie na terenie, o którym mowa w **pkt 1**, urządzeń technicznych i zieleni zgodnie z zasadami określonymi w przepisach odrębnych;
- 3) na terenie, o którym mowa w **pkt 1**, wprowadza się zakaz umieszczania tymczasowych obiektów usługowo – handlowych.

Rozdział 4.

Przepisy końcowe

§ 17. Wykonanie uchwały powierza się Wójtowi Gminy Chojnice.

§ 18. Uchwała podlega ogłoszeniu w Dzienniku Urzędowym Województwa Pomorskiego oraz publikacji na stronie internetowej gminy i wchodzi w życie po upływie 14 dni od daty jej ogłoszenia.

Wnioskodawca:

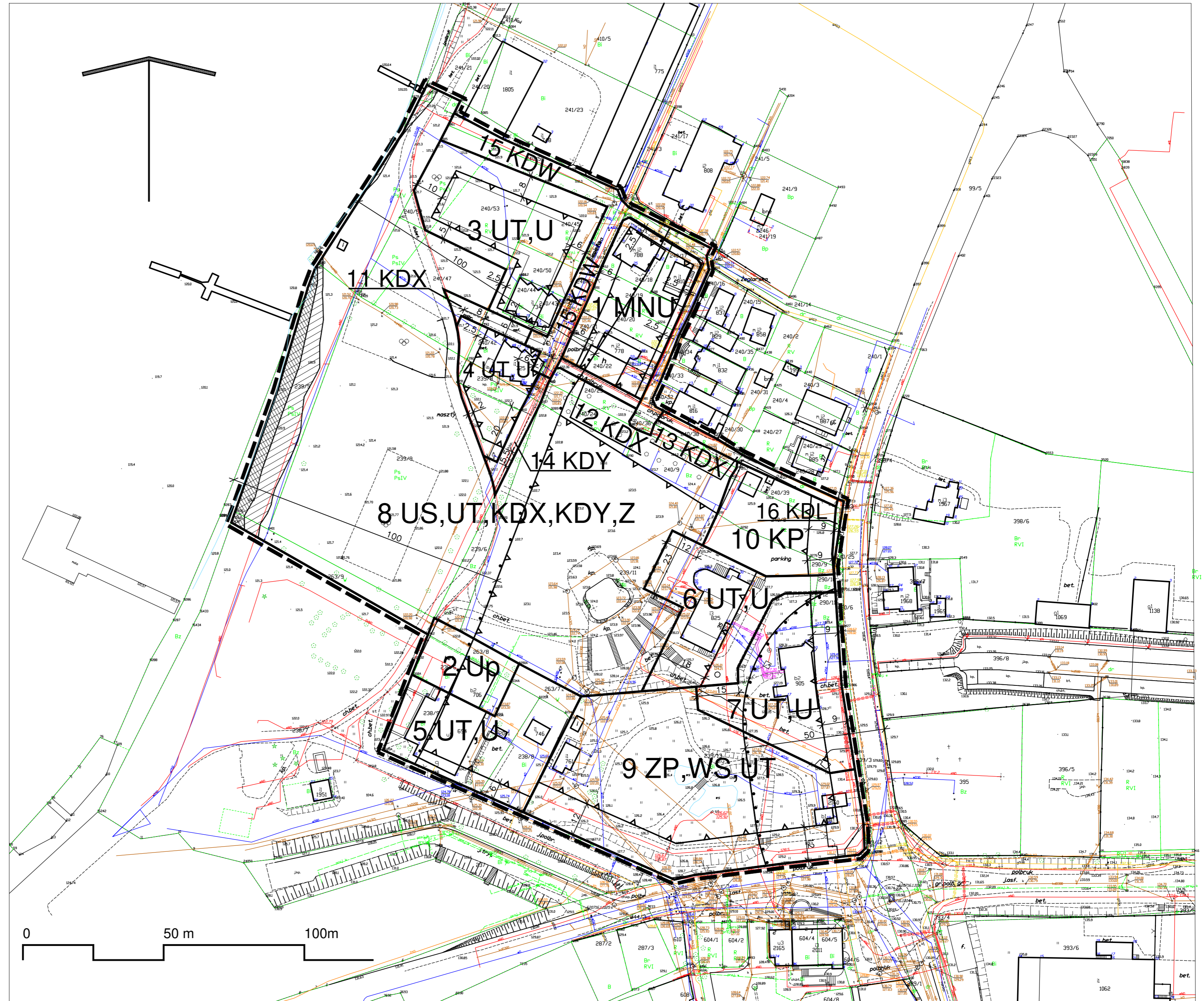
WÓJT GMINY CHOJNICE

/-/ dr inż. Zbigniew Szczepański

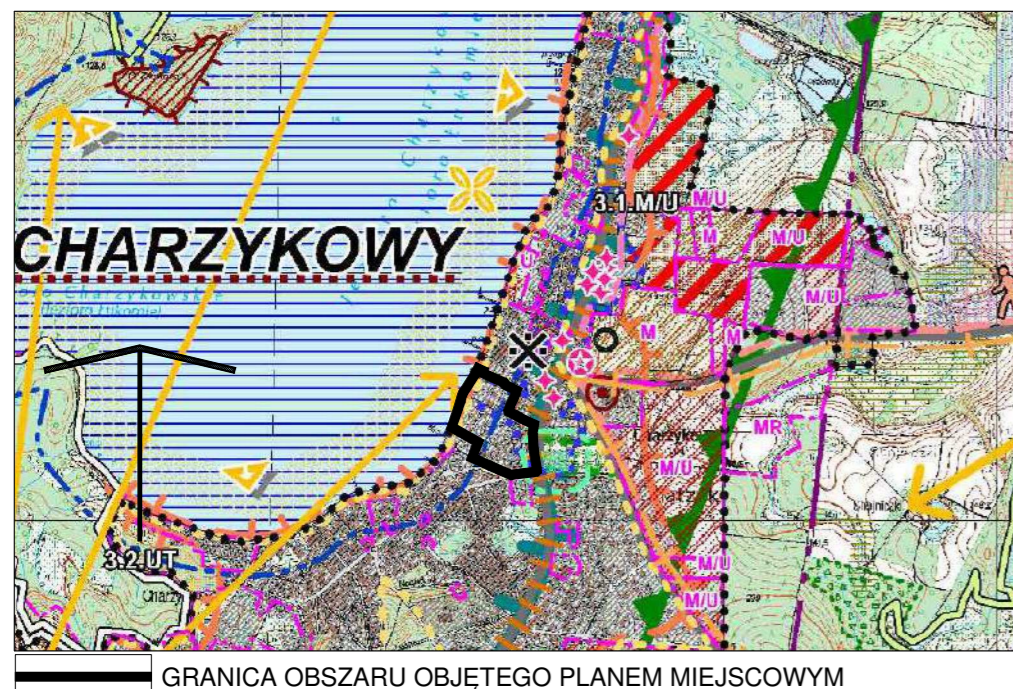
Przewodniczący Rady

Ryszard Kontek

Projekt uchwały odpowiada przepisom prawa, stąd nie wnoszę uwag.



WYRYS ZE STUDIUM UWARUNKOWAŃ I KIERUNKÓW ZAGOSPODAROWANIA PRZESTRZENNEGO GMINY CHOJNICE



0. OZNACZENIA OGÓLNE

- granicze obrębów geodezyjnych
- 2. KIERUNKI ZMIAN W STRUKTURZE PRZESTRZENNEJ ORAZ W PRZEZNACZENIU TERENÓW**
 - granicze obszaru możliwego, docelowego zainwestowania, w tym:
 - obszary zabudowane i zainwestowane
 - obowiązujące miejscowe plany zagospodarowania przestrzennego
 - Obszary rozwoju zabudowy, w tym o dominującym podstawowym przeznaczeniu
 - M - zabudowa mieszkaniowa
 - M/U - zabudowa mieszkaniowo-usługowa
 - UT - zabudowa usług turystyki, obsługi rekreacji i wypoczynku, w tym:
 - domy i ośrodki wczasowe, turystyczne
 - plaże, kąpieliska
 - zabudowa letniskowa
 - symbol przeznaczenia terenów rozwoju zabudowy (zgodnie z zestawieniem w tekście)
 - pozostałe tereny w granicach możliwego docelowego zainwestowania - możliwe uzupełnienie zabudowy
 - granica obszaru zwartej zabudowy wsi określająca warunki zainwestowania, zgodnie z przepisami lokalnymi (§3 ust. 2, pkt 1, Rozp. Nr 53/06 Wojewody Pomorskiego z dn. 15.05.2006 r. vs. Zaborskiego Parku Krajobrazowego)
- 3. OBSZARY OBJĘTE OCHRONĄ NA PODSTAWIE PRZEPISÓW ODRĘBNYCH**
 - Ochrona przyrody i środowiska**
 - granica parku krajobrazowego: Zaborski PK, Tucholski PK
 - Obszary Natura 2000:
 - granica obszarów specjalnej ochrony ptaków
 - lasy ochronne
 - istniejące użytki ekologiczne
 - pomniki przyrody
 - Ochrona środowiska kulturowego:**
 - obiekty figurujące w Gminnej Ewidencji Zabytków

5. LOKALNE WARTOŚCI I ZASOBY ŚRODOWISKOWE WSKAZANE DO OCHRONY NA POZIOMIE LOKALNYM

- Ostrowite** - miejscowości o najstarszej chronologii
- obiekty i zespoły obiektów o wartościach historycznych, kulturowych - proponowane do ochrony:
- I poziom ochrony
 - II poziom ochrony
 - Stanowiska archeologiczne:
 - o określonym zasięgu i szczególnej wartości naukowej
 - o określonej lokalizacji - ze strefą ok 50 m
 - punkty ujęcia i kierunki widoku o wybitnej wartości
 - punkty ujęcia i kierunki atrakcyjnego widoku
 - wodne platformy widokowe - do ochrony
 - strefa ciszy na Jez. Charzykowskim - 200m od brzegu

8. OBSZARY WYŁĄCZONE Z ZABUDOWY ORAZ O ISTOTNYCH OGRANICZENIACH DLA NOWEGO ZAINWESTOWANIA

- odległość 100m od linii brzegowej jezior i rzek - prawne ograniczenie dla zagospodarowania i zabudowy
- istniejące cmentarze ze strefą 50 m

9. KIERUNKI ROZWOJU SYSTEMU KOMUNIKACJI I INFRASTRUKTURY TECHNICZNEJ

- Komunikacja, transport:**
- drogi powiatowe
 - szlaki turystyczne piesze
- Infrastruktura techniczna**
- orientacyjny przebieg gazociągu średniego ciśnienia - istniejący

10. POLITYKA PLANISTYCZNA GMINY

- Obszary z obowiązującymi planami**
- granice terenów objętych obowiązującymi planami, w tym o przeważającym przeznaczeniu:
 - tereny zabudowy mieszkaniowej
 - tereny zabudowy mieszkaniowo-usługowej
 - tereny zabudowy rekreacyjnej
- Obszary, dla których gmina zamierza sporządzić mpzp**
- obszary planowane do zainwestowania, w tym zmieniające przeznaczenie z rolnego na nierolnicze
 - granice opracowań mpzp priorytetowych, nr jak w części opisowej

11. INNE DZIAŁANIA PRZESTRZENNE, USTALENIA DOTYCZĄCE GOSPODARKI PRZESTRZENNEJ W GMINIE

- obszary wskazane do przekształceń
- wsie, dla których proponuje się prace studialne, ze względu na ich cenny układ przestrzenny lub wartość historyczną zabudowę - wskazane jest określenie lokalnych zasad zabudowy i zagospodarowania
- opracowanie kompleksowego programu rekreacyjnego rejonu turystycznego miejscowości z możliwością uzupełnienia ogólnodostępnej bazy noclegowej (Charzykowy, Swornegacie)
- miejsca wymagające działań związanych z usprawnieniem i poprawą bezpieczeństwa drogowego

LEGENDA:

- GRANICA OBSZARU OBJĘTEGO PLANEM MIEJSCOWYM
- OBOWIĄZUJĄCE USTALENIA PLANU:
 - LINIE ROZGRANICZAJĄCE TERENY O RÓŻNYM PRZEZNACZENIU LUB RÓŻNYCH ZASADACH ZAGOSPODAROWANIA
 - GRANICA STREFY 100 M WZDŁUŻ LINII BRZEGU JEZIORA
 - GRANICA STREFY OCHRONY SANITARNEJ CMENTARZA
 - MAKSYMALNE NIEPRZEKACZALNE LINIE ZABUDOWY
 - OBSZAR SZCZEGÓLNEGO ZAGROŻENIA POWODZIA, NA KTÓRYM PRAWDOPODOBIEŃSTWO WYSTĄPIENIA POWODZI JEST ŚREDNIE I WYNOŚY 1%
 - OBSZAR SZCZEGÓLNEGO ZAGROŻENIA POWODZIA, NA KTÓRYM PRAWDOPODOBIEŃSTWO WYSTĄPIENIA POWODZI JEST WYSOKIE I WYNOŚY 10%
 - MNU - TEREN ZABUDOWY MIESZKANIOWEJ JEDNORODZINNEJ I USŁUGOWEJ
 - Up - TEREN ZABUDOWY USŁUGOWEJ W ZAKRESIE BEZPIECZEŃSTWA I PORZĄDKU PUBLICZNEGO
 - UT,U - TERENY ZABUDOWY USŁUGOWEJ W ZAKRESIE USŁUG TURYSTYCZNYCH ORAZ INNYCH USŁUG TOWARZYSZĄCYCH
 - US,UT,KDX,KDY,Z - TEREN SPORTU I REKREACJI, ZABUDOWY USŁUGOWEJ W ZAKRESIE USŁUG TURYSTYCZNYCH, CIĄGÓW PIESZYCH, PIESZO - ROWEROWYCH ORAZ ZIELENI I ZABUDOWY USŁUGOWEJ W ZAKRESIE USŁUG TURYSTYCZNYCH
 - ZP,WS,UT - TEREN ZIELENI URZĄDZONEJ, WÓD POWIERZCHNIOWYCH ŚRÓDLĄDOWYCH I ZABUDOWY USŁUGOWEJ W ZAKRESIE USŁUG TURYSTYCZNYCH
 - KP - TEREN PARKINGU
 - KDX - TERENY CIĄGÓW PIESZYCH
 - KDY - TEREN CIĄGU PIESZO - ROWEROWEGO
 - KDW - TEREN DROGI WEWNĘTRZNEJ
 - KDL - TEREN DROGI PUBLICZNEJ LOKALNEJ
 - WYMIAROWANIE

CAŁY OBSZAR OBJĘTY PLANEM MIEJSCOWYM POŁOŻONY JEST W GRANICACH: ZABORSKIEGO PARKU KRAJOBRAZOWEGO, OBSZARU NATURA 2000 "WIELKI SANDR BRDY" PLB220001 ORAZ W GRANICACH OTULINY PARKU NARODOWEGO "BORY TUCHOLSKIE".

PROJEKTANT: Marzena Osuch

ORGAN SPORZĄDZAJĄCY PLAN: WÓJT GMINY CHOJNICE

Rozstrzygnięcie o sposobie rozpatrzenia uwag do projektu miejscowego planu zagospodarowania przestrzennego terenu przy plaży w obrębie geodezyjnym Charzykowy gm. Chojnice.

Projekt miejscowego planu zagospodarowania przestrzennego został dwukrotnie wyłożony do publicznego wglądu.

W okresie **I wyłożenia** projektu planu wraz z prognozą oddziaływania na środowisko do publicznego wglądu w dniach od 19 września 2023 r. do 17 października 2023 r. (z wyjątkiem sobót i niedziel) oraz w terminie 14 dni po tym okresie, tj. do dnia 31 października 2023 r., wpłynęło 1 pismo z uwagami, które zostały rozpatrzone w niżej wymieniony sposób:

1. Uwaga dot. zmiany wysokości zabudowy na terenie 5 UT,U z 8,0 m do 11,0 m.

Rozstrzygnięcie Wójta Gminy Chojnice: uwzględnienie uwagi poprzez wprowadzenie do projektu tekstu planu odpowiedniej zmiany w **§ 9 ust. 4 pkt 4 lit. a.**

Rozstrzygnięcie Rady Gminy w Chojnicach: Rada Gminy w Chojnicach podtrzymuje stanowisko Wójta Gminy Chojnice.

Uzasadnienie: Zwiększenie wysokości zabudowy na terenie 5 UT,U do 11,0 m zostało zaakceptowane jako nawiązanie do wysokości budynków na terenach 3 UT,U i 4 UT,U.

2. Uwaga dot. zmiany maksymalnej nieprzekraczalnej linii zabudowy na terenie 5 UT,U od strony jeziora i od strony ulicy Jeziornej poprzez wyznaczenie jej po istniejących ścianach zewnętrznych budynku zlokalizowanego na działce nr 238/9.

Rozstrzygnięcie Wójta Gminy Chojnice: nieuwzględnienie uwagi.

Rozstrzygnięcie Rady Gminy w Chojnicach: Rada Gminy w Chojnicach podtrzymuje stanowisko Wójta Gminy Chojnice.

Uzasadnienie: Uwzględnienie uwagi w zakresie zmiany maksymalnej nieprzekraczalnej linii zabudowy na terenie 5 UT,U od strony jeziora i od strony ulicy Jeziornej poprzez wyznaczenie jej po istniejących ścianach zewnętrznych budynku zlokalizowanego na działce nr 238/9 spowodowałoby zmniejszenie bezpieczeństwa przede wszystkim pieszych i rowerzystów korzystających z promenady wzdłuż jeziora z uwagi na sąsiedztwo skrzyżowania z ulicą Jeziorną i docelowe ograniczenie widoczności na tym skrzyżowaniu. Linia nowej zabudowy od strony jeziora została wyznaczona na rysunku planu jako przedłużenie linii zabudowy budynku na sąsiednim terenie 2 Up, natomiast od strony ulicy Jeziornej z uwzględnieniem minimalnej odległości jak od krawędzi jezdni drogi publicznej gminnej określonej w przepisach ustawy z dnia 21 marca 1985 r. o drogach publicznych (Dz. U. z 2023 r. poz. 645 ze zm.).

Zgodnie z zapisem w § 6 ust. 7 pkt 3 projektu tekstu uchwały „wyznaczone na rysunku planu maksymalne nieprzekraczalne linie zabudowy dotyczą nowej zabudowy, a w przypadku istniejącej zabudowy, której część znalazła się poza terenem, na którym dopuszcza się wznoszenie budynków i wiat, dopuszcza się wyłącznie jej przebudowy i remonty”. W związku z powyższym istnieje możliwość przebudowy i remontu istniejącego budynku, a ewentualna rozbudowa musi uwzględniać maksymalną nieprzekraczalną linię zabudowy wyznaczoną na rysunku planu.

W okresie **II wyłożenia** projektu planu wraz z prognozą oddziaływania na środowisko do publicznego wglądu w dniach od 12 grudnia 2023 r. do 17 stycznia 2024 r. (z wyjątkiem sobót, niedziel i świąt) oraz w terminie 14 dni po tym okresie, tj. do dnia 31 stycznia 2024 r., wpłynęło 1 pismo z uwagą dot. uzupełnienia w § 9 ust. 4 pkt 4 lit. a projektu uchwały zapisu ustalającego wysokość zabudowy na terenie 4 UT,U do 11 m poprzez dopisanie: „z wyłączeniem elementów drugorzędnych takich jak: maszynownia dźwigu, elementy niekubaturowe, urządzenia zlokalizowane na dachach – instalacji wentylacji, klimatyzacji, fotowoltaiki, pompy ciepła”.

Rozstrzygnięcie Wójta Gminy Chojnice: nieuwzględnienie uwagi.

Rozstrzygnięcie Rady Gminy w Chojnicach: Rada Gminy w Chojnicach podtrzymuje stanowisko Wójta Gminy Chojnice.

Uzasadnienie: Przy tworzeniu uchwały w sprawie miejscowego planu zagospodarowania przestrzennego stosuje się zasady zawarte w rozporządzeniu Prezesa Rady Ministrów z dnia 07 marca 2016 r. w sprawie „Zasad techniki prawodawczej” (Dz. U. z 2016 r. poz. 283). Zgodnie z zapisem § 137 „W uchwale i zarządzeniu nie powtarza się przepisów ustaw oraz przepisów innych aktów normatywnych.” W związku z powyższym powtórzenie regulacji ustawowych lub ich modyfikacja w akcie prawa miejscowego jest niedopuszczalne, gdyż trzeba się liczyć z tym, że powtórzony przepis będzie interpretowany w kontekście uchwały, w której go powtórzono, co może prowadzić do całkowitej lub częściowej zmiany intencji prawodawcy.

Definicję wysokości budynku zawarto w § 6 rozporządzenia Ministra Infrastruktury z dnia 12 kwietnia 2002 r. w sprawie warunków technicznych jakim powinny odpowiadać budynki i ich usytuowanie (t.j. Dz. U. z 2022 r. poz. 1225).

Przewodniczący Rady

Ryszard Kontek

Załącznik Nr 3 do uchwały Nr LI/861/2024
Rady Gminy w Chojnicach
z dnia 23 lutego 2024 r.

Rozstrzygnięcie o sposobie realizacji zapisanych w planie inwestycji z zakresu infrastruktury technicznej, które należą do zadań własnych gminy oraz zasadach ich finansowania do projektu miejscowego planu zagospodarowania przestrzennego terenu przy plaży w obrębie geodezyjnym Charzykowy gm. Chojnice.

Realizacja zamierzeń inwestycyjnych określonych w projekcie miejscowego planu nie wymaga ponoszenia kosztów z budżetu gminy na wykonanie inwestycji z zakresu infrastruktury technicznej, które należą do zadań własnych gminy. W sąsiedztwie obszaru objętego planem przebiegają sieci infrastruktury technicznej. Dla realizacji zamierzeń budowlanych obiektów, określonych w projekcie miejscowego planu, należy wykonać ich przyłączenie do odpowiednich sieci. Koszt wykonania przyłączy obciąża inwestora realizującego inwestycję.

Przewodniczący Rady

Ryszard Kontek

Załącznik Nr 4 do uchwały Nr LI/861/2024
Rady Gminy w Chojnicach
z dnia 23 lutego 2024 r.

Dane przestrzenne, o których mowa w art. 67a ust. 3 i 5 ustawy z dnia 27 marca 2003 r. o planowaniu i zagospodarowaniu przestrzennym (j.t. Dz.U. z 2023 r. poz. 977 z późn. zm.) ujawnione zostaną po kliknięciu w ikonę

Uzasadnienie

Zgodnie z art. 15 ust. 1 ustawy z dnia 27 marca 2003 r.

o planowaniu i zagospodarowaniu przestrzennym,

do miejscowego planu zagospodarowania przestrzennego terenu przy plaży w obrębie geodezyjnym Charzykowy gm. Chojnice uchwalonego uchwałą Nr LI/861/2024

Rady Gminy w Chojnicach z dnia 23 lutego 2024 r.

Uchwałą Nr XXIX/505/2021 z dnia 26 listopada 2021 r. Rada Gminy w Chojnicach zobowiązała Wójta Gminy Chojnice do sporządzenia miejscowego planu zagospodarowania przestrzennego terenu przy plaży w obrębie geodezyjnym Charzykowy gm. Chojnice.

Opracowaniem objęto obszar o powierzchni 3,76 ha, położony w centrum wsi Charzykowy obręb Charzykowy gm. Chojnice, pomiędzy jeziorem Charzykowskim a ulicą Długą, tj. drogą publiczną powiatową nr 2624G.

Na w/w obszarze nie obowiązuje miejscowy planu zagospodarowania przestrzennego.

Celem opracowania planu jest uporządkowanie funkcji poszczególnych terenów z określeniem parametrów zabudowy w centrum wsi Charzykowy, w sąsiedztwie plaży publicznej, w obszarze nasilonego ruchu inwestycyjnego. Uchwalenie planu uniemożliwi wydawanie decyzji o warunkach zabudowy, które nie są w stanie zapewnić wystarczającej ochrony ładu przestrzennego.

Teren wyznaczony w granicach obszaru objętego planem miejscowym, zgodnie z ustaleniami „Studium uwarunkowań i kierunków zagospodarowania przestrzennego gminy Chojnice”, uchwalonego uchwałą Nr XXV/417/2017 Rady Gminy w Chojnicach z dnia 9 sierpnia 2017 r., zmienionego Zarządzeniem Zastępczym Wojewody z dnia 30 września 2020 r., leży w granicach obszaru możliwego docelowego zainwestowania, w tym obszarów zabudowanych i zainwestowanych, a także granicach zwartej zabudowy wsi.

W związku z powyższym, przeznaczenie terenu pod planowane inwestycje spełnia wymóg art. 20 ust. 1 ustawy o planowaniu i zagospodarowaniu przestrzennym, gdyż nie narusza ustaleń w/w „Studium” poprzez zgodność z polityką przestrzenną gminy określoną w „Studium”, które wiąże wewnętrznie organ gminy w jej planach przy sporządzaniu projektów planów miejscowych.

Po przeprowadzeniu procedury planistycznej, zgodnie z ustawą z dnia 27 marca 2003 r. o planowaniu i zagospodarowaniu przestrzennym, a także strategicznej oceny oddziaływania na środowisko, zgodnie z ustawą z dnia 3 października 2008 r. o udostępnianiu informacji o środowisku i jego ochronie, udziale społeczeństwa w ochronie środowiska oraz o ocenach oddziaływania na środowisko, projekt planu został przedstawiony do uchwalenia wraz z rozstrzygnięciem rozpatrzenia uwag i rozstrzygnięciem o sposobie realizacji zapisanych w planie inwestycji z zakresu infrastruktury technicznej, które należą do zadań własnych gminy oraz zasadach ich finansowania.

1. Sposób realizacji wymogów wynikających z art. 1 ust. 2:

1) wymagania ładu przestrzennego, w tym urbanistyki i architektury - zostały uwzględnione poprzez ustalenie zasad ochrony i kształtowania ładu przestrzennego w § 6 ust. 2 wraz z zasadami ustalonymi w *Rozdziale 3* uchwały dla poszczególnych terenów, oraz zasad kształtowania zabudowy oraz wskaźników zagospodarowania terenu, maksymalnej i minimalnej intensywności zabudowy jako wskaźnika powierzchni całkowitej zabudowy w odniesieniu do powierzchni działki budowlanej, minimalnego udziału procentowego powierzchni biologicznie czynnej w odniesieniu do powierzchni działki budowlanej, maksymalnej wysokości zabudowy, minimalnej liczby miejsc do parkowania w tym miejsc przeznaczonych na parkowanie pojazdów

zaopatrzonych w kartę parkingową i sposób ich realizacji oraz linii zabudowy i gabarytów obiektów w § 6 ust. 7 wraz z zasadami ustalonymi w *Rozdziale 3* uchwały dla poszczególnych terenów, o ile takie ustalono dla danego terenu, szczególnych warunków zagospodarowania terenów oraz ograniczenia w ich użytkowaniu, w tym zakazu zabudowy w § 6 ust. 10, oraz minimalnej powierzchni nowo wydzielonych działek budowlanych w *Rozdziale 3* uchwały dla terenów, dla których ją ustalono;

2) walory architektoniczne i krajobrazowe - zostały uwzględnione poprzez ustalenie zasad ochrony i kształtowania ładu przestrzennego w § 6 ust. 2 wraz z zasadami ustalonymi w *Rozdziale 3* uchwały dla poszczególnych terenów, zasad ochrony środowiska, przyrody i krajobrazu w § 6 ust. 3 wraz z zasadami ustalonymi w *Rozdziale 3* uchwały dla poszczególnych terenów, o ile takie ustalono dla danego terenu, a także zasad kształtowania zabudowy oraz wskaźników zagospodarowania terenu w § 6 ust. 7 wraz z zasadami ustalonymi w *Rozdziale 3* uchwały dla poszczególnych terenów, o ile takie ustalono dla danego terenu, szczególnych warunków zagospodarowania terenów oraz ograniczenia w ich użytkowaniu, w tym zakazu zabudowy w § 6 ust. 10, oraz minimalnej powierzchni nowo wydzielonych działek budowlanych w *Rozdziale 3* uchwały dla terenów, dla których ją ustalono;

3) wymagania dotyczące:

a) ochrony środowiska, w tym gospodarowania wodami - zostały uwzględnione poprzez ustalenie zasad ochrony środowiska, przyrody i krajobrazu w § 6 ust. 3 wraz z zasadami ustalonymi w *Rozdziale 3* uchwały dla poszczególnych terenów, o ile takie ustalono dla danego terenu, minimalnego udziału powierzchni działki biologicznie czynnej w stosunku do powierzchni działki budowlanej w *Rozdziale 3* uchwały dla poszczególnych terenów, o ile takie ustalono dla danego terenu, oraz zasad modernizacji, rozbudowy i budowy systemów komunikacji i infrastruktury technicznej w § 6 ust. 11;

b) ochrony gruntów rolnych i leśnych - teren nie wymaga uzyskania zgody na zmianę przeznaczenia gruntów rolnych i leśnych na cele nierolnicze i nieleśne w kontekście przepisów ustawy z dnia 3 lutego 1995 r. o ochronie gruntów rolnych i leśnych (t.j. Dz. U. z 2022 r. poz. 2409 ze zm.);

c) ochrony dziedzictwa kulturowego i zabytków oraz dóbr kultury współczesnej - nie ustalono z uwagi na brak występowania obiektów zabytkowych, parków kulturowych, stref ochrony konserwatorskiej i archeologicznej;

d) ochrony zdrowia oraz bezpieczeństwa ludzi i mienia, a także potrzeby osób niepełnosprawnych - zostały uwzględnione poprzez ustalenie zasad ochrony i kształtowania ładu przestrzennego w § 6 ust. 2 wraz z zasadami ustalonymi w *Rozdziale 3* uchwały dla poszczególnych terenów, zasad ochrony środowiska, przyrody i krajobrazu w § 6 ust. 3 wraz z zasadami ustalonymi w *Rozdziale 3* uchwały dla poszczególnych terenów, o ile takie ustalono dla danego terenu, zasad kształtowania zabudowy oraz wskaźników zagospodarowania terenu w § 6 ust. 7 wraz z zasadami ustalonymi w *Rozdziale 3* uchwały dla poszczególnych terenów, o ile takie ustalono dla danego terenu, w tym miejsc przeznaczonych na parkowanie pojazdów zaopatrzonych w kartę parkingową i sposobu ich realizacji, a także zasad modernizacji, rozbudowy i budowy systemów komunikacji i infrastruktury technicznej w § 6 ust. 11;

e) walorów ekonomicznych przestrzeni - zostały uwzględnione poprzez ustalenie zasad ochrony i kształtowania ładu przestrzennego w § 6 ust. 2 wraz z zasadami ustalonymi w *Rozdziale 3* uchwały dla poszczególnych terenów, zasad ochrony środowiska, przyrody i krajobrazu w § 6 ust. 3 wraz z zasadami ustalonymi w *Rozdziale 3* uchwały dla poszczególnych terenów, zasad kształtowania zabudowy oraz wskaźników zagospodarowania terenu w § 6 ust. 7 wraz z zasadami ustalonymi w *Rozdziale 3* uchwały dla poszczególnych terenów, o ile takie ustalono dla danego terenu, zasad modernizacji, rozbudowy i budowy systemów komunikacji i infrastruktury technicznej w § 6 ust. 11, stawek procentowych, na

podstawie których ustala się opłatę, o której mowa w art. 36 ust. 4 ustawy o planowaniu i zagospodarowaniu przestrzennym w § 6 ust. 13;

f) prawa własności - uszanowano prawo do własności wynikające z art. 64 Konstytucji Rzeczypospolitej Polskiej oraz z art. 6 ustawy o planowaniu i zagospodarowaniu przestrzennym, w którym zapisano, że każdy ma prawo w granicach określonych ustawą do zagospodarowania terenu, do którego ma tytuł prawny, zgodnie z warunkami ustalonymi w miejscowym planie zagospodarowania przestrzennego terenu, jeżeli nie narusza to chronionego prawem interesu publicznego osób trzecich;

- w okresie I wyłożenia projektu planu wraz z prognozą oddziaływania na środowisko do publicznego wglądu w dniach od 19 września 2023 r. do 17 października 2023 r. (z wyjątkiem sobót i niedziel) oraz w terminie 14 dni po tym okresie, tj. do dnia 31 października 2023 r., wpłynęło 1 pismo z 2 uwagami;

- w okresie II wyłożenia projektu planu wraz z prognozą oddziaływania na środowisko do publicznego wglądu w dniach od 12 grudnia 2023 r. do 17 stycznia 2024 r. (z wyjątkiem sobót, niedziel i świąt) oraz w terminie 14 dni po tym okresie, tj. do dnia 31 stycznia 2024 r., wpłynęło 1 pismo z 1 uwagą;

a sposób rozpatrzenia uwag wraz z uzasadnieniem został szczegółowo opisany w załączniku nr 2 do uchwały w sprawie miejscowego planu;

g) potrzeb obronności i bezpieczeństwa państwa - nie było potrzeby ustalania wymagań, a projekt planu został uzgodniony przez właściwe organy wojskowe, ochrony granic i bezpieczeństwa państwa;

h) potrzeb interesu publicznego - zostały uwzględnione poprzez ustalenie zasad ochrony środowiska, przyrody i krajobrazu w § 6 ust. 3 wraz z zasadami ustalonymi w *Rozdziale 3* uchwały dla poszczególnych terenów oraz zasad modernizacji, rozbudowy i budowy systemów komunikacji i infrastruktury technicznej w § 6 ust. 11;

i) potrzeb w zakresie rozwoju infrastruktury technicznej, w szczególności sieci szerokopasmowych - zostały uwzględnione poprzez ustalenie zasad modernizacji, rozbudowy i budowy systemów komunikacji i infrastruktury technicznej w § 6 ust. 11;

j) zapewnienia udziału społeczeństwa w pracach nad miejscowym planem zagospodarowania przestrzennego, w tym przy użyciu środków komunikacji elektronicznej - opisano w uzasadnieniu zgodnie z art. 42 pkt 2 ustawy z dnia 3 października 2008 r. o udostępnianiu informacji o środowisku jego ochronie, udziale społeczeństwa w ochronie środowiska oraz o ocenach oddziaływania na środowisko, zawierającym informacje o udziale społeczeństwa w postępowaniu oraz o tym, w jaki sposób zostały wzięte pod uwagę i uwzględnione uwagi i wnioski zgłoszone w związku z udziałem społeczeństwa;

k) zachowania jawności i przejrzystości procedur planistycznych - procedura planistyczna została przeprowadzona zgodnie z ustawą z dnia 27 marca 2003 r. o planowaniu i zagospodarowaniu przestrzennym wraz ze strategiczną oceną oddziaływania na środowisko zgodnie z ustawą z dnia 3 października 2008 r. o udostępnianiu informacji o środowisku i jego ochronie, udziale społeczeństwa w ochronie środowiska oraz o ocenach oddziaływania na środowisko;

l) potrzeby zapewnienia odpowiedniej ilości i jakości wody, do celów zaopatrzenia ludności - została uwzględniona poprzez ustalenie zasady zaopatrzenia w wodę z gminnej sieci wodociągowej w § 6 ust. 11 pkt 2.

2. Sposób realizacji wymagań wynikających z art. 1 ust. 3.

Dostosowanie się w przypadku przyszłej działalności do zaleceń planu warunkuje prawidłowy przebieg prowadzonych inwestycji, zarówno w fazie realizacji jak i przyszłej eksploatacji, zgodny z ustaleniami planu, które równoważą interes publiczny z interesem prywatnym.

Projekt miejscowego planu zagospodarowania przestrzennego został dwukrotnie wyłożony do publicznego wglądu. W trakcie postępowania z udziałem społeczeństwa zostały zgłoszone uwagi i wnioski przez właścicieli działek położonych w obszarze planu.

W okresie I wyłożenia projektu planu wraz z prognozą oddziaływania na środowisko do publicznego wglądu w dniach od 19 września 2023 r. do 17 października 2023 r. (z wyjątkiem sobót i niedziel) oraz w terminie 14 dni po tym okresie, tj. do dnia 31 października 2023 r., wpłynęło 1 pismo z uwagami dot. zmiany wysokości zabudowy na terenie 5 UT,U z 8,0 m do 11,0 m oraz zmiany maksymalnej nieprzekraczalnej linii zabudowy na terenie 5 UT,U od strony jeziora i od strony ulicy Jeziornej poprzez wyznaczenie jej po istniejących ścianach zewnętrznych budynku zlokalizowanego na działce nr 238/9. Uwzględniono zwiększenie wysokości zabudowy na terenie 5 UT,U do 11,0 m, natomiast nie uwzględniono zmiany maksymalnej nieprzekraczalnej linii zabudowy na terenie 5 UT,U.

W okresie II wyłożenia projektu planu wraz z prognozą oddziaływania na środowisko do publicznego wglądu w dniach od 12 grudnia 2023 r. do 17 stycznia 2024 r. (z wyjątkiem sobót, niedziel i świąt) oraz w terminie 14 dni po tym okresie, tj. do dnia 31 stycznia 2024 r., wpłynęło 1 pismo z uwagą dot. uzupełnienia w § 9 ust. 4 pkt 4 lit. a projektu uchwały zapisu ustalającego wysokość zabudowy na terenie 4 UT,U do 11 m poprzez dopisanie: „z wyłączeniem elementów drugorzędnych takich jak: maszynownia dźwigu, elementy niekubaturowe, urządzenia zlokalizowane na dachach – instalacji wentylacji, klimatyzacji, fotowoltaiki, pompy ciepła”. Uwaga nie została uwzględniona jako niezgodna z zasadami zawartymi w rozporządzeniu Prezesa Rady Ministrów z dnia 07 marca 2016 r. w sprawie „Zasad techniki prawodawczej” (Dz. U. z 2016 r. poz. 283), tj. niezgodna z zapisem § 137.

3. Sposób realizacji wymagań wynikających z art. 1 ust. 4.

Sytuowanie nowej zabudowy uwzględnia wymagania ładu przestrzennego, efektywne gospodarowanie przestrzenią oraz walory ekonomiczne przestrzeni poprzez:

- 1) niezmienną transportochłonność układu przestrzennego,
- 2) wykorzystanie publicznego transportu zbiorowego jako podstawowego środka transportu na dotychczasowych zasadach,
- 3) zapewnianie dotychczasowych rozwiązań przestrzennych, ułatwiających przemieszczanie się pieszych i rowerzystów istniejącymi drogami publicznymi i powiązаныmi z nimi drogami wewnętrznymi istniejącymi i projektowanymi,
- 4) planowanie i lokalizowanie nowej zabudowy na obszarach o w pełni wykształconej zwartej strukturze funkcjonalno-przestrzennej, w granicach jednostki osadniczej w rozumieniu art. 2 pkt 1 ustawy z dnia 29 sierpnia 2003 r. o urzędowych nazwach miejscowości i obiektów fizjograficznych (Dz. U. Nr 166, poz. 1612 oraz z 2005 r. Nr 17, poz. 141), w szczególności poprzez uzupełnianie istniejącej zabudowy.

4. Zgodność z wynikami analizy, o której mowa w art. 32 ust. 1, wraz z datą uchwały rady gminy, o której mowa w art. 32 ust. 2.

W „Ocenie aktualności Studium uwarunkowań i kierunków zagospodarowania przestrzennego Gminy Chojnice oraz miejscowych planów zagospodarowania przestrzennego”, przyjętej uchwałą Nr

XXXIX/612/2018 Rady Gminy w Chojnicach z dnia 12 października 2018 r., ustalono sukcesywne sporządzanie miejscowych planów zagospodarowania przestrzennego z zachowaniem odpowiedniej kolejności, tj. w pierwszym etapie nowymi miejscowymi planami zagospodarowania przestrzennego powinny zostać objęte tereny zlokalizowane na rysunku studium w granicach terenów przeznaczonych pod zabudowę, na których odbywa się największy ruch inwestycyjny, w celu ograniczenia „rozlewania” się zabudowy w oparciu o decyzje o warunkach zabudowy.

W związku z powyższym opracowanie planu jest zgodne z wynikami analizy, o której mowa w art. 32 ust. 2 ustawy o planowaniu i zagospodarowaniu przestrzennym.

5. Wpływ na finanse publiczne, w tym budżet gminy.

W sporządzonej na potrzeby projektu planu prognozie skutków finansowych podsumowano, że uchwalenie miejscowego planu zagospodarowania przestrzennego będzie miało w przyszłości pozytywny wpływ na budżet Gminy Chojnice, gdyż gmina pozyska wyższe dochody związane ze wzrostem podatku od nieruchomości.

Projekt

z dnia 15 lutego 2024 r.

Zatwierdzony przez

**UCHWAŁA NR LI/862/2024
RADY GMINY W CHOJNICACH**

z dnia 23 lutego 2024 r.

w sprawie zaliczenia dróg do kategorii dróg publicznych - gminnych

Na podstawie ustawy z dnia art. 18 ust. 2 pkt 15 ustawy z dnia 8 marca 1990 r. o samorządzie gminnym (t. j. Dz. U. z 2023 r., poz. 40 z późn. zm.) oraz art. 7 ust. 2 ustawy z dnia 21 marca 1985 r. o drogach publicznych (t. j. Dz. U. z 2023 r., poz. 645 z późn. zm.), po zasięgnięciu opinii Zarządu Powiatu Chojnickiego,

**Rada Gminy
uchwala, co następuje:**

§ 1. Zalicza się do kategorii dróg gminnych, których Gmina jest właścicielem - zarządcą, następujące drogi znajdujące się na terenie gminy Chojnice:

1. ul. Dworcowa w m. Krojanty (dz. nr 40/2 obr. Krojanty) – odcinek od skrzyżowania z drogą powiatową nr 2628G do skrzyżowania z drogą gminną nr 239002G Kłodawa - Nowa Cerkiew;

2. ul. Lipowa w m. Krojanty (dz. nr 73, 71/6 obr. Krojanty) – odcinek od skrzyżowania z drogą powiatową nr 2633G do skrzyżowania z ul. Dworcową;

3. ul. Szkolna w m. Jarcewo (dz. nr 59, 51 obr. Czartołomie) – odcinek od skrzyżowania z drogą powiatową nr 2628G do granicy z Gminą Miejską Chojnice;

4. ul. Jeziorna w m. Lichnowy (dz. nr 137, 114 obr. Lichnowy) – odcinek od skrzyżowania z drogą powiatową nr 2648G do skrzyżowania z drogą powiatową nr 2645G;

5. ul. Okrężna w m. Lichnowy (dz. nr 300/1 obr. Lichnowy) – odcinek od skrzyżowania z drogą powiatową nr 2645 G do skrzyżowania z drogą powiatową nr 2641G;

6. Droga dojazdowa w m. Topole (dz. nr 173/30, 173/60 obr. Niezychowice) – odcinek od skrzyżowania z drogą gminną – ul. Człuchowską nr 236040G do końca długości działek geodezyjnych;

7. Droga wewnętrzna (dz. nr 857, 861, 1081, 1059, 1043/1, 167/1 w obr. geod. Swornegacie odcinek od Swornegacie (DW 236)- Kamionka- Zbrzyca (droga gminna 239001G).

§ 2. Położenie i przebieg nowych dróg gminnych, o których mowa w **§1**, określają załączniki graficzne nr 1 - 5 do Uchwały.

§ 3. Wykonanie uchwały powierza się Wójtowi Gminy.

§ 4. Uchwała wchodzi w życie po upływie 14 dni od dnia jej ogłoszenia w Dzienniku Urzędowym Województwa Pomorskiego i podlega zamieszczeniu w Biuletynie Informacji Publicznej oraz wywieszeniu na tablicy ogłoszeń Urzędu Gminy w Chojnicach.

Wnioskodawca:

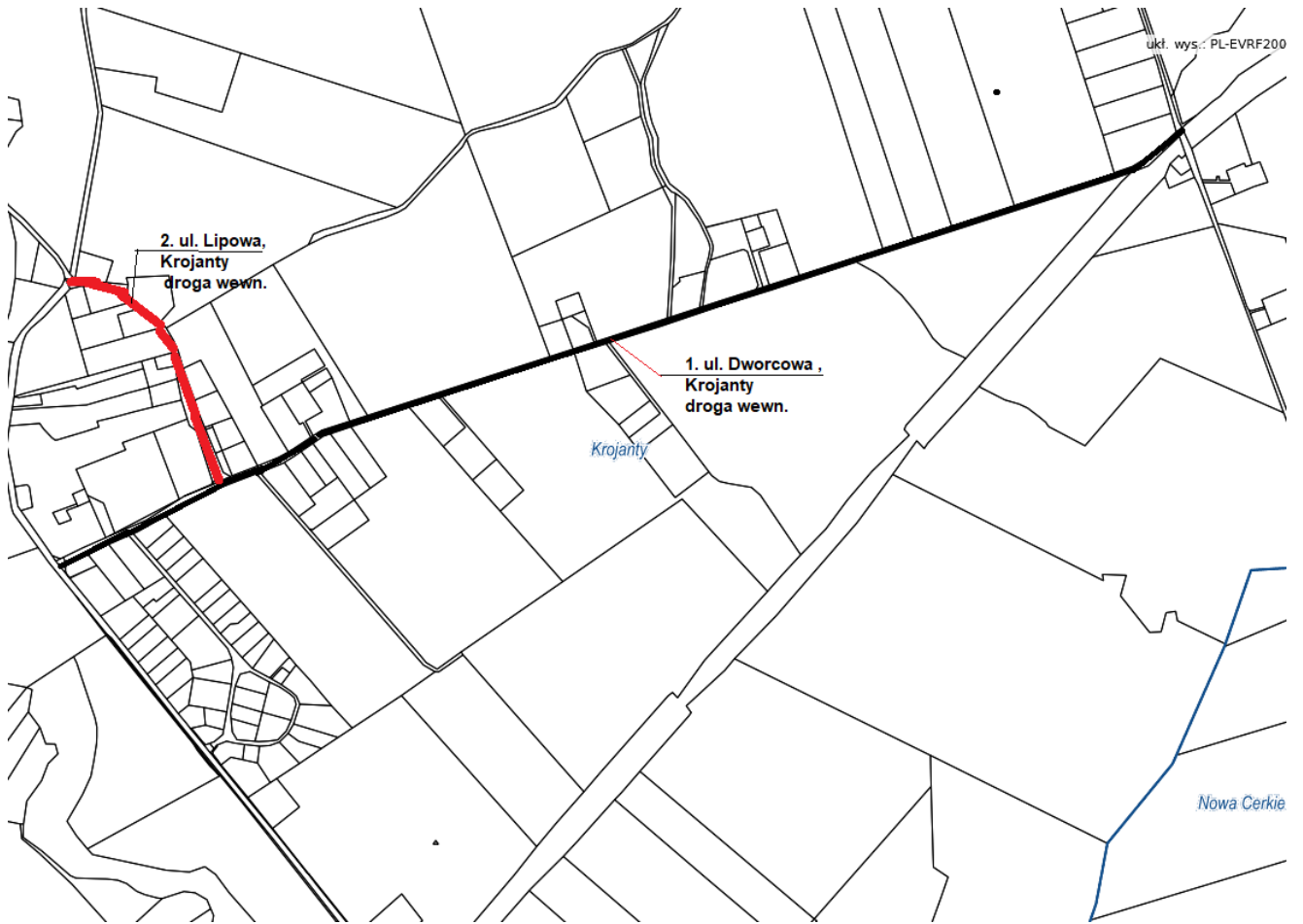
WÓJT GMINY CHOJNICE

/ - / dr inż Zbigniew Szczepański

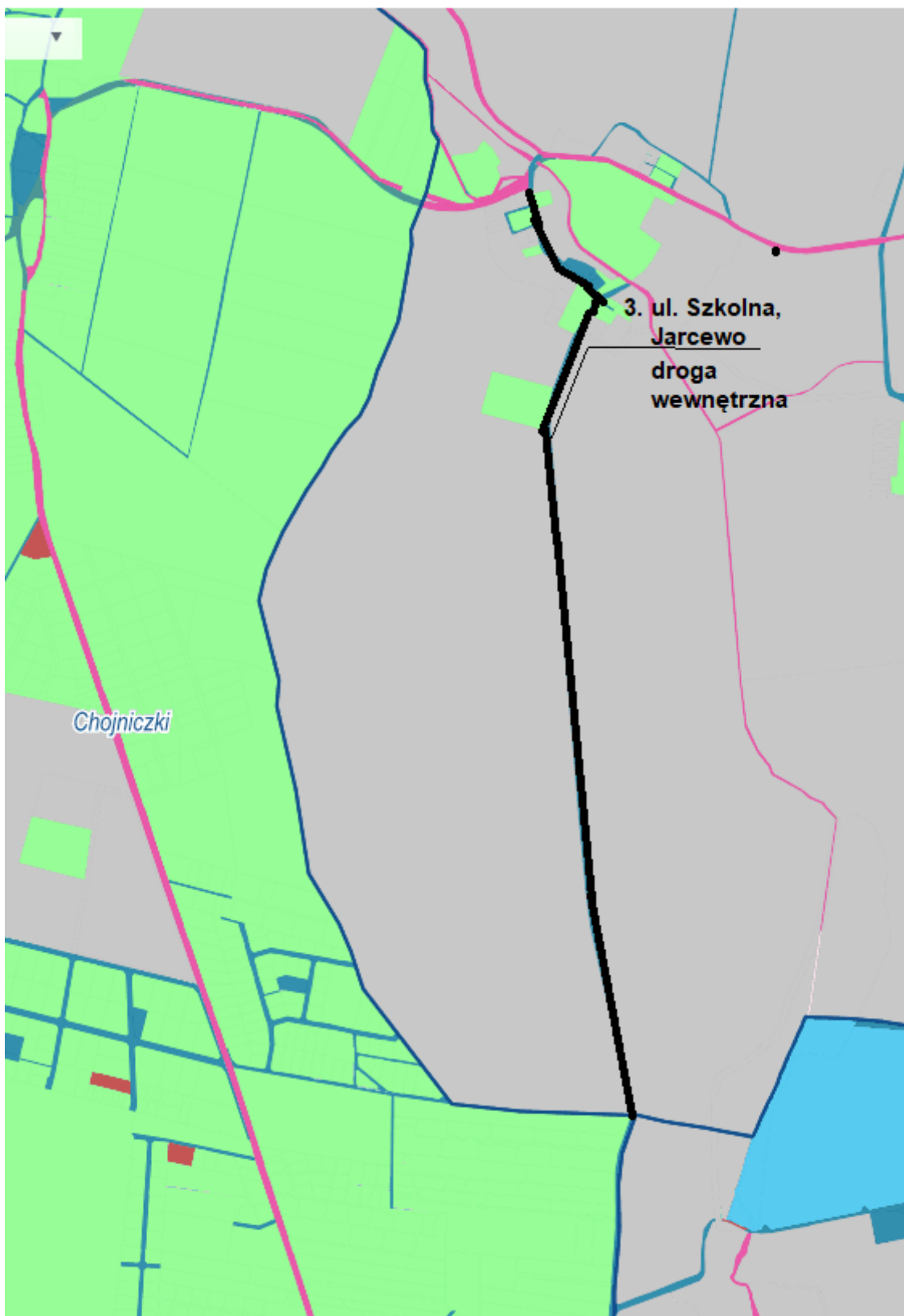
Przewodniczący Rady Gminy

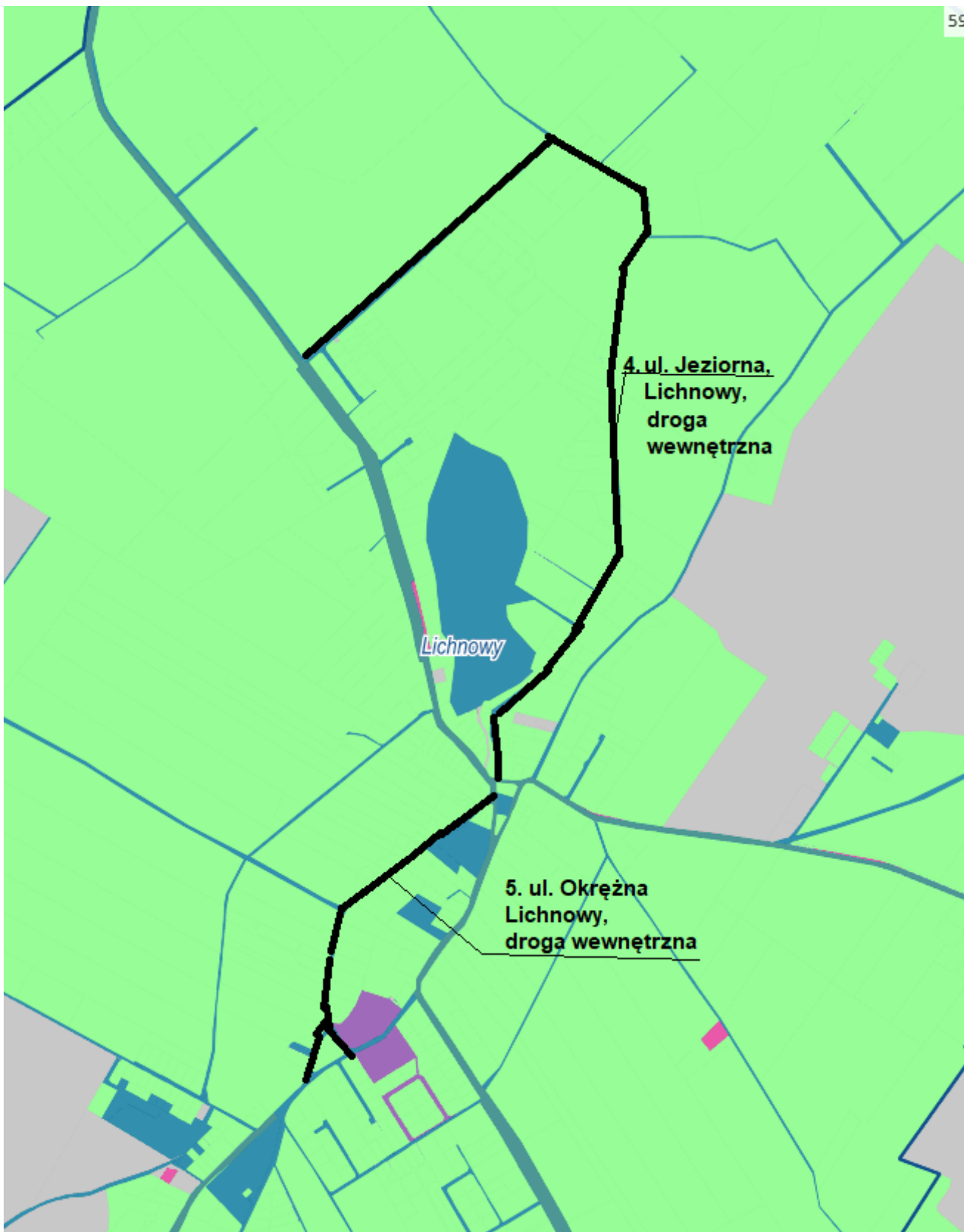
Ryszard Kontek

Załącznik Nr 1 do uchwały Nr LI/ 862/2024
Rady Gminy w Chojnicach
z dnia 23 lutego 2024 r.



Załącznik Nr 2 do uchwały Nr LI/862/2024
Rady Gminy w Chojnicach
z dnia 23 lutego 2024 r.





Załącznik Nr 4 do uchwały Nr LI/862/2024
Rady Gminy w Chojnicach
z dnia 23 lutego 2024 r.



Załącznik Nr 5 do uchwały Nr LI/862/2024
Rady Gminy w Chojnicach
z dnia 23 lutego 2024 r.



Uzasadnienie

Zgodnie z art. 7 ust. 2 ustawy z dnia 21 marca 1985 r. o drogach publicznych (t.j. Dz. U. z 2023 r., poz. 645 z późn. zm.) zaliczenie do kategorii dróg gminnych następuje w drodze uchwały rady gminy po zasięgnięciu opinii właściwego zarządu powiatu.

Zaliczenie przedmiotowych dróg wewnętrznych do kategorii dróg publicznych – gminnych jest konieczne w celu aplikowania o środki zewnętrzne lub wprowadzania kompleksowych organizacji ruchu na drogach publicznych.

Projekt

z dnia 15 lutego 2024 r.

Zatwierdzony przez

**UCHWAŁA NR LI/863/2024
RADY GMINY W CHOJNICACH**

z dnia 23 lutego 2024 r.

w sprawie nadania Statutu Gminnemu Ośrodkowi Pomocy Społecznej w Chojnicach

Na podstawie art. 18 ust. 2 pkt 9 lit. „h” i pkt 15, art. 40 ust. 2 pkt 2 ustawy z dnia 8 marca 1990 r. o samorządzie gminnym (t.j. Dz. U. z 2023 r., poz. 40 z późn. zm.), w związku z art. 110 ust. 1 ustawy z dnia 12 marca 2004 r. o pomocy społecznej (t.j. Dz. U. z 2023 r., poz. 901 z późn. zm.) oraz w związku z art. 11 ust. 2 i art. 12 ust. 2 ustawy z dnia 27 sierpnia 2009 r. o finansach publicznych (t.j. Dz. U. z 2023 r., poz. 1270 z późn. zm.),

**Rada Gminy
uchwala, co następuje:**

§ 1. Nadaje się Statut Gminnemu Ośrodkowi Pomocy Społecznej w Chojnicach, w brzmieniu określonym w Załączniku do niniejszej uchwały.

§ 2. Wykonanie uchwały powierza się Wójtowi Gminy Chojnice.

§ 3. Traci moc uchwała Nr VII/124/2015 Rady Gminy w Chojnicach z dnia 28 sierpnia 2015 r. w sprawie nadania statutu Gminnemu Ośrodkowi Pomocy Społecznej w Chojnicach (Dz. Urz. Woj. Pomorskiego z 2015 r. poz. 2917).

§ 4. 1. Uchwała podlega ogłoszeniu w Dzienniku Urzędowym Województwa Pomorskiego, wywieszeniu na tablicy ogłoszeń Urzędu Gminy w Chojnicach oraz zamieszczeniu w Biuletynie Informacji Publicznej.

2. Uchwała wchodzi w życie po upływie 14 dni od dnia jej ogłoszenia w Dzienniku Urzędowym Województwa Pomorskiego.

Wnioskodawca:

WÓJT GMINY CHOJNICE

/-/ dr inż. Zbigniew Szczepański

Projekt uchwały odpowiada przepisom prawa, stąd nie wnoszę uwag.

Przewodniczący Rady

Ryszard Kontek

STATUT GMINNEGO OŚRODKA POMOCY SPOŁECZNEJ W CHOJNICACH

Rozdział I.

POSTANOWIENIA OGÓLNE

§ 1

1. Gminny Ośrodek Pomocy Społecznej w Chojnicach jest samodzielną jednostką organizacyjną, nieposiadającą osobowości prawnej, działającą jako wyodrębniona jednostka budżetowa Gminy Chojnice.
2. Ilekroć w Statucie mowa jest o:
 - 1) Ośrodku - rozumie się przez to Gminny Ośrodek Pomocy Społecznej w Chojnicach;
 - 2) Gminie - rozumie się przez to Gminę Chojnice;
 - 3) Radzie - rozumie się przez to Radę Gminy w Chojnicach;
 - 4) Wójcie - rozumie się przez to Wójta Gminy Chojnice;
 - 5) Dyrektorze - rozumie się przez to Dyrektora Ośrodka.
3. Siedziba Ośrodka znajduje się przy ul. Drzymały 14, 89 - 600 Chojnice, a teren działania stanowi obszar gminy Chojnice.
4. Organem sprawującym bezpośredni nadzór nad działalnością Ośrodka jest Wójt.

§ 2

Ośrodek prowadzi swoją działalność i działa w szczególności w oparciu o:

- 1) ustawę z dnia 8 marca 1990 r. o samorządzie gminnym (t.j. Dz. U. z 2023 r. poz. 40 z późn. zm.);
- 2) ustawę z dnia 12 marca 2004 r. o pomocy społecznej (t.j. Dz. U. z 2023 r. poz. 901 z późn. zm.);
- 3) niniejszy Statut;
- 4) inne przepisy prawa dotyczące działalności Ośrodka lub zadań przez niego realizowanych.

Rozdział II.

CELE I ZADANIA

§ 3

1. Ośrodek jest bezpośrednim realizatorem zadań własnych gminy, zadań własnych gminy o charakterze obowiązkowym oraz zadań zleconych z zakresu administracji rządowej, określonych w przepisach obowiązującego prawa, głównie w ustawie o pomocy społecznej. Dodatkowo zobowiązany jest do realizacji zadań wynikających z rozeznaczonych potrzeb gminy (m.in. tworzenie i realizacja programów ostonowych), bądź z rządowych programów pomocy społecznej, rządowych programów wsparcia rodzin z dziećmi, porozumień z organami administracji rządowej, innych ustaw, w szczególności, o: wspieraniu rodziny i

systemie pieczy zastępczej, wsparciu kobiet w ciąży i rodzin „Za życiem”, przeciwdziałaniu przemocy domowej, świadczeniach rodzinnych, pomocy państwa w wychowywaniu dzieci, pomocy osobom uprawnionym do alimentów, Karcie Dużej Rodziny, systemie oświaty - w zakresie stypendiów i zasiłków szkolnych, prawie ochrony środowiska - w zakresie prowadzenia postępowań w sprawach, o których mowa w art. 411 ust. 10g ustawy Prawo ochrony środowiska, w tym do wydawania w tych sprawach zaświadczeń osobom fizycznym, które zamierzają złożyć wniosek o przyznanie dofinansowania z Narodowego Funduszu Ochrony Środowiska i Gospodarki Wodnej lub wojewódzkiego funduszu ochrony środowiska i gospodarki wodnej o wysokości przeciętnego miesięcznego dochodu przypadającego na jednego członka jej gospodarstwa domowego, celem realizacji zadań ustawowych wynikających z ustawy Prawo ochrony środowiska, a także ustawy o dodatku osłonowym.

2. Celem strategicznym działalności Ośrodka jest wspieranie mieszkańców gminy, skutkujące poprawą jakości ich życia oraz zapobiegające wykluczeniu społecznemu osób i rodzin, z kolei celami pomocniczymi - adekwatnie do obszarów obsługiwanych przez Ośrodek są:
 - 1) w obszarze pomocy społecznej: umożliwienie osobom i rodzinom przezwycięzania trudnych sytuacji życiowych, których nie są one w stanie pokonać, wykorzystując własne uprawnienia, zasoby i możliwości;
 - 2) w obszarze wspierania rodziny i pieczy zastępczej: przywracanie rodzinom - przeżywającym trudności w wypełnianiu funkcji opiekuńczo-wychowawczych - zdolności do wypełniania tych funkcji;
 - 3) w obszarze wspierania kobiet w ciąży i rodzin: zapewnienie poczucia bezpieczeństwa, w szczególności gdy może wystąpić lub występuje sytuacja nieodwracalnego upośledzenia albo nieuleczalnej choroby zagrażającej życiu dziecka;
 - 4) w obszarze przeciwdziałania przemocy domowej: ograniczanie skali oraz następstw zjawiska przemocy domowej;
 - 5) w obszarze Karty Dużej Rodziny: umacnianie, a także wspieranie funkcji rodziny wielodzietnej oraz zwiększenie szans rozwojowych i życiowych dzieci i młodzieży z tych rodzin;
 - 6) w obszarze systemu oświaty: zmniejszenie różnic w dostępie do edukacji, umożliwianie pokonywania barier dostępu do edukacji wynikających z trudnej sytuacji materialnej ucznia;
 - 7) w obszarze świadczeń rodzinnych: wzmocnienie wypełniania funkcji rodzinnych, w szczególności: prokreacyjnej, opiekuńczej, wychowawczej i edukacyjnej, zwłaszcza w rodzinach z dzieckiem/osobą niepełnosprawnym/ą;
 - 8) w obszarze świadczeń wychowawczych: częściowe pokrycie wydatków związanych z wychowaniem dziecka, w tym z opieką nad nim i zaspokojeniem jego potrzeb życiowych;
 - 9) w obszarze świadczeń alimentacyjnych: wzmożenie opieki nad dziećmi i innymi osobami znajdującymi się w trudnej sytuacji materialnej z powodu niemożności wyegzekwowania świadczeń alimentacyjnych oraz zwiększenia odpowiedzialności osób zobowiązanych do alimentacji;

- 10) w obszarze ochrony środowiska: pomoc osobom fizycznym, które zamierzają złożyć wniosek o przyznanie dofinansowania z Narodowego Funduszu Ochrony Środowiska i Gospodarki Wodnej lub wojewódzkiego funduszu ochrony środowiska i gospodarki wodnej, w skorzystaniu z pełnej oferty dofinansowań, poprzez prowadzenie postępowań i wydawanie zaświadczeń o wysokości przeciętnego miesięcznego dochodu przypadającego na jednego członka jej gospodarstwa domowego, o których mowa w art. 411 ust. 10g ustawy Prawo ochrony środowiska;
 - 11) w obszarze dodatku osłonowego: zwiększenie poczucia bezpieczeństwa socjalnego osób w gospodarstwach domowych dotkniętych ubóstwem energetycznym oraz o niższych dochodach.
3. Szczegółowy zakres zadań realizowanych przez Ośrodek, w tym jego strukturę organizacyjną określa Dyrektor w Regulaminie organizacyjnym Ośrodka.

§ 4

Ośrodek używa pieczęci podłużnej o treści:

Gminny Ośrodek Pomocy Społecznej w Chojnicach
ul. Drzymały 14
89 - 600 Chojnice

Rozdział III.

ZARZĄDZANIE I ORGANIZACJA

§ 5

1. Ośrodkiem kieruje, reprezentuje na zewnątrz i odpowiada za jego działalność Dyrektor.
2. Dyrektora zatrudnia na podstawie umowy o pracę i zwalnia Wójt, który jest jego zwierzchnikiem służbowym.
3. Dyrektor działa jednoosobowo na podstawie pełnomocnictw i upoważnień udzielonych przez Radę lub Wójta.
4. Dyrektor posiada uprawnienie do wydawania zarządzeń wewnętrznych regulujących wszystkie istotne sprawy związane z zabezpieczeniem prawidłowej realizacji zadań Ośrodka.
5. W czasie nieobecności Dyrektora jego obowiązki pełni Zastępca Dyrektora lub inna osoba wskazana przez Dyrektora.

§ 6

1. Pracownicy Ośrodka posiadają status pracowników samorządowych.
2. Umowy o pracę z pracownikami Ośrodka zawiera i rozwiązuje Dyrektor.
3. Dyrektor jest przełożonym wszystkich pracowników Ośrodka.

§ 7

1. Dyrektor wydaje postanowienia i decyzje w indywidualnych sprawach z zakresu administracji publicznej należących do właściwości Gminy lub Wójta na podstawie upoważnień Rady lub Wójta.
2. Upoważnienia, o których mowa w ust. 1, mogą być także udzielone innej osobie na wniosek Dyrektora, o ile nie sprzeciwiają się temu przepisy prawa.
3. Dyrektor wydaje inne, niż określone w ust. 1, akty wewnętrzne w formie zarządzeń, instrukcji, regulaminów i komunikatów.

§ 8

Dyrektor składa Radzie corocznie:

- 1) w terminie do dnia 31 marca - sprawozdanie z realizacji zadań z zakresu wspierania rodziny;
- 2) w terminie do 30 kwietnia:
 - a) sprawozdanie z działalności Ośrodka i przedstawia potrzeby w tym zakresie;
 - b) ocenę zasobów pomocy społecznej Gminy.

Rozdział IV.

GOSPODARKA FINANSOWA I MIENIE

§ 9

1. Ośrodek prowadzi gospodarkę finansową według zasad określonych dla jednostek budżetowych w ustawie o finansach publicznych i dysponuje odrębnym rachunkiem bankowym podstawowym oraz w razie potrzeby rachunkami pomocniczymi.
2. W zakresie prowadzenia gospodarki finansowej oraz gospodarowania powierzonym mieniem Ośrodek kieruje się zasadami rzetelności, efektywności i celowości ich wykorzystania.
3. Ośrodek prowadzi samodzielnie gospodarkę finansowo - księgową, administracyjno - biurową i rozlicza się na zasadach ustalonych dla jednostek budżetowych.

§ 10

1. Podstawą gospodarki finansowej Ośrodka jest roczny plan finansowy, obejmujący dochody i wydatki określone i przyjęte w budżecie Gminy.
2. Plan finansowy określany jest na każdy rok budżetowy.
3. Działalność Ośrodka finansowana jest z:
 - 1) środków budżetowych Gminy;
 - 2) środków administracji rządowej, w tym dotacji celowych otrzymywanych z budżetu państwa;
 - 3) innych źródeł dopuszczalnych przez przepisy prawa.

§ 11

1. Ośrodek może administrować przekazanym mu majątkiem Gminy, Skarbu Państwa lub innych osób fizycznych i prawnych, w tym przekazanym na podstawie decyzji o trwałym zarządzie, umów użyczenia,

najmu lub dzierżawy w celu realizacji zadań.

2. Dyrektor zarządza powierzonym mieniem, zapewnia jego ochronę i należyte wykorzystanie.
3. Odpowiedzialność za gospodarkę finansową Ośrodka ponosi Dyrektor.
4. Dyrektor może powierzyć określone obowiązki w zakresie gospodarki finansowej pracownikom Ośrodka.
5. W celu prawidłowego zarządzania przekazanym majątkiem Ośrodek:
 - 1) prowadzi właściwą ewidencję;
 - 2) przeprowadza okresową inwentaryzację zgodnie z obowiązującymi przepisami;
 - 3) dokonuje okresowych odpisów amortyzacyjnych.

Rozdział V.

POSTANOWIENIA KOŃCOWE

§ 12

1. Zmiana Statutu może być dokonywana w trybie właściwym dla jego uchwalenia.
2. W sprawach nieuregulowanych Statutem mają zastosowanie obowiązujące przepisy innych aktów prawnych.

Uzasadnienie

W celu dostosowania i ujednolicenia zapisów Statutu Gminnego Ośrodka Pomocy Społecznej, w tym związanych ze zmianą jego siedziby, podjęcie niniejszej uchwały jest konieczne i uzasadnione.

Projekt

z dnia 15 lutego 2024 r.

Zatwierdzony przez

**UCHWAŁA Nr LI/864/2024
RADY GMINY W CHOJNICACH**

z dnia 23 lutego 2024 r.

**w sprawie rozstrzygnięcia o wyodrębnieniu w budżecie Gminy Chojnice na rok 2025
środków stanowiących fundusz sołecki**

Na podstawie art. 18 ust. 2 pkt 15 ustawy z dnia 8 marca 1990 r. o samorządzie gminnym (t. j. Dz. U. z 2023 r. poz. 40 z późn. zm.), art. 2 ust.1 ustawy z dnia 21 lutego 2014 r. o funduszu sołeckim (t. j. Dz. U. z 2014 r. poz. 301 z późn. zm.)

**Rada Gminy
uchwala, co następuje:**

§ 1. Nie wyraża się zgody na wyodrębnienie w budżecie Gminy Chojnice na rok 2025 środków stanowiących fundusz sołecki.

§ 2. Wykonanie uchwały powierza się Wójtowi Gminy Chojnice.

§ 3. Uchwała wchodzi w życie z dniem podjęcia i podlega ogłoszeniu poprzez jej wywieszenie na tablicy ogłoszeń Urzędu Gminy w Chojnicach oraz zamieszczeniu w Biuletynie Informacji Publicznej.

Wnioskodawca:

WÓJT GMINY CHOJNICE

/-/ dr inż. Zbigniew Szczepański

Przewodniczący Rady

Ryszard Kontek

Projekt uchwały odpowiada przepisom prawa, stąd nie wnoszę uwag.

Uzasadnienie

Zgodnie z treścią art. 2 ust. 1 ustawy z dnia 21 lutego 2014 r. o funduszu sołeckim Rada Gminy rozstrzyga o wyodrębnieniu w budżecie gminy środków stanowiących fundusz, podejmując uchwałę, w której wyraża zgodę albo nie wyraża zgody na wyodrębnienie funduszu. Uchwałę należy podjąć do dnia 31 marca roku poprzedzającego rok budżetowy, którego dotyczy.

Projekt

z dnia 15 lutego 2024 r.

Zatwierdzony przez

**UCHWAŁA Nr LI/865/2024
RADY GMINY W CHOJNICACH**

z dnia 23 lutego 2024 r.

**w sprawie ustalenia wysokości składki członkowskiej na rzecz Stowarzyszenia Bank Żywności
w Chojnicach na 2024 rok**

Na podstawie art. 18 ust. 2 pkt 12 ustawy z dnia 8 marca 1990 r. o samorządzie gminnym (t. j. Dz. U. z 2023 r. poz. 40 z późn. zm.) oraz Uchwały Nr 5/2023 Walnego Zebrania Członków Stowarzyszenia Bank Żywności w Chojnicach z dnia 29 czerwca 2023 r. w sprawie ustalenia wysokości składek członkowskich na rok 2023

**Rada Gminy
uchwala, co następuje:**

§ 1. Ustalić składkę członkowską Gminy Chojnice w 2024 roku na rzecz Stowarzyszenia Bank Żywności w Chojnicach w wysokości 838,- zł miesięcznie.

(słownie: osiemset trzydzieści osiem złotych 00/100).

§ 2. Wykonanie uchwały powierza się Wójtowi Gminy Chojnice.

§ 3. Uchwała podlega ogłoszeniu poprzez jej wywieszenie na tablicy ogłoszeń Urzędu Gminy w Chojnicach oraz zamieszczeniu w Biuletynie Informacji Publicznej z mocą obowiązującą od 1 stycznia 2024 r.

Wnioskodawca:

WÓJT GMINY CHOJNICE

/-/ dr inż. Zbigniew Szczepański

Przewodniczący Rady

Ryszard Kontek

Projekt uchwały odpowiada przepisom prawa, stąd nie wnoszę uwag.

Uzasadnienie

W oparciu o Uchwałę Nr 5/2023 Walnego Zebrania Członków Stowarzyszenia Bank Żywności w Chojnicach z dnia 29 czerwca 2023 r. w sprawie ustalenia wysokości składek członkowskich na rok 2023 wprowadza się do budżetu składkę w kwocie 838,- zł miesięcznie. Roczna składka wynosi 10.056,- zł.

Projekt

z dnia 15 lutego 2024 r.

Zatwierdzony przez

**UCHWAŁA Nr LI/866/2024
RADY GMINY W CHOJNICACH**

z dnia 23 lutego 2024 r.

w sprawie zmian w budżecie gminy na 2024 rok

Na podstawie art. 18 ust. 2 pkt 4 ustawy z dnia 8 marca 1990 r. o samorządzie gminnym (t. j. Dz. U. z 2023 r., poz. 40 z późn. zm.), art. 211 i art. 212 ustawy z dnia 27 sierpnia 2009 r. o finansach publicznych (t. j. Dz. U. z 2023 r., poz. 1270 z późn. zm.)

**Rada Gminy
uchwala, co następuje:**

§ 1. W Uchwale Nr L/837/2023 Rady Gminy w Chojnicach z dnia 29 grudnia 2023 r. w sprawie uchwalenia budżetu gminy Chojnice na 2024 rok (z późn. zm.) wprowadza się następujące zmiany:

- 1) w § 1 ust. 1 ustala się **dochody** budżetu gminy w łącznej kwocie **148.313.460,78 zł**, z tego:
 - a) bieżące w kwocie 117.050.767,78 zł,
 - b) majątkowe w kwocie 31.262.693 zł, zgodnie z załącznikiem Nr 1 do niniejszej uchwały;
- 2) w § 1 ust. 2 ustala się **wydatki** budżetu gminy w łącznej kwocie **171.753.460,78 zł**, z tego:
 - a) bieżące w kwocie 116.212.389,78 zł,
 - b) majątkowe w kwocie 55.541.071 zł, zgodnie z załącznikiem Nr 2 do niniejszej uchwały;
- 3) w § 1 ust. 3 ustala się **plan wydatków majątkowych** na 2024 r. w wysokości **55.541.071 zł**, zgodnie z załącznikiem Nr 3 do niniejszej uchwały;
- 4) w § 2 ust. 1 ustala się deficyt budżetu w kwocie **23.440.000 zł** sfinansowany przychodami pochodzącymi z:
 - a) innych źródeł (wolnych środków) – 16.000.000 zł;
 - b) kredytu – 7.440.000 zł;
- 5) w § 2 ust. 1 ustala się przychody budżetu w wysokości **30.000.000 zł** w tym z tytułu:
 - a) innych źródeł (wolnych środków) o których mowa w art. 217 ust. 2 pkt. 6 ustawy o finansach publicznych – 16.000.000 zł;
 - b) kredytów – 14.000.000 złzgodnie z załącznikiem Nr 4 do niniejszej uchwały;
- 6) w § 2 ust. 4 ustala się limity zobowiązań:
 - a) na zaciągnięcie kredytów i pożyczek na sfinansowanie przejściowego deficytu do wysokości 2.000.000 zł;
 - b) na zaciągnięcie kredytów na sfinansowanie planowanego deficytu do wysokości 7.440.000 zł;

- c) na zaciągnięcie kredytu na spłaty wcześniej zaciągniętych zobowiązań z tytułu zaciągniętych kredytów i pożyczek do wysokości 6.560.000 zł;
- 7) w § 4 ust. 1 ustala się dochody i wydatki związane z realizacją zadań z zakresu administracji rządowej i innych zadań zleconych odrębnymi ustawami, zgodnie z załącznikiem Nr 5 do niniejszej uchwały;
- 8) w § 5 ust. 1 ustala się dotacje udzielone z budżetu Gminy podmiotom należącym i nienależącym do sektora finansów publicznych – 8.056.600 zł z tego:
- dotacje podmiotowe – 7.547.800 zł
- zgodnie z załącznikiem Nr 6 do niniejszej uchwały;
- 9) w § 6 ust. 1 ustala się dochody z tytułu wydawania zezwoleń na sprzedaż napojów alkoholowych i wydatki związane z realizacją zadań ujętych w Gminnym Programie Profilaktyki i Rozwiązywania Problemów Alkoholowych oraz Przeciwdziałania Narkomanii oraz dochody z opłat i kar pieniężnych za korzystanie ze środowiska i wydatki na zadania z zakresu ochrony środowiska, zgodnie z załącznikiem Nr 7 do niniejszej uchwały.
- 10) w § 8 ust. 4 upoważnia się Wójta Gminy do zaciągnięcia kredytów na spłaty wcześniej zaciągniętych zobowiązań do wysokości 6.560.000 zł;
- 11) w § 8 ust. 5 upoważnia się Wójta Gminy do zaciągnięcia kredytów na sfinansowanie planowanego deficytu do wysokości 7.440.000 zł.

§ 2. Wykonanie Uchwały powierza się Wójtowi Gminy Chojnice.

§ 3. Uchwała wchodzi w życie z dniem podjęcia i podlega ogłoszeniu poprzez jej wywieszenie na tablicy ogłoszeń Urzędu Gminy w Chojnicach oraz zamieszczeniu w Biuletynie Informacji Publicznej.

Wnioskodawca:

WÓJT GMINY CHOJNICE

/-/ dr inż. Zbigniew Szczepański

Przewodniczący Rady

Ryszard Kontek

Projekt uchwały odpowiada przepisom prawa, stąd nie wnoszę uwag.

Zmiany w planie dochodów budżetowych

Załącznik Nr 1 do Uchwały Nr LI/866/2024 Rady Gminy w Chojnicach z dnia 23 lutego 2024 roku

| Dział | Rozdział | Paragraf | Treść | Przed zmianą | Zmiana | Po zmianie |
|------------|----------|----------|---|----------------------|----------------------|---------------------|
| 630 | | | Turystyka | 3 267 682,00 | -692 682,00 | 2 575 000,00 |
| | 63095 | | Pozostała działalność | 3 267 682,00 | -692 682,00 | 2 575 000,00 |
| | | 6290 | Środki na dofinansowanie własnych inwestycji gmin, powiatów (związków gmin, związków powiatowo-gminnych, związków powiatów), samorządów województw, pozyskane z innych źródeł | 692 682,00 | -692 682,00 | 0,00 |
| 750 | | | Administracja publiczna | 1 832 535,00 | 850 000,00 | 2 682 535,00 |
| | 75095 | | Pozostała działalność | 0,00 | 850 000,00 | 850 000,00 |
| | | 6257 | Dotacja celowa w ramach programów finansowych z udziałem środków europejskich oraz środków, o których mowa w art. 5 ust. 3 pkt 5 lit. a i b ustawy, lub płatności w ramach budżetu środków europejskich, realizowanych przez jednostki samorządu terytorialnego | 0,00 | 850 000,00 | 850 000,00 |
| 751 | | | Urzędy naczelných organów władzy państwowej, kontroli i ochrony prawa oraz sądownictwa | 3 900,00 | 86 921,00 | 90 821,00 |
| | 75109 | | Wybory do rad gmin, rad powiatów i sejmików województw, wybory wójtów, burmistrzów i prezydentów miast oraz referenda gminne, powiatowe i wojewódzkie | 0,00 | 86 921,00 | 86 921,00 |
| | | 2010 | Dotacja celowa otrzymana z budżetu państwa na realizację zadań bieżących z zakresu administracji rządowej oraz innych zadań zleconych gminie (związkom gmin, związkom powiatowo-gminnym) ustawami | 0,00 | 86 921,00 | 86 921,00 |
| 852 | | | Pomoc społeczna | 1 388 032,00 | 19,62 | 1 388 051,62 |
| | 85295 | | Pozostała działalność | 191 532,00 | 19,62 | 191 551,62 |
| | | 2100 | Środki z Funduszu Pomocy na finansowanie lub dofinansowanie zadań bieżących w zakresie pomocy obywatelom Ukrainy | 175 120,00 | 19,62 | 175 139,62 |
| 853 | | | Pozostałe zadania w zakresie polityki społecznej | 10 000,00 | 108,16 | 10 108,16 |
| | 85395 | | Pozostała działalność | 10 000,00 | 108,16 | 10 108,16 |
| | | 2180 | Środki z Funduszu Przeciwdziałania COVID-19 na finansowanie lub dofinansowanie realizacji zadań związanych z przeciwdziałaniem COVID-19 | 0,00 | 108,16 | 108,16 |
| 900 | | | Gospodarka komunalna i ochrona środowiska | 10 450 233,00 | -1 516 140,00 | 8 934 093,00 |
| | 90005 | | Ochrona powietrza atmosferycznego i klimatu | 1 575 593,00 | 698 500,00 | 2 274 093,00 |

| | | | | | |
|---------------|------|--|----------------|---------------|----------------|
| | 6260 | Dotacja otrzymana z państwowego funduszu celowego na finansowanie lub dofinansowanie kosztów realizacji inwestycji i zakupów inwestycyjnych jednostek sektora finansów publicznych | 0,00 | 698 500,00 | 698 500,00 |
| 90015 | | Oświetlenie ulic, placów i dróg | 2 214 640,00 | -2 214 640,00 | 0,00 |
| | 6370 | Środki otrzymane z Rządowego Funduszu Polski Ład: Program Inwestycji Strategicznych na realizację zadań inwestycyjnych | 2 214 640,00 | -2 214 640,00 | 0,00 |
| Razem: | | | 149 585 234,00 | -1 271 773,22 | 148 313 460,78 |

Zmiany w planie wydatków budżetowych

Załącznik Nr 2 do Uchwały Nr LI/866/2024 Rady Gminy w Chojnicach z dnia 23 lutego 2024 roku

| Dział | Rozdział | Paragraf | Treść | Przed zmianą | Zmiana | Po zmianie |
|------------|----------|----------|--|----------------------|---------------------|----------------------|
| 010 | | | Rolnictwo i łowiectwo | 19 515 177,00 | 550 000,00 | 20 065 177,00 |
| | 01043 | | Infrastruktura wodociągowa wsi | 10 395 500,00 | 550 000,00 | 10 945 500,00 |
| | | 6030 | Wniesienie wkładów do spółek prawa handlowego oraz na uzupełnienie funduszy statutowych banków państwowych i innych instytucji finansowych | 905 000,00 | 550 000,00 | 1 455 000,00 |
| 600 | | | Transport i łączność | 31 127 883,00 | 4 187 632,00 | 35 315 515,00 |
| | 60016 | | Drogi publiczne gminne | 18 519 360,00 | 2 587 632,00 | 21 106 992,00 |
| | | 4210 | Zakup materiałów i wyposażenia | 775 245,00 | 472,00 | 775 717,00 |
| | | 4270 | Zakup usług remontowych | 1 426 050,00 | 3 500,00 | 1 429 550,00 |
| | | 6030 | Wniesienie wkładów do spółek prawa handlowego oraz na uzupełnienie funduszy statutowych banków państwowych i innych instytucji finansowych | 0,00 | 500 000,00 | 500 000,00 |
| | | 6050 | Wydatki inwestycyjne jednostek budżetowych | 8 618 395,00 | 2 083 660,00 | 10 702 055,00 |
| | 60095 | | Pozostała działalność | 40 000,00 | 1 600 000,00 | 1 640 000,00 |
| | | 6050 | Wydatki inwestycyjne jednostek budżetowych | 40 000,00 | 1 600 000,00 | 1 640 000,00 |
| 630 | | | Turystyka | 6 027 000,00 | 50 000,00 | 6 077 000,00 |
| | 63095 | | Pozostała działalność | 5 837 000,00 | 50 000,00 | 5 887 000,00 |
| | | 4300 | Zakup usług pozostałych | 557 000,00 | 50 000,00 | 607 000,00 |
| 700 | | | Gospodarka mieszkaniowa | 1 625 460,00 | 0,00 | 1 625 460,00 |
| | 70005 | | Gospodarka gruntami i nieruchomościami | 1 265 000,00 | -10 000,00 | 1 255 000,00 |
| | | 4210 | Zakup materiałów i wyposażenia | 20 000,00 | -10 000,00 | 10 000,00 |
| | 70007 | | Gospodarowanie mieszkaniowym zasobem gminy | 360 460,00 | 10 000,00 | 370 460,00 |
| | | 4210 | Zakup materiałów i wyposażenia | 0,00 | 10 000,00 | 10 000,00 |
| 750 | | | Administracja publiczna | 15 184 713,00 | 1 152 181,71 | 16 336 894,71 |
| | 75023 | | Urzędy gmin (miast i miast na prawach powiatu) | 12 088 441,00 | 245 181,71 | 12 333 622,71 |
| | | 4270 | Zakup usług remontowych | 295 000,00 | 145 181,71 | 440 181,71 |
| | | 6050 | Wydatki inwestycyjne jednostek budżetowych | 300 000,00 | 100 000,00 | 400 000,00 |
| | 75095 | | Pozostała działalność | 749 513,00 | 907 000,00 | 1 656 513,00 |
| | | 4260 | Zakup energii | 11 530,00 | 500,00 | 12 030,00 |
| | | 4300 | Zakup usług pozostałych | 51 700,00 | 1 500,00 | 53 200,00 |
| | | 6057 | Wydatki inwestycyjne jednostek budżetowych | 0,00 | 850 000,00 | 850 000,00 |
| | | 6059 | Wydatki inwestycyjne jednostek budżetowych | 0,00 | 55 000,00 | 55 000,00 |

| | | | | | | |
|------------|-------|------|---|----------------------|-------------------|----------------------|
| 751 | | | Urzędy naczelných organów władzy państwowej, kontroli i ochrony prawa oraz sądownictwa | 3 900,00 | 86 921,00 | 90 821,00 |
| | 75109 | | Wybory do rad gmin, rad powiatów i sejmików województw, wybory wójtów, burmistrzów i prezydentów miast oraz referenda gminne, powiatowe i wojewódzkie | 0,00 | 86 921,00 | 86 921,00 |
| | | 4110 | Składki na ubezpieczenia społeczne | 0,00 | 8 000,00 | 8 000,00 |
| | | 4120 | Składki na Fundusz Pracy oraz Fundusz Solidarnościowy | 0,00 | 1 500,00 | 1 500,00 |
| | | 4170 | Wynagrodzenia bezosobowe | 0,00 | 50 000,00 | 50 000,00 |
| | | 4210 | Zakup materiałów i wyposażenia | 0,00 | 20 000,00 | 20 000,00 |
| | | 4300 | Zakup usług pozostałych | 0,00 | 7 421,00 | 7 421,00 |
| 754 | | | Bezpieczeństwo publiczne i ochrona przeciwpożarowa | 887 000,00 | 200,00 | 887 200,00 |
| | 75412 | | Ochotnicze straże pożarne | 848 600,00 | 200,00 | 848 800,00 |
| | | 4210 | Zakup materiałów i wyposażenia | 345 100,00 | 200,00 | 345 300,00 |
| | | 4270 | Zakup usług remontowych | 101 000,00 | 1 500,00 | 102 500,00 |
| | | 4300 | Zakup usług pozostałych | 80 000,00 | -1 500,00 | 78 500,00 |
| 801 | | | Oświata i wychowanie | 49 036 848,00 | -40 480,55 | 48 996 367,45 |
| | 80101 | | Szkoły podstawowe | 36 343 268,00 | -40 480,55 | 36 302 787,45 |
| | | 4750 | Wynagrodzenia nauczycieli wypłacane w związku z pomocą obywatelom Ukrainy | 70 600,00 | -40 480,55 | 30 119,45 |
| 851 | | | Ochrona zdrowia | 370 000,00 | 470 983,00 | 840 983,00 |
| | 85154 | | Przeciwdziałanie alkoholizmowi | 365 000,00 | 470 983,00 | 835 983,00 |
| | | 4010 | Wynagrodzenia osobowe pracowników | 162 024,00 | 20 000,00 | 182 024,00 |
| | | 4110 | Składki na ubezpieczenia społeczne | 27 706,00 | 15 000,00 | 42 706,00 |
| | | 4120 | Składki na Fundusz Pracy oraz Fundusz Solidarnościowy | 3 921,00 | 3 000,00 | 6 921,00 |
| | | 4170 | Wynagrodzenia bezosobowe | 56 000,00 | 150 000,00 | 206 000,00 |
| | | 4210 | Zakup materiałów i wyposażenia | 21 118,00 | 70 000,00 | 91 118,00 |
| | | 4300 | Zakup usług pozostałych | 37 100,00 | 200 000,00 | 237 100,00 |
| | | 4410 | Podróże służbowe krajowe | 12 000,00 | 2 983,00 | 14 983,00 |
| | | 4510 | Opłaty na rzecz budżetu państwa | 3 500,00 | 10 000,00 | 13 500,00 |
| 852 | | | Pomoc społeczna | 5 615 832,00 | 250 019,62 | 5 865 851,62 |
| | 85219 | | Ośrodki pomocy społecznej | 2 433 798,00 | 250 000,00 | 2 683 798,00 |
| | | 4210 | Zakup materiałów i wyposażenia | 42 600,00 | 40 000,00 | 82 600,00 |
| | | 4260 | Zakup energii | 0,00 | 58 000,00 | 58 000,00 |
| | | 4300 | Zakup usług pozostałych | 73 000,00 | 14 000,00 | 87 000,00 |
| | | 4400 | Opłaty za administrowanie i czynsze za budynki, lokale i pomieszczenia garażowe | 30 000,00 | 138 000,00 | 168 000,00 |
| | 85295 | | Pozostała działalność | 1 429 034,00 | 19,62 | 1 429 053,62 |
| | | 4350 | Zakup towarów (w szczególności materiałów, leków, żywności) w związku z pomocą obywatelom Ukrainy | 11 000,00 | 19,62 | 11 019,62 |

| | | | | | | |
|---------------|-------|------|--|-----------------------|----------------------|-----------------------|
| 900 | | | Gospodarka komunalna i ochrona środowiska | 14 248 535,00 | -2 034 312,00 | 12 214 223,00 |
| | 90004 | | Utrzymanie zieleni w miastach i gminach | 1 044 915,00 | 5 988,00 | 1 050 903,00 |
| | | 4110 | Składki na ubezpieczenia społeczne | 14 456,00 | 4 400,00 | 18 856,00 |
| | | 4120 | Składki na Fundusz Pracy oraz Fundusz Solidarnościowy | 5 237,00 | 1 060,00 | 6 297,00 |
| | | 4170 | Wynagrodzenia bezosobowe | 188 629,00 | 14 000,00 | 202 629,00 |
| | | 4210 | Zakup materiałów i wyposażenia | 520 963,00 | -15 000,00 | 505 963,00 |
| | | 4270 | Zakup usług remontowych | 43 400,00 | 1 500,00 | 44 900,00 |
| | | 4430 | Różne opłaty i składki | 5 350,00 | 28,00 | 5 378,00 |
| | 90005 | | Ochrona powietrza atmosferycznego i klimatu | 252 000,00 | 698 500,00 | 950 500,00 |
| | | 6230 | Dotacja celowa z budżetu na finansowanie lub dofinansowanie kosztów realizacji inwestycji i zakupów inwestycyjnych jednostek nie zaliczanych do sektora finansów publicznych | 0,00 | 698 500,00 | 698 500,00 |
| | 90015 | | Oświetlenie ulic, placów i dróg | 5 770 300,00 | -2 758 300,00 | 3 012 000,00 |
| | | 4210 | Zakup materiałów i wyposażenia | 300 000,00 | 10 000,00 | 310 000,00 |
| | | 6050 | Wydatki inwestycyjne jednostek budżetowych | 757 660,00 | -553 660,00 | 204 000,00 |
| | | 6370 | Wydatki poniesione ze środków z Rządowego Funduszu Polski Ład: Program Inwestycji Strategicznych na realizację zadań inwestycyjnych | 2 214 640,00 | -2 214 640,00 | 0,00 |
| | 90095 | | Pozostała działalność | 558 420,00 | 19 500,00 | 577 920,00 |
| | | 6060 | Wydatki na zakupy inwestycyjne jednostek budżetowych | 68 320,00 | 19 500,00 | 87 820,00 |
| 921 | | | Kultura i ochrona dziedzictwa narodowego | 6 484 140,00 | 50 300,00 | 6 534 440,00 |
| | 92105 | | Pozostałe zadania w zakresie kultury | 353 640,00 | -1 200,00 | 352 440,00 |
| | | 4170 | Wynagrodzenia bezosobowe | 36 570,00 | -1 200,00 | 35 370,00 |
| | 92109 | | Domy i ośrodki kultury, świetlice i kluby | 5 257 600,00 | 51 500,00 | 5 309 100,00 |
| | | 2480 | Dotacja podmiotowa z budżetu dla samorządowej instytucji kultury | 5 062 600,00 | 1 500,00 | 5 064 100,00 |
| | | 6220 | Dotacja celowa z budżetu na finansowanie lub dofinansowanie kosztów realizacji inwestycji i zakupów inwestycyjnych innych jednostek sektora finansów publicznych | 195 000,00 | 50 000,00 | 245 000,00 |
| 926 | | | Kultura fizyczna | 505 935,00 | 4 782,00 | 510 717,00 |
| | 92605 | | Zadania w zakresie kultury fizycznej | 305 935,00 | 4 782,00 | 310 717,00 |
| | | 4110 | Składki na ubezpieczenia społeczne | 0,00 | 684,00 | 684,00 |
| | | 4120 | Składki na Fundusz Pracy oraz Fundusz Solidarnościowy | 0,00 | 98,00 | 98,00 |
| | | 4170 | Wynagrodzenia bezosobowe | 990,00 | 4 000,00 | 4 990,00 |
| Razem: | | | | 167 025 234,00 | 4 728 226,78 | 171 753 460,78 |

**Załącznik Nr 3
do Uchwały Nr LI/866/2024
Rady Gminy w Chojnicach
z dnia 23 lutego 2024 r.**

I ZADANIA INWESTYCYJNE W 2024 ROKU

| Lp. | Dział | Rozdział | § | Nazwa zadania inwestycyjnego | Łączne koszty finansowe | Planowane wydatki | | | | | Jednostka organizacyjna realizująca program lub koordynująca wykonanie programu |
|-----|-------|----------|------|--|-------------------------|--------------------------------|----------------------------|--------------------|-----------------------------------|---|---|
| | | | | | | Rok budżetowy 2024 (8+9+10+11) | z tego źródła finansowania | | | | |
| | | | | | | | dochody własne jst | kredyty i pożyczki | Środki pochodzące z innych źródeł | Środki wymienione w art.5 ust.1 pkt 2 i 3 u.f.p | |
| 1 | 2 | 3 | 4 | 5 | 6 | 7 | 8 | 9 | 10 | 11 | 12 |
| 1. | 010 | 01042 | 6050 | Modernizacja drogi transportu rolnego w m. Pawłowo | 1.000.000,- | 1.000.000,- | 820.000,- | - | A - B 180.000,- UM C - | - | Urząd Gminy Chojnice |
| 2. | 600 | 60016 | 6050 | Program budowy dróg 2 : 1 | 1.088.841,- | 1.088.841,- | 1.088.841,- | - | A - B - C - | - | Urząd Gminy Chojnice |
| 3. | 600 | 60016 | 6050 | Budowa dróg ul. Trawiasta, Kaczeńców, Łąkowa w m. Charzykowy | 1.832.000,- | 1.832.000,- | 1.832.000,- | - | A - B - C - | - | Urząd Gminy Chojnice |
| 4. | 600 | 60016 | 6050 | Budowa drogi Sławęcín - Obrowo | 180.000,- | 180.000,- | 180.000,- | - | A - B - C - | - | Urząd Gminy Chojnice |
| 5. | 600 | 60016 | 6050 | Budowa drogi ul. Górna w m. Pawłowo | 550.000,- | 550.000,- | 550.000,- | - | A - B - C - | - | Urząd Gminy Chojnice |
| 6. | 600 | 60016 | 6050 | Budowa drogi na odcinku Granowo – Lichnowy | 4.518.800,- | 4.518.800,- | 2.259.400,- | - | A 2.259.400,- RFRD B - C - | - | Urząd Gminy Chojnice |

| 1 | 2 | 3 | 4 | 5 | 6 | 7 | 8 | 9 | 10 | 11 | 12 |
|-----|-----|-------|------|--|-------------|-------------|-------------|---|-------------------|----|----------------------|
| 7. | 600 | 60016 | 6050 | Przebudowa drogi z płyt JOMB Angowice | 455.672,- | 455.672,- | 455.672,- | - | A - B - C - | - | Urząd Gminy Chojnice |
| 8. | 600 | 60016 | 6050 | Przebudowa oraz budowa dróg na terenie Gminy Chojnice | 500.000,- | 500.000,- | 500.000,- | - | A - B - C - | - | Urząd Gminy Chojnice |
| 9. | 600 | 60016 | 6050 | Budowa drogi ul. Polna w m. Swornegacie | 1.200.000,- | 1.200.000,- | 1.200.000,- | - | A - B - C - | - | Urząd Gminy Chojnice |
| 10. | 600 | 60016 | 6050 | Przebudowa drogi do Władysława z płyt żelbetowych JOMB | 300.000,- | 300.000,- | 300.000,- | - | A - B - C - | - | Urząd Gminy Chojnice |
| 11. | 600 | 60017 | 6050 | Budowa dróg wewnętrznych: ul. Słoneczna, Kręta w m. Klawkowo | 1.026.500,- | 1.026.500,- | 1.026.500,- | - | A - B - C - | - | Urząd Gminy Chojnice |
| 12. | 600 | 60017 | 6050 | Budowa drogi wewnętrznej ul. Chojnicka w m. Lichnowy | 800.000,- | 800.000,- | 800.000,- | - | A - B - C - | - | Urząd Gminy Chojnice |
| 13. | 600 | 60017 | 6050 | Budowa dróg wewnętrznych w Powąlkach | 105.500,- | 105.500,- | 105.500,- | - | A - B - C - | - | Urząd Gminy Chojnice |
| 14. | 600 | 60095 | 6050 | Budowa parkingu w m. Sławęcín | 40.000,- | 40.000,- | 40.000,- | - | A - B - C - | - | Urząd Gminy Chojnice |
| 15. | 600 | 60095 | 6050 | Budowa parkingu w Swornegaciach | 1.600.000,- | 1.600.000,- | 1.600.000,- | - | A - B - C - | - | Urząd Gminy Chojnice |
| 16. | 630 | 63095 | 6050 | Dokumentacja projektowa – budowa przejścia ścieżki rowerowej przez przejazd kolejowo-drogowy w m. Klawkowo | 150.000,- | 150.000,- | 150.000,- | - | A - B - C - | - | Urząd Gminy Chojnice |
| 17. | 630 | 63095 | 6050 | Dokumentacja projektowa – budowa ścieżki edukacyjnej w m. Swornegacie | 100.000,- | 100.000,- | 100.000,- | - | A - B - C - | - | Urząd Gminy Chojnice |

| 1 | 2 | 3 | 4 | 5 | 6 | 7 | 8 | 9 | 10 | 11 | 12 |
|-----|------------|--------------|----------|--|------------------|------------------|------------------|---|--------------------------------|------------------|----------------------|
| 18. | 630 | 63095 | 6050 | Budowa drogi pieszo-rowerowej przy drodze nr 239027G do m. Czartołomie | 1.340.000,- | 1.340.000,- | 647.318,- | - | A 692.682,- RFRD B - C - | - | Urząd Gminy Chojnice |
| 19. | 630 | 63095 | 6050 | Budowa ścieżki wzdłuż drogi powiatowej na odcinku Nowa Cerkiew – Lotyń etap I | 650.000,- | 650.000,- | 650.000,- | - | A - B - C - | - | Urząd Gminy Chojnice |
| 20. | 630 | 63095 | 6050 | Dokumentacja – budowa ścieżki rowerowej przy drodze DW212 na odcinku Charzykowy ul. Długa – zjazd do osady Wolność | 150.000,- | 150.000,- | 75.000,- | - | A - B 75.000,- PCH C - | - | Urząd Gminy Chojnice |
| 21. | 630 | 63095 | 6059 | Pomorskie Szlaki Kajakowe – Meandry Brdy i Chociny | 100.000,- | 100.000,- | 100.000,- | - | A - B - C - | - | Urząd Gminy Chojnice |
| 22. | 750 | 75023 | 6050 | Cyfryzacja Urzędu Gminy | 400.000,- | 400.000,- | 400.000,- | - | A - B - C - | - | Urząd Gminy Chojnice |
| 23. | 750 | 75095 | 6057 | Poprawa bezpieczeństwa cyfrowego w Urzędzie Gminy w Chojnicach | 850.000,- | 850.000,- | 850.000,- | - | A - B - C - | 850.000,- | Urząd Gminy Chojnice |
| 24. | 750 | 75095 | 6059 | Poprawa bezpieczeństwa cyfrowego w Urzędzie Gminy w Chojnicach | 55.000,- | 55.000,- | 55.000,- | - | A - B - C - | - | Urząd Gminy Chojnice |
| | 750 | 75095 | X | 23 + 24 | 905.000,- | 905.000,- | 905.000,- | - | A - B - C - | 850.000,- | X |
| 25. | 801 | 80101 | 6050 | Przebudowa szkoły w m. Niezychowice | 2.000.000,- | 2.000.000,- | 2.000.000,- | - | A - B - C - | - | GZO Chojnice |
| 26. | 801 | 80104 | 6050 | Projekt – budowa przedszkola w m. Charzykowy | 200.000,- | 200.000,- | 200.000,- | - | A - B - C - | - | GZO Chojnice |
| 27. | 900 | 90015 | 6050 | Budowa linii kablowej oświetlenia drogowego w m. Moszczenica | 180.000,- | 180.000,- | 180.000,- | - | A - B - C - | - | Urząd Gminy Chojnice |

| 1 | 2 | 3 | 4 | 5 | 6 | 7 | 8 | 9 | 10 | 11 | 12 |
|--------------|-----|-------|------|--|---------------------|---------------------|---------------------|---|--|------------------|----------------------|
| 28. | 900 | 90015 | 6050 | Budowa oświetlenia drogowego w sołectwie Lichnowy | 14.000,- | 14.000,- | 14.000,- | - | A - B - C - | - | Urząd Gminy Chojnice |
| 29. | 900 | 90015 | 6050 | Budowa oświetlenia drogowego w sołectwie Pawłówko-Lipienice | 10.000,- | 10.000,- | 10.000,- | - | A - B - C - | - | Urząd Gminy Chojnice |
| 30. | 921 | 92195 | 6050 | Dokumentacja projektowa – przebudowa internatu w m. Swornegacie na potrzeby utworzenia Uniwersytetu Ludowego | 100.000,- | 100.000,- | 100.000,- | - | A - B - C - | - | Urząd Gminy Chojnice |
| 31. | 926 | 92601 | 6050 | Budowa instalacji zraszania boiska w m. Pawłowo | 200.000,- | 200.000,- | 200.000,- | - | A - B - C - | - | Urząd Gminy Chojnice |
| RAZEM | | | | | 21.696.313,- | 21.696.313,- | 17.639.231,- | - | A 2.952.082,- B 255.000,- C - | 850.000,- | X |

II ZAKUPY INWESTYCYJNE

| 1 | 2 | 3 | 4 | 5 | 6 | 7 | 8 | 9 | 10 | 11 | 12 |
|----|-----|-------|------|--|-------------|-------------|-------------|---|-------------------|----|----------------------|
| 1. | 700 | 70005 | 6060 | Wykup gruntów pod inwestycje | 1.000.000,- | 1.000.000,- | 1.000.000,- | - | A - B - C - | - | Urząd Gminy Chojnice |
| 2. | 750 | 75023 | 6060 | Zakup sprzętu informatycznego: komputerów, drukarek i innych urządzeń | 100.000,- | 100.000,- | 100.000,- | - | A - B - C - | - | Urząd Gminy Chojnice |
| 3. | 750 | 75075 | 6060 | Zakup repliki łodzi Ottona Weilanda w celach promocyjnych Gminy Chojnice | 75.000,- | 75.000,- | 75.000,- | - | A - B - C - | - | Urząd Gminy Chojnice |
| 4. | 900 | 90004 | 6060 | Zakup kosiarki dla sołectwa Charzykowy | 14.000,- | 14.000,- | 14.000,- | - | A - B - C - | - | Urząd Gminy Chojnice |
| 5. | 900 | 90004 | 6060 | Zakup wiaty integracyjnej dla sołectwa Nowa Cerkiew | 10.000,- | 10.000,- | 10.000,- | - | A - B - C - | - | Urząd Gminy Chojnice |
| 6. | 900 | 90004 | 6060 | Zakup wiaty integracyjnej dla sołectwa Zbeniny | 19.930,- | 19.930,- | 19.930,- | - | A - B - C - | - | Urząd Gminy Chojnice |
| 7. | 900 | 90095 | 6060 | Zakup placu zabaw w sołectwie Angowice | 19.500,- | 19.500,- | 19.500,- | - | A - B - C - | - | Urząd Gminy Chojnice |
| 8. | 900 | 90095 | 6060 | Zakup placu zabaw w sołectwie Chojniczki | 21.320,- | 21.320,- | 21.320,- | - | A - B - C - | - | Urząd Gminy Chojnice |
| 9. | 900 | 90095 | 6060 | Zakup placu zabaw w sołectwie Swornegacie | 12.000,- | 12.000,- | 12.000,- | - | A - B - C - | - | Urząd Gminy Chojnice |

| 1 | 2 | 3 | 4 | 5 | 6 | 7 | 8 | 9 | 10 | 11 | 12 |
|--------------|-----|-------|------|---|--------------------|--------------------|--------------------|---|----------------------------|----|----------------------|
| 10. | 900 | 90095 | 6060 | Zakup placu zabaw w sołectwie Topole | 10.000,- | 10.000,- | 10.000,- | - | A - B - C - | - | Urząd Gminy Chojnice |
| 11. | 900 | 90095 | 6060 | Zakup placu zabaw w sołectwie Chojnaty | 10.000,- | 10.000,- | 10.000,- | - | A - B - C - | - | Urząd Gminy Chojnice |
| 12. | 900 | 90095 | 6060 | Zakup placu zabaw w sołectwie Moszczenica | 15.000,- | 15.000,- | 15.000,- | - | A - B - C - | - | Urząd Gminy Chojnice |
| RAZEM | | | | | 1.306.750,- | 1.306.750,- | 1.306.750,- | - | A - B - C - | - | X |

III WYDATKI NA WNIESIENIE WKŁADÓW DO SPÓŁEK PRAWA HANDLOWEGO

| 1 | 2 | 3 | 4 | 5 | 6 | 7 | 8 | 9 | 10 | 11 | 12 |
|----|-----|-------|------|--|-----------|-----------|-----------|-----------|-------------------|----|-----------------------------------|
| 1. | 010 | 01043 | 6030 | Projekt przebudowy sieci wodociągowej Pawłowo – Stare Parcele | 75.000,- | 75.000,- | - | 75.000,- | A - B - C - | - | GZGK Spółka z o.o. Chojnice |
| 2. | 010 | 01043 | 6030 | Projekt przebudowy sieci wodociągowej Nowa Cerkiew - Lotyń | 90.000,- | 90.000,- | - | 90.000,- | A - B - C - | - | GZGK Spółka z o.o. Chojnice |
| 3. | 010 | 01043 | 6030 | Projekt modernizacji SUW Pawłowo, Lichnowy, Krojanty, Charzykowy | 500.000,- | 500.000,- | - | 500.000,- | A - B - C - | - | GZGK Spółka z o.o. Chojnice |
| 4. | 010 | 01043 | 6030 | Projekt rozbudowy sieci wodociągowej Jarcewo – Czartołomie – Chojnice ul. Igielska | 100.000,- | 100.000,- | - | 100.000,- | A - B - C - | - | GZGK Spółka z o.o. Chojnice |
| 5. | 010 | 01043 | 6030 | Projekt przebudowy i rozbudowy sieci wodociągowej Lipienice – Klawkowo – Krojanty, Krojanty – Jeziorki, Krojanty – Nowa Cerkiew ul. Dworcowa | 140.000,- | 140.000,- | - | 140.000,- | A - B - C - | - | GZGK Spółka z o.o. Chojnice |
| 6. | 010 | 01043 | 6030 | Przebudowa sieci wodociągowej ul. Polna Swornegacie | 550.000,- | 550.000,- | 550.000,- | - | A - B - C - | - | GZGK Spółka z o.o. Chojnice |
| 7. | 010 | 01044 | 6030 | Wniesienie udziałów do spółki prawa handlowego GZGK - inwestycje gminne | 903.300,- | 903.300,- | - | 903.300,- | A - B - C - | - | GZGK Spółka z o.o. Chojnice |
| 8. | 010 | 01044 | 6030 | Projekt przebudowy rurociągu tłoczego Chojniczki, Czartołomie | 150.000,- | 150.000,- | 63.000,- | 87.000,- | A - B - C - | - | GZGK Spółka z o.o. Chojnice |

| 1 | 2 | 3 | 4 | 5 | 6 | 7 | 8 | 9 | 10 | 11 | 12 |
|--------------|-----|-------|------|--|--------------------|--------------------|--------------------|--------------------|-------------------|----|-----------------------------|
| 9. | 010 | 01044 | 6030 | Projekt przebudowy i rozbudowy systemu kanalizacyjnego i wodociągowego w m. Swornegacie | 136.000,- | 136.000,- | 136.000,- | - | A - B - C - | - | GZGK Spółka z o.o. Chojnice |
| 10. | 010 | 01044 | 6030 | Budowa i modernizacja sieci wodociągowych kanalizacji sanitarnej i deszczowej w drogach realizowanych przez Gminę Chojnice | 500.000,- | 500.000,- | - | 500.000,- | A - B - C - | - | GZGK Spółka z o.o. Chojnice |
| 11. | 600 | 60016 | 6030 | Budowa kanalizacji deszczowej ul. Kręta i Słoneczna w Klawkowie | 500.000,- | 500.000,- | 500.000,- | - | A - B - C - | - | GZGK Spółka z o.o. Chojnice |
| RAZEM | | | | | 3.644.300,- | 3.644.300,- | 1.249.000,- | 2.395.300,- | A - B - C - | - | X |

IV DOTACJE CELOWE

| 1 | 2 | 3 | 4 | 5 | 6 | 7 | 8 | 9 | 10 | 11 | 12 |
|--------------|-----|-------|------|--|------------------|------------------|------------------|---|--|----|----------------------|
| 1. | 010 | 01044 | 6230 | Dotacje celowe z budżetu na finansowanie lub dofinansowanie kosztów realizacji inwestycji i zakupów inwestycyjnych jednostek niezaliczanych do sektora finansów publicznych na realizację programu związanego z modernizacją istniejących studni | 20.000,- | 20.000,- | 20.000,- | - | A - B - C - | - | Urząd Gminy Chojnice |
| 2. | 900 | 90005 | 6230 | Dotacje celowe z budżetu na finansowanie lub dofinansowanie kosztów realizacji inwestycji i zakupów inwestycyjnych jednostek niezaliczanych do sektora finansów publicznych na realizację zadania „Ciepłe mieszkanie w Gminie Chojnice” | 698.500,- | 698.500,- | | - | A 698.500,- B - C - | - | Urząd Gminy Chojnice |
| 3. | 900 | 90095 | 6230 | Dotacje celowe z budżetu na finansowanie lub dofinansowanie kosztów realizacji inwestycji i zakupów inwestycyjnych jednostek niezaliczanych do sektora finansów publicznych na likwidację pokryć dachowych z eternitu | 130.000,- | 130.000,- | 130.000,- | - | A - B - C - | - | Urząd Gminy Chojnice |
| RAZEM | | | | | 848.500,- | 848.500,- | 150.000,- | - | A 698.500,- B - C - | - | X |

V DOTACJE CELOWE NA POMOC FINANSOWĄ UDZIELANĄ MIĘDZY JEDNOSTKAMI SAMORZĄDU TERYTORIALNEGO NA DOFINANSOWANIE WŁASNYCH ZADAŃ

| 1 | 2 | 3 | 4 | 5 | 6 | 7 | 8 | 9 | 10 | 11 | 12 |
|--------------|-----|-------|------|---|--------------------|--------------------|---|--------------------|-------------------|----|----------------------|
| 1. | 600 | 60014 | 6300 | Dotacja celowa na pomoc finansową udzielaną między jednostkami samorządu terytorialnego na dofinansowanie własnych zadań – pomoc dla powiatu na przebudowę drogi powiatowej nr 2624G Chociński Młyn – Charzykowy na odcinku Charzykowy – Małe Swornegacie | 3.936.648,- | 3.936.648,- | - | 3.936.648,- | A - B - C - | - | Urząd Gminy Chojnice |
| 2. | 600 | 60014 | 6300 | Dotacja celowa na pomoc finansową udzielaną między jednostkami samorządu terytorialnego na dofinansowanie własnych zadań – pomoc dla powiatu na rozbudowę drogi powiatowej nr 2628G na odcinku Chojniczki – Jarcewo | 1.107.818,- | 1.107.818,- | - | 1.107.818,- | A - B - C - | - | Urząd Gminy Chojnice |
| RAZEM | | | | | 5.044.466,- | 5.044.466,- | - | 5.044.466,- | A - B - C - | - | X |

**VI DOTACJE CELOWE Z BUDŻETU NA FINANSOWANIE KOSZTÓW INWESTYCJI
INNYCH JEDNOSTEK SEKTORA FINANSÓW PUBLICZNYCH**

| 1 | 2 | 3 | 4 | 5 | 6 | 7 | 8 | 9 | 10 | 11 | 12 |
|--------------|-----|-------|------|--|------------------|------------------|------------------|---|----------------------------|----|-----------------|
| 1. | 921 | 92109 | 6220 | Dotacja celowa z budżetu na finansowanie kosztów realizacji inwestycji dla GOK z przeznaczeniem na zadania remontowe i zakupy inwestycyjne | 245.000,- | 245.000,- | 245.000,- | - | A - B - C - | - | GOK Chojnice |
| 2. | 921 | 92116 | 6220 | Dotacja celowa z budżetu na finansowanie kosztów realizacji inwestycji dla GOK z przeznaczeniem na zadania remontowe i zakupy inwestycyjne | 5.000,- | 5.000,- | 5.000,- | - | A - B - C - | - | GOK Chojnice |
| RAZEM | | | | | 250.000,- | 250.000,- | 250.000,- | - | A - B - C - | - | X |

**VII ZADANIA INWESTYCYJNE REALIZOWANE ZE ŚRODKÓW OTRZYMANYCH
Z RZĄDOWEGO FUNDUSZU POLSKI ŁAD**

| 1 | 2 | 3 | 4 | 5 | 6 | 7 | 8 | 9 | 10 | 11 | 12 |
|----|-----|-------|------|---|-------------|-------------|---|---|---------------------------------|----|-----------------------------------|
| 1. | 010 | 01043 | 6370 | Wydatki poniesione ze środków z Rządowego Funduszu Polski Ład – Uporządkowanie gospodarki wodnej w południowej części gminy Chojnice-etap I „Przebudowa i rozbudowa sieci wodociągowej w m. Ogorzeliń” | 4.740.500,- | 4.740.500,- | - | | A 4.740.500,- PIS B - C - | - | GZGK Spółka z o.o. Chojnice |
| 2. | 010 | 01043 | 6370 | Wydatki poniesione ze środków z Rządowego Funduszu Polski Ład – Uporządkowanie gospodarki wodnej w południowej części gminy Chojnice-etap II „Przebudowa i rozbudowa sieci wodociągowej w m. Ogorzeliń, Sławęcín, Nowy Dwór, Cołdanki, Angowice, Moszczenica” | 4.750.000,- | 4.750.000,- | - | | A 4.750.000,- PIS B - C - | - | GZGK Spółka z o.o. Chojnice |
| 3. | 600 | 60016 | 6370 | Wydatki poniesione ze środków z Rządowego Funduszu Polski Ład – Przebudowa oraz budowa dróg na terenie Gminy Chojnice | 6.500.000,- | 6.500.000,- | - | | A 6.500.000,- PIS B - C - | - | Urząd Gminy Chojnice |

| 1 | 2 | 3 | 4 | 5 | 6 | 7 | 8 | 9 | 10 | 11 | 12 |
|--------------|-----|-------|------|---|---------------------|---------------------|---|---|-------------------------------------|----|----------------------|
| 4. | 600 | 60017 | 6370 | Wydatki poniesione ze środków z Rządowego Funduszu Polski Ład – Budowa dróg wewnętrznych w Powątkach | 1.999.500,- | 1.999.500,- | - | | A 1.999.500,- PIS B - C - | - | Urząd Gminy Chojnice |
| 5 | 630 | 63095 | 6370 | Wydatki poniesione ze środków z Rządowego Funduszu Polski Ład – Budowa ścieżki wzdłuż drogi powiatowej na odcinku Nowa Cerkiew – Lotyń etap I | 2.500.000,- | 2.500.000,- | - | | A 2.500.000,- PIS B - C - | - | Urząd Gminy Chojnice |
| 6. | 750 | 75023 | 6370 | Wydatki poniesione ze środków z Rządowego Funduszu Polski Ład – Cyfryzacja Urzędu Gminy | 1.664.000,- | 1.664.000,- | - | | A 1.664.000,- PIS B - C - | - | Urząd Gminy Chojnice |
| RAZEM | | | | | 22.154.000,- | 22.154.000,- | - | | A 22.154.000,- B - C - | - | X |

**VIII WYDATKI INWESTYCYJNE DOTYCZĄCE OBIEKTÓW ZABYTKOWYCH BĘDĄCYCH
W UŻYTKOWANIU JEDNOSTEK BUDŻETOWYCH**

| 1 | 2 | 3 | 4 | 5 | 6 | 7 | 8 | 9 | 10 | 11 | 12 |
|---------------|-----|-------|------|---|---------------------|---------------------|---------------------|--------------------|---|------------------|----------------------|
| 1. | 921 | 92120 | 6580 | Wykonanie prac konserwatorskich kapliczek w m. Lichnowy, Angowice, Cołdanki, Kłodawa, Charzykowy i dzwonnicy w Angowicach | 520.000,- | 520.000,- | 39.800,- | | A 480.200,- RPOZ B - C - | - | Urząd Gminy Chojnice |
| RAZEM | | | | | 520.000,- | 520.000,- | 39.800,- | | A 480.200,- B - C - | - | X |
| OGÓŁEM | | | | | 55.464.329,- | 55.464.329,- | 25.679.247,- | 2.395.300,- | A 26.284.782,- B 255.000,- C - | 850.000,- | X |

A - Dotacje i środki z budżetu państwa, np.:

RFRD – Rządowy Fundusz Rozwoju Dróg

PIS – Program Inwestycji Strategicznych

RPOZ – Rządowy Program Odbudowy Zabytków

B - Środki i dotacje otrzymane z innych jst oraz innych jednostek zaliczanych do sektora finansów publicznych

UM – Urząd Marszałkowski

PCH – Powiat Chojnicki

C - Inne źródła

**Załącznik Nr 4
do Uchwały Nr LI/866/2024
Rady Gminy w Chojnicach
z dnia 23 lutego 2024 r.**

PRZYCHODY I ROZCHODY BUDŻETU W 2024 ROKU

| Lp. | Treść | Klasyfikacja § | Kwota 2024 rok |
|-----|--|-------------------|---------------------|
| 1 | 2 | 3 | 4 |
| | Przychody ogółem | x | 30.000.000,- |
| 1. | Kredyty | 952 | 14.000.000,- |
| 2. | Pożyczki | 952 | - |
| 3. | Pożyczki na finansowanie zadań realizowanych z udziałem środków pochodzących z budżetu UE | 903 | - |
| 4. | Spłaty pożyczek udzielonych | 951 | - |
| 5. | Prywatyzacja majątku | 944 | - |
| 6. | Nadwyżka budżetu z lat ubiegłych | 957 | - |
| 7. | Papiery wartościowe (obligacje) | 931 | - |
| 8. | Inne źródła (wolne środki) | 950 | 16.000.000,- |
| | Rozchody ogółem | x | 6.560.000,- |
| 1. | Spłaty kredytów | 992 | 5.560.000,- |
| 2. | Spłaty kredytów otrzymanych na finansowanie zadań realizowanych z udziałem środków pochodzących z budżetu UE | 963 | - |
| 3. | Spłaty pożyczek | 992 | 1.000.000,- |
| 4. | Udzielone pożyczki | 991 | - |
| 5. | Przelewy na rachunki lokat | 994 | - |
| 6. | Wykup papierów wartościowych (obligacji) | 982 | - |
| 7. | Rozchody z tytułu innych rozliczeń | 995 | - |

Dochody i wydatki związane z realizacją zadań z zakresu administracji rządowej i innych zadań zleconych odrębnymi ustawami w 2024 r.

Załącznik Nr 5 do Uchwały Nr LI/866/2024 Rady Gminy w Chojnicach z dnia 23 lutego 2024 roku

w złotych

| Dział | Rozdział | § / grupa | Nazwa | | Z tego: | | | Wydatki ogółem | z tego: | | | | | | | | | | | |
|-----------------------|----------|-----------|---|--------------|----------------------|----------------------|-------------------|----------------------|----------------------|-------------------------------|---|--|----------------------------|---------------------------------------|--|-------------------|----------------------------------|---|------|------|
| | | | | | Dotacje ogółem | Dotacje bieżące | Dotacje majątkowe | | Wydatki bieżące | z tego: | | | dotacje na zadania bieżące | świadczenia na rzecz osób fizycznych; | wydatki na programy finansowane z udziałem środków, o których mowa w art. 5 ust. 1 pkt 2 i 3 | Wydatki majątkowe | z tego: | | | |
| | | | | | | | | | | wydatki jednostek budżetowych | wynagrodzenia i składki od nich naliczane | wydatki związane z realizacją ich statutowych zadań; | | | | | inwestycje i zakupy inwestycyjne | w tym: na programy finansowane z udziałem środków, o których mowa w art. 5 ust. 1 pkt 2 i 3 | | |
| 1 | 2 | 3 | 4 | 5 | 6 | 7 | 8 | 9 | 10 | 11 | 12 | 13 | 14 | 15 | 16 | 17 | 18 | | | |
| 751 | | | Urzędy naczelných organów władzy państwowej, kontroli i ochrony prawa oraz sądownictwa | przed zmianą | 3 900,00 | 3 900,00 | 0,00 | 3 900,00 | 3 900,00 | 3 900,00 | 2 321,00 | 1 579,00 | 0,00 | 0,00 | 0,00 | 0,00 | 0,00 | 0,00 | | |
| | | | | zmniejszenie | 0,00 | 0,00 | 0,00 | 0,00 | 0,00 | 0,00 | 0,00 | 0,00 | 0,00 | 0,00 | 0,00 | 0,00 | 0,00 | 0,00 | 0,00 | |
| | | | | zwiększenie | 86 921,00 | 86 921,00 | 0,00 | 86 921,00 | 86 921,00 | 86 921,00 | 86 921,00 | 59 500,00 | 27 421,00 | 0,00 | 0,00 | 0,00 | 0,00 | 0,00 | 0,00 | 0,00 |
| | | | | po zmianach | 90 821,00 | 90 821,00 | 0,00 | 90 821,00 | 90 821,00 | 90 821,00 | 90 821,00 | 90 821,00 | 61 821,00 | 29 000,00 | 0,00 | 0,00 | 0,00 | 0,00 | 0,00 | 0,00 |
| 75109 | | | Wybory do rad gmin, rad powiatów i sejmików województw, wybory wójtów, burmistrzów i prezydentów miast oraz referenda gminne, powiatowe i wojewódzkie | przed zmianą | 0,00 | 0,00 | 0,00 | 0,00 | 0,00 | 0,00 | 0,00 | 0,00 | 0,00 | 0,00 | 0,00 | 0,00 | 0,00 | 0,00 | | |
| | | | | zmniejszenie | 0,00 | 0,00 | 0,00 | 0,00 | 0,00 | 0,00 | 0,00 | 0,00 | 0,00 | 0,00 | 0,00 | 0,00 | 0,00 | 0,00 | 0,00 | |
| | | | | zwiększenie | 86 921,00 | 86 921,00 | 0,00 | 86 921,00 | 86 921,00 | 86 921,00 | 86 921,00 | 59 500,00 | 27 421,00 | 0,00 | 0,00 | 0,00 | 0,00 | 0,00 | 0,00 | 0,00 |
| | | | | po zmianach | 86 921,00 | 86 921,00 | 0,00 | 86 921,00 | 86 921,00 | 86 921,00 | 86 921,00 | 59 500,00 | 27 421,00 | 0,00 | 0,00 | 0,00 | 0,00 | 0,00 | 0,00 | 0,00 |
| | | 2010 | Dotacja celowa otrzymana z budżetu państwa na realizację zadań bieżących z zakresu administracji rządowej oraz innych zadań zleconych gminie (związkom gmin, związkom powiatowo-gminnym) ustawami | przed zmianą | 0,00 | 0,00 | 0,00 | 0,00 | 0,00 | 0,00 | 0,00 | 0,00 | 0,00 | 0,00 | 0,00 | 0,00 | 0,00 | 0,00 | | |
| | | | | zmniejszenie | 0,00 | 0,00 | 0,00 | 0,00 | 0,00 | 0,00 | 0,00 | 0,00 | 0,00 | 0,00 | 0,00 | 0,00 | 0,00 | 0,00 | 0,00 | |
| | | | | zwiększenie | 86 921,00 | 86 921,00 | 0,00 | 0,00 | 0,00 | 0,00 | 0,00 | 0,00 | 0,00 | 0,00 | 0,00 | 0,00 | 0,00 | 0,00 | 0,00 | 0,00 |
| | | | | po zmianach | 86 921,00 | 86 921,00 | 0,00 | 0,00 | 0,00 | 0,00 | 0,00 | 0,00 | 0,00 | 0,00 | 0,00 | 0,00 | 0,00 | 0,00 | 0,00 | 0,00 |
| | | 4110 | Składki na ubezpieczenia społeczne | przed zmianą | 0,00 | 0,00 | 0,00 | 0,00 | 0,00 | 0,00 | 0,00 | 0,00 | 0,00 | 0,00 | 0,00 | 0,00 | 0,00 | 0,00 | | |
| | | | | zmniejszenie | 0,00 | 0,00 | 0,00 | 0,00 | 0,00 | 0,00 | 0,00 | 0,00 | 0,00 | 0,00 | 0,00 | 0,00 | 0,00 | 0,00 | 0,00 | |
| | | | | zwiększenie | 0,00 | 0,00 | 0,00 | 8 000,00 | 8 000,00 | 8 000,00 | 8 000,00 | 8 000,00 | 0,00 | 0,00 | 0,00 | 0,00 | 0,00 | 0,00 | 0,00 | 0,00 |
| | | | | po zmianach | 0,00 | 0,00 | 0,00 | 8 000,00 | 8 000,00 | 8 000,00 | 8 000,00 | 8 000,00 | 0,00 | 0,00 | 0,00 | 0,00 | 0,00 | 0,00 | 0,00 | 0,00 |
| | | 4120 | Składki na Fundusz Pracy oraz Fundusz Solidarnościowy | przed zmianą | 0,00 | 0,00 | 0,00 | 0,00 | 0,00 | 0,00 | 0,00 | 0,00 | 0,00 | 0,00 | 0,00 | 0,00 | 0,00 | 0,00 | 0,00 | |
| | | | | zmniejszenie | 0,00 | 0,00 | 0,00 | 0,00 | 0,00 | 0,00 | 0,00 | 0,00 | 0,00 | 0,00 | 0,00 | 0,00 | 0,00 | 0,00 | 0,00 | |
| | | | | zwiększenie | 0,00 | 0,00 | 0,00 | 1 500,00 | 1 500,00 | 1 500,00 | 1 500,00 | 0,00 | 0,00 | 0,00 | 0,00 | 0,00 | 0,00 | 0,00 | 0,00 | |
| | | | | po zmianach | 0,00 | 0,00 | 0,00 | 1 500,00 | 1 500,00 | 1 500,00 | 1 500,00 | 0,00 | 0,00 | 0,00 | 0,00 | 0,00 | 0,00 | 0,00 | 0,00 | 0,00 |
| | | 4170 | Wynagrodzenia bezosobowe | przed zmianą | 0,00 | 0,00 | 0,00 | 0,00 | 0,00 | 0,00 | 0,00 | 0,00 | 0,00 | 0,00 | 0,00 | 0,00 | 0,00 | 0,00 | 0,00 | |
| | | | | zmniejszenie | 0,00 | 0,00 | 0,00 | 0,00 | 0,00 | 0,00 | 0,00 | 0,00 | 0,00 | 0,00 | 0,00 | 0,00 | 0,00 | 0,00 | 0,00 | |
| | | | | zwiększenie | 0,00 | 0,00 | 0,00 | 50 000,00 | 50 000,00 | 50 000,00 | 50 000,00 | 0,00 | 0,00 | 0,00 | 0,00 | 0,00 | 0,00 | 0,00 | 0,00 | |
| | | | | po zmianach | 0,00 | 0,00 | 0,00 | 50 000,00 | 50 000,00 | 50 000,00 | 50 000,00 | 0,00 | 0,00 | 0,00 | 0,00 | 0,00 | 0,00 | 0,00 | 0,00 | |
| | | 4210 | Zakup materiałów i wyposażenia | przed zmianą | 0,00 | 0,00 | 0,00 | 0,00 | 0,00 | 0,00 | 0,00 | 0,00 | 0,00 | 0,00 | 0,00 | 0,00 | 0,00 | 0,00 | 0,00 | |
| | | | | zmniejszenie | 0,00 | 0,00 | 0,00 | 0,00 | 0,00 | 0,00 | 0,00 | 0,00 | 0,00 | 0,00 | 0,00 | 0,00 | 0,00 | 0,00 | 0,00 | |
| | | | | zwiększenie | 0,00 | 0,00 | 0,00 | 20 000,00 | 20 000,00 | 20 000,00 | 0,00 | 20 000,00 | 0,00 | 0,00 | 0,00 | 0,00 | 0,00 | 0,00 | 0,00 | |
| | | | | po zmianach | 0,00 | 0,00 | 0,00 | 20 000,00 | 20 000,00 | 20 000,00 | 0,00 | 20 000,00 | 0,00 | 0,00 | 0,00 | 0,00 | 0,00 | 0,00 | 0,00 | |
| | | 4300 | Zakup usług pozostałych | przed zmianą | 0,00 | 0,00 | 0,00 | 0,00 | 0,00 | 0,00 | 0,00 | 0,00 | 0,00 | 0,00 | 0,00 | 0,00 | 0,00 | 0,00 | 0,00 | |
| | | | | zmniejszenie | 0,00 | 0,00 | 0,00 | 0,00 | 0,00 | 0,00 | 0,00 | 0,00 | 0,00 | 0,00 | 0,00 | 0,00 | 0,00 | 0,00 | 0,00 | |
| | | | | zwiększenie | 0,00 | 0,00 | 0,00 | 7 421,00 | 7 421,00 | 7 421,00 | 0,00 | 7 421,00 | 0,00 | 0,00 | 0,00 | 0,00 | 0,00 | 0,00 | 0,00 | |
| | | | | po zmianach | 0,00 | 0,00 | 0,00 | 7 421,00 | 7 421,00 | 7 421,00 | 0,00 | 7 421,00 | 0,00 | 0,00 | 0,00 | 0,00 | 0,00 | 0,00 | 0,00 | |
| Wydatki razem: | | | | przed zmianą | 10 302 771,00 | 10 302 771,00 | 0,00 | 10 302 771,00 | 10 302 771,00 | 1 290 271,00 | 1 082 615,00 | 207 656,00 | 0,00 | 9 012 500,00 | 0,00 | 0,00 | 0,00 | | | |
| | | | | zmniejszenie | 0,00 | 0,00 | 0,00 | 0,00 | 0,00 | 0,00 | 0,00 | 0,00 | 0,00 | 0,00 | 0,00 | 0,00 | 0,00 | | | |
| | | | | zwiększenie | 86 921,00 | 86 921,00 | 0,00 | 86 921,00 | 86 921,00 | 86 921,00 | 59 500,00 | 27 421,00 | 0,00 | 0,00 | 0,00 | 0,00 | 0,00 | | | |
| | | | | po zmianach | 10 389 692,00 | 10 389 692,00 | 0,00 | 10 389 692,00 | 10 389 692,00 | 1 377 192,00 | 1 142 115,00 | 235 077,00 | 0,00 | 9 012 500,00 | 0,00 | 0,00 | 0,00 | | | |

**Załącznik Nr 6
do Uchwały Nr LI/866/2024
Rady Gminy w Chojnicach
z dnia 23 lutego 2024 r.**

DOTACJE PODMIOTOWE NA 2024 ROK

| Lp. | Dział | Rozdział | § | Nazwa instytucji | Kwota dotacji |
|---------------|-------|----------|------|---|--------------------|
| 1 | 2 | 3 | 4 | 5 | 6 |
| | | | | Przedszkola niepubliczne | 2.085.000,- |
| 1. | 801 | 80104 | 2590 | Niepubliczne Integracyjne Przedszkole „Leśna Kraina” w Charzykowach | 645.000,- |
| 2. | 801 | 80104 | 2590 | Przedszkole niepubliczne „Akademia Maluszka” w Pawłowie | 282.000,- |
| 3. | 801 | 80104 | 2590 | Przedszkole niepubliczne „Leśne Ludki” w Klawkowie | 220.800,- |
| 4. | 801 | 80149 | 2590 | Przedszkole niepubliczne „Leśne Ludki” w Klawkowie | 72.000,- |
| 5. | 801 | 80149 | 2590 | Niepubliczne Integracyjne Przedszkole „Leśna Kraina” w Charzykowach | 842.400,- |
| 6. | 801 | 80149 | 2590 | Przedszkole niepubliczne „Akademia Maluszka” w Pawłowie | 22.800,- |
| | | | | Inne formy wychowania przedszkolnego | 156.800,- |
| 1. | 801 | 80106 | 2590 | Punkt Przedszkolny „Kraina Smerfów” w Lichnowach | 84.000,- |
| 2. | 801 | 80106 | 2590 | Przedszkole Naturalne: Punkt Przedszkolny „Wiśniowy Sad” w Lichnowach | 72.800,- |
| | | | | Gminny Ośrodek Kultury | 5.306.000,- |
| 1. | 921 | 92109 | 2480 | Gminny Ośrodek Kultury w Chojnicach | 5.064.100,- |
| 2. | 921 | 92116 | 2480 | Biblioteka | 241.900,- |
| OGÓŁEM | | | | | 7.547.800,- |

**Załącznik Nr 7
do Uchwały Nr LI/866/2024
Rady Gminy w Chojnicach
z dnia 23 lutego 2024 r.**

Dochody z tytułu wydawania zezwoleń na sprzedaż napojów alkoholowych i wydatki związane z realizacją zadań wynikających z Gminnego Programu Profilaktyki i Rozwiązywania Problemów Alkoholowych oraz Przeciwdziałania Narkomanii na 2024 rok oraz dochody z opłat i kar pieniężnych za korzystanie ze środowiska i wydatki na zadania z zakresu ochrony środowiska na 2024 rok
w złotych

| Dz. | Rozdział | Wyszczególnienie | Planowane dochody | Planowane wydatki |
|-----|----------|--|-------------------|-------------------|
| 1 | 2 | 3 | 4 | 5 |
| 900 | | GOSPODARKA KOMUNALNA I OCHRONA ŚRODOWISKA | 800.000,- | - |
| | 90019 | Wpływy i wydatki związane z gromadzeniem środków z opłat i kar za korzystanie ze środowiska | 800.000,- | - |
| 010 | | ROLNICTWO I ŁOWIECTWO | - | 6.187.377,- |
| | 01044 | Infrastruktura sanitacyjna wsi | - | 6.187.377,- |
| 756 | | DOCHODY OD OSÓB PRAWNYCH, OD OSÓB FIZYCZNYCH I OD INNYCH JEDNOSTEK NIEPOSIADAJĄCYCH OSOBOWOŚCI PRAWNEJ ORAZ WYDATKI ZWIĄZANE Z ICH POBOREM | 370.000,- | - |
| | 75618 | Wpływy z innych opłat stanowiących dochody jednostek samorządu terytorialnego na podstawie ustaw | 370.000,- | - |
| | | - wpływy z części opłaty za zezwolenia na sprzedaż napojów alkoholowych w obrocie handlowym (§ 0270) | 100.000,- | - |
| | | - wpływy z opłat za zezwolenia na sprzedaż napojów alkoholowych (§ 0480) | 270.000,- | - |
| 851 | | OCHRONA ZDROWIA | - | 840.983,- |

| 1 | 2 | 3 | 4 | 5 |
|---------------|--------------|---------------------------------------|--------------------|--------------------|
| | 85153 | Zwalczanie narkomanii | - | 5.000,- |
| | 85154 | Przeciwdziałanie alkoholizmowi | - | 835.983,- |
| OGÓŁEM | | | 1.170.000,- | 7.028.360,- |
| | 90002 | Gospodarka odpadami | 5.830.000,- | 5.830.000,- |

Uzasadnienie

Zmiana Uchwały Nr L/837/2023 Rady Gminy w Chojnicach z dnia 29 grudnia 2023r. w sprawie uchwalenia budżetu Gminy Chojnice na 2024 r. wynika z następujących przyczyn:

1.Zwiększa się plan dochodów budżetowych o środki z Funduszu Przeciwdziałania Covid-19 z przeznaczeniem na dodatek gazowy w kwocie **108,16**;

2.Na podstawie pisma Wojewody Pomorskiego Nr FB-I.3145.1.1.2024.AR z dnia 25 stycznia 2024r. zwiększa się plan dochodów i wydatków z Funduszu Pomocy z przeznaczeniem na wydatki związane z nadaniem numeru PESEL w kwocie **19,62**;

3.Zwiększa się dochody i wydatki budżetowe na podstawie pisma Nr DSŁ.3113.5.2024 z dnia 7 lutego 2024r. z Krajowego Biura Wyborczego w Słupsku z przeznaczeniem na organizację i przeprowadzenie wyborów samorządowych w 2024r. w kwocie **86.921,00**;

4.Zmniejsza się dochody budżetowe z tytułu środków z Rządowego Funduszu Rozwoju Dróg z przeznaczeniem na budowę ścieżki rowerowej do m. Czartołomie w kwocie **692.682,00** oraz z tytułu środków pochodzących z Programu Inwestycji Strategicznych przeznaczonych na zadanie pn. Modernizacja infrastruktury oświetlenia w Gminie Chojnice w kwocie **2.214.640,00**;

5.Zwiększa się dochody i wydatki budżetowe o środki pochodzące z WFOŚiGW w Gdańsku z przeznaczeniem na udzielenie dotacji celowej w programie „Ciepłe mieszkania w Gminie Chojnice” w kwocie **698.500,00**;

6.Zwiększa się dochody budżetowe o środki w ramach Funduszu Europejskich na Rozwój Cyfrowy 2021-2027 w kwocie **850.000,00** oraz wydatki w kwocie **905.000,00** dotyczy zadania pn. „Cyberbezpieczny Samorząd”;

7.Zwiększa się wydatki budżetowe z przeznaczeniem na profilaktykę alkoholową w kwocie **470.983,00**;

8.Zwiększa się wydatki budżetowe z przeznaczeniem na dotację celową dla Gminnego Ośrodka Kultury w kwocie **50.000,00**;

9.Zwiększa się wydatki inwestycyjne z przeznaczeniem na zadania:

- Cyfryzacja Urzędu Gminy w Chojnicach w kwocie **100.000,00**
- Budowa parkingu w m. Swornegacie w kwocie **1.600.000,00**
- Budowa ul. Polna w m. Swornegacie w kwocie **1.200.000,00**
- Przebudowa drogi do Władysławka z płyt żelbetowych JOMB w kwocie **300.000,00**
- Przebudowa sieci wodociągowej ul. Polna Swornegacie w kwocie **550.000,00**
- Budowa kanalizacji deszczowej ul. Kręta i Słoneczna Klawkowo w kwocie **500.000,00**
- Program budowy dróg 2:1 w kwocie **553.660,00**

oraz zmniejsza się wydatki inwestycyjne z tytułu:

- modernizacja infrastruktury oświetlenia w Gminie Chojnice w kwocie **2.768.300,00**

10.Pozostałe zmiany dotyczą przeniesienia planu wydatków budżetowych między działami i rozdziałami zgodnie z klasyfikacją budżetową.

Projekt

z dnia 15 lutego 2024 r.

Zatwierdzony przez

**UCHWAŁA Nr LI/867/2024
RADY GMINY W CHOJNICACH**

z dnia 23 lutego 2024 r.

**w sprawie zmiany Uchwały Nr L/836/2023 Rady Gminy w Chojnicach z dnia 29 grudnia 2023 r. w sprawie
Wieloletniej Prognozy Finansowej Gminy Chojnice na lata 2024 - 2035**

Na podstawie art. 18 ust. 2 pkt 15 ustawy z dnia 8 marca 1990 r. o samorządzie gminnym (t. j. Dz. U. z 2023 r., poz. 40 z późn. zm.), art. 226, art. 228, art. 230 ust. 6 ustawy z dnia 27 sierpnia 2009 r. o finansach publicznych (t. j. Dz. U. z 2023 r., poz. 1270 z późn. zm.)

**Rada Gminy
uchwała, co następuje:**

§ 1. W Uchwale Nr L/836/2023 Rady Gminy w Chojnicach z dnia 29 grudnia 2023 r. w sprawie Wieloletniej Prognozy Finansowej Gminy Chojnice na lata 2024 - 2035 dokonać następujących zmian:

- 1) zmienić treść Załącznika Nr 1 składającego się z tabeli głównej, tabeli zawierającej wielkości informacyjne i kontrolne i nadać mu brzmienie jak w Załączniku Nr 1 do niniejszej Uchwały;
- 2) zmienić treść załącznika Nr 2 – wykaz planowanych, realizowanych przedsięwzięć i nadać mu brzmienie jak w Załączniku Nr 2 do niniejszej Uchwały.

§ 2. Pozostała treść Uchwały pozostaje bez zmian.

§ 3. Uchwała wchodzi w życie z dniem podjęcia i podlega ogłoszeniu poprzez jej wywieszenie na tablicy ogłoszeń Urzędu Gminy w Chojnicach oraz zamieszczeniu w Biuletynie Informacji Publicznej.

Wnioskodawca:

WÓJT GMINY CHOJNICE

/-/ dr inż. Zbigniew Szczepański

Przewodniczący Rady

Ryszard Kontek

Projekt uchwały odpowiada przepisom prawa, stąd nie wnoszę uwag.

Wieloletnia prognoza finansowa jednostki samorządu terytorialnego ¹⁾

Ustalona na lata 2022–2025 relacja z art. 243 (poz. 8.3, 8.3.1, 8.4 i 8.4.1) została obliczona według średniej 7-letniej

Załącznik nr 1 do Uchwały nr L/ /2024 Rady Gminy Chojnice z dnia 23 lutego 2024 r.

| Wyszczególnienie | Dochody ogółem ^x | z tego: | | | | | | | | | | |
|------------------|-----------------------------|------------------------------|---|---|---------------------|---|---|----------------------------|-----------------------------------|--------------------------------|--|--|
| | | Dochody bieżące ^x | z tego: | | | | | | | Dochody majątkowe ^x | w tym: | |
| | | | dochody z tytułu udziału we wpływach z podatku dochodowego od osób fizycznych | dochody z tytułu udziału we wpływach z podatku dochodowego od osób prawnych | z subwencji ogólnej | z tytułu dotacji i środków przeznaczonych na cele bieżące ^{x 3)} | pozostałe dochody bieżące ⁴⁾ | z podatku od nieruchomości | ze sprzedaży majątku ^x | | z tytułu dotacji oraz środków przeznaczonych na inwestycje | |
| Lp | 1 | 1.1 | 1.1.1 | 1.1.2 | 1.1.3 | 1.1.4 | 1.1.5 | 1.1.5.1 | 1.2 | 1.2.1 | 1.2.2 | |
| 2024 | 148 313 460,78 | 117 050 767,78 | 21 309 030,00 | 532 332,00 | 46 826 349,00 | 11 721 140,78 | 36 661 916,00 | 20 883 916,00 | 31 262 693,00 | 3 000 000,00 | 28 237 693,00 | |
| 2025 | 134 306 847,00 | 121 506 847,00 | 22 182 700,00 | 554 158,00 | 48 746 229,00 | 11 869 115,00 | 38 154 645,00 | 21 740 157,00 | 12 800 000,00 | 3 000 000,00 | 9 800 000,00 | |
| 2026 | 138 773 560,00 | 125 273 560,00 | 22 870 364,00 | 571 337,00 | 50 257 362,00 | 12 237 058,00 | 39 337 439,00 | 22 414 102,00 | 13 500 000,00 | 3 000 000,00 | 10 500 000,00 | |
| 2027 | 140 405 398,00 | 128 405 398,00 | 23 442 123,00 | 585 620,00 | 51 513 796,00 | 12 542 984,00 | 40 320 875,00 | 22 974 455,00 | 12 000 000,00 | 3 000 000,00 | 9 000 000,00 | |
| 2028 | 146 000 749,00 | 132 000 749,00 | 24 098 502,00 | 602 017,00 | 52 956 182,00 | 12 894 188,00 | 41 449 860,00 | 23 617 740,00 | 14 000 000,00 | 3 000 000,00 | 11 000 000,00 | |
| 2029 | 148 932 768,00 | 135 432 768,00 | 24 725 063,00 | 617 669,00 | 54 333 043,00 | 13 229 437,00 | 42 527 556,00 | 24 231 801,00 | 13 500 000,00 | 1 500 000,00 | 12 000 000,00 | |
| 2030 | 138 818 588,00 | 138 818 588,00 | 25 343 190,00 | 633 111,00 | 55 691 369,00 | 13 560 173,00 | 43 590 745,00 | 24 837 596,00 | 0,00 | 0,00 | 0,00 | |
| 2031 | 142 150 235,00 | 142 150 235,00 | 25 951 427,00 | 648 306,00 | 57 027 962,00 | 13 885 617,00 | 44 636 923,00 | 25 433 698,00 | 0,00 | 0,00 | 0,00 | |
| 2032 | 145 419 690,00 | 145 419 690,00 | 26 548 310,00 | 663 217,00 | 58 339 605,00 | 14 204 986,00 | 45 663 572,00 | 26 018 673,00 | 0,00 | 0,00 | 0,00 | |
| 2033 | 148 764 343,00 | 148 764 343,00 | 27 158 921,00 | 678 471,00 | 59 681 416,00 | 14 531 701,00 | 46 713 834,00 | 26 617 102,00 | 0,00 | 0,00 | 0,00 | |
| 2034 | 152 185 923,00 | 152 185 923,00 | 27 783 576,00 | 694 076,00 | 61 054 089,00 | 14 865 930,00 | 47 788 252,00 | 27 229 295,00 | 0,00 | 0,00 | 0,00 | |
| 2035 | 155 686 199,00 | 155 686 199,00 | 28 422 598,00 | 710 040,00 | 62 458 333,00 | 15 207 846,00 | 48 887 382,00 | 27 855 569,00 | 0,00 | 0,00 | 0,00 | |

¹⁾ Wzór może być stosowany także w układzie pionowym, w którym poszczególne pozycje są przedstawione w kolumnach, a lata w wierszach.

²⁾ Zgodnie z art. 227 ustawy z dnia 27 sierpnia 2009 r. o finansach publicznych (Dz. U. z 2019 r. poz. 869, z późn. zm.), zwanej dalej „ustawą”, wieloletnia prognoza finansowa obejmuje okres roku budżetowego oraz co najmniej trzech kolejnych lat. W sytuacji dłuższego okresu prognozowania finansowego wzór stosuje się dla lat wykraczających poza minimalny (4-letni) okres prognozy, wynikający z art. 227 ustawy.

³⁾ W pozycji wykazuje się dochody o charakterze celowym, które jednostka otrzymuje od podmiotów zewnętrznych. W szczególności pozycja obejmuje dotacje celowe z budżetu państwa na zadania bieżące oraz dotacje i środki na finansowanie wydatków bieżących na realizację zadań finansowanych z udziałem środków, o których mowa w art. 5 ust. 1 pkt 2 i 3 ustawy. W pozycji nie wykazuje się natomiast dochodów związanych ze szczególnymi zasadami wykonywania budżetu jednostki wynikającymi z odrębnych ustaw, o których mowa w art. 237 ust. 1 ustawy.

⁴⁾ W pozycji wykazuje się pozostałe dochody bieżące w szczególności kwoty podatków i opłat lokalnych.

| Wyszczególnienie | Wydatki ogółem ^x | z tego: | | | | | | | | | | |
|------------------|-----------------------------|------------------------------|--|--|--|---------------------------------------|---|--|--|--------------------------------|---|--|
| | | Wydatki bieżące ^x | w tym: | | | | | | | Wydatki majątkowe ^x | w tym: | |
| | | | na wynagrodzenia i składki od nich naliczane | z tytułu poręczeń i gwarancji ^x | w tym: | wydatki na obsługę długu ^x | w tym: | | | | | |
| | | | | | gwarancje i poręczenia podlegające wyłączeniu z limitu spłaty zobowiązań, o którym mowa w art. 243 ustawy ^x | | odsetki i dyskonto podlegające wyłączeniu z limitu spłaty zobowiązań, o którym mowa w art. 243 ustawy, w terminie nie dłuższym niż 90 dni po zakończeniu programu, projektu lub zadania i otrzymaniu refundacji z tych środków (bez odsetek i dyskonta od zobowiązań na wkład krajowy) ^x | odsetki i dyskonto podlegające wyłączeniu z limitu spłaty zobowiązań, o którym mowa w art. 243 ustawy, z tytułu zobowiązań zaciągniętych na wkład krajowy ^x | pozostałe odsetki i dyskonto podlegające wyłączeniu z limitu spłaty zobowiązań, o którym mowa w art. 243 ustawy ^x | | Inwestycje i zakupy inwestycyjne, o których mowa w art. 236 ust. 4 pkt 1 ustawy | wydatki o charakterze dotacyjnym na inwestycje i zakupy inwestycyjne |
| 2.1 | 2.1.1 | 2.1.2 | 2.1.2.1 | 2.1.3 | 2.1.3.1 | 2.1.3.2 | 2.1.3.3 | 2.2 | 2.2.1 | 2.2.1.1 | | |
| Lp | 2 | 2.1 | 2.1.1 | 2.1.2 | 2.1.2.1 | 2.1.3 | 2.1.3.1 | 2.1.3.2 | 2.1.3.3 | 2.2 | 2.2.1 | 2.2.1.1 |
| 2024 | 171 753 460,78 | 116 212 389,78 | 48 095 244,45 | 0,00 | 0,00 | 3 800 000,00 | 0,00 | 0,00 | 0,00 | 55 541 071,00 | 51 896 771,00 | 6 142 966,00 |
| 2025 | 127 896 847,00 | 117 802 493,00 | 49 596 134,00 | 0,00 | 0,00 | 2 330 100,00 | 0,00 | 0,00 | 0,00 | 10 094 354,00 | 8 094 354,00 | 1 000 000,00 |
| 2026 | 131 763 560,00 | 120 995 143,00 | 51 059 220,00 | 0,00 | 0,00 | 2 017 500,00 | 0,00 | 0,00 | 0,00 | 10 768 417,00 | 9 768 417,00 | 1 000 000,00 |
| 2027 | 133 245 398,00 | 123 467 909,00 | 52 399 525,00 | 0,00 | 0,00 | 1 452 000,00 | 0,00 | 0,00 | 0,00 | 9 777 489,00 | 8 777 489,00 | 1 000 000,00 |
| 2028 | 140 990 749,00 | 126 379 557,00 | 53 775 013,00 | 0,00 | 0,00 | 1 247 750,00 | 0,00 | 0,00 | 0,00 | 14 611 192,00 | 13 111 192,00 | 1 500 000,00 |
| 2029 | 143 922 768,00 | 129 372 684,00 | 55 159 720,00 | 0,00 | 0,00 | 1 072 250,00 | 0,00 | 0,00 | 0,00 | 14 550 084,00 | 13 550 084,00 | 1 000 000,00 |
| 2030 | 135 418 588,00 | 132 378 825,00 | 56 566 293,00 | 0,00 | 0,00 | 843 300,00 | 0,00 | 0,00 | 0,00 | 3 039 763,00 | 3 039 763,00 | 0,00 |
| 2031 | 136 750 235,00 | 135 545 072,00 | 57 966 309,00 | 0,00 | 0,00 | 735 300,00 | 0,00 | 0,00 | 0,00 | 1 205 163,00 | 1 205 163,00 | 0,00 |
| 2032 | 140 219 690,00 | 138 737 834,00 | 59 386 484,00 | 0,00 | 0,00 | 586 800,00 | 0,00 | 0,00 | 0,00 | 1 481 856,00 | 1 481 856,00 | 0,00 |
| 2033 | 143 964 343,00 | 141 916 717,00 | 60 841 453,00 | 0,00 | 0,00 | 341 600,00 | 0,00 | 0,00 | 0,00 | 2 047 626,00 | 2 047 626,00 | 0,00 |
| 2034 | 148 385 923,00 | 145 253 675,00 | 62 332 069,00 | 0,00 | 0,00 | 169 600,00 | 0,00 | 0,00 | 0,00 | 3 132 248,00 | 3 132 248,00 | 0,00 |
| 2035 | 153 346 199,00 | 148 695 645,00 | 63 828 039,00 | 0,00 | 0,00 | 46 800,00 | 0,00 | 0,00 | 0,00 | 4 650 554,00 | 4 650 554,00 | 0,00 |

| Wyszczególnienie | Wynik budżetu ^x | w tym: | Przychody budżetu ^x | z tego: | | | | | |
|------------------|----------------------------|---|--------------------------------|---|---|--|---|--|---|
| | | Kwota prognozowanej nadwyżki budżetu przeznaczana na spłatę kredytów, pożyczek i wykup papierów wartościowych ⁵⁾ | | Kredyty, pożyczki, emisja papierów wartościowych ^x | w tym: | Nadwyżka budżetowa z lat ubiegłych ^{x 6)} | w tym: | Wolne środki, o których mowa w art. 217 ust. 2 pkt 6 ustawy ^x | w tym: |
| | | | | | na pokrycie deficytu budżetu ^x | | na pokrycie deficytu budżetu ^x | | na pokrycie deficytu budżetu ^x |
| Lp | 3 | 3.1 | 4 | 4.1 | 4.1.1 | 4.2 | 4.2.1 | 4.3 | 4.3.1 |
| 2024 | -23 440 000,00 | 0,00 | 30 000 000,00 | 14 000 000,00 | 7 440 000,00 | 0,00 | 0,00 | 16 000 000,00 | 16 000 000,00 |
| 2025 | 6 410 000,00 | 6 410 000,00 | 0,00 | 0,00 | 0,00 | 0,00 | 0,00 | 0,00 | 0,00 |
| 2026 | 7 010 000,00 | 7 010 000,00 | 0,00 | 0,00 | 0,00 | 0,00 | 0,00 | 0,00 | 0,00 |
| 2027 | 7 160 000,00 | 7 160 000,00 | 0,00 | 0,00 | 0,00 | 0,00 | 0,00 | 0,00 | 0,00 |
| 2028 | 5 010 000,00 | 5 010 000,00 | 0,00 | 0,00 | 0,00 | 0,00 | 0,00 | 0,00 | 0,00 |
| 2029 | 5 010 000,00 | 5 010 000,00 | 0,00 | 0,00 | 0,00 | 0,00 | 0,00 | 0,00 | 0,00 |
| 2030 | 3 400 000,00 | 3 400 000,00 | 0,00 | 0,00 | 0,00 | 0,00 | 0,00 | 0,00 | 0,00 |
| 2031 | 5 400 000,00 | 5 400 000,00 | 0,00 | 0,00 | 0,00 | 0,00 | 0,00 | 0,00 | 0,00 |
| 2032 | 5 200 000,00 | 5 200 000,00 | 0,00 | 0,00 | 0,00 | 0,00 | 0,00 | 0,00 | 0,00 |
| 2033 | 4 800 000,00 | 4 800 000,00 | 0,00 | 0,00 | 0,00 | 0,00 | 0,00 | 0,00 | 0,00 |
| 2034 | 3 800 000,00 | 3 800 000,00 | 0,00 | 0,00 | 0,00 | 0,00 | 0,00 | 0,00 | 0,00 |
| 2035 | 2 340 000,00 | 2 340 000,00 | 0,00 | 0,00 | 0,00 | 0,00 | 0,00 | 0,00 | 0,00 |

⁵⁾ Inne przeznaczenie nadwyżki budżetowej wymaga określenia w objaśnieniach do wieloletniej prognozy finansowej.

⁶⁾ W pozycji należy ująć środki pieniężne znajdujące się na rachunku budżetu pochodzące z nadwyżek poprzednich budżetów, łącznie z niewykorzystanymi środkami, o których mowa w art. 217 ust. 2 pkt 8 ustawy.

| Wyszczególnienie | z tego: | | | | Rozchody budżetu ^x | z tego: | | | |
|------------------|---|---|--|---|-------------------------------|--|--|--|---|
| | Splaty udzielonych pożyczek w latach ubiegłych ^x | w tym: | Inne przychody niezwiązane z zaciągnięciem długu ^{x 7)} | w tym: | | Splaty rat kapitałowych kredytów i pożyczek oraz wykup papierów wartościowych ^x | łączna kwota przypadających na dany rok kwot ustawowych wyłączeń z limitu splaty zobowiązań ^x | z tego: | |
| | | na pokrycie deficytu budżetu ^x | | na pokrycie deficytu budżetu ^x | | | | kwota przypadających na dany rok kwot wyłączeń określonych w art. 243 ust. 3 ustawy ^x | kwota przypadających na dany rok kwot wyłączeń określonych w art. 243 ust. 3a ustawy ^x |
| | | | | | | | | | |
| Lp | 4.4 | 4.4.1 | 4.5 | 4.5.1 | 5 | 5.1 | 5.1.1 | 5.1.1.1 | 5.1.1.2 |
| 2024 | 0,00 | 0,00 | 0,00 | 0,00 | 6 560 000,00 | 6 560 000,00 | 0,00 | 0,00 | 0,00 |
| 2025 | 0,00 | 0,00 | 0,00 | 0,00 | 6 410 000,00 | 6 410 000,00 | 0,00 | 0,00 | 0,00 |
| 2026 | 0,00 | 0,00 | 0,00 | 0,00 | 7 010 000,00 | 7 010 000,00 | 0,00 | 0,00 | 0,00 |
| 2027 | 0,00 | 0,00 | 0,00 | 0,00 | 7 160 000,00 | 7 160 000,00 | 0,00 | 0,00 | 0,00 |
| 2028 | 0,00 | 0,00 | 0,00 | 0,00 | 5 010 000,00 | 5 010 000,00 | 0,00 | 0,00 | 0,00 |
| 2029 | 0,00 | 0,00 | 0,00 | 0,00 | 5 010 000,00 | 5 010 000,00 | 0,00 | 0,00 | 0,00 |
| 2030 | 0,00 | 0,00 | 0,00 | 0,00 | 3 400 000,00 | 3 400 000,00 | 0,00 | 0,00 | 0,00 |
| 2031 | 0,00 | 0,00 | 0,00 | 0,00 | 5 400 000,00 | 5 400 000,00 | 0,00 | 0,00 | 0,00 |
| 2032 | 0,00 | 0,00 | 0,00 | 0,00 | 5 200 000,00 | 5 200 000,00 | 0,00 | 0,00 | 0,00 |
| 2033 | 0,00 | 0,00 | 0,00 | 0,00 | 4 800 000,00 | 4 800 000,00 | 0,00 | 0,00 | 0,00 |
| 2034 | 0,00 | 0,00 | 0,00 | 0,00 | 3 800 000,00 | 3 800 000,00 | 0,00 | 0,00 | 0,00 |
| 2035 | 0,00 | 0,00 | 0,00 | 0,00 | 2 340 000,00 | 2 340 000,00 | 0,00 | 0,00 | 0,00 |

⁷⁾ W pozycji należy ująć w szczególności przychody pochodzące z prywatyzacji majątku jednostki samorządu terytorialnego.

| Wyszczególnienie | Rozchody budżetu, z tego: | | | | | | Kwota długu ^x | w tym: kwota długu, którego planowana spłata dokona się z wydatków ^x | Relacja zrównoważenia wydatków bieżących, o której mowa w art. 242 ustawy | |
|------------------------------|--|---|-----------------|-----------|---|--|--------------------------|--|---|---|
| | łączna kwota przypadających na dany rok kwot ustawowych wyłączeń z limitu spłaty zobowiązań, z tego: | | | | | Inne rozchody niezwiązane ze spłatą długu ^x | | | Różnica między dochodami bieżącymi a wydatkami bieżącymi ^x | Różnica między dochodami bieżącymi, skorygowanymi o środki ⁸⁾ a wydatkami bieżącymi ^x |
| | kwota wyłączeń z tytułu wcześniejszej spłaty zobowiązań, określonych w art. 243 ust. 3b ustawy | z tego: | | | kwota przypadających na dany rok kwot pozostałych ustawowych wyłączeń z limitu spłaty zobowiązań ^x | | | | | |
| środkami nowego zobowiązania | | wolnymi środkami, o których mowa w art. 217 ust. 2 pkt 6 ustawy | innymi środkami | | | | | | | |
| Lp | 5.1.1.3 | 5.1.1.3.1 | 5.1.1.3.2 | 5.1.1.3.3 | 5.1.1.4 | 5.2 | 6 | 6.1 | 7.1 | 7.2 |
| 2024 | 0,00 | 0,00 | 0,00 | 0,00 | 0,00 | 0,00 | 55 540 000,00 | 0,00 | 838 378,00 | 16 838 378,00 |
| 2025 | x | x | x | x | 0,00 | 0,00 | 49 130 000,00 | 0,00 | 3 704 354,00 | 3 704 354,00 |
| 2026 | x | x | x | x | 0,00 | 0,00 | 42 120 000,00 | 0,00 | 4 278 417,00 | 4 278 417,00 |
| 2027 | x | x | x | x | 0,00 | 0,00 | 34 960 000,00 | 0,00 | 4 937 489,00 | 4 937 489,00 |
| 2028 | x | x | x | x | 0,00 | 0,00 | 29 950 000,00 | 0,00 | 5 621 192,00 | 5 621 192,00 |
| 2029 | x | x | x | x | 0,00 | 0,00 | 24 940 000,00 | 0,00 | 6 060 084,00 | 6 060 084,00 |
| 2030 | x | x | x | x | 0,00 | 0,00 | 21 540 000,00 | 0,00 | 6 439 763,00 | 6 439 763,00 |
| 2031 | x | x | x | x | 0,00 | 0,00 | 16 140 000,00 | 0,00 | 6 605 163,00 | 6 605 163,00 |
| 2032 | x | x | x | x | 0,00 | 0,00 | 10 940 000,00 | 0,00 | 6 681 856,00 | 6 681 856,00 |
| 2033 | x | x | x | x | 0,00 | 0,00 | 6 140 000,00 | 0,00 | 6 847 626,00 | 6 847 626,00 |
| 2034 | x | x | x | x | 0,00 | 0,00 | 2 340 000,00 | 0,00 | 6 932 248,00 | 6 932 248,00 |
| 2035 | x | x | x | x | 0,00 | 0,00 | 0,00 | 0,00 | 6 990 554,00 | 6 990 554,00 |

⁸⁾ Skorygowanie o środki dotyczy określonego w art. 242 ustawy powiększenia o odpowiednie dla roku prognozy przychody wskazane w art. 217 ust. 2 ustawy. Skutki finansowe wyłączeń ograniczenia, o którym mowa w art. 242 ustawy, zawarte w innych ustawach należy ująć w objaśnieniach dołączanych do wieloletniej prognozy finansowej zgodnie z art. 226 ust. 2a ustawy.

| Wyszczególnienie | Wskaźnik spłaty zobowiązań | | | | | | |
|------------------|---|---|-------|---|---|---|--|
| | Relacja określona po lewej stronie nierówności we wzorze, o którym mowa w art. 243 ust. 1 ustawy (po uwzględnieniu zobowiązań związku współtworzonego przez jednostkę samorządu terytorialnego oraz po uwzględnieniu ustawowych wyłączeń przypadających na dany rok) ^X | Relacja określona po prawej stronie nierówności we wzorze, o którym mowa w art. 243 ust. 1 ustawy, ustalona dla danego roku (wskaźnik jednoroczny) ^X | | Dopuszczalny limit spłaty zobowiązań określony po prawej stronie nierówności we wzorze, o którym mowa w art. 243 ustawy, po uwzględnieniu ustawowych wyłączeń, obliczony w oparciu o plan 3 kwartału roku poprzedzającego pierwszy rok prognozy (wskaźnik ustalony w oparciu o średnią arytmetyczną z poprzednich lat) ^X | Dopuszczalny limit spłaty zobowiązań określony po prawej stronie nierówności we wzorze, o którym mowa w art. 243 ustawy, po uwzględnieniu ustawowych wyłączeń, obliczony w oparciu o wykonanie roku poprzedzającego pierwszy rok prognozy (wskaźnik ustalony w oparciu o średnią arytmetyczną z poprzednich lat) ^X | Informacja o spełnieniu wskaźnika spłaty zobowiązań określonego w art. 243 ustawy, po uwzględnieniu zobowiązań związku współtworzonego przez jednostkę samorządu terytorialnego oraz po uwzględnieniu ustawowych wyłączeń, obliczonego w oparciu o plan 3 kwartałów roku poprzedzającego rok budżetowy ^X | Informacja o spełnieniu wskaźnika spłaty zobowiązań określonego w art. 243 ustawy, po uwzględnieniu zobowiązań związku współtworzonego przez jednostkę samorządu terytorialnego oraz po uwzględnieniu ustawowych wyłączeń, obliczonego w oparciu o wykonanie roku poprzedzającego rok budżetowy ^X |
| Lp | 8.1 | 8.2 | | 8.3 | 8.3.1 | 8.4 | 8.4.1 |
| 2024 | 9,84% | 4,40% | 7,25% | 22,50% | 24,35% | TAK | TAK |
| 2025 | 7,97% | 5,50% | x | 20,27% | 22,11% | TAK | TAK |
| 2026 | 7,99% | 5,57% | x | 17,22% | 19,23% | TAK | TAK |
| 2027 | 7,43% | 5,51% | x | 13,95% | 15,96% | TAK | TAK |
| 2028 | 5,25% | 5,77% | x | 6,04% | 8,04% | TAK | TAK |
| 2029 | 4,98% | 5,84% | x | 4,99% | 7,00% | TAK | TAK |
| 2030 | 3,39% | 5,81% | x | 4,26% | 6,26% | TAK | TAK |
| 2031 | 4,78% | 5,72% | x | 5,49% | 5,49% | TAK | TAK |
| 2032 | 4,41% | 5,54% | x | 5,67% | 5,67% | TAK | TAK |
| 2033 | 3,83% | 5,36% | x | 5,68% | 5,68% | TAK | TAK |
| 2034 | 2,89% | 5,17% | x | 5,65% | 5,65% | TAK | TAK |
| 2035 | 1,70% | 5,01% | x | 5,60% | 5,60% | TAK | TAK |

Ustalona na lata 2022–2025 relacja z art. 243 (poz. 8.3, 8.3.1, 8.4 i 8.4.1) została obliczona według średniej 7-letniej

| Wyszczególnienie | Finansowanie programów, projektów lub zadań realizowanych z udziałem środków, o których mowa w art. 5 ust. 1 pkt 2 i 3 ustawy | | | | | | | | |
|------------------|--|---|---|---|---|---|--|--|---|
| | Dochody bieżące na programy, projekty lub zadania finansowane z udziałem środków, o których mowa w art. 5 ust. 1 pkt 2 i 3 ustawy ^x | w tym: | | Dochody majątkowe na programy, projekty lub zadania finansowane z udziałem środków, o których mowa w art. 5 ust. 1 pkt 2 i 3 ustawy | w tym: | | Wydatki bieżące na programy, projekty lub zadania finansowane z udziałem środków, o których mowa w art. 5 ust. 1 pkt 2 i 3 ustawy ^x | w tym: | |
| | | Dotacje i środki o charakterze bieżącym na realizację programu, projektu lub zadania finansowanego z udziałem środków, o których mowa w art. 5 ust. 1 pkt 2 ustawy ^x | w tym: | | Dochody majątkowe na programy, projekty lub zadania finansowane z udziałem środków, o których mowa w art. 5 ust. 1 pkt 2 ustawy | w tym: | | Wydatki bieżące na programy, projekty lub zadania finansowane z udziałem środków, o których mowa w art. 5 ust. 1 pkt 2 ustawy ^x | w tym: |
| | | | środki określone w art. 5 ust. 1 pkt 2 ustawy | | | środki określone w art. 5 ust. 1 pkt 2 ustawy | | | środki określone w art. 5 ust. 1 pkt 2 ustawy |
| Lp | 9.1 | 9.1.1 | 9.1.1.1 | 9.2 | 9.2.1 | 9.2.1.1 | 9.3 | 9.3.1 | 9.3.1.1 |
| 2024 | 0,00 | 0,00 | 0,00 | 2 390 593,00 | 2 390 593,00 | 2 390 593,00 | 0,00 | 0,00 | 0,00 |
| 2025 | 0,00 | 0,00 | 0,00 | 0,00 | 0,00 | 0,00 | 0,00 | 0,00 | 0,00 |
| 2026 | 0,00 | 0,00 | 0,00 | 0,00 | 0,00 | 0,00 | 0,00 | 0,00 | 0,00 |
| 2027 | 0,00 | 0,00 | 0,00 | 0,00 | 0,00 | 0,00 | 0,00 | 0,00 | 0,00 |
| 2028 | 0,00 | 0,00 | 0,00 | 0,00 | 0,00 | 0,00 | 0,00 | 0,00 | 0,00 |
| 2029 | 0,00 | 0,00 | 0,00 | 0,00 | 0,00 | 0,00 | 0,00 | 0,00 | 0,00 |
| 2030 | 0,00 | 0,00 | 0,00 | 0,00 | 0,00 | 0,00 | 0,00 | 0,00 | 0,00 |
| 2031 | 0,00 | 0,00 | 0,00 | 0,00 | 0,00 | 0,00 | 0,00 | 0,00 | 0,00 |
| 2032 | 0,00 | 0,00 | 0,00 | 0,00 | 0,00 | 0,00 | 0,00 | 0,00 | 0,00 |
| 2033 | 0,00 | 0,00 | 0,00 | 0,00 | 0,00 | 0,00 | 0,00 | 0,00 | 0,00 |
| 2034 | 0,00 | 0,00 | 0,00 | 0,00 | 0,00 | 0,00 | 0,00 | 0,00 | 0,00 |
| 2035 | 0,00 | 0,00 | 0,00 | 0,00 | 0,00 | 0,00 | 0,00 | 0,00 | 0,00 |

| Wyszczególnienie | Informacje uzupełniające o wybranych kategoriach finansowych | | | | | | | | | |
|------------------|---|---|---|--|--------------|--------------|---|--|---|--|
| | Wydatki majątkowe na programy, projekty lub zadania finansowane z udziałem środków, o których mowa w art. 5 ust. 1 pkt 2 i 3 ustawy | w tym: | | Wydatki objęte limitem, o którym mowa w art. 226 ust. 3 pkt 4 ustawy | z tego: | | Wydatki bieżące na pokrycie ujemnego wyniku finansowego samodzielnego publicznego zakładu opieki zdrowotnej | Wydatki na spłatę zobowiązań przejmowanych w związku z likwidacją lub przekształceniem samodzielnego publicznego zakładu opieki zdrowotnej | Kwota zobowiązań związku współtworzonego przez jednostkę samorządu terytorialnego przypadających do spłaty w danym roku budżetowym, podlegająca doliczeniu zgodnie z art. 244 ustawy ^x | Kwota zobowiązań wynikających z przejęcia przez jednostkę samorządu terytorialnego zobowiązań po likwidowanych i przekształcanych samorządowych osobach prawnych |
| | | Wydatki majątkowe na programy, projekty lub zadania finansowane z udziałem środków, o których mowa w art. 5 ust. 1 pkt 2 ustawy | w tym: | | bieżące | majątkowe | | | | |
| | | | finansowane środkami określonymi w art. 5 ust. 1 pkt 2 ustawy | | | | | | | |
| Lp | 9.4 | 9.4.1 | 9.4.1.1 | 10.1 | 10.1.1 | 10.1.2 | 10.2 | 10.3 | 10.4 | 10.5 |
| 2024 | 1 005 000,00 | 1 005 000,00 | 850 000,00 | 9 411 672,00 | 1 000 000,00 | 8 411 672,00 | 0,00 | 0,00 | 0,00 | 0,00 |
| 2025 | 0,00 | 0,00 | 0,00 | 360 000,00 | 0,00 | 360 000,00 | 0,00 | 0,00 | 0,00 | 0,00 |
| 2026 | 0,00 | 0,00 | 0,00 | 0,00 | 0,00 | 0,00 | 0,00 | 0,00 | 0,00 | 0,00 |
| 2027 | 0,00 | 0,00 | 0,00 | 0,00 | 0,00 | 0,00 | 0,00 | 0,00 | 0,00 | 0,00 |
| 2028 | 0,00 | 0,00 | 0,00 | 0,00 | 0,00 | 0,00 | 0,00 | 0,00 | 0,00 | 0,00 |
| 2029 | 0,00 | 0,00 | 0,00 | 0,00 | 0,00 | 0,00 | 0,00 | 0,00 | 0,00 | 0,00 |
| 2030 | 0,00 | 0,00 | 0,00 | 0,00 | 0,00 | 0,00 | 0,00 | 0,00 | 0,00 | 0,00 |
| 2031 | 0,00 | 0,00 | 0,00 | 0,00 | 0,00 | 0,00 | 0,00 | 0,00 | 0,00 | 0,00 |
| 2032 | 0,00 | 0,00 | 0,00 | 0,00 | 0,00 | 0,00 | 0,00 | 0,00 | 0,00 | 0,00 |
| 2033 | 0,00 | 0,00 | 0,00 | 0,00 | 0,00 | 0,00 | 0,00 | 0,00 | 0,00 | 0,00 |
| 2034 | 0,00 | 0,00 | 0,00 | 0,00 | 0,00 | 0,00 | 0,00 | 0,00 | 0,00 | 0,00 |
| 2035 | 0,00 | 0,00 | 0,00 | 0,00 | 0,00 | 0,00 | 0,00 | 0,00 | 0,00 | 0,00 |

| Wyszczególnienie | Informacje uzupełniające o wybranych kategoriach finansowych | | | | | | | | | | | |
|------------------|--|---|--|---|----------|------------|--|--|---|--|--|--|
| | Splaty, o których mowa w poz. 5.1, wynikające wyłącznie z tytułu zobowiązań już zaciągniętych ^x | Wydatki zmniejszające dług ^x | w tym: | | | | | Wydatki z tytułu wymagalnych poręczeń i gwarancji ^x | Kwota wzrostu(+)/spadku(-) kwoty długu wynikająca z operacji niekasowych (m.in. umorzenia, różnice kursowe) | Wcześniejsza splata zobowiązań, wyłączona z limitu splaty zobowiązań, dokonywana w formie wydatków budżetowych | Wykup papierów wartościowych, splaty rat kredytów i pożyczek wraz z należnymi odsetkami i dyskontem, odpowiednio emitowanych lub zaciągniętych do równowartości kwoty ubytku w wykonanych dochodach jednostki samorządu terytorialnego będącego skutkiem wystąpienia COVID-19 ^x | Wydatki bieżące podlegające ustawowemu wyłączeniu z limitu splaty zobowiązań ⁹⁾ |
| | | | splata zobowiązań wymagalnych z lat poprzednich, innych niż w poz. 10.7.3 ^x | splata zobowiązań zaliczanych do tytułu dłużnego – kredyt i pożyczka ^x | w tym: | | zobowiązań zaciągniętych po dniu 1 stycznia 2019 r. ^x | | | | | |
| | | | | | w tym: | | | | | | | |
| | | | | | | | | | | | | |
| Lp | 10.6 | 10.7 | 10.7.1 | 10.7.2 | 10.7.2.1 | 10.7.2.1.1 | 10.7.3 | 10.8 | 10.9 | 10.10 | 10.11 | |
| 2024 | 6 560 000,00 | 0,00 | 0,00 | 0,00 | 0,00 | 0,00 | 0,00 | 0,00 | 0,00 | 0,00 | 0,00 | |
| 2025 | 5 410 000,00 | 0,00 | 0,00 | 0,00 | 0,00 | 0,00 | 0,00 | 0,00 | x | 0,00 | 0,00 | |
| 2026 | 5 010 000,00 | 0,00 | 0,00 | 0,00 | 0,00 | 0,00 | 0,00 | 0,00 | x | 0,00 | 0,00 | |
| 2027 | 4 160 000,00 | 0,00 | 0,00 | 0,00 | 0,00 | 0,00 | 0,00 | 0,00 | x | 0,00 | 0,00 | |
| 2028 | 4 010 000,00 | 0,00 | 0,00 | 0,00 | 0,00 | 0,00 | 0,00 | 0,00 | x | 0,00 | 0,00 | |
| 2029 | 3 010 000,00 | 0,00 | 0,00 | 0,00 | 0,00 | 0,00 | 0,00 | 0,00 | x | 0,00 | 0,00 | |
| 2030 | 2 400 000,00 | 0,00 | 0,00 | 0,00 | 0,00 | 0,00 | 0,00 | 0,00 | x | 0,00 | 0,00 | |
| 2031 | 2 400 000,00 | 0,00 | 0,00 | 0,00 | 0,00 | 0,00 | 0,00 | 0,00 | x | 0,00 | 0,00 | |
| 2032 | 4 200 000,00 | 0,00 | 0,00 | 0,00 | 0,00 | 0,00 | 0,00 | 0,00 | x | 0,00 | 0,00 | |
| 2033 | 4 800 000,00 | 0,00 | 0,00 | 0,00 | 0,00 | 0,00 | 0,00 | 0,00 | x | 0,00 | 0,00 | |
| 2034 | 3 800 000,00 | 0,00 | 0,00 | 0,00 | 0,00 | 0,00 | 0,00 | 0,00 | x | 0,00 | 0,00 | |
| 2035 | 2 340 000,00 | 0,00 | 0,00 | 0,00 | 0,00 | 0,00 | 0,00 | 0,00 | x | 0,00 | 0,00 | |

⁹⁾ W pozycji należy ująć kwoty wydatków bieżących, o które zostają pomniejszone wydatki bieżące budżetu przy wyliczeniu limitu splaty zobowiązań określonego po prawej stronie nierówności we wzorze, o którym mowa w art. 243 ustawy, na podstawie odrębnych ustaw, bez wydatków bieżących na obsługę długu. W szczególności należy ująć wydatki poniesione w celu realizacji zadań związanych z przeciwdziałaniem COVID-19.

^{*} Informacje zawarte w tej części wieloletniej prognozy finansowej, w tym o spełnieniu relacji określonej w art. 243 ustawy zostaną automatycznie wygenerowane przez aplikację wskazaną przez Ministra Finansów, o której mowa w § 4 ust. 1, na podstawie danych historycznych oraz prognozowanych przez jednostkę samorządu terytorialnego. Automatyczne wyliczenia danych na podstawie wartości historycznych i prognozowanych przez jednostkę samorządu terytorialnego dotyczą w szczególności także pozycji 8.3 – 8.3.1 i pozycji z sekcji 12.

^x - pozycje oznaczone symbolem „x” sporządza się na okres prognozy kwoty długu, zgodnie z art. 227 ust. 2 ustawy. Okres ten nie podlega wydłużeniu w sytuacji planowania wydatków z tytułu niewymagalnych poręczeń i gwarancji. W przypadku planowania wydatków z tytułu niewymagalnych poręczeń i gwarancji, wykraczających poza wspomniany okres, należy zamieścić w objaśnieniach do wieloletniej prognozy finansowej.

Wykaz przedsięwzięć do WPF

Załącznik nr 2 do Uchwały nr ... Rady Gminy Chojnice z dnia 23.02.2024 r.

kwoty w zł

| L.p. | Nazwa i cel | Jednostka odpowiedzialna lub koordynująca | Okres realizacji | | Łączne nakłady finansowe | Limit 2024 | Limit 2025 | Limit 2026 | Limit 2027 | Limit zobowiązań |
|----------|--|---|------------------|------|--------------------------|--------------|------------|------------|------------|------------------|
| | | | Od | Do | | | | | | |
| 1 | Wydatki na przedsięwzięcia-ogółem (1.1+1.2+1.3) | | | | 11 514 547,00 | 9 411 672,00 | 360 000,00 | 0,00 | 0,00 | 9 641 672,00 |
| 1.a | - wydatki bieżące | | | | 1 000 000,00 | 1 000 000,00 | 0,00 | 0,00 | 0,00 | 1 000 000,00 |
| 1.b | - wydatki majątkowe | | | | 10 514 547,00 | 8 411 672,00 | 360 000,00 | 0,00 | 0,00 | 8 641 672,00 |
| 1.1 | Wydatki na programy, projekty lub zadania związane z programami realizowanymi z udziałem środków, o których mowa w art.5 ust.1 pkt 2 i 3 ustawy z dnia 27 sierpnia 2009.r. o finansach publicznych (Dz.U.Nr 157, poz.1240,z późn.zm.), z tego: | | | | 1 360 000,00 | 100 000,00 | 0,00 | 0,00 | 0,00 | 100 000,00 |
| 1.1.1 | - wydatki bieżące | | | | 0,00 | 0,00 | 0,00 | 0,00 | 0,00 | 0,00 |
| 1.1.2 | - wydatki majątkowe | | | | 1 360 000,00 | 100 000,00 | 0,00 | 0,00 | 0,00 | 100 000,00 |
| 1.1.2.1 | Pomorskie Szlaki Kajakowe Meandry Brdy i Chociny | Urząd Gminy w Chojnicach | 2019 | 2024 | 1 360 000,00 | 100 000,00 | 0,00 | 0,00 | 0,00 | 100 000,00 |
| 1.2 | Wydatki na programy, projekty lub zadania związane z umowami partnerstwa publiczno-prywatnego, z tego: | | | | 0,00 | 0,00 | 0,00 | 0,00 | 0,00 | 0,00 |
| 1.2.1 | - wydatki bieżące | | | | 0,00 | 0,00 | 0,00 | 0,00 | 0,00 | 0,00 |
| 1.2.2 | - wydatki majątkowe | | | | 0,00 | 0,00 | 0,00 | 0,00 | 0,00 | 0,00 |
| 1.3 | Wydatki na programy, projekty lub zadania pozostałe (inne niż wymienione w pkt 1.1 i 1.2),z tego | | | | 10 154 547,00 | 9 311 672,00 | 360 000,00 | 0,00 | 0,00 | 9 541 672,00 |
| 1.3.1 | - wydatki bieżące | | | | 1 000 000,00 | 1 000 000,00 | 0,00 | 0,00 | 0,00 | 1 000 000,00 |
| 1.3.1.1 | Remont drogi gminnej w m. Granowo | Urząd Gminy w Chojnicach | 2023 | 2024 | 1 000 000,00 | 1 000 000,00 | 0,00 | 0,00 | 0,00 | 1 000 000,00 |
| 1.3.2 | - wydatki majątkowe | | | | 9 154 547,00 | 8 311 672,00 | 360 000,00 | 0,00 | 0,00 | 8 541 672,00 |
| 1.3.2.1 | Cyfryzacja Urzędu Gminy w Chojnicach | Urząd Gminy w Chojnicach | 2022 | 2024 | 2 130 000,00 | 2 064 000,00 | 0,00 | 0,00 | 0,00 | 2 064 000,00 |
| 1.3.2.2 | Budowa drogi wewnętrznej ul. Chojnicka Lichnowy | Urząd Gminy w Chojnicach | 2022 | 2024 | 983 000,00 | 800 000,00 | 0,00 | 0,00 | 0,00 | 800 000,00 |
| 1.3.2.3 | Dokum.-budowa ścieżki rowerowej przy drodze DW 212 na odcinku Charzykowy ul. Długa - zjazd do osady Wolność | Urząd Gminy w Chojnicach | 2023 | 2024 | 150 000,00 | 150 000,00 | 0,00 | 0,00 | 0,00 | 150 000,00 |
| 1.3.2.4 | Dokum.-przedłużenie promenady w Charzykowach do drogi na Wolność | Urząd Gminy w Chojnicach | 2023 | 2025 | 150 000,00 | 0,00 | 150 000,00 | 0,00 | 0,00 | 150 000,00 |
| 1.3.2.5 | Dokumentacja projektowa - Przebudowa budynku internatu w Swornegaciach na potrzeby utworzenia Uniwersytetu Ludowego | Urząd Gminy w Chojnicach | 2023 | 2024 | 100 000,00 | 100 000,00 | 0,00 | 0,00 | 0,00 | 100 000,00 |
| 1.3.2.6 | Budowa instalacji zraszania boiska w Pawłowie | Urząd Gminy w Chojnicach | 2023 | 2024 | 220 000,00 | 200 000,00 | 0,00 | 0,00 | 0,00 | 70 000,00 |
| 1.3.2.7 | Wykonanie prac konserwacyjnych kapliczek w m. Lichnowy, Angowice, Cołdanki i Charzykowy i dzwonnicy w Angowicach | Urząd Gminy w Chojnicach | 2023 | 2024 | 520 000,00 | 520 000,00 | 0,00 | 0,00 | 0,00 | 520 000,00 |
| 1.3.2.8 | Dokumentacja projektowa - Budowa przedszkola w Charzykowach | GMINNY ZESPÓŁ OŚWIATY | 2023 | 2024 | 200 000,00 | 200 000,00 | 0,00 | 0,00 | 0,00 | 200 000,00 |
| 1.3.2.9 | Budowa drogi pieszo-rowerowej przy drodze nr 239027G do granicy z Chojnicami do m. Czartolomie | Urząd Gminy w Chojnicach | 2023 | 2024 | 1 440 000,00 | 1 440 000,00 | 0,00 | 0,00 | 0,00 | 1 440 000,00 |
| 1.3.2.10 | Budowa ul. Trawiastej, Kaczeńców, Łąkowej w m. Charzykowy | Urząd Gminy w Chojnicach | 2023 | 2024 | 2 012 000,00 | 1 832 000,00 | 0,00 | 0,00 | 0,00 | 1 832 000,00 |

| L.p. | Nazwa i cel | Jednostka odpowiedzialna lub koordynująca | Okres realizacji | | Łączne nakłady finansowe | Limit 2024 | Limit 2025 | Limit 2026 | Limit 2027 | Limit zobowiązań |
|----------|---|---|------------------|------|--------------------------|------------|------------|------------|------------|------------------|
| | | | Od | Do | | | | | | |
| 1.3.2.11 | Budowa ul. Górnej wraz z odwodnieniem w m. Pawłowo | Urząd Gminy w Chojnicach | 2023 | 2024 | 583 875,00 | 550 000,00 | 0,00 | 0,00 | 0,00 | 550 000,00 |
| 1.3.2.12 | Przebudowa drogi z płyt JOMB Angowice | Urząd Gminy w Chojnicach | 2023 | 2024 | 455 672,00 | 455 672,00 | 0,00 | 0,00 | 0,00 | 455 672,00 |
| 1.3.2.13 | Dokumentacja projektowa - Poprawa efektywności energetycznej oraz rozwój OZE - termomodernizacja budynków użyteczności publicznej w Gminie Chojnice | Urząd Gminy w Chojnicach | 2024 | 2025 | 210 000,00 | 0,00 | 210 000,00 | 0,00 | 0,00 | 210 000,00 |

Objaśnienia przyjętych wartości do Wieloletniej Prognozy Finansowej Gminy Chojnice na lata 2024-2035

Zgodnie ze zmianami w budżecie na dzień 23 lutego 2024 r., dokonano następujących zmian w Wieloletniej Prognozie Finansowej Gminy Chojnice:

1. Dochody ogółem zmniejszono o 1 029 328,22 zł, z czego dochody bieżące zwiększono o 329 493,78 zł, a dochody majątkowe zmniejszono o 1 358 822,00 zł.

2. Wydatki ogółem zwiększono o 4 970 671,78 zł, z czego wydatki bieżące zwiększono o 1 107 311,78 zł, a wydatki majątkowe zwiększono o 3 863 360,00 zł.

3. Wynik budżetu jest deficytowy i po zmianach wynosi -23 440 000,00 zł.

Szczegółowe informacje na temat zmian w zakresie dochodów, wydatków i wyniku budżetu w roku budżetowym przedstawiono w tabeli poniżej.

Tabela 1. Zmiany w dochodach i wydatkach w 2024 roku

| Wyszczególnienie | Przed zmianą [zł] | Zmiana [zł] | Po zmianie [zł] |
|---------------------------|-----------------------|----------------------|-----------------------|
| Dochody ogółem | 149 342 789,00 | -1 029 328,22 | 148 313 460,78 |
| Dochody bieżące | 116 721 274,00 | +329 493,78 | 117 050 767,78 |
| Dotacje bieżące | 11 391 647,00 | +329 493,78 | 11 721 140,78 |
| Dochody majątkowe | 32 621 515,00 | -1 358 822,00 | 31 262 693,00 |
| Wydatki ogółem | 166 782 789,00 | +4 970 671,78 | 171 753 460,78 |
| Wydatki bieżące | 115 105 078,00 | +1 107 311,78 | 116 212 389,78 |
| Wynagrodzenia i pochodne | 48 023 369,00 | +71 875,45 | 48 095 244,45 |
| Pozostałe wydatki bieżące | 63 281 709,00 | +1 035 436,33 | 64 317 145,33 |
| Wydatki majątkowe | 51 677 711,00 | +3 863 360,00 | 55 541 071,00 |
| Wynik budżetu | -17 440 000,00 | -6 000 000,00 | -23 440 000,00 |

Źródło: opracowanie własne.

W Wieloletniej Prognozie Finansowej Gminy Chojnice:

1. Przychody ogółem w roku budżetowym zwiększono o 6 000 000,00 zł i po zmianach wynoszą 30 000 000,00 zł.

2. Rozchody ogółem w roku budżetowym nie uległy zmianie.

Szczegółowe informacje na temat zmian w zakresie przychodów i rozchodów w roku budżetowym przedstawiono w tabeli poniżej.

Tabela 2. Zmiany w przychodach i rozchodach na 2024 rok.

| Wyszczególnienie | Przed zmianą [zł] | Zmiana [zł] | Po zmianie [zł] |
|--------------------------|----------------------|----------------------|----------------------|
| Przychody budżetu | 24 000 000,00 | +6 000 000,00 | 30 000 000,00 |
| Wolne środki | 10 000 000,00 | +6 000 000,00 | 16 000 000,00 |

Źródło: opracowanie własne.

Od 2025 nie dokonywano zmian w zakresie planowanych przychodów.

Od 2025 dokonano zmian w zakresie planowanych rozchodów. Zmiany przedstawiono w tabeli poniżej.

Tabela 3. Zmiany w rozchodach zwrotnych w okresie prognozy WPF

| Rok | Przed zmianą [zł] | Zmiana [zł] | Po zmianie [zł] |
|------|-------------------|---------------|-----------------|
| 2030 | 4 000 000,00 | -600 000,00 | 3 400 000,00 |
| 2031 | 6 000 000,00 | -600 000,00 | 5 400 000,00 |
| 2032 | 6 000 000,00 | -800 000,00 | 5 200 000,00 |
| 2033 | 6 000 000,00 | -1 200 000,00 | 4 800 000,00 |
| 2034 | 5 000 000,00 | -1 200 000,00 | 3 800 000,00 |
| 2035 | 2 940 000,00 | -600 000,00 | 2 340 000,00 |

Źródło: opracowanie własne.

Zmiany w Wieloletniej Prognozie Finansowej Gminy Chojnice na lata 2024-2035 spowodowały modyfikacje w kształtowaniu się relacji z art. 243 ustawy o finansach publicznych. Szczegóły zaprezentowano w tabeli poniżej.

Tabela 4. Kształtowanie się relacji z art. 243 ust. 1 ustawy o finansach publicznych

| Rok | Obsługa zadłużenia (fakt. i plan. po wyłączeniach) | Maksymalna obsługa zadłużenia (wg planu po III kwartale) | Zachowanie relacji z art. 243 (w oparciu o plan po III kwartale) | Maksymalna obsługa zadłużenia (wg wykonania) | Zachowanie relacji z art. 243 (w oparciu o wykonanie) |
|------|--|--|--|--|---|
| 2024 | 9,84% | 22,50% | TAK | 24,35% | TAK |
| 2025 | 7,97% | 20,27% | TAK | 22,11% | TAK |
| 2026 | 7,99% | 17,22% | TAK | 19,23% | TAK |
| 2027 | 7,43% | 13,95% | TAK | 15,96% | TAK |
| 2028 | 5,25% | 6,04% | TAK | 8,04% | TAK |
| 2029 | 4,98% | 4,99% | TAK | 7,00% | TAK |
| 2030 | 3,39% | 4,26% | TAK | 6,26% | TAK |
| 2031 | 4,78% | 5,49% | TAK | 5,49% | TAK |
| 2032 | 4,41% | 5,67% | TAK | 5,67% | TAK |
| 2033 | 3,83% | 5,68% | TAK | 5,68% | TAK |
| 2034 | 2,89% | 5,65% | TAK | 5,65% | TAK |
| 2035 | 1,70% | 5,60% | TAK | 5,60% | TAK |

Źródło: Opracowanie własne.

Dane w tabeli powyżej wskazują, że w całym okresie prognozy Gmina Chojnice spełnia relację, o której mowa w art. 243 ust. 1 ustawy o finansach publicznych. Spełnienie dotyczy zarówno relacji obliczonej na podstawie planu na dzień 30.09.2023 r. jak i w oparciu o dane z wykonania budżetu.

Zmiana Wieloletniej Prognozy Finansowej Gminy Chojnice obejmuje również zmiany w załączniku nr 2, które szczegółowo opisano poniżej.

Do załącznika nr 2 dodano następujące przedsięwzięcia:

1. Dokumentacja projektowa - Poprawa efektywności energetycznej oraz rozwój OZE - termomodernizacja budynków użyteczności publicznej w Gminie Chojnice – zadanie majątkowe, które ma być realizowane w latach 2024-2025. Łączne nakłady planowane na realizację zadania wynoszą 210 000,00 zł. Limit wydatków w 2024 r. wynosi 0,00 zł. Jednostką realizującą jest Urząd Gminy w Chojnicach .

Dokonano zmian w zakresie następujących przedsięwzięć:

1. W zakresie programów, projektów lub zadań innych (finansowanych ze środków krajowych):

1) Cyfryzacja Urzędu Gminy w Chojnicach – zmiana w przedsięwzięciu obejmuje m.in.:

a) zwiększenie limitu zobowiązań oraz limitu wydatków na realizację zadania w roku budżetowym o kwotę 100 000,00 zł.

Wartości wykazane w pozostałych pozycjach WPF, stanowią informacje uzupełniające względem pozycji opisanych powyżej. Zostały przedstawione w WPF zgodnie z obowiązującym stanem faktycznym, na podstawie zawartych umów i porozumień.

Pełen zakres zmian obrazują załączniki nr 1 i 2 do niniejszej uchwały.

Przedsięwzięcia bieżące

W załączniku przedsięwzięć ujęto przedsięwzięcie z okresem realizacji 2023-2024:

- „Remont drogi gminnej w m. Granowo”

Powodem ujęcia tego zadania w załączniku jest fakt przeprowadzenia postępowań o udzielenie zamówienia publicznego oraz podpisania umowy w roku 2023, natomiast zapłata zostanie zrealizowana w roku 2024.

Przedsięwzięcia majątkowe

W załączniku przedsięwzięć ujęto wydatki na programy, projekty lub zadania związane z programami realizowanymi z udziałem środków, o których mowa w art. 5 ust. 1 pkt 2 i 3 ustawy o finansach publicznych z okresem realizacji 2019 – 2024

- Pomorskie Szlaki Kajakowe Meandry Brdy i Chociny

Wydatki majątkowe z okresem realizacji 2022 – 2024

- Cyfryzacja Urzędu Gminy w Chojnicach

- Budowa drogi wewnętrznej ul. Chojnicka Lichnowy

Powodem ujęcia tych zadań w załączniku jest fakt przeprowadzenia postępowań o udzielenie zamówienia publicznego oraz podpisania umów w roku 2022.

Wydatki majątkowe z okresem realizacji 2023 -2024

- Dokumentacja – budowa ścieżki rowerowej przy drodze DW 212 na odcinku Charzykowy ul. Długa-zjazd do osady na Wolność

- Dokumentacja projektowa- Przebudowa budynku internatu w Swornegaciach na potrzeby utworzenia Uniwersytetu Ludowego

- Budowa instalacji zraszania boiska w Pawłowie

- Wykonanie prac konserwacyjnych kapliczek w m. Lichnowy, Angowice, Cołdanki i Charzykowy i dzwonnicy w Angowicach

- Dokumentacja projektowa- Budowa przedszkola w Charzykowach

- Budowa drogi pieszo-rowerowej przy drodze nr 239027G do granicy z Chojnicami do m. Czartołomie

- Budowa ul. Trawiastej, Kaczeńców, Łąkowej w m. Charzykowy

- Budowa ul. Górnej z odwodnieniem w m. Pawłowo

- Przebudowa drogi z płyt JOMB Angowice

Inwestycje zostały ujęte w załączniku przedsięwzięć, ponieważ przeprowadzenie postępowań o udzielenie zamówień publicznych oraz podpisanie umów miało miejsce w 2023 roku, natomiast zapłata zostanie zrealizowana w roku 2024.

Wydatki majątkowe z okresem realizacji 2023-2025

- Dokumentacja -przedłużenie promenady w Charzykowach do drogi na Wolność

Przeprowadzenie postępowania oraz podpisanie umowy nastąpiło w roku 2023 z okresem realizacji w roku 2025.

Wydatki majątkowe z okresem realizacji 2024 -2025

- Dokumentacja projektowa - Poprawa efektywności energetycznej oraz rozwój OZE – termomodernizacja budynków użyteczności publicznej w gminie Chojnice

Postępowanie o udzielenie zamówienia publicznego oraz podpisanie umowy nastąpi w roku 2024, natomiast płatność w 2025 roku.

Projekt

z dnia 15 lutego 2024 r.

Zatwierdzony przez

**UCHWAŁA Nr LI/868/2024
RADY GMINY W CHOJNICACH**

z dnia 23 lutego 2024 r.

w sprawie ustalenia wysokości preferencyjnych stawek w podatku od nieruchomości

Na podstawie art. 18 ust. 2 pkt 8 i 15, art. 41 ust. 1 ustawy z dnia 8 marca 1990 r. o samorządzie gminnym (t. j. Dz.U. z 2023 r. poz. 40 z późn. zm.) oraz art. 5, art. 7 ust. 3 i 20c ustawy z dnia 12 stycznia 1991 r. o podatkach i opłatach lokalnych (t. j. Dz. U. z 2023 r. poz. 70 z późn. zm.)

**Rada Gminy
uchwala, co następuje:**

§ 1. Wysokość stawek podatku od nieruchomości w stosunku rocznym wynosi:

- 1) od budynków lub ich części zapisanych indywidualnie w rejestrze lub ewidencji zabytków zajętych na prowadzenie działalności gospodarczej pod warunkiem ich utrzymania i konserwacji, zgodnie z przepisami o ochronie zabytków od 1 m² powierzchni użytkowej - **15,00 zł**;
- 2) od budynków lub ich części przeznaczonych na ośrodki wczasowe od 1 m² powierzchni użytkowej - **27,00 zł**;
- 3) od budynków lub ich części, które zgodnie z Polską Klasyfikacją Obiektów Budowlanych określone są jako budynki gospodarstw rolnych lub pozostałe budynki niemieszkalne, a wykorzystywane są na cele agroturystyczne od 1 m² powierzchni użytkowej - **20,00 zł**;
- 4) od gruntów przeznaczonych pod ośrodki wczasowe lub użytkowanych na te cele od 1 m² powierzchni gruntów - **1,00 zł**.

§ 2. 1. Pomocą de minimis, w odniesieniu do podmiotów prowadzących działalność gospodarczą bez względu na formę organizacyjno - prawną oraz sposób finansowania, jest:

- 1) różnica pomiędzy stawką podstawową określoną w § 1 pkt 2 lit. b Uchwały nr XLIX/818/2023 Rady Gminy w Chojnicach z dnia 29 listopada 2023 r. w sprawie ustalenia wysokości stawek i zwolnień w podatku od nieruchomości (Dz. Urz. Woj. Pomorskiego z 2023 r. poz. 5521), a stawkami preferencyjnymi określonymi w § 1 pkt 1, 2 i 3;
- 2) różnica pomiędzy stawką podstawową określoną w § 1 pkt 1 lit. a Uchwały nr XLIX/818/2023 Rady Gminy w Chojnicach z dnia 29 listopada 2023 r. w sprawie ustalenia wysokości stawek i zwolnień w podatku od nieruchomości (Dz. Urz. Woj. Pomorskiego z 2023 r. poz. 5521), a stawką preferencyjną określoną w § 1 pkt 4.

2. Pomoc de minimis, o której mowa w ust. 1, udzielana jest na zasadach określonych w Rozporządzeniu Komisji (UE) nr 2023/2831 z dnia 13 grudnia 2023 r. w sprawie stosowania art. 107 i 108 Traktatu o funkcjonowaniu Unii Europejskiej do pomocy de minimis (Dz. Urz. UE L.2023.2831 z 13.12.2023 r.).

3. Pomoc de minimis, o której mowa w ust. 1, może być udzielona, jeżeli wartość pomocy brutto uzyskane przez przedsiębiorcę na mocy przepisów niniejszej uchwały łącznie z wartością brutto innej pomocy de minimis, otrzymanej przez przedsiębiorcę w ciągu trzech minionych lat nie przekracza kwoty 300 000 Euro brutto.

4. Podmiot prowadzący działalność gospodarczą nie może uzyskać pomocy de minimis, jeżeli otrzymał pomoc inną niż de minimis w odniesieniu do tych samych kosztów kwalifikujących się do pomocy de minimis lub pomoc dla tego samego środka finansowania ryzyka, a łączna kwota pomocy spowodowały przekroczenie dopuszczalnej intensywności pomocy.

§ 3. 1. Podatnik (ubiegający się o pomoc, jak i korzystający z pomocy) zobowiązany jest do przedłożenia:

- 1) zaświadczeń o pomocy de minimis oraz pomocy de minimis w rolnictwie i w rybołówstwie, jakie otrzymał w ciągu trzech minionych lat albo oświadczenia o wielkości pomocy de minimis, pomocy de minimis w rolnictwie lub rybołówstwie otrzymanej w tym okresie, albo oświadczenia o nieotrzymaniu takiej pomocy w tym okresie;
- 2) informacji i dokumentów niezbędnych do udzielenia pomocy de minimis, o których mowa w rozporządzeniu Rady Ministrów z dnia 29 marca 2010 r. w sprawie zakresu informacji przedstawianych przez podmiot ubiegający się o pomoc de minimis (Dz. U. z 2024 r. poz. 40).

2. Podatnik jest zobowiązany powiadomić pisemnie organ podatkowy o przekroczeniu pułapu określonego w § 2 ust. 3 w terminie 14 dni od daty wystąpienia okoliczności powodujących utratę prawa do stosowania zwolnienia stanowiącego pomoc de minimis.

3. Podatnik korzystający z pomocy de minimis w ramach niniejszej uchwały jest zobowiązany do przedłożenia w żądanym terminie - na wniosek organu udzielającego pomocy, dodatkowych informacji niezbędnych dla jej oceny oraz prawidłowego udzielenia.

4. Podatnik, który nie dopełnił obowiązku określonego w ust. 2 i 3 traci prawo do zwolnienia w ramach pomocy de minimis od początku roku kalendarzowego, w którym wystąpiły okoliczności powodujące utratę tego prawa.

5. Podatnik, który wprowadził w błąd organ podatkowy co do spełnienia warunków uprawniających do stosowania zwolnienia w ramach pomocy de minimis, traci prawo do pomocy za cały okres z którego korzystał.

§ 4. Ulga stanowiąca pomoc de minimis może być udzielana na podstawie niniejszej uchwały do dnia 31 grudnia 2030 r.

§ 5. Wykonanie uchwały powierza się Wójtowi Gminy Chojnice.

§ 6. 1. Uchwała podlega ogłoszeniu w Dzienniku Urzędowym Województwa Pomorskiego, wywieszeniu na tablicy ogłoszeń Urzędu Gminy w Chojnicach oraz zamieszczeniu w Biuletynie Informacji Publicznej.

2. Uchwała wchodzi w życie z dniem 1 stycznia 2024 r.

Wnioskodawca:

WÓJT GMINY CHOJNICE

/-/ dr inż. Zbigniew Szczepański

Przewodniczący Rady

Ryszard Kontek

Projekt uchwały odpowiada przepisom prawa, stąd nie wnoszę uwag.

Uzasadnienie

Zgodnie z art. 5 oraz art. 7 ust. 3 ustawy z dnia 12 stycznia 1991 r. o podatkach i opłatach lokalnych (t.j. Dz. U. z 2023 r. poz. 70 z późn. zm.) do kompetencji rady gminy należy określenie wysokości stawek podatków i opłat lokalnych w granicach obowiązujących stawek i przepisów oraz wprowadzenie zwolnień niektórych przedmiotów podlegających opodatkowaniu.

Zgodnie zaś z art. 5 ust. 2-4 ww. ustawy przyznaje się radzie gminy uprawnienie do różnicowania m.in. stawek podatku od nieruchomości. W przypadku podatku od nieruchomości różnicowanie stawek może występować w oparciu o różne kryteria w szczególności rodzaj prowadzonej działalności np. usługi turystyczne, wynajem pokoi gościnnych, prowadzenie ośrodków wczasowych.

Jednocześnie zgodnie z art. 20c ustawy z dnia 12 stycznia 1991 r. ww. ustawy: w sytuacji, gdy akt prawa miejscowego przewiduje udzielenie pomocy publicznej w przypadkach, o których mowa w art. 5 ust. 2-4 pomoc ta może być udzielana wyłącznie jako pomoc de minimis.

Istotne wyjątki od zasady, zgodnie z którą uchwały wchodzi w życie w ciągu 14 dni od dnia ich ogłoszenia w wojewódzkim dzienniku urzędowym, albo w terminie późniejszym określonym w uchwale, zawarte są w art. 4 ust. 2 i art. 5 ustawy o ogłaszaniu aktów normatywnych i niektórych innych aktów prawnych. Zgodnie z pierwszym z nich w uzasadnionych przypadkach akty normatywne mogą wchodzić w życie w terminie krótszym niż 14 dni, a jeżeli ważny interes państwa wymaga natychmiastowego wejścia w życie aktu normatywnego i zasady demokratycznego państwa prawnego nie stoją temu na przeszkodzie, dniem wejścia w życie może być dzień ogłoszenia tego aktu w dzienniku urzędowym. Jeszcze dalej idą postanowienia art. 5. Zgodnie z nimi możliwe jest nadanie aktowi normatywnemu wstecznej mocy obowiązującej, jeżeli zasady demokratycznego państwa prawnego nie stoją temu na przeszkodzie. Z wzajemnego stosunku art. 4 ust. 1 i art. 5 ustawy wynika, że zakaz z art. 4 ust. 1 nie ma charakteru bezwzględny i w sytuacjach nadzwyczajnych można od niego odstąpić, stosując przy nadawaniu wstecznej mocy wspomniany art. 5. Jednak warunkiem koniecznym dla zastosowania tego uregulowania jest to, aby taka operacja nie sprzeciwiała się zasadom demokratycznego państwa prawnego. Przy tym wprowadzany akt ma polepszać sytuację prawną niektórych adresatów danej normy i nie pogarszać sytuacji prawnej pozostałych adresatów (vide: wyrok Trybunału Konstytucyjnego z 25 września 2000 r., sygn. akt K 26/99, OTK 2000, nr 6, poz. 186). Stanowisko to zostało potwierdzone w orzecznictwie sądowo administracyjnym – vide min. wyrok NSA z dnia 26 lutego 2015 r., sygn. akt II FSK 155/13. Tak też jest w niniejszym przypadku, albowiem uchwała wprowadza rozwiązania korzystne dla podatników i preferencyjne stawki podatku.

Projekt uchwały, wobec treści art. 7 ust. 3 ustawy z dnia 30 kwietnia 2004 r. o postępowaniu w sprawach dotyczących pomocy publicznej (t.j. Dz. U. z 2023 r. poz. 702 z późn. zm.), został zgłoszony do prezesa Urzędu Ochrony Konkurencji i Konsumentów. Tenże pismem z dnia 13 lutego 2024 r. zgłosił jedną uwagę polegającą na konieczności usunięcia w projekcie obowiązku przedstawienia „informacji o każdej innej pomocy publicznej” w § 3 ust. 1 pkt 1. Uwaga ta została uwzględniona.

Stawki podatku od nieruchomości określone niniejszą uchwałą są niższe niż stawki określone obwieszczeniem Ministra Finansów z dnia 21 lipca 2023 r. w sprawie górnych granic stawek kwotowych podatków i opłat lokalnych na rok 2024 (M. P. z 2023 poz. 774).