

**UCHWAŁA NR LI/852/2024
RADY GMINY W CHOJNICACH**

z dnia 23 lutego 2024 r.

w sprawie określenia sezonu kąpielowego oraz wykazu kąpielisk na terenie gminy Chojnice w roku 2024

Na podstawie art. 18 ust. 2 pkt 15 ustawy z dnia 8 marca 1990 r. o samorządzie gminnym (t.j. Dz.U. z 2023 r. poz. 40 z późn. zm.) oraz art. 37 ust. 1 i 2 ustawy z dnia 20 lipca 2017 r. Prawo wodne (t.j. Dz.U. z 2023 r. poz. 1478 z późn. zm.)

**Rada Gminy
uchwała, co następuje:**

§ 1. Określa się następujący wykaz kąpielisk na terenie gminy Chojnice w 2024 roku:

- 1) kąpielisko w miejscowości Charzykowy, na działkach o nr ewidencyjnych 64, 157/8, 238/7, 239/5, 239/9, 263/9 obręb Charzykowy, wzdłuż linii brzegowej o długości 99 m, czynne w okresie od 1 lipca do 31 sierpnia, którego granice określa załącznik graficzny nr 1 do niniejszej uchwały;
- 2) kąpielisko w miejscowości Małe Swornegacie, na działkach o nr ewidencyjnych 64 obręb Charzykowy i 820/6 obręb Swornegacie, wzdłuż linii brzegowej o długości 25 m, czynne w okresie od 1 lipca do 31 sierpnia, którego granice określa załącznik graficzny nr 2 do niniejszej uchwały;
- 3) kąpielisko w miejscowości Swornegacie, na działkach o nr ewidencyjnych 443 i 1010/9 obręb Swornegacie, wzdłuż linii brzegowej o długości 100 m, czynne w okresie od 1 lipca do 31 sierpnia, którego granice określa załącznik graficzny nr 3 do niniejszej uchwały;
- 4) kąpielisko w miejscowości Funka, na działkach o nr ewidencyjnych 64, 3069/9 i 1072 obręb Charzykowy, wzdłuż linii brzegowej o długości 20 m, czynne w okresie od 22 czerwca do 31 sierpnia, którego granice określa załącznik graficzny nr 4 do niniejszej uchwały.

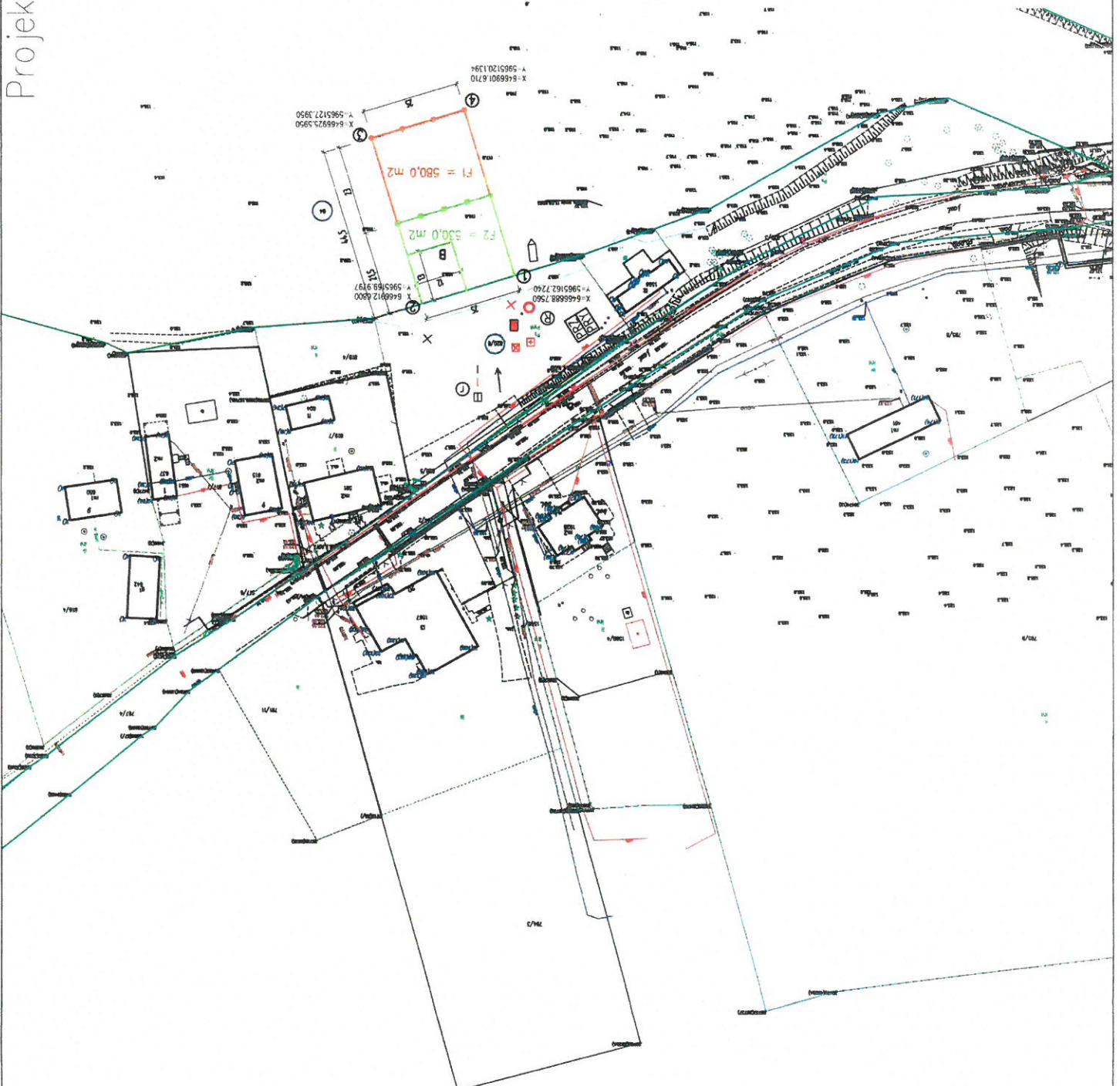
§ 2. Określa się sezon kąpielowy obejmujący okres od 22 czerwca 2024 r. do 31 sierpnia 2024 r.

§ 3. Wykonanie uchwały powierza się Wójtowi Gminy Chojnice.

§ 4. Uchwała wchodzi w życie po upływie 14 dni od dnia jej ogłoszenia w Dzienniku Urzędowym Województwa Pomorskiego i podlega zamieszczeniu w Biuletynie Informacji Publicznej oraz wywieszeniu na tablicy ogłoszeń Urzędu Gminy w Chojnicach.

Przewodniczący Rady

Ryszard Kontek



LEGENDA

- przebralinia
 - prysznic
 - kierunek dojścia na plażę
 - tablica informacyjna
 - apteczka pierwszej pomocy
 - podstawowy sprzęt ABC ratownika
 - rzutka ratownicza
 - łódź ratownicza
 - tablica informująca zakaz skoków
 - tablica informacyjna głębokości
 - bojak Sp
 - maszt z oznaczeniem flagi
 - koło ratunkowe
 - oznaczenie strefy dla umiających pływać 1,2-4,0 m
 - oznaczenie strefy dla nie umiających pływać 0-1,2m
 - działki objęte inwestycją
 - stanowisko ratownika
 - regulamin kąpieliska
 - brodzik
- Powierzchnia kąp:
 F1 = 580,0 m²
 F2 = 530,0 m²
 F = 1110,0 m²

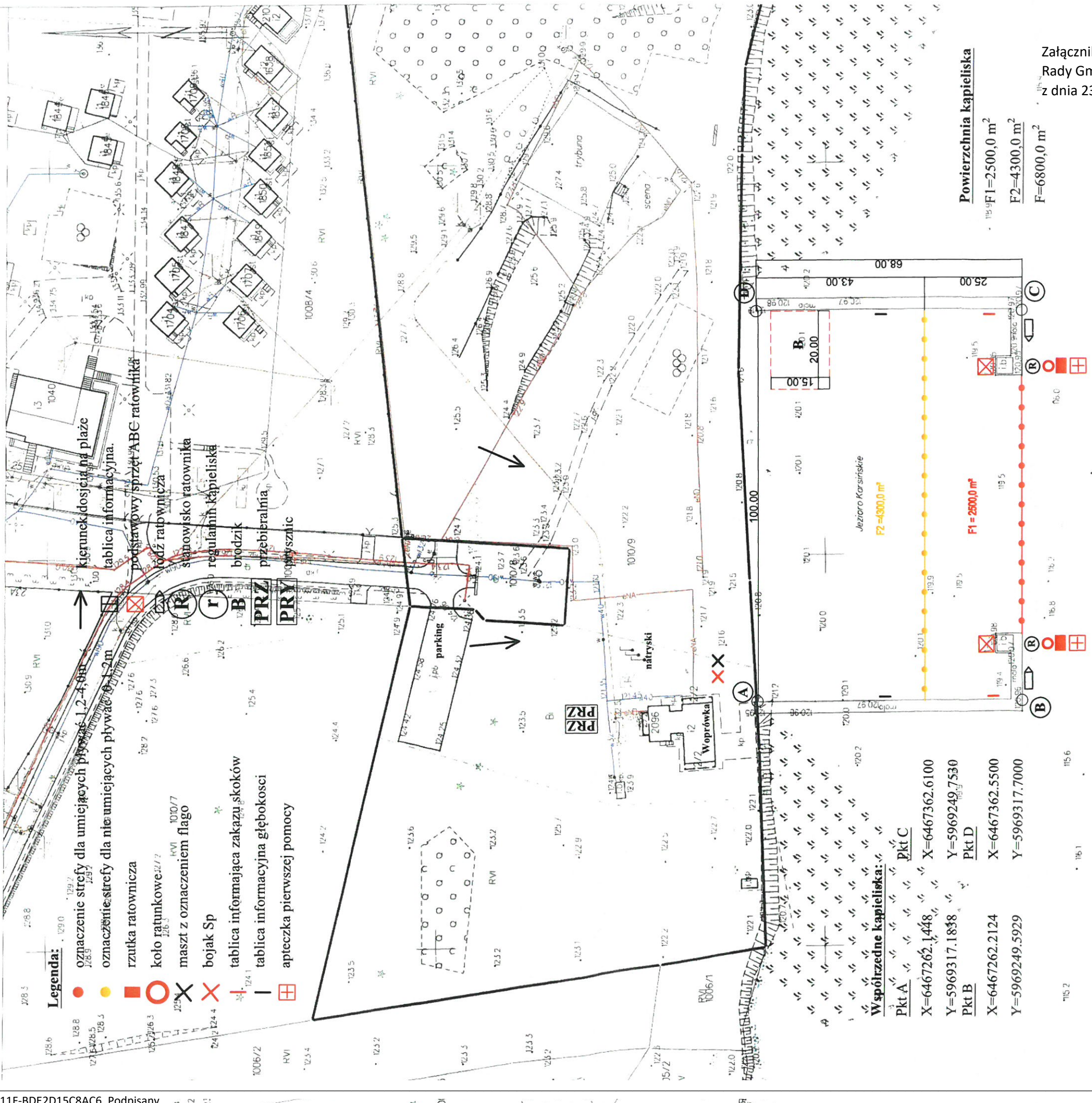
B & B Jan Burglin		89-600 Chojnice ul. Ant.	
Gmina Chojnice, ul. J. Sycwia 55a			
Urządzenie kąpieliska z infrastrukturą towarzyszącą wraz z profilem wody w kąpielisku		Skala: 1:1000	
99 108 Miejsce w Chojnicach ul. gen. 2807, 41		Projekt	
Projekt zagospodarowania terenu		Data: 14.12.2023 r.	

ORGANIZACJA KĄPIELISKA SWORNEGACIE

MAPA ZASADNICZA
SKALA 1:1000

Układ odniesienia: PL-ETRF 89, układ wsp. płaskich: Pl-2000, strefa 6 (18°), układ wys.: PL-EVRI 2007-NH

Województwo pomorskie
Powiat chojnicki
Jednostka ewidencyjna: 720203.2, Chojnice G
Obręb: 002/6, Swornegacie
Liczba: 1010/8, 1010/9



Współrzędne kąpieliska:
Pkt A X=6467262.1448 Y=5969249.7530
Pkt B X=6467262.2124 Y=5969249.5929
Pkt C X=6467362.6100 Y=5969249.7530
Pkt D X=6467362.5500 Y=5969317.7000

Powierzchnia kąpieliska
F1=2500,0 m²
F2=4300,0 m²
F3=6800,0 m²

Załącznik Nr 3 do uchwały Nr LI/852/2024
Rady Gminy w Chojnicach
z dnia 23 lutego 2024 r.

„PROJEMEL” - usługi projektowe i nadzory Bogdan Rydzkowski ul. Plac Piastowski 20/1 tel. kom. 608 180 128 NIP 555-101-85-53 89 – 600 Chojnice REGON 771298270		443	
Operat wodnoprawny	Imię nazwisko nr upr.		
Skala 1:1000	mgr inż. Bogdan Rydzkowski upr. bud. i proj. nr WBPB-NB-7210/24782 w spec. wodno - melioracyjnej członek POiB nr PON/WN/0009/003		
Data	Załącznik nr:	Projektował	
Opr.	Nazwa zał.:	Projekt zagospodarowania terenu	
Zatw.			

25.11.2022
Z up. Starosty
Paulina Rymon-Lipińska
Pracownik i starosta
w Wydziale Geodezji

PROJEKT ZAGOSPODAROWANIA DZIAŁEK
skala 1:500

MAPA DO CELÓW PROJEKTOWYCH
Oznaczenie kancelaryjne zgłoszenia pracy geodezyjnej
6640.3337.2017

Miejscowość Funka
Jednostka ewidencyjna identyfikator [220203_2]
nazwa Chojnice-G
Obręb ewidencyjny identyfikator [0002]
nazwa Charzykowy
Skala mapy 1:500
Nazwa układu współrzędnych prostokątnych płaskich "2000"
wysokości Kronsztadt'86
Numer ewidencyjny działki 64, 3069/9

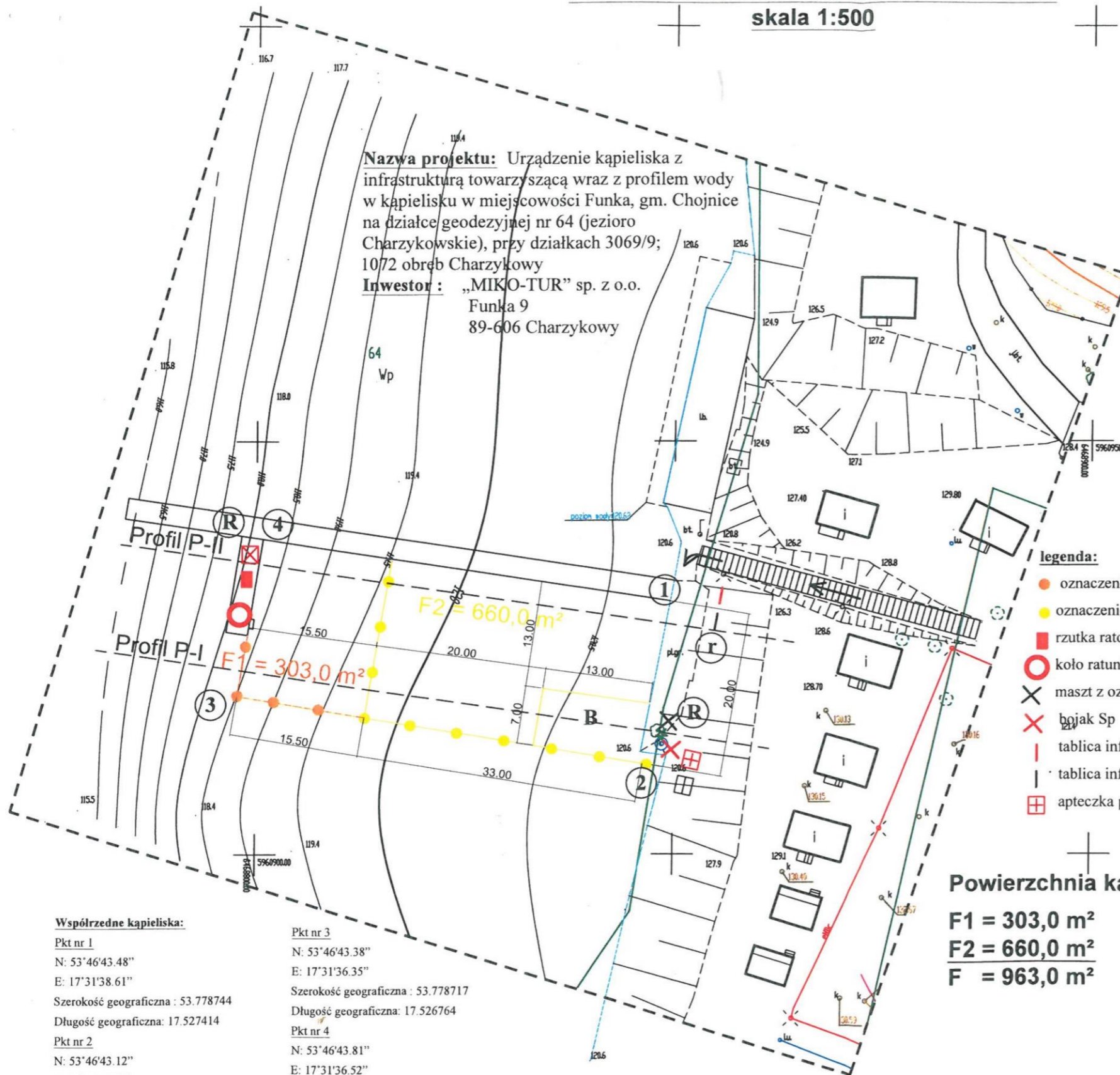
Sekcja mapy 6.208.17.21.1.2, 6.208.17.21.2.1
Legenda zakres opracowania
Informacje dodatkowe Granice nieruchomości zostały przyjęte z Ewidencji Gruntów i Budynków
nie dokonano ustalenia przebiegu granic nieruchomości.
Mapa została wykonana bez ustalenia obciążeń służebnościami gruntowymi.
Nie wyklucza się istnienia w terenie urządzeń podziemnych dla których brak było informacji branżowych i nie zostały odnalezione w czasie inwentaryzacji geodezyjnej.

USŁUGI GEODEZYJNO - KARTOGRAFICZNE
GEO - KRIS
mgr inż. Krzysztof Mazurkiewicz KRZYSZTOF MAZURKIEWICZ
ul. Wicka Rogali 13, 89-604 Chojnice UPRAWNIENIA NR 19390 G.G.K

Nazwa/ imię i nazwisko wykonawcy imię i nazwisko, nr uprawnień data
data i podpis osoby reprezentującej wykonawcę i podpis geodety uprawnionego który opracował mapę

Data pomiaru 20.01.2018

Nazwa projektu: Urządzenie kąpieliska z infrastrukturą towarzyszącą wraz z profilem wody w kąpielisku w miejscowości Funka, gm. Chojnice na działce geodezyjnej nr 64 (jezioro Charzykowskie), przy działkach 3069/9; 1072 obręb Charzykowy
Inwestor: „MIKO-TUR” sp. z o.o.
Funka 9
89-606 Charzykowy



- legenda:**
- oznaczenie strefy dla umiejących pływać 1,2-4,0m
 - oznaczenie strefy dla nie umiejących pływać 0-1,2m
 - rzutka ratownicza
 - koło ratunkowe
 - × maszt z oznaczeniem flago
 - × bojak Sp
 - tablica informująca zakazu skoków
 - tablica informacyjna głębokosci
 - ⊕ apteczka pierwszej pomocy
 - kierunek dosjcia na plaże
 - tablica informacyjna.
 - ⊗ podstawowy sprzęt ABC ratownika
 - ⊞ łódź ratownicza
 - Ⓡ stanowisko ratownika
 - Ⓡ regulamin kąpieliska
 - B brodzik

Powierzchnia kąpieliska
F1 = 303,0 m²
F2 = 660,0 m²
F = 963,0 m²

Współrzędne kąpieliska:

Pkt nr 1	Pkt nr 3
N: 53°46'43.48"	N: 53°46'43.38"
E: 17°31'38.61"	E: 17°31'36.35"
Szerokość geograficzna : 53.778744	Szerokość geograficzna : 53.778717
Długość geograficzna: 17.527414	Długość geograficzna: 17.526764
Pkt nr 2	Pkt nr 4
N: 53°46'43.12"	N: 53°46'43.81"
E: 17°31'38.59"	E: 17°31'36.52"
Szerokość geograficzna : 53.778645	Szerokość geograficzna : 53.778836
Długość geograficzna: 17.527387	Długość geograficzna: 17.5026812

		„PROJMEI” - usługi projektowe i nadzory Bogdan Rydzkowski Plac Pastowski 20/1 NIP 555-101-85-53 89 - 600 Chojnice		tel kom 608 180 128 REGON 771298270
Stadium	Operat wodno-prawny	Nazwa projektu: Urządzenie kąpieliska z infrastrukturą towarzyszącą wraz z profilem wody w kąpielisku w miejscowości Funka, gm. Chojnice na działce geodezyjnej nr 64 (jezioro Charzykowskie), przy działkach 3069/9; 1072 obręb Charzykowy	Projektował	mgr inż. Bogdan Rydzkowski upr. bud. i proj. nr 7210742/82 w spec. wodno - melioracyjnej
Skala	1:500	Inwestor: „MIKO-TUR” sp z o.o Funka 9 89-606 Charzykowy	Projektował	
Data	Opr.	Załącznik nr 3	Projektował	
	Zatw.	Nazwa zat.: Projekt zagospodarowania terenu	Sprowadził	

UZASADNIENIE

Na podstawie art. 37 ust. 1 i 2 ustawy z dnia 20 lipca 2017 r. Prawo wodne (t. j. Dz.U. z 2023 r. poz. 1478 z późn. zm.) rada gminy określa, w drodze uchwały, będącej aktem prawa miejscowego, corocznie do dnia 20 maja sezon kąpielowy, który obejmuje okres między 1 czerwca a 30 września oraz wykaz kąpielisk na terenie gminy.

Zgodnie z art. 37 ust. 10 ustawy projekt uchwały został podany do publicznej wiadomości na tablicy ogłoszeń Urzędu Gminy w Chojnicach oraz w Biuletynie Informacji Publicznej.

W wyznaczonym terminie od 04.01.2024 r. do 29.01.2024 r. nie wniesiono żadnych uwag i propozycji zmian do projektu uchwały.

Zgodnie z art. 37 ust. 12 ustawy Prawo wodne, projekt uchwały wraz z wnioskami i wymaganymi dokumentami został przekazany do zaopiniowania Wodom Polskim, właścicielowi wód, właściwemu organowi Inspekcji Ochrony Środowiska oraz Państwowemu Powiatowemu Inspektorowi Sanitarnemu. Projekt uchwały został zaopiniowany przez ww. podmioty pozytywnie.

Mając powyższe na uwadze wywołanie i podjęcie niniejszej uchwały jest uzasadnione.