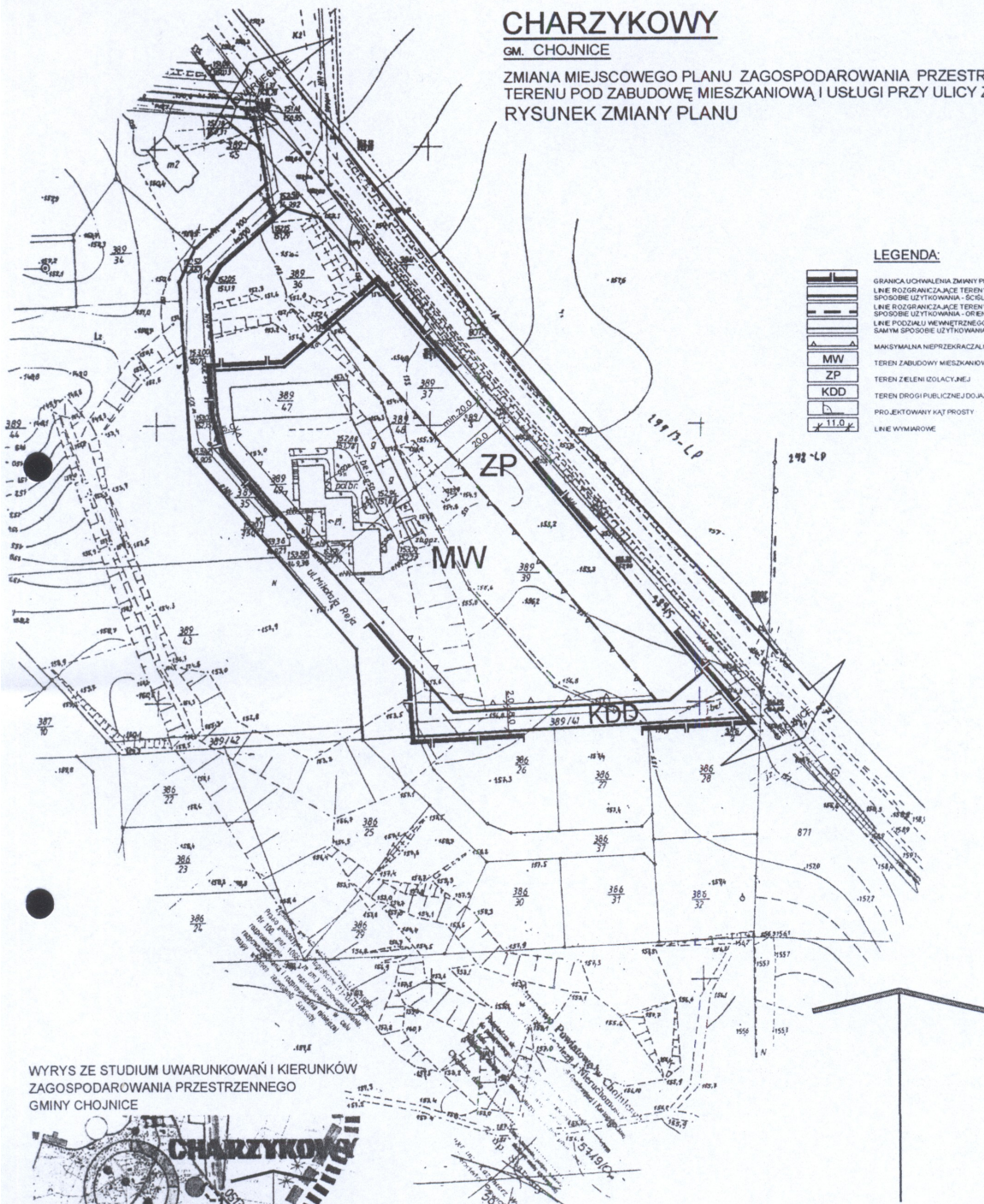


CHARZYKOWY

GM. CHOJNICE

ZMIANA MIEJSCOWEGO PLANU ZAGOSPODAROWANIA PRZESTRZENNEGO
TERENU POD ZABUDOWĘ MIESZKANIOWĄ I USŁUGI PRZY ULICY ZWIROWEJ
RYSUNEK ZMIANY PLANU

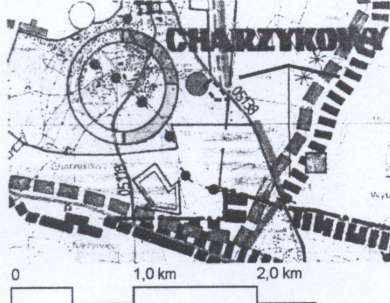
1:1000
1:2000



LEGENDA:


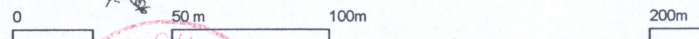
	GRANICA UCHWALENIĄ ZMIANY PLANU
	LINE ROZGRANICZAJĄCE TERENY O RÓŻNYM SPOSÓBIE UŻYTKOWANIA - SCISŁE OKREŚLONE
	LINE ROZGRANICZAJĄCE TERENY O RÓŻNYM SPOSÓBIE UŻYTKOWANIA - ORIENTACYJNE
	LINE PODZIAŁU NIEMETRYCZNEGO TERENÓW O TYM SAMYM SPOSÓBIE UŻYTKOWANIA - SCISŁE OKREŚLONE
	MAKSYMALNA NIEPRZEKRACZALNA LINE ZABUDOWY
	MW
	ZP
	KDD
	PROJEKTOWANY KĄT PROSTY
	LINE WYMAROWE

WYRYS ZE STUDIUM UWARUNKOWAŃ I KIERUNKÓW
ZAGOSPODAROWANIA PRZESTRZENNEGO
GMINY CHOJNICE



LEGENDA:

	GRANICA OBSZARU OBJĘTEGO PLANEM MIEJSCOWYM
	TERENY ZAWIESZONY W DOPUSZCZALNYM UZUPELNIENIU I REHABILITACJI ZABUDOWY



Przewodniczący Rady Gminy

Tadeusz Stępczyk

PROJEKTANT: Marzena Osuch

ORGAN SPORZĄDZAJĄCY ZMIANĘ PLANU: WÓJT GMINY CHOJNICE

Załącznik Nr 1

do uchwały Nr VII/88/07
Rady Gminy w Chojnicach
z dnia 26 czerwca 2007 roku