

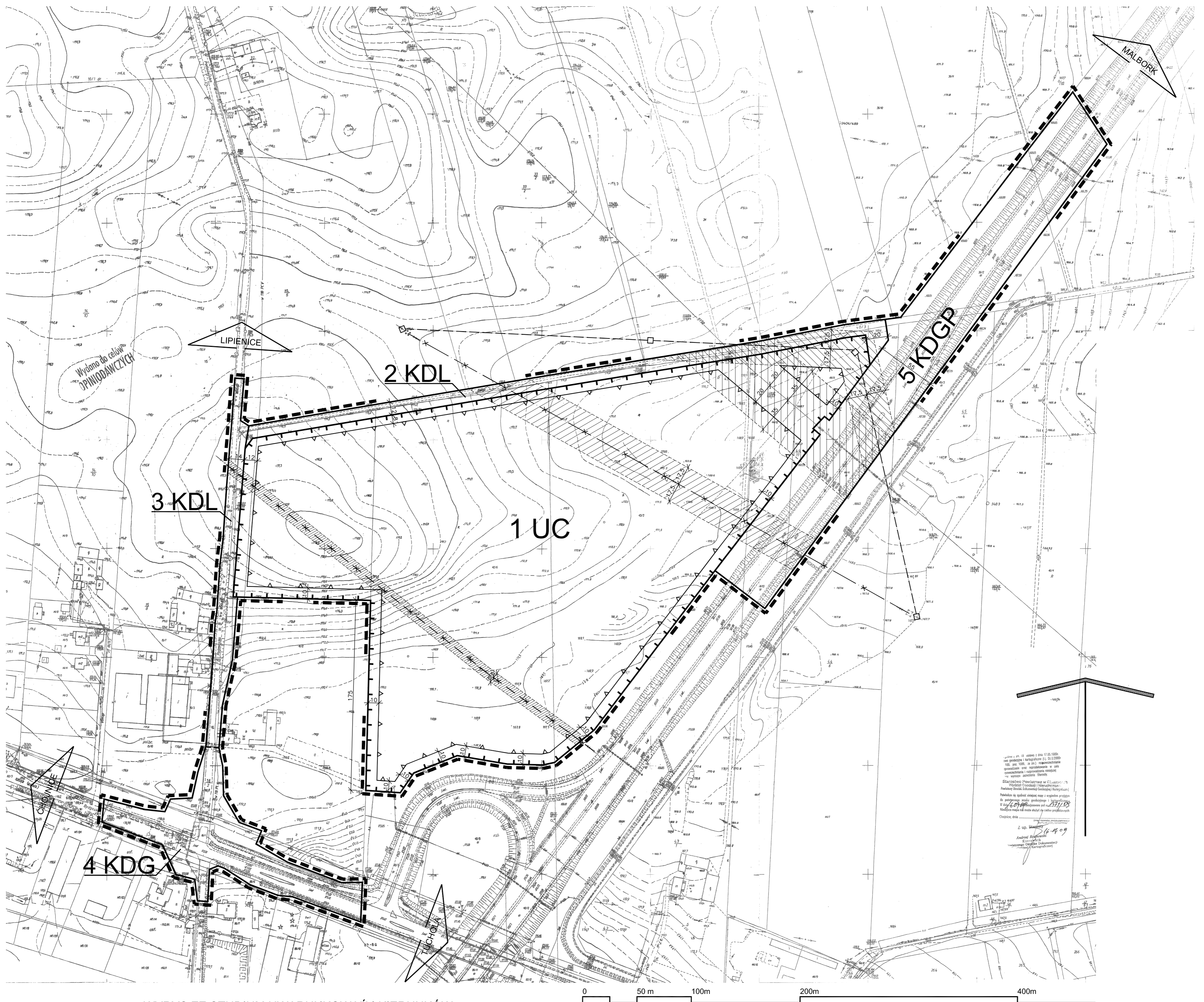
# PAWŁÓWKO

GM. CHOJNICE

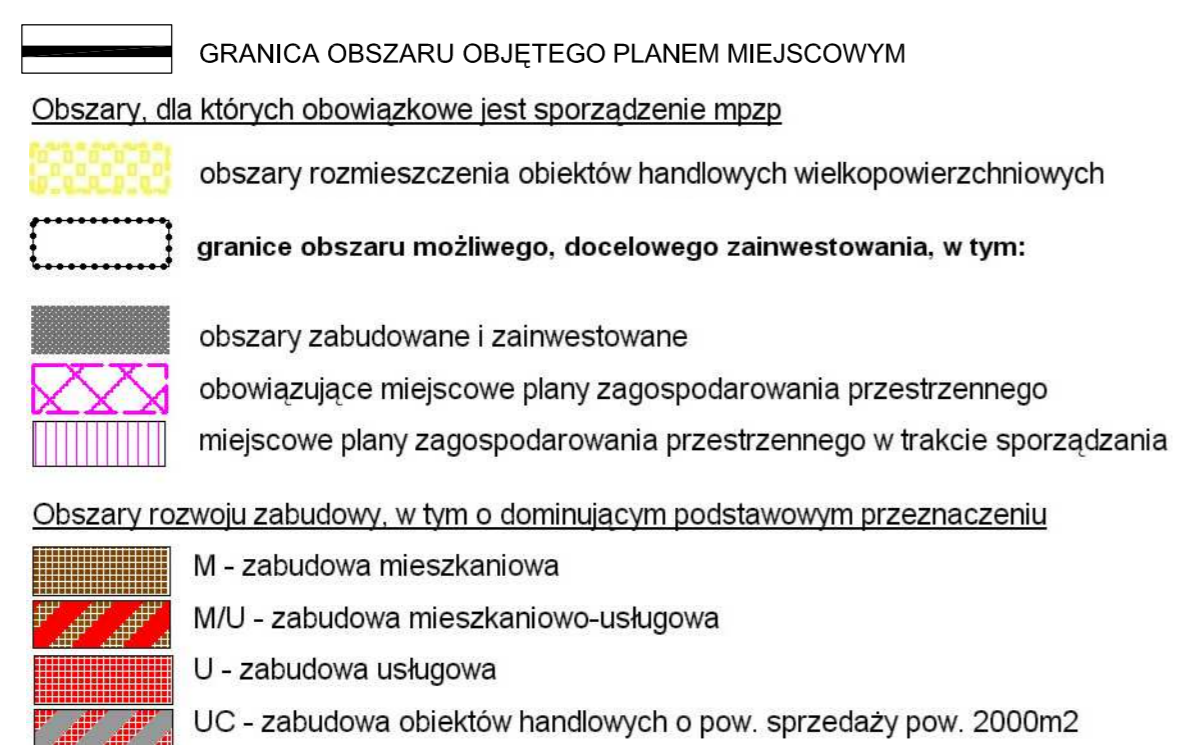
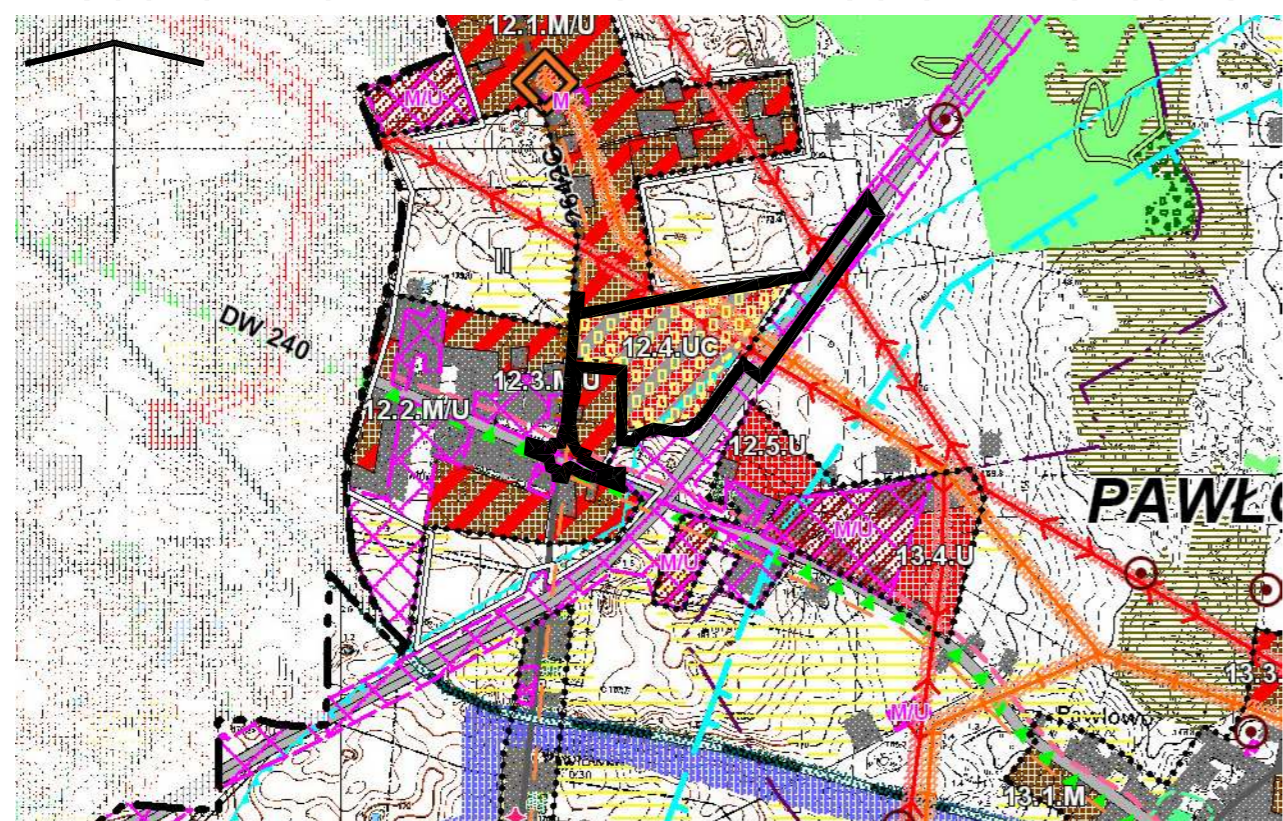
MIEJSCOWY PLAN ZAGOSPODAROWANIA PRZESTRZENNEGO TERENU POD USŁUGI,  
W TYM BUDOWĘ OBIEKTÓW HANDLOWYCH O POWIERZCHNI SPRZEDAŻY POWYŻEJ 2000 M<sup>2</sup>

RYSUNEK PLANU

1:2000



WYRYS ZE STUDIUM UWARUNKOWAŃ I KIERUNKÓW ZAGOSPODAROWANIA PRZESTRZENNEGO GMINY CHOJNICE



## LEGENDA:

	GRANICA OBSZARU OBJĘTEGO PLANEM MIEJSCOWYM
	GRANICA TERENU POD BUDOWĘ OBIEKTU HANDLOWEGO O POWIERZCHNI SPRZEDAŻY POWYŻEJ 2000 M <sup>2</sup>
	LINIE ROZGRANICZAJĄCE TERENY O RÓŻNYM PRZEZNACZENIU LUB RÓŻNYCH ZASADACH ZAGOSPODAROWANIA - ŚCIŚLE OKREŚLONE
	LINIA ROZGRANICZAJĄCA TERENY O RÓŻNYM PRZEZNACZENIU LUB RÓŻNYCH ZASADACH ZAGOSPODAROWANIA - ORIENTACYJNA
	MAKSYMALNA NIEPRZEKRACZALNA LINIA ZABUDOWY
	LINIA ELEKTROENERGETYCZNA WN-110kV DO PRZEBUDOWY
	LINIA ELEKTROENERGETYCZNA SN-15kV DO PRZEBUDOWY
	PROJEKTOWANA LINIA ELEKTROENERGETYCZNA NAWIETRZNA WN-110kV
	STREFA OGRANICZONEGO UŻYTKOWANIA WZDŁUŻ ISTNIEJĄCEJ LINII ELEKTROENERGETYCZNEJ NAWIETRZNEJ WN-110kV
	STREFA OGRANICZONEGO UŻYTKOWANIA WZDŁUŻ PROJEKTOWANEJ LINII ELEKTROENERGETYCZNEJ NAWIETRZNEJ WN-110kV
	STREFA OGRANICZONEGO UŻYTKOWANIA WZDŁUŻ ISTNIEJĄCEJ LINII ELEKTROENERGETYCZNEJ NAWIETRZNEJ SN-15kV
	STREFA BEZPIECZEŃSTWA WZDŁUŻ ISTNIEJĄCEGO GAZOCIĄGU WYSOKIEGO CIŚNIENIA
	TEREN USŁUG, W TYM POD BUDOWĘ OBIEKTÓW HANDLOWYCH O POWIERZCHNI SPRZEDAŻY POWYŻEJ 2000 M <sup>2</sup>
	TERENY DRÓG PUBLICZNYCH LOKALNYCH
	TERENY DRÓGI PUBLICZNEJ GŁÓWNEJ
	TERENY DRÓGI PUBLICZNEJ GŁÓWNEJ RUCHU PRZYSPIESZONEGO
	LINIE WYMIAROWE

PROJEKTANT: Marzena Osuch

ORGAN SPORZĄDZAJĄCY PLAN: WÓJT GMINY CHOJNICE

Załącznik Nr 1

do uchwały Nr XIII/130/2011  
Rady Gminy w Chojnicach  
z dnia 30 sierpnia 2011 r.