

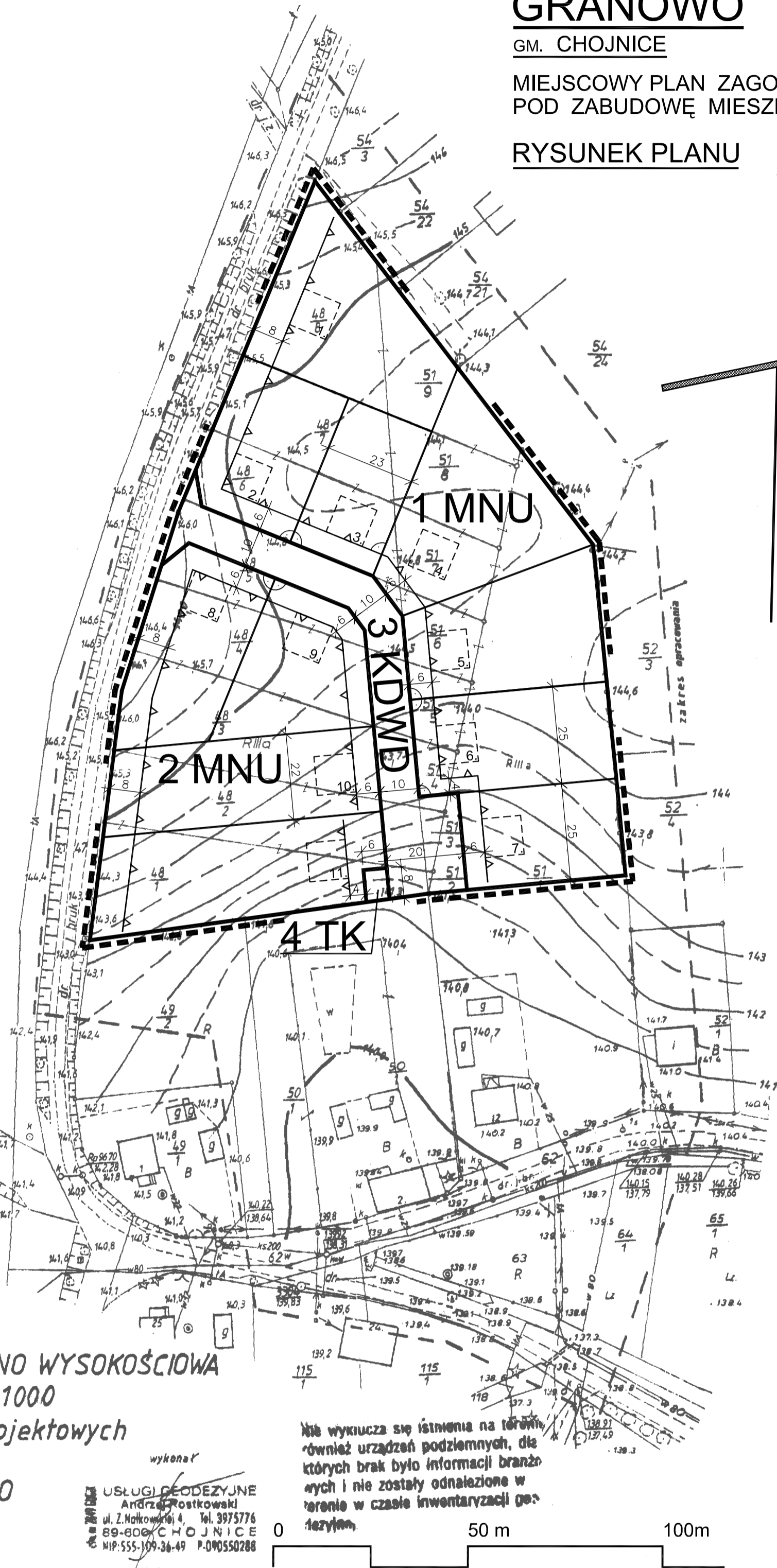
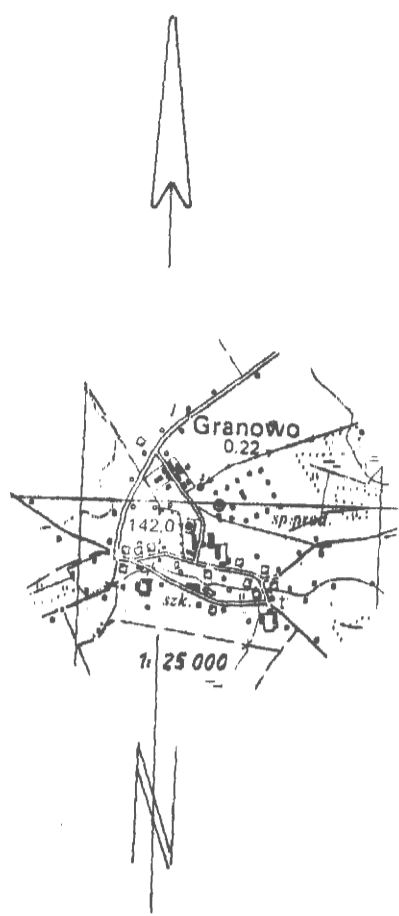
GRANOWO

GM. CHOJNICE

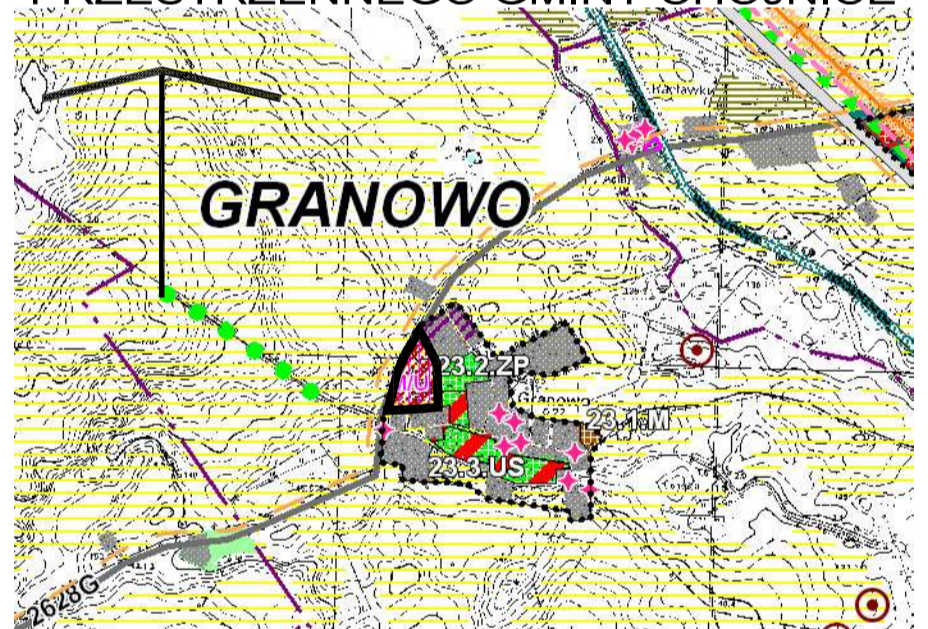
MIEJSCOWY PLAN ZAGOSPODAROWANIA PRZESTRZENNEGO TERENU
POD ZABUDOWĘ MIESZKANIOWĄ JEDNORODZINNĄ I USŁUGI

RYСУNEK PLANU

1:1000



WYRYS ZE STUDIUM UWARUNKOWAŃ I KIERUNKÓW ZAGOSPODAROWANIA PRZESTRZENNEGO GMINY CHOJNICE



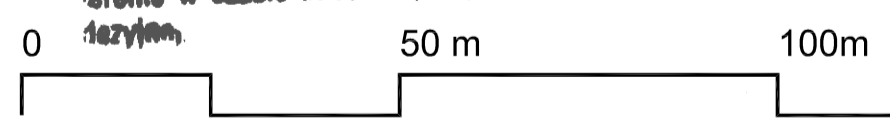
LEGENDA:

- GRANICA OBSZARU OBJĘTEGO PLANEM MIEJSCOWYM
- granice obszaru możliwego, docelowego zainwestowania, w tym:
 - obszary zabudowane i zainwestowane
 - miejscowe plany zagospodarowania przestrzennego w trakcie sporządzania
- Obszary rozwoju zabudowy, w tym o dominującym podstawowym przeznaczeniu**
 - M - zabudowa mieszkaniowa
 - US - zabudowa usług sportu
 - ZP - zieleni urządzonej i cmentarze
- Obszary z obowiązującymi planami**
 - tereny zabudowy mieszkaniowo-usługowej
- obszary wskazane do rehabilitacji
- Ochrona środowiska kulturowego:**
 - + obiekty figurujące w Gminnej Ewidencji Zabytków

MAPA SYTUACYJNO WYSOKOŚCIOWA 1:1000 dla celów projektowych

gmina: Chojnice
obwód: GRANOWO
działki 48/1-48/8, 51/1-51/9
ark. 152, 151, 103, 104
KERG 907/03

nie wyklucza się istnienia na terenie również urządzeń podziemnych, dla których brak było informacji branżowych i nie zostały odnalezione w terenie w czasie inwentaryzacji geodezyjnej.



LEGENDA:

- GRANICA OBSZARU OBJĘTEGO PLANEM
- LINIE ROZGRANICZAJĄCE TERENY O RÓŻNYM PRZEZNACZENIU LUB RÓŻNYCH ZASADACH ZAGOSPODAROWANIA - ŚCIŚLE OKREŚLONE
- LINIE ROZGRANICZAJĄCE TERENY O RÓŻNYM PRZEZNACZENIU LUB RÓŻNYCH ZASADACH ZAGOSPODAROWANIA - ORIENTACYJNE
- LINIE PODZIAŁU WEWNĘTRZNEGO TERENÓW O TYM SAMYM PRZEZNACZENIU - ORIENTACYJNE
- MAKSYMALNE NIEPRZEKRACZALNE LINIE ZABUDOWY
- ORIENTACYJNE OBRYSY PROJEKTOWANYCH BUDYNKÓW Z KOLEJNYM NUMEREM DZIAŁKI
- MNU** TERENY ZABUDOWY MIESZKANIOWEJ JEDNORODZINNEJ I USŁUG
- KDWD** TEREN DROGI WEWNĘTRZNEJ DOJAZDOWEJ
- TK** TEREN URZĄDZEŃ ODPROWADZANIA ŚCIEKÓW
- LINIE WYMIAROWE
- PROJEKTOWANE KĄTY PROSTE
- SYMBOL KONIECZNEGO POŁĄCZENIA CZĘŚCI DZIAŁEK W OBRĘBIE JEDNEJ NIERUCHOMOŚCI

PROJEKTANT: Marzena Osuch

ORGAN SPORZĄDZAJĄCY PLAN: WÓJT GMINY CHOJNICE

Załącznik Nr 1

do uchwały Nr XVII/205/2011
Rady Gminy w Chojnicach
z dnia 29 grudnia 2011 r.